

มีคุณธรรม รับผิดชอบร่วมกัน
พร้อมรับการเปลี่ยนแปลง สร้างสรรค์



ประกาศคณะกรรมการจัดรูปที่ดินกลาง
เรื่อง กำหนดให้ท้องที่ตำบลหัวเขา อำเภอเดิมบางนางบวช จังหวัดสุพรรณบุรี
เป็นเขตโครงการจัดรูปที่ดิน
พ.ศ. ๒๕๖๗

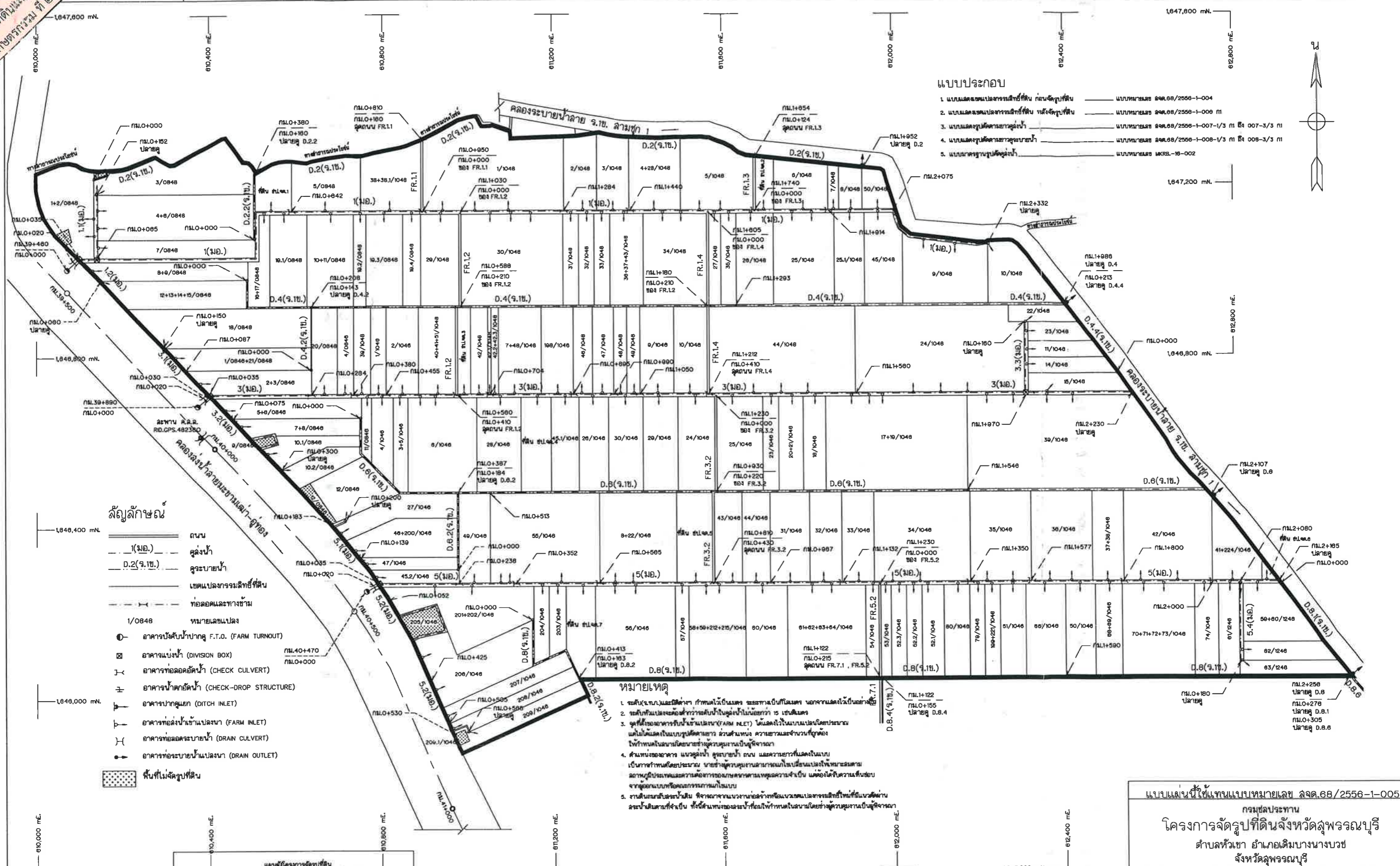
ด้วยคณะกรรมการจัดรูปที่ดินกลาง ในการประชุม ครั้งที่ ๑/๒๕๖๗ เมื่อวันที่ ๑๘ มิถุนายน ๒๕๖๗ มีมติเห็นชอบ ประกาศให้ท้องที่ตำบลหัวเขา อำเภอเดิมบางนางบวช จังหวัดสุพรรณบุรี เป็นเขตโครงการจัดรูปที่ดิน ซึ่งคณะกรรมการจัดรูปที่ดินจังหวัดสุพรรณบุรี ในการประชุม ครั้งที่ ๑/๒๕๖๖ เมื่อวันที่ ๑๗ สิงหาคม ๒๕๖๖ เห็นชอบแผนผังโครงการจัดรูปที่ดินในท้องที่ดังกล่าวแล้ว

อาศัยอำนาจตามความในมาตรา ๓๙ แห่งพระราชบัญญัติจัดรูปที่ดินเพื่อเกษตรกรรม พ.ศ. ๒๕๕๘ คณะกรรมการจัดรูปที่ดินกลาง จึงออกประกาศไว้ดังนี้

ให้พื้นที่ในเขตท้องที่ตำบลหัวเขา อำเภอเดิมบางนางบวช จังหวัดสุพรรณบุรี ภายในแนวเขตตามแผนผังโครงการจัดรูปที่ดินท้ายประกาศนี้ เป็นเขตโครงการจัดรูปที่ดิน

ประกาศ ณ วันที่ ๒๑ ตุลาคม พ.ศ. ๒๕๖๗

(นางนฤมล ภิญโญสินวัฒน์)
รัฐมนตรีว่าการกระทรวงเกษตรและสหกรณ์
ประธานกรรมการจัดรูปที่ดินกลาง

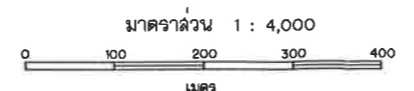


- แบบประกอบ**
- แบบแสดงแปลงการที่ดิน กั้นจัดรูปที่ดิน
 - แบบแสดงแปลงการที่ดิน กั้นจัดรูปที่ดิน
 - แบบแสดงรูปที่อาคารชลประทาน
 - แบบแสดงรูปที่อาคารชลประทาน
 - แบบมาตรฐานรูปที่ชลประทาน
1. แบบทนายเลข ลจ.๒๖/๒๕๖๑-๑-๐๐๔
 2. แบบทนายเลข ลจ.๒๖/๒๕๖๑-๑-๐๐๖ ก
 3. แบบทนายเลข ลจ.๒๖/๒๕๖๑-๑-๐๐๗-๑/๓ ก ถึง ๐๐๗-๓/๓ ก
 4. แบบทนายเลข ลจ.๒๖/๒๕๖๑-๑-๐๐๘-๑/๓ ก ถึง ๐๐๘-๓/๓ ก
 5. แบบทนายเลข มคร.๒๖-๒๕๖๑

- สัญลักษณ์**
- ถนน
 - คูคลองน้ำ
 - คูระบายน้ำ
 - เขตแปลงการที่ดิน
 - ท่อลอดและทางข้าม
 - หมายเลขแปลง
 - อาคารบังคับน้ำปากคู F.T.O. (FARM TURNOUT)
 - อาคารแบ่งน้ำ (DIVISION BOX)
 - อาคารท่อลอดยี่ดน้ำ (CHECK CULVERT)
 - อาคารน้ำค้ำยี่ดน้ำ (CHECK-DROP STRUCTURE)
 - อาคารปากคูแยก (DITCH INLET)
 - อาคารท่อส่งน้ำเข้าแปลงนา (FARM INLET)
 - อาคารท่อระบายน้ำ (DRAIN CULVERT)
 - อาคารท่อระบายน้ำแปลงนา (DRAIN OUTLET)
 - พื้นที่ไม่จัดรูปที่ดิน

- หมายเหตุ**
- ระดับในแบบแสดงแปลงการที่ดิน กำหนดไว้เป็นเมตร
 - ระดับที่แปลงการที่ดินกำหนดไว้เป็นเมตร ยกเว้นแปลงการที่ดินที่กำหนดไว้เป็นเมตร
 - จุดที่แสดงอาคารบังคับน้ำเข้าแปลงนา (FARM INLET) ได้แสดงไว้ในแบบแสดงแปลงการที่ดิน แต่ไม่ได้แสดงในแบบรูปที่อาคารชลประทาน ความยาวและจำนวนที่แสดงไว้ให้กำหนดโดยวิศวกรผู้ควบคุมงานเป็นผู้ออกหมาย
 - ตำแหน่งของอาคาร แบ่งคูคลองน้ำ คูระบายน้ำ ถนน และอาคารที่แสดงในแบบเป็นการกำหนดโดยประมาณ นายช่างผู้ควบคุมงานสามารถแก้ไขเปลี่ยนแปลงให้เหมาะสมตามสภาพพื้นที่และความสะดวกในการก่อสร้างได้โดยไม่ต้องแจ้งความเปลี่ยนแปลง
 - งานดินถมที่และงานปรับหน้าดิน ที่แสดงในแบบแสดงแปลงการที่ดินที่แสดงไว้เป็นแนวดินถมที่และงานปรับหน้าดิน ที่ให้กำหนดโดยวิศวกรผู้ควบคุมงานเป็นผู้ออกหมาย

แบบแสดงแปลงการที่ดิน	
พื้นที่โครงการแบ่งน้ำและบำรุงรักษาที่โบลด์ ส่วนที่ 1 ตำบลหัวเขา อำเภอเดิมบางนางบวช จังหวัดสุพรรณบุรี	
คณะกรรมการจัดรูปที่ดินจังหวัด	คณะกรรมการจัดรูปที่ดินกลาง
เห็นชอบในคราวประชุมครั้งที่ 1/25๖๑ เมื่อวันที่ 17/๑๑/๒๕๖๑	เห็นชอบในคราวประชุมครั้งที่ 1/25๖7 เมื่อวันที่ ๒๖/๑๑/๒๕๖7
สัญญา	เขตโครงการจัดรูปที่ดิน
แผ่นที่ 1/๑	



แบบแปลนที่ใช้แทนแบบทนายเลข ลจ.๒๖/๒๕๖๑-๑-๐๐๕

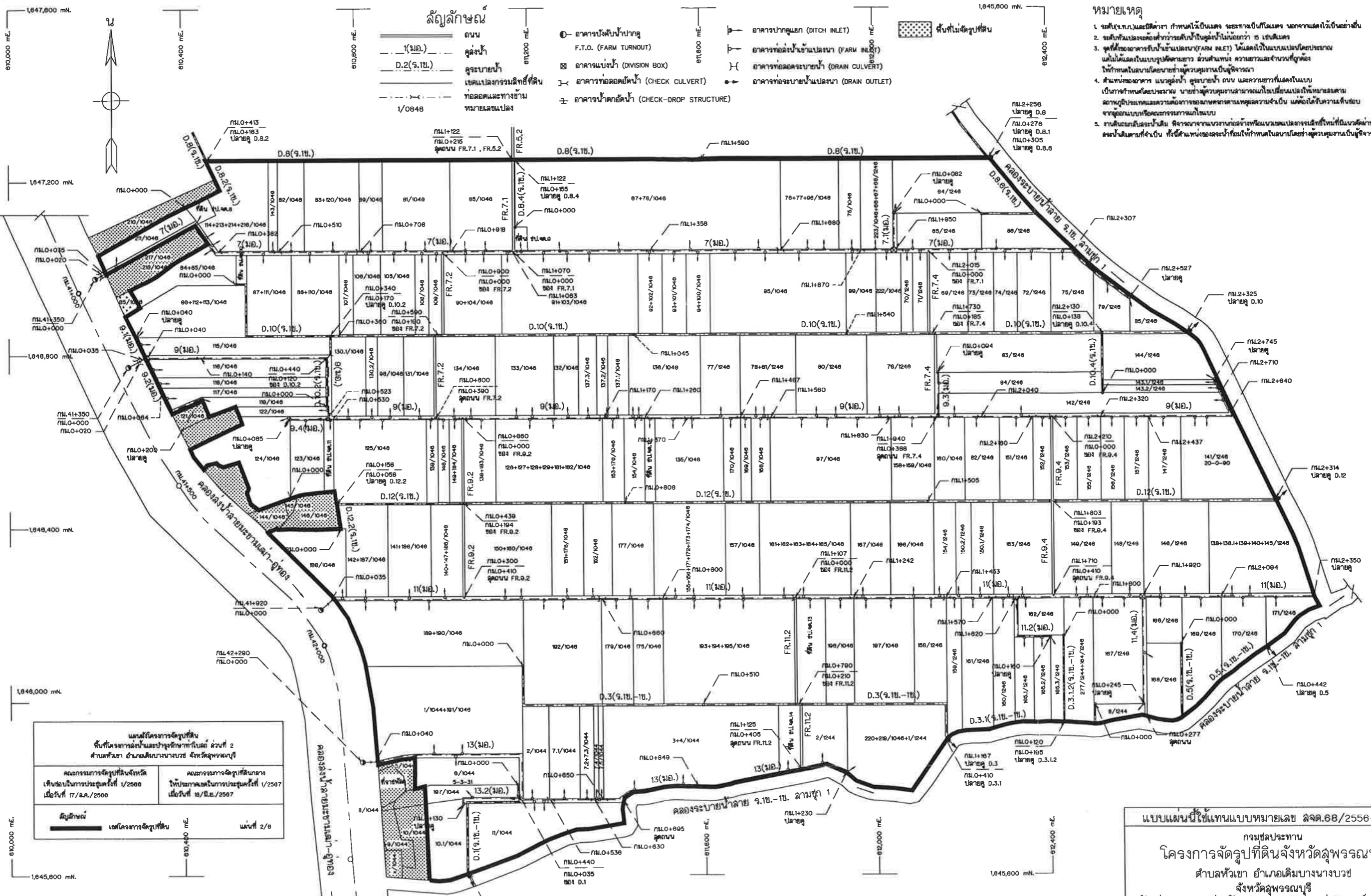
กรมชลประทาน
 โครงการจัดรูปที่ดินจังหวัดสุพรรณบุรี
 ตำบลหัวเขา อำเภอเดิมบางนางบวช
 จังหวัดสุพรรณบุรี
 พื้นที่โครงการแบ่งน้ำและบำรุงรักษาที่โบลด์ ส่วนที่ 1
 คลองส่งน้ำลายมะขามเตา-อุทัยอง
 แบบแสดงแนวคูคลองน้ำ คูระบายน้ำ ถนนและที่ตั้งอาคารประกอบ

ออกแบบ	เขียน	ตรวจ	อนุมัติ
เชียน	สุวิภา อธิรักษา	เชียน	เชียน
สถา	สุวิภา อธิรักษา	เชียน	เชียน
ตรวจ	None	อนุมัติ	อนุมัติ

สำนักงานจัดรูปที่ดินกลาง
 ส่วนวิศวกรรม

31 ต.ค. 59
 วันที่

ลจ.๒๖/๒๕๖๑-๑-๐๐๕ ก1



- สัญลักษณ์**
- ถนน
 - คูระบายน้ำ
 - เขตแบ่งกรรมสิทธิ์ที่ดิน
 - ท่อลอดและทางข้าม
 - หมยเลขแปลง
 - อาคารรับคันน้ำป่าภู (F.T.O. (FARM TURNOUT))
 - อาคารท่อระบายน้ำ (DIVISION BOX)
 - อาคารท่อลอดคันน้ำ (CHECK CULVERT)
 - อาคารท่อน้ำคันน้ำ (CHECK-DROP STRUCTURE)
 - อาคารปากคูระบายน้ำ (DITCH INLET)
 - อาคารท่อระบายน้ำ (FARM INLET)
 - อาคารท่อลอดระบายน้ำ (DRAIN CULVERT)
 - อาคารท่อน้ำคันน้ำแปลงนา (DRAIN OUTLET)
 - พื้นที่ไม่จัดรูปที่ดิน

- หมายเหตุ**
- ระดับ (จ.ท.บ.) และระดับค่าๆ กำหนดไว้เป็นเมตร จะหาจากระดับน้ำทะเล นอกจากแสดงไว้เป็นอย่างอื่น
 - ระดับที่รับและระดับค่าๆ ระดับน้ำในคูระบายน้ำไม่ต่ำกว่า 15 เซนติเมตร
 - จุดที่อาคารรับคันน้ำแปลงนา (FRM INLET) ได้แสดงไว้ในแบบแปลนโดยประมาณ แต่ไม่ได้แสดงในแบบแปลนอาคาร ส่วนคันทาง ความยาวและจำนวนที่ผู้ขอรับพื้นที่กำหนดในแบบแปลนอาคารผู้ขอรับพื้นที่พิจารณา
 - คันทางของอาคาร แนวคูระบายน้ำ คูระบายน้ำ ถนน และความยาวที่แสดงในแบบแปลนกำหนดโดยประมาณ นายช่างควบคุมงานสามารถแก้ไขเปลี่ยนแปลงให้เหมาะสมตามสภาพพื้นที่จริงและความต้องการของเกษตรกรตามเหตุผลความจำเป็น แต่ขอให้ความเห็นชอบจากผู้อนุมัติแบบหรือกรรมการพิจารณาแบบ
 - งานดินถมที่และปรับพื้นที่ สืบราคาจากหน่วยงานก่อสร้างหรือหน่วยงานราชการที่เกี่ยวข้องในพื้นที่นั้น

แนบไว้ในโครงการจัดรูปที่ดิน

พื้นที่โครงการจัดรูปที่ดินและป่าชุมชนในเขต ตำบล 2 ตำบล หมู่บ้าน อำเภอเมืองบึงกาฬ จังหวัดบึงกาฬ

คณะกรรมการจัดรูปที่ดินจังหวัด	คณะกรรมการจัดรูปที่ดินบึงกาฬ
เห็นชอบในการประชุมครั้งที่ 1/2568 เมื่อวันที่ 17/ก.พ./2568	เห็นชอบในการประชุมครั้งที่ 1/2567 เมื่อวันที่ 18/ก.พ./2567

สัญลักษณ์ เขตโครงการจัดรูปที่ดิน แผนที่ 2/8

- แบบประกอบ**
- แบบแสดงเขตแบ่งกรรมสิทธิ์ที่ดิน ก่อนจัดรูปที่ดิน
 - แบบแสดงเขตแบ่งกรรมสิทธิ์ที่ดิน หลังจัดรูปที่ดิน
 - แบบแสดงรูปที่ค้ำยันการระบายน้ำ
 - แบบแสดงรูปที่ค้ำยันการระบายน้ำ
 - แบบมาตรฐานรูปที่ค้ำยันการระบายน้ำ



แบบแปลนนี้ใช้แทนแบบหมายเลข ๒๕๖๘/๒๕๖๘-๒-๐๐๕

กรมชลประทาน
โครงการจัดรูปที่ดินจังหวัดบึงกาฬ
ตำบลห้วยขา อำเภอเดิมบางนางบวช
จังหวัดบึงกาฬ
พื้นที่โครงการลุ่มน้ำและป่าชุมชนที่ตำบล 2
คลองลุ่มน้ำและป่าชุมชนเดิม-อุ้มทอง
แบบแสดงแนวคูระบายน้ำ คูระบายน้ำ ถนนและที่ตั้งอาคารประกอบ

ออกแบบ	เชิดชัย ศรีภักดิ์	เลขที่	
เขียน	เชิดชัย ศรีภักดิ์	งาน	งาน
ลง	เชิดชัย ศรีภักดิ์	เห็นชอบ	
ตรวจ	เชิดชัย ศรีภักดิ์	อนุมัติ	

สำนักงานจัดรูปที่ดินกลาง
วันที่ 31 ต.ค. 59
ร.ที่ ๒๕๖๘/๒๕๖๘-๒-๐๐๕

วันที่	ตำแหน่ง	นายช่าง	วันที่	ตรวจ	งาน	อนุมัติ	สำนักงานจัดรูปที่ดินกลาง	31 ต.ค. 59	ร.ที่ ๒๕๖๘/๒๕๖๘-๒-๐๐๕
		เลขที่		เห็นชอบ			หัวหน้าโครงการ		

หมายเหตุ

1. ระบุ(จ.ท.)และ(ค.ท.) กำหนดให้เป็นแบบ จะทางเป็นไปตาม นอกจากแสดงไว้เป็นอย่างอื่น
2. จะตีพิมพ์และจัดพิมพ์ลงในคู่มือฉบับนี้โดยที่ ๘ เช่นเดียวกับ
3. จุดที่แสดงอาคารที่ปลูกสร้าง(กรณี) ได้แสดงไว้ในแบบแปลนโดยประมาณ แต่ไม่ได้แสดงในแบบแปลนตามยาว ส่วนพื้นที่ ความยาวและจำนวนที่ถูกต้อง ให้กำหนดในแบบแปลนที่ผู้ควบคุมงานเป็นผู้พิจารณา
4. ส่วนพื้นที่ของอาคาร แนวคูน้ำ คูระบายน้ำ ถนน และทางระบายน้ำแสดงในแบบ เป็นกำหนดโดยประมาณ นายช่างควบคุมงานสามารถเปลี่ยนแปลงให้เหมาะสมตาม สภาพภูมิประเทศและความต้องการของภาคสนามได้ตามความจำเป็น แต่ต้องได้รับความเห็นชอบ จากผู้ออกแบบโครงการเท่านั้น
5. งานดินถมและปรับระดับ ดิจิตอลจากแนวราบก่อสร้างพร้อมแผนการโยกย้ายที่ใหม่ที่มีขนาดตาม ระบุในแบบแปลนที่ผู้ควบคุมงานเป็นผู้พิจารณา



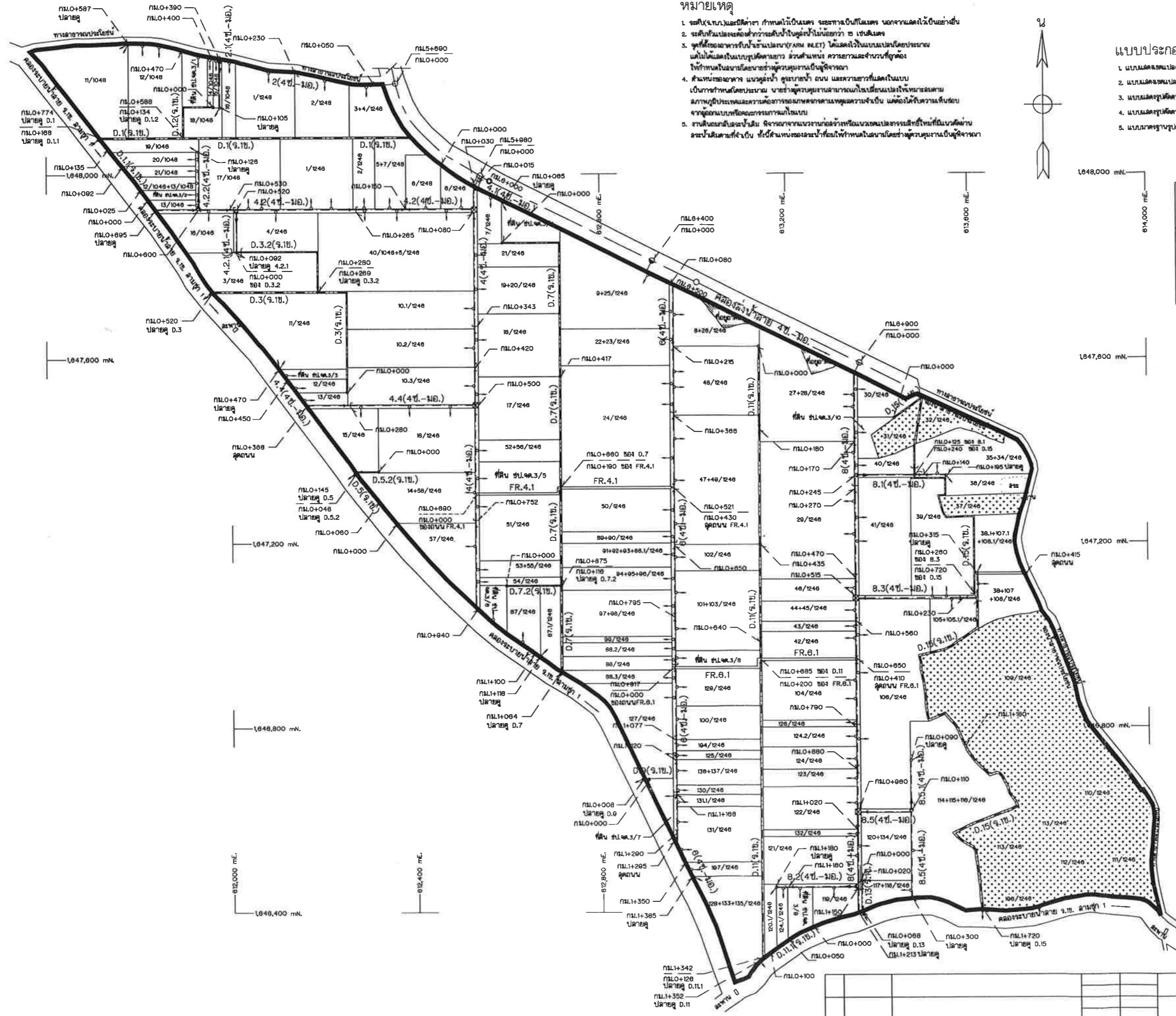
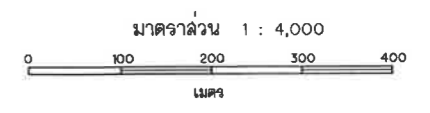
แบบประกอบ

1. แบบแปลนแสดงแปลงที่ดินก่อนจัดรูปที่ดิน แบบทนายเลข ลจ.ด.68/2556-3-004 ก1
2. แบบแปลนแสดงแปลงที่ดินหลังจัดรูปที่ดิน แบบทนายเลข ลจ.ด.68/2556-3-006 ก1
3. แบบแปลนแสดงอาคารคูน้ำ แบบทนายเลข ลจ.ด.68/2556-3-007-1/3 ถึง 007-3/3 ก1
4. แบบแปลนแสดงอาคารคูระบายน้ำ แบบทนายเลข ลจ.ด.68/2556-3-008-1/3 ถึง 008-3/3 ก1
5. แบบแปลนแสดงอาคารคูคลอง แบบทนายเลข MRRB-16-002

แบบแปลนโครงการจัดรูปที่ดิน พื้นที่โครงการและป่าชุมชนในเขต ส่วนที่ 3 ตำบลห้วยขา อำเภอเดิมบางนางบวช จังหวัดสุพรรณบุรี	
คณะกรรมการจัดรูปที่ดินจังหวัด เห็นชอบในการประชุมครั้งที่ 1/2568 เมื่อวันที่ 17/ก.ค./2568	คณะกรรมการจัดรูปที่ดินกลาง เห็นชอบในการประชุมครั้งที่ 1/2567 เมื่อวันที่ 18/ก.ค./2567
ผู้เขียน เชิดฉัตรการจัดรูปที่ดิน	
หน้าที่ 3/8	

สัญลักษณ์

- (น) — ถนน
- (ค.ท.) — คูระบายน้ำ
- (จ.ท.) — คูระบายน้ำ
- (ข) — เขตแปลงกรรมสิทธิ์ที่ดิน
- (ค) — ท่อลอดและทางข้าม
- 1/0848 — หมายเลขแปลง
- — อาคารรับน้ำปากคู F.T.O. (FARM TURNOUT)
- — อาคารแบ่งน้ำ (DIVISION BOX)
- (ค) — อาคารท่อลอดคู้ค้ำ (CHECK CULVERT)
- ± — อาคารรับน้ำคู้ค้ำ (CHECK-DROP STRUCTURE)
- (ค) — อาคารปากคูแยก (DITCH INLET)
- (ค) — อาคารท่อคู้ค้ำแปลงนา (FARM INLET)
- (ค) — อาคารท่อลอดระบายน้ำ (DRAIN CULVERT)
- (ค) — อาคารท่อระบายน้ำแปลงนา (DRAIN OUTLET)
- (จุด) — พื้นที่ไม้จัดรูปที่ดิน



แบบแปลนนี้ใช้แทนแบบทนายเลข ลจ.ด.68/2556-3-005

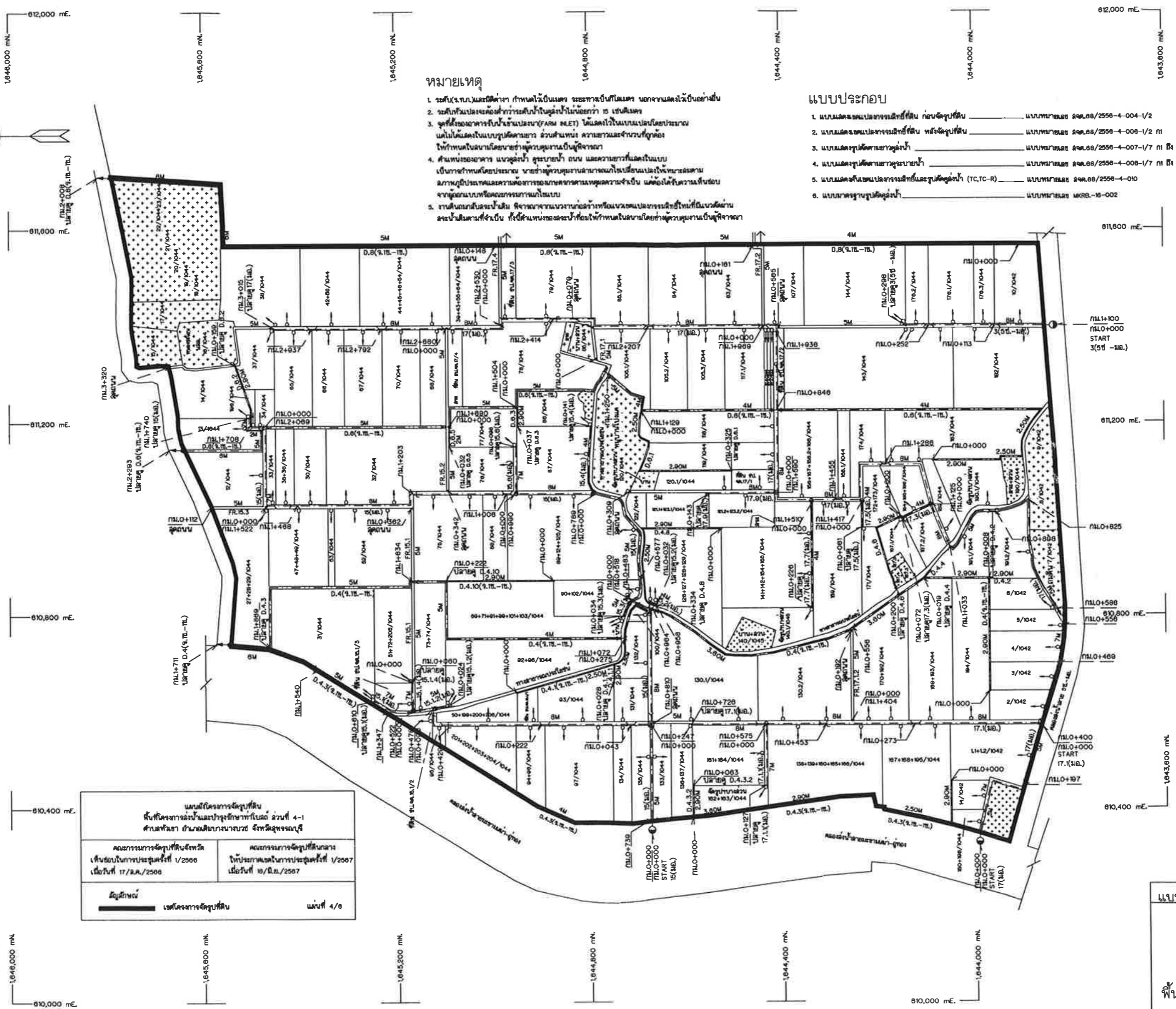
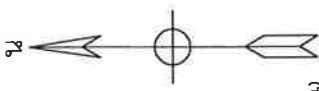
กรมชลประทาน
โครงการจัดรูปที่ดินจังหวัดสุพรรณบุรี
ตำบลห้วยขา อำเภอเดิมบางนางบวช
จังหวัดสุพรรณบุรี
พื้นที่โครงการคู้ค้ำและบำรุงรักษาทำนบกู้ค้ำ ล้วนที่ 3
คลองคู้ค้ำลายมะขามเต่า-คู้ค้ำ
แบบแสดงแนวคูคู้ค้ำ คูระบายน้ำ ถนนและที่ตั้งอาคารประกอบ

ออกแบบ	เชิดฉัตร	เสนอ	เชิดฉัตร	ทนายเลข
เขียน	เชิดฉัตร	ตรวจสอบ	เชิดฉัตร	ทนายเลข
ตรวจ	เชิดฉัตร	อนุมัติ	เชิดฉัตร	ทนายเลข

สำนักงานจัดรูปที่ดินกลาง
ส่วนวิศวกรรม

29 มี.ค. 68
วันที่

ลจ.ด.68/2556-3-005 ก1



หมายเหตุ

1. ระบุ(จ.บ.)และขีดฆ่า กำหนดไว้เป็นเขต ระยะทางเป็นไมล์ นอกจากแสดงไว้เป็นอัตราส่วน
2. ระบุพื้นที่แปลงที่ดินที่ทำการระบายน้ำในรูปของพื้นที่ หรือ เส้นขอบ
3. จุดที่ตั้งอาคารรับน้ำฝน (FARM INLET) ได้แสดงไว้ในแบบแปลนโดยประมาณ แต่ไม่ได้แสดงในแบบรูปตัดขวาง ส่วนตำแหน่ง ความยาวและจำนวนที่ถูกต้อง ให้กำหนดในสนามโดยช่างผู้ควบคุมงานเป็นผู้พิจารณา
4. ตำแหน่งอาคาร รางระบายน้ำ คูระบายน้ำ ถนน และความยาวที่แสดงในแบบ เป็นค่ากำหนดโดยประมาณ หากช่างผู้ควบคุมงานสามารถแก้ไขเปลี่ยนแปลงได้ตามสภาพภูมิประเทศและความต้องการของภาคสนามหรือความจำเป็น แต่ต้องได้รับความเห็นชอบจากผู้อนุมัติแบบหรือวิศวกรภาคสนาม
5. งานดินถมที่และระบายน้ำ ออกจากบริเวณอาคารหรือแนวเขตแปลงที่ดินที่มีบริเวณดินถมที่ระบายน้ำเข้ามาในพื้นที่ที่กำหนดในสนามโดยช่างผู้ควบคุมงานเป็นผู้พิจารณา

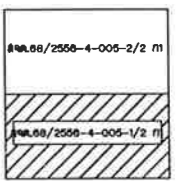
แบบประกอบ

1. แบบแปลนและแปลนอาคารที่ดิน ก่อสร้างที่ดิน แบบทนายเลข ลจ.บ.68/2556-4-004-1/2
2. แบบแปลนและแปลนอาคารที่ดิน หลังจัดรูปที่ดิน แบบทนายเลข ลจ.บ.68/2556-4-008-1/2 น1
3. แบบแปลนรูปตัดขวางอาคาร แบบทนายเลข ลจ.บ.68/2556-4-007-1/7 น1 007-3/7 น1
4. แบบแปลนรูปตัดขวางอาคารคูระบายน้ำ แบบทนายเลข ลจ.บ.68/2556-4-008-1/7 น1 008-3/7 น1
5. แบบแปลนและแปลนอาคารที่ดินและรูปตัดขวาง (T.C.T.C.-R) แบบทนายเลข ลจ.บ.68/2556-4-010
6. แบบแปลนรูปตัดขวางคูระบายน้ำ แบบทนายเลข นค.บ.16-10-002

สัญลักษณ์

- ถนน
- คูระบายน้ำ
- คูระบายน้ำ
- เขตแปลงกรรมสิทธิ์ที่ดิน
- ท่อลอดและทางข้าม
- หมายเลขแปลง
- อาคารรับน้ำปากคู F.T.O. (FARM TURNOUT)
- อาคารแบ่งน้ำ (DIVISION BOX)
- อาคารท่อลอดคยน้ำ (CHECK CULVERT)
- อาคารน้ำคยคยน้ำ (CHECK-DROP STRUCTURE)
- อาคารปากคูแยก (DITCH INLET)
- อาคารท่อรับน้ำแปลงนา (FARM INLET)
- อาคารท่อระบายน้ำ (DRAIN CULVERT)
- อาคารท่อระบายน้ำแปลงนา (DRAIN OUTLET)
- พื้นที่ไม่จัดรูปที่ดิน

ลารูปแบบ




แบบแปลนโครงการจัดรูปที่ดิน
พื้นที่โครงการลุ่มน้ำและป่าชุมชนพื้นที่ 4-1
ตำบลห้วยขา อำเภอเมืองบางบัวทอง จังหวัดสุพรรณบุรี

คณะกรรมการจัดรูปที่ดินจังหวัด
เห็นชอบในการประชุมครั้งที่ 1/2556
เมื่อวันที่ 17/ธ.ค./2556

คณะกรรมการจัดรูปที่ดินกลาง
เห็นชอบในการประชุมครั้งที่ 1/2557
เมื่อวันที่ 10/ธ.ค./2557

สัญลักษณ์
เขตโครงการจัดรูปที่ดิน แผนที่ 4/6

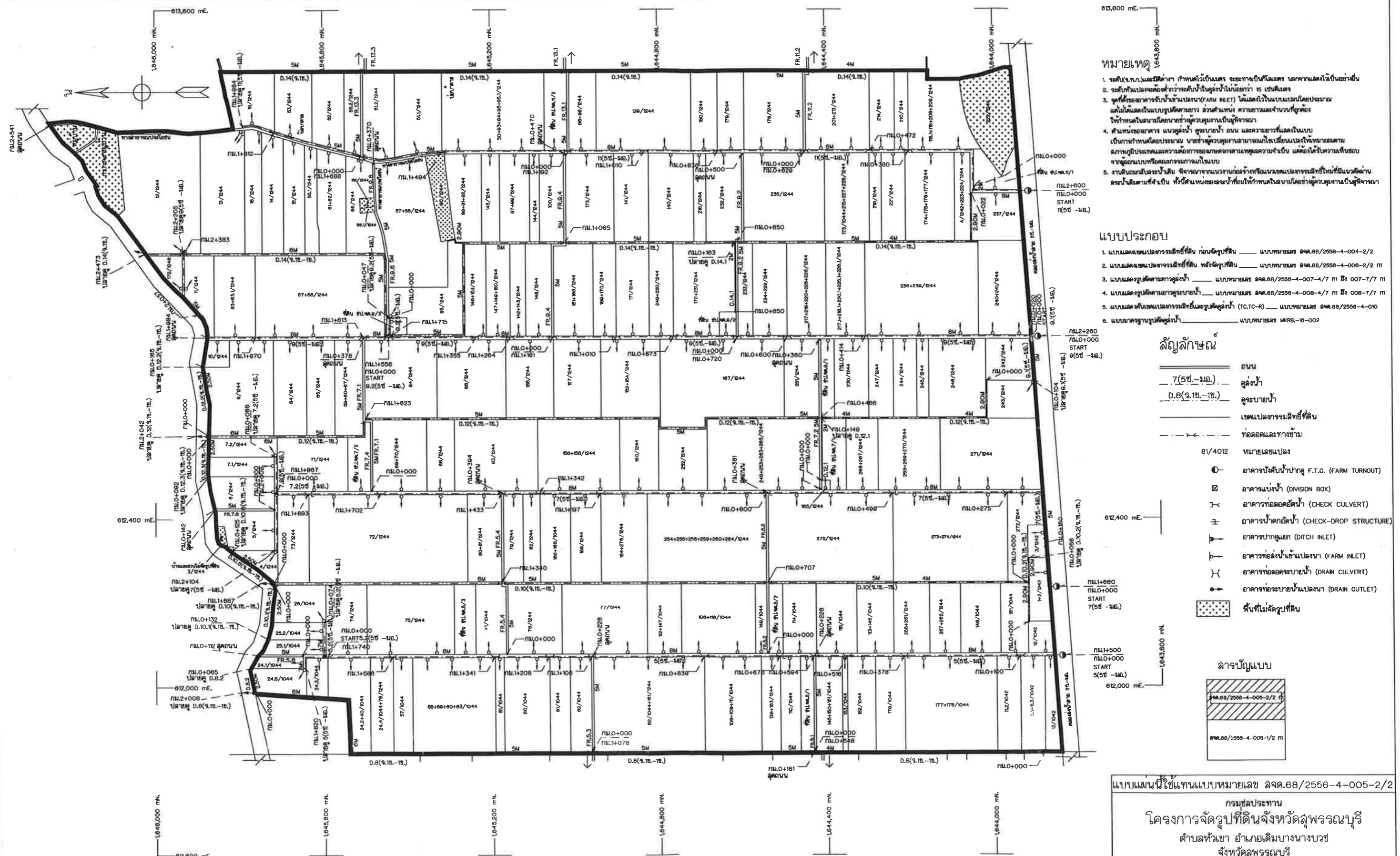


แบบแปลนนี้ใช้แทนแบบทนายเลข ลจ.บ.68/2556-4-005-1/2

กรมชลประทาน
โครงการจัดรูปที่ดินจังหวัดสุพรรณบุรี
ตำบลห้วยขา อำเภอเดิมบางนางบวช
จังหวัดสุพรรณบุรี
พื้นที่โครงการลุ่มน้ำและป่าชุมชนทำใบปลิว ลุ่มน้ำ 4-1
คลองลุ่มน้ำลายมะขามเฒ่า-อุททอง
แบบแปลนแนวคูระบายน้ำ คูระบายน้ำ ถนนและที่ตั้งอาคารประกอบ

ออกแบบ	เสนอ	หน้า	หน้า	หน้า
เขียน	ตรวจ	หน้า	หน้า	หน้า
ตรวจ	หน้า	หน้า	หน้า	หน้า
หน้า	หน้า	หน้า	หน้า	หน้า
หน้า	หน้า	หน้า	หน้า	หน้า

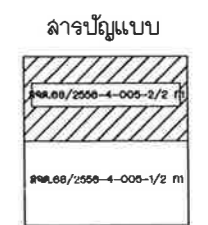
สำนักงานจัดรูปที่ดินกลาง
ส่วนวิศวกรรม 25 ก.ย. 57 ลจ.บ.68/2556-4-005-1/2 น1



- หมายเหตุ**
- ระดับ(ร.ท.)และชนิดดิน กำหนดไว้เป็นมาตรฐาน จะมีการเปลี่ยนแปลง นอกจากรายละเอียดข้างต้น
 - ระดับดินแปลงจะอยู่ที่ระดับน้ำในคูน้ำไม่ต่ำกว่า ๒ เซนติเมตร
 - จุดที่แสดงอาคารที่เข้าแปลง (FARM BOX) ได้แสดงไว้เป็นแบบโดยประมาณ แต่ไม่แสดงในแบบรูปที่ติดมาด้วย ส่วนตำแหน่ง ความยาวและจำนวนประตูทางเข้า/ออกในสนามโดยนายช่างผู้ควบคุมงานเป็นผู้พิจารณา
 - ส่วนที่แสดงอาคาร แนวคูน้ำ คูระบายน้ำ ถนน และความยาวที่แสดงในแบบ เป็นการกำหนดโดยประมาณ นายช่างผู้ควบคุมงานสามารถเปลี่ยนแปลงได้โดยประมาณ ความยาวและความถี่ของอาคารจะพิจารณาจากความเหมาะสม แต่ต้องไม่ต่ำกว่าความถี่ของอาคารตามแบบหรือมาตรฐานที่กำหนด
 - งานดินถมที่และปรับระดับดิน จะพิจารณาจากปริมาณดินที่ถมหรือปรับระดับดินตามแบบหรือมาตรฐานที่กำหนด

- แบบประกอบ**
- แบบแสดงแผนผังแปลงที่ดิน ก่อนจัดรูปที่ดิน _____ แบบทฤษฎีเลข ฉก.๒๒๖๘/๒๕๕๖-๔-๐๐๕-๒/๒
 - แบบแสดงแผนผังแปลงที่ดิน หลังจัดรูปที่ดิน _____ แบบทฤษฎีเลข ฉก.๒๒๖๘/๒๕๕๖-๔-๐๐๕-๒/๒ 11
 - แบบแสดงรูปตัดตามยาวของคูน้ำ _____ แบบทฤษฎีเลข ฉก.๒๒๖๘/๒๕๕๖-๔-๐๐๗-๔/๗ 11 ถึง ๐๐๗-๗/๗ 11
 - แบบแสดงรูปตัดตามยาวของคูระบายน้ำ _____ แบบทฤษฎีเลข ฉก.๒๒๖๘/๒๕๕๖-๔-๐๐๘-๔/๗ 11 ถึง ๐๐๘-๗/๗ 11
 - แบบแสดงในแบบแปลนการติดตั้งและรูปตัดของคูน้ำ (T.C.TC-R) _____ แบบทฤษฎีเลข ฉก.๒๒๖๘/๒๕๕๖-๔-๐๑๐
 - แบบมาตรฐานรูปตัดคูน้ำ _____ แบบทฤษฎีเลข มท.ร.๒-๑๖-๐๐๒

- สัญลักษณ์**
- ถนน
 - 7(5ข-1ข) คูระบายน้ำ
 - D.8(3.1ข-1ข) แนวแปลงกรรมสิทธิ์ที่ดิน
 - ท่อดูดและทางข้าม
 - 81/4012 หมายเลขแปลง
 - อาคารปรับระดับน้ำ F.T.O. (FARM TURNOUT)
 - อาคารแบ่งน้ำ (DIVISION BOX)
 - อาคารท่อลอดยี่ดน้ำ (CHECK CULVERT)
 - อาคารน้ำคดน้ำ (CHECK-DROP STRUCTURE)
 - อาคารปากคู (DITCH INLET)
 - อาคารท่อส่งน้ำเข้าแปลงนา (FARM INLET)
 - อาคารท่อลอดระบายน้ำ (DRAIN CULVERT)
 - อาคารท่อระบายน้ำแปลงนา (DRAIN OUTLET)
 - พื้นที่ไม่จัดรูปที่ดิน



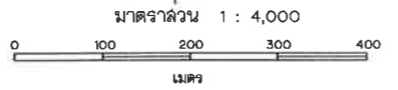
แบบผังโครงการจัดรูปที่ดิน
พื้นที่โครงการปรับและบำรุงรักษาที่แปลง ส่วนที่ 4-2
ตำบลห้วยขา อำเภอเดิมบางนางบวช จังหวัดสุพรรณบุรี

คณะกรรมการจัดรูปที่ดินจังหวัด
เห็นชอบในการประชุมครั้งที่ 1/2566
เมื่อวันที่ 17/๑๒/๒๕๖๖

คณะกรรมการจัดรูปที่ดินกลาง
เห็นชอบในการประชุมครั้งที่ 1/2567
เมื่อวันที่ ๒๖/๑๒/๒๕๖๗

สัญลักษณ์
เขตโครงการจัดรูปที่ดิน

หน้าที่ ๐/๐



แบบแผนนี้ใช้แทนแบบหมายเลข ฉก.๒๒๖๘/๒๕๕๖-๔-๐๐๕-๒/๒

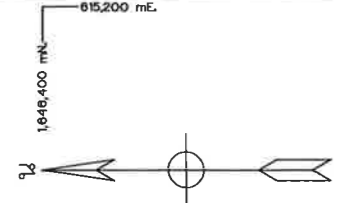
กรมชลประทาน
โครงการจัดรูปที่ดินจังหวัดสุพรรณบุรี
ตำบลห้วยขา อำเภอเดิมบางนางบวช
จังหวัดสุพรรณบุรี

พื้นที่โครงการส่งน้ำและบำรุงรักษาท่าโหล่ง ลุ่มพื้นที่ 4-2
คลองส่งน้ำสายมะขามเต่า-ถั่วทอง

แบบแสดงแนวคูน้ำ คูระบายน้ำ ถนนและที่ตั้งอาคารประกอบ

ออกแบบ	เสนอ	ตรวจ	อนุมัติ
เขียน	ผ่าน	เห็นชอบ	ท.จ.จ.
ตรวจ	อนุมัติ	อนุมัติ	ท.จ.จ.

สำนักงานจัดรูปที่ดินกลาง
วันที่ 25 ก.ย. ๖๖
ฉก.๒๒๖๘/๒๕๕๖-๔-๐๐๕-๒/๒ 11



หมายเหตุ

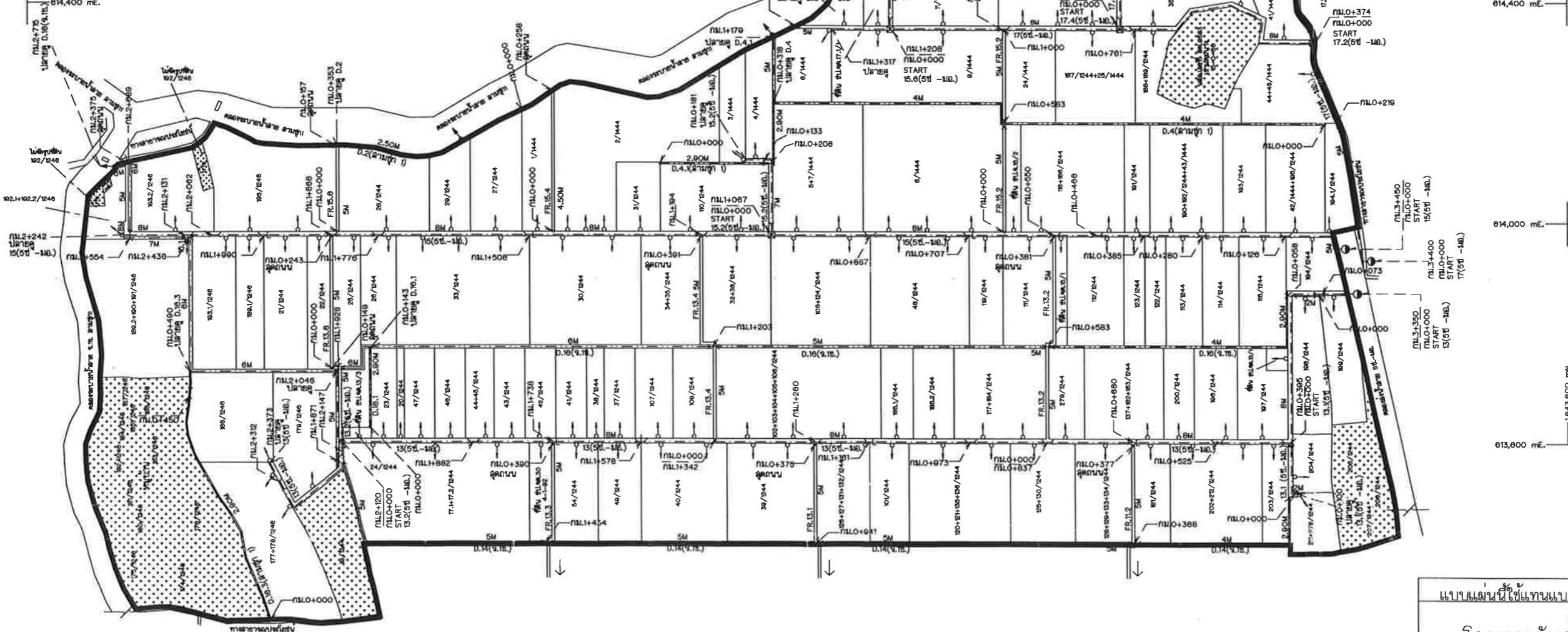
- ระดับ(ร.ท.บ.)และระดับค่ากำหนดให้เป็นแนว ระะทางเป็นเส้นตรง นอกจากรวมไว้เป็นอย่างอื่น
- ระดับค่าและระดับค่าการรับน้ำในรูปเป็นแนวระะทาง 15 เซนติเมตร
- จุดที่แสดงอาคารรับน้ำ(ASB)และจุดที่แสดงอาคารรับน้ำ (ASB) ได้แสดงไว้ในแบบแปลนโดยประมาณ แต่ไม่ได้แสดงในแบบรูปตัดขวาง ส่วนความสูง ความยาวและจำนวนที่แสดงไว้
- ส่วนที่แสดงอาคาร แนวคูน้ำ คูระบายน้ำ ถนน และอาคารที่แสดงในแบบ เป็นการกำหนดโดยประมาณ นายช่างผู้ควบคุมงานสามารถเปลี่ยนแปลงให้เหมาะสมตาม ความเป็นไปได้และความต้องการของนายช่างควบคุมงานได้โดยไม่ต้องได้รับความเห็นชอบ จากผู้ออกแบบหรือกรรมการในแบบ
- งานที่แสดงระดับพื้นดิน ศึกษารายงานความสูงจากพื้นดินของแปลงที่ดินที่แสดงไว้เป็นระดับพื้นดิน และระดับดินตามที่ดิน ที่ยังไม่ได้แสดงระดับพื้นดินในแบบโดยนายช่างผู้ควบคุมงานเป็นผู้พิจารณา

แบบประกอบ

- แบบแสดงแนวแปลงที่ดิน ก่อสร้างที่ดิน แบบหมายเลข ม.๖๘/๒๕๕๖-๕-๐๐๕
- แบบแสดงแนวแปลงที่ดิน ทดลองที่ดิน แบบหมายเลข ม.๖๘/๒๕๕๖-๕-๐๐๖
- แบบแสดงรูปตัดขวางคูน้ำ แบบหมายเลข ม.๖๘/๒๕๕๖-๕-๐๐๗-1/3 ม ถึง ๐๐๗-3/3 ม
- แบบแสดงรูปตัดขวางคูระบายน้ำ แบบหมายเลข ม.๖๘/๒๕๕๖-๕-๐๐๘-1/4 ม ถึง ๐๐๘-4/4 ม
- แบบแสดงแนวแปลงที่ดินและรูปตัดขวาง (TC, TC-R) แบบหมายเลข ม.๖๘/๒๕๕๖-๕-๐๑๐
- แบบแสดงรูปตัดขวางคูน้ำ แบบหมายเลข ม.๖๘-๑๐-๐๐๒

สัญลักษณ์

- ถนน
- คูน้ำ
- คูระบายน้ำ
- เขตแปลงกรรมสิทธิ์ที่ดิน
- ท่อลอดและทางข้าม
- 61/4012 หมายเหตุแปลน
- อาคารรับน้ำปากคู F.T.O. (FARM TURNOUT)
- อาคารแบ่งน้ำ (DIVISION BOX)
- อาคารท่อลอดคยน้ำ (CHECK CULVERT)
- อาคารน้ำตกคยน้ำ (CHECK-DROP STRUCTURE)
- อาคารปากแยก (DITCH INLET)
- อาคารท่อน้ำเข้าแปลงนา (FARM INLET)
- อาคารท่อลอดระบายน้ำ (DRAIN CULVERT)
- อาคารท่อระบายน้ำแปลงนา (DRAIN OUTLET)
- พื้นที่ไม่จัดรูปที่ดิน



แบบโครงการจัดรูปที่ดิน
พื้นที่โครงการแบ่งน้ำและป่าชุมชนในเขต ส่วนที่ 5
ตำบลห้วย อำเภอเดิมบางนางบวช จังหวัดสุพรรณบุรี

คณะกรรมการจัดรูปที่ดินจังหวัด
เห็นชอบในการประชุมครั้งที่ 1/2566
เมื่อวันที่ 17/ก.ค./2566

คณะกรรมการจัดรูปที่ดินกลาง
เห็นชอบในการประชุมครั้งที่ 1/2567
เมื่อวันที่ ๒๐/ก.ค./2567

สัญลักษณ์

เขตโครงการจัดรูปที่ดิน

หน้าที่ ๐/๐

613,200 ME.

มาตราส่วน 1 : 4,000



แบบแปลนนี้ใช้แทนแบบหมายเลข ม.๖๘/๒๕๕๖-๕-๐๐๕

กรมชลประทาน
โครงการจัดรูปที่ดินจังหวัดสุพรรณบุรี
ตำบลห้วย อำเภอเดิมบางนางบวช
จังหวัดสุพรรณบุรี

พื้นที่โครงการแบ่งน้ำและป่าชุมชนที่ 5
คลองน้ำลายเขมขามเก่า-อุทก
แบบแสดงแนวคูน้ำ คูระบายน้ำ ถนนและที่ตั้งอาคารประกอบ

ออกแบบ	เขียน	ตรวจ	อนุมัติ	ตำแหน่ง	ตำแหน่ง	ตำแหน่ง	ตำแหน่ง
เสนอ	เห็นชอบ	อนุมัติ	อนุมัติ	นายช่าง	นายช่าง	นายช่าง	นายช่าง
เสนอ	เห็นชอบ	อนุมัติ	อนุมัติ	นายช่าง	นายช่าง	นายช่าง	นายช่าง
เสนอ	เห็นชอบ	อนุมัติ	อนุมัติ	นายช่าง	นายช่าง	นายช่าง	นายช่าง

สำนักงานจัดรูปที่ดินกลาง
ส่วนวิศวกรรม

25 ก.ย. ๖3

ม.๖๘/๒๕๕๖-๕-๐๐๕



กรมชลประทาน

กรมชลประทาน

กระทรวงเกษตรและสหกรณ์

บัญชีรายชื่อเจ้าของที่ดิน

โครงการจัดรูปที่ดินจังหวัดสุพรรณบุรี

ตำบลหัวเขา อำเภอเดิมบางนางบวช จังหวัดสุพรรณบุรี

พื้นที่โครงการส่งน้ำและบำรุงรักษาท่าโบสถ์

คลองส่งน้ำสายคลองมะขามเฒ่า - อุโมง

เนื้อที่ ๑๐,๖๐๐ ไร่

บัญชีรายชื่อเจ้าของที่ดินแม่ข่ายประกาศคณะกรรมการจัดรูปที่ดินกลาง

เรื่อง กำหนดให้ห้องที่ตำบลหัวเขา อำเภอเดิมบางนางบวช จังหวัดสุพรรณบุรี เป็นเขตโครงการจัดรูปที่ดิน พ.ศ.๒๕๖๗

ลำดับ	ชื่อ - สกุล	ที่อยู่			ที่ดินตั้งอยู่			หมายเลขแปลง		หมายเหตุ		
		เลขที่	หมู่ที่	ตำบล	อำเภอ	จังหวัด	หมู่ที่	ตำบล	อำเภอ		จังหวัด	
๑	นางชิ่งเรือง ภูษิต	๑๘๖	๕	บ้านเขื่อน	หันคา	ชัยนาท	-	หัวเขา	เดิมบางนางบวช	สุพรรณบุรี	๑+๑/๐๘๔๘	จัดรูปที่ดินบางส่วน
๒	น.ส.ภกวรรณ กันฟูม และผู้ถือกรรมสิทธิ์ร่วม	๑๓๓	๑๔	ท่าทราย	เมือง	นนทบุรี	-	หัวเขา	เดิมบางนางบวช	สุพรรณบุรี	๗/๐๘๔๘	
๓	นางประเทือง เจริญศ	๑๐๐/๑	๒	หัวเขา	เดิมบางนางบวช	สุพรรณบุรี	-	หัวเขา	เดิมบางนางบวช	สุพรรณบุรี	๕/๐๘๔๘	
๔	น.ส.เข็มพราย ธัญญเจริญ	๑๓	๑๒	หัวเขา	เดิมบางนางบวช	สุพรรณบุรี	-	หัวเขา	เดิมบางนางบวช	สุพรรณบุรี	๓๘+๓๘.๑/๑๐๔๘	
๕	นายสุเมธ สัตถากาญจน์	๗๐๕	๒	สามชุก	สามชุก	สุพรรณบุรี	-	หัวเขา	เดิมบางนางบวช	สุพรรณบุรี	๑/๑๐๔๘	
๖	น.ส.สงวน ศิลาเจริญ	๕๓๕-๕๓๗	๘	เขาพระ	เดิมบางนางบวช	สุพรรณบุรี	-	หัวเขา	เดิมบางนางบวช	สุพรรณบุรี	๒/๑๐๔๘	
๗	น.ส.สงวน ศิลาเจริญ	๕๓๕-๕๓๗	๘	เขาพระ	เดิมบางนางบวช	สุพรรณบุรี	-	หัวเขา	เดิมบางนางบวช	สุพรรณบุรี	๓/๑๐๔๘	
๘	นายชูป ฆะฉาย	๒๑๑	๕	หัวเขา	เดิมบางนางบวช	สุพรรณบุรี	-	หัวเขา	เดิมบางนางบวช	สุพรรณบุรี	๕+๒๘/๑๐๔๘	
๙	นายวินชัย เขานแก้ว และผู้ถือกรรมสิทธิ์ร่วม	๑๓	๕	หัวเขา	เดิมบางนางบวช	สุพรรณบุรี	-	หัวเขา	เดิมบางนางบวช	สุพรรณบุรี	๕/๑๐๔๘	
๑๐	นายปิ่น ชันทอง และผู้ถือกรรมสิทธิ์ร่วม	๘๒/๑	๒	ปากน้ำ	เดิมบางนางบวช	สุพรรณบุรี	-	หัวเขา	เดิมบางนางบวช	สุพรรณบุรี	๖/๑๐๔๘	
๑๑	น.ส.สงวน ศิลาเจริญ	๕๓๕-๕๓๗	๘	เขาพระ	เดิมบางนางบวช	สุพรรณบุรี	-	หัวเขา	เดิมบางนางบวช	สุพรรณบุรี	๗/๑๐๔๘	
๑๒	นายเต๊ะ รำภา	๕	๓	เดิมบาง	เดิมบางนางบวช	สุพรรณบุรี	-	หัวเขา	เดิมบางนางบวช	สุพรรณบุรี	๘/๑๐๔๘	
๑๓	นายเต๊ะ รำภา	๕	๓	เดิมบาง	เดิมบางนางบวช	สุพรรณบุรี	-	หัวเขา	เดิมบางนางบวช	สุพรรณบุรี	๕๐/๑๐๔๘	
๑๔	น.ส.ปมิกา นาคสัมฤทธิ์	๗๗	๑๒	หัวเขา	เดิมบางนางบวช	สุพรรณบุรี	-	หัวเขา	เดิมบางนางบวช	สุพรรณบุรี	๓/๑๐๔๘	จัดรูปที่ดินบางส่วน
๑๕	นายเฉลิม จันทร์ลอย และผู้ถือกรรมสิทธิ์ร่วม	๖๔	๑๒	หัวเขา	เดิมบางนางบวช	สุพรรณบุรี	-	หัวเขา	เดิมบางนางบวช	สุพรรณบุรี	๔+๖/๐๘๔๘	
๑๖	น.ส.สุพัตรา โฉมเจ็ด และผู้ถือกรรมสิทธิ์ร่วม	๙	๕	หัวเขา	เดิมบางนางบวช	สุพรรณบุรี	-	หัวเขา	เดิมบางนางบวช	สุพรรณบุรี	๑๒-๑๓+๑๔+๑๕/๐๘๔๘	
๑๗	นายเชมเงิน เขียวชาญ	๔๐/๑๙๙๕	๑	ท่าทราย	เมือง	นนทบุรี	-	หัวเขา	เดิมบางนางบวช	สุพรรณบุรี	๘+๙/๐๘๔๘	
๑๘	นายจูน บุรณันธุ์ และผู้ถือกรรมสิทธิ์ร่วม	๔/๑๖	-	เขวมื่นบุรี	เขวมื่นบุรี	กรุงเทพฯ	-	หัวเขา	เดิมบางนางบวช	สุพรรณบุรี	๑๖+๑๗/๐๘๔๘	
๑๙	นางสมบัติ บุรณันธุ์	๑๗๖/๒๑	๑	บ้านแพ้ว	บ้านแพ้ว	สมุทรสาคร	-	หัวเขา	เดิมบางนางบวช	สุพรรณบุรี	๑๙.๑/๐๘๔๘	
๒๐	นายจูน บุรณันธุ์ และผู้ถือกรรมสิทธิ์ร่วม	๔/๑๖	-	เขวมื่นบุรี	เขวมื่นบุรี	กรุงเทพฯ	-	หัวเขา	เดิมบางนางบวช	สุพรรณบุรี	๑๐+๑๑/๐๘๔๘	
๒๑	นายสุพิช พัทฒศรี	๑๗๖/๒๑	๑	บ้านแพ้ว	บ้านแพ้ว	สมุทรสาคร	-	หัวเขา	เดิมบางนางบวช	สุพรรณบุรี	๑๙.๒/๐๘๔๘	

บัญชีรายชื่อเจ้าของที่ดินแนบท้ายประกาศคณะกรรมการจัดรูปที่ดินกลาง

เรื่อง กำหนดให้ห้องที่ตำบลหัวเขา อำเภอเดิมบางนางบวช จังหวัดสุพรรณบุรี เป็นเขตโครงการจัดรูปที่ดิน พ.ศ.๒๕๖๗

ลำดับ	ชื่อ - สกุล	ที่อยู่				ที่ดินตั้งอยู่				หมายเลขแปลง จัดรูปที่ดิน	หมายเหตุ	
		เลขที่	หมู่ที่	ตำบล	อำเภอ	จังหวัด	หมู่ที่	ตำบล	อำเภอ			จังหวัด
๒๒	นายสมควร พัฒนศรี	๑๗๖/๒๑	๑	บ้านแพ้ว	บ้านแพ้ว	สมุทรสาคร	-	หัวเขา	เดิมบางนางบวช	สุพรรณบุรี	๑๙.๗/๐๘๔๘	
๒๓	นางทองใบ ศรีโมรา	๑๗๖/๒๑	๑	บ้านแพ้ว	บ้านแพ้ว	สมุทรสาคร	-	หัวเขา	เดิมบางนางบวช	สุพรรณบุรี	๑๙.๘/๐๘๔๘	
๒๔	นายท้วง เสาวรส	๔๕	๑๐	หันคา	หันคา	ชัยนาท	-	หัวเขา	เดิมบางนางบวช	สุพรรณบุรี	๒๙/๑๐๔๘	
๒๕	นายจิรัฐดี รักซ้อน	๙๙๙/๔๒-๔๓	๕	ดอนเจดีย์	ดอนเจดีย์	สุพรรณบุรี	-	หัวเขา	เดิมบางนางบวช	สุพรรณบุรี	๓๐/๑๐๔๘	
๒๖	นางสมจิตร ศรีโมรา	๑๐๓	๑๑	บ้านเขียน	หันคา	ชัยนาท	-	หัวเขา	เดิมบางนางบวช	สุพรรณบุรี	๓๑/๑๐๔๘	
๒๗	นางจิราพร ศรีโมรา	๒๐๑	๑๑	บ้านเขียน	หันคา	ชัยนาท	-	หัวเขา	เดิมบางนางบวช	สุพรรณบุรี	๓๑/๑๐๔๘	
๒๘	นางพรเพ็ญ ศรีประสิทธิ์ชัย	๑๖	๔	หนองปากโลง	เมือง	นครปฐม	-	หัวเขา	เดิมบางนางบวช	สุพรรณบุรี	๓๑/๑๐๔๘	
๒๙	นางประไพ จันทร์รัมย์ และผู้ถือกรรมสิทธิ์ร่วม	๓๙	๑๒	หัวเขา	เดิมบางนางบวช	สุพรรณบุรี	-	หัวเขา	เดิมบางนางบวช	๓๒+๓๗+๔๓/๑๐๔๘		
๓๐	นายแสน สุขแก้ว และผู้ถือกรรมสิทธิ์ร่วม	๕๕	๑๒	หัวเขา	เดิมบางนางบวช	สุพรรณบุรี	-	หัวเขา	เดิมบางนางบวช	๓๔/๑๐๔๘		
๓๑	นายแสน สุขแก้ว	๕๕	๑๒	หัวเขา	เดิมบางนางบวช	สุพรรณบุรี	-	หัวเขา	เดิมบางนางบวช	๒๗/๑๐๔๘		
๓๒	นายนิยม โดงาม และผู้ถือกรรมสิทธิ์ร่วม	๕๓	๑๒	หัวเขา	เดิมบางนางบวช	สุพรรณบุรี	-	หัวเขา	เดิมบางนางบวช	๓๕/๑๐๔๘		
๓๓	นายสมาน เข้มฉวาก	๗๗	๒	ปากน้ำ	เดิมบางนางบวช	สุพรรณบุรี	-	หัวเขา	เดิมบางนางบวช	๒๖/๑๐๔๘		
๓๔	นายสมเกียรติ ศีลาเจริญ	๔๓๕-๔๓๗	๘	เขาพระ	เดิมบางนางบวช	สุพรรณบุรี	-	หัวเขา	เดิมบางนางบวช	๒๕/๑๐๔๘		
๓๕	นายกำธร ศีลาเจริญ	๔๓๕-๔๓๗	๘	เขาพระ	เดิมบางนางบวช	สุพรรณบุรี	-	หัวเขา	เดิมบางนางบวช	๒๕.๑/๑๐๔๘		
๓๖	นายเตชะ ถ้ำภา	๕	๓	เดิมบาง	เดิมบางนางบวช	สุพรรณบุรี	-	หัวเขา	เดิมบางนางบวช	๔๕/๑๐๔๘		
๓๗	นางรัตน วัชรไทย	๑๒๐/๑	๒	หัวนา	เดิมบางนางบวช	สุพรรณบุรี	-	หัวเขา	เดิมบางนางบวช	๙/๑๐๔๘		
๓๘	ด.ญ.ดวงพร โพธิ์ทอง	๙๙/๑	๒	เดิมบาง	เดิมบางนางบวช	สุพรรณบุรี	-	หัวเขา	เดิมบางนางบวช	๑๐/๑๐๔๘		
๓๙	ด.ญ.ณิศาธิร์ งามสม	๔๕	๕	เขาพระ	เดิมบางนางบวช	สุพรรณบุรี	-	หัวเขา	เดิมบางนางบวช	๒+๗/๐๘๔๖		
๔๐	น.ส.อ่อน เมธดา	๔๖	๑๑	หัวเขา	เดิมบางนางบวช	สุพรรณบุรี	-	หัวเขา	เดิมบางนางบวช	๒๐/๐๘๔๘		
๔๑	น.ส.เสาวรีย์ โดงาม	๔๓	๑๒	หัวเขา	เดิมบางนางบวช	สุพรรณบุรี	-	หัวเขา	เดิมบางนางบวช	๔/๐๘๔๖		
๔๒	น.ส.กฤษณา เปี่ยมรอด	๔๓	๑๒	หัวเขา	เดิมบางนางบวช	สุพรรณบุรี	-	หัวเขา	เดิมบางนางบวช	๓๙/๑๐๔๘		

บัญชีรายชื่อเจ้าของที่ดินแนบท้ายประกาศคณะกรรมการจัดรูปที่ดินกลาง

เรื่อง กำหนดให้ห้องที่ตำบลหัวเขา อำเภอเดิมบางนางบวช จังหวัดสุพรรณบุรี เป็นเขตโครงการจัดรูปที่ดิน พ.ศ.๒๕๖๗

ลำดับ	ชื่อ - สกุล	ที่อยู่			ที่ดินตั้งอยู่			หมายเลขแปลง	หมายเหตุ			
		เลขที่	หมู่ที่	ตำบล	อำเภอ	จังหวัด	หมู่ที่			ตำบล	อำเภอ	จังหวัด
๔๓	นายยิ่งท โตงาม	๕๔	๑๒	หัวเขา	เดิมบางนางบวช	สุพรรณบุรี	-	หัวเขา	เดิมบางนางบวช	สุพรรณบุรี	๑/๑๐๔๖	
๔๔	นายฉ่ำ ไชเย็น	๒๐	๑๒	หัวเขา	เดิมบางนางบวช	สุพรรณบุรี	-	หัวเขา	เดิมบางนางบวช	สุพรรณบุรี	๒/๑๐๔๖	
๔๕	น.ส.บุญทรง ธัญญเจริญ	๑๓	๑๒	หัวเขา	เดิมบางนางบวช	สุพรรณบุรี	-	หัวเขา	เดิมบางนางบวช	สุพรรณบุรี	๔๐+๔๑+๔๑/๑๐๔๕	
๔๖	นางประเทือง โพธิ์ทอง	๓๘	๑๒	หัวเขา	เดิมบางนางบวช	สุพรรณบุรี	-	หัวเขา	เดิมบางนางบวช	สุพรรณบุรี	๔๒/๑๐๔๘	
๔๗	น.ส.สถาพร โพธิ์ทอง	๓๘	๑๒	หัวเขา	เดิมบางนางบวช	สุพรรณบุรี	-	หัวเขา	เดิมบางนางบวช	สุพรรณบุรี	๔๒/๑๐๔๘	
๔๘	นางมณฑิลา นันทิพย์	๔๖/๑	๘	หัวเขา	เดิมบางนางบวช	สุพรรณบุรี	-	หัวเขา	เดิมบางนางบวช	สุพรรณบุรี	๔๒.๑/๑๐๔๘	
๔๙	นายแสวง นันทิพย์ และผู้ถือกรรมสิทธิ์รวม	๔๖/๑	๘	หัวเขา	เดิมบางนางบวช	สุพรรณบุรี	-	หัวเขา	เดิมบางนางบวช	สุพรรณบุรี	๔๒.๒+๔๒.๗/๑๐๔๘	
๕๐	นายโยธ ธัญญเจริญ	๑๓	๑๒	หัวเขา	เดิมบางนางบวช	สุพรรณบุรี	-	หัวเขา	เดิมบางนางบวช	สุพรรณบุรี	๗+๔๘/๑๐๔๖	
๕๑	นางอนงค์ ก้นพุ่ม	๖๐/๑	๑	เดิมบาง	เดิมบางนางบวช	สุพรรณบุรี	-	หัวเขา	เดิมบางนางบวช	สุพรรณบุรี	๑๘๘/๑๐๔๖	
๕๒	นางอนงค์ ก้นพุ่ม	๖๐/๑	๑	เดิมบาง	เดิมบางนางบวช	สุพรรณบุรี	-	หัวเขา	เดิมบางนางบวช	สุพรรณบุรี	๔๗/๑๐๔๘	
๕๓	นางอนงค์ ก้นพุ่ม	๖๐/๑	๑	เดิมบาง	เดิมบางนางบวช	สุพรรณบุรี	-	หัวเขา	เดิมบางนางบวช	สุพรรณบุรี	๔๘/๑๐๔๘	
๕๔	นางอนงค์ ก้นพุ่ม	๖๐/๑	๑	เดิมบาง	เดิมบางนางบวช	สุพรรณบุรี	-	หัวเขา	เดิมบางนางบวช	สุพรรณบุรี	๔๙/๑๐๔๘	
๕๕	น.ส.ฉวีวรรณ โพธิ์ทอง	๓/๒๖๒	-	แขวงสี่กั๊ก	เขตดอนเมือง	กรุงเทพฯ	-	หัวเขา	เดิมบางนางบวช	สุพรรณบุรี	๙/๑๐๔๖	
๕๖	นายวิเชียร โพธิ์ทอง	๑๑๑/๑	๒	เดิมบาง	เดิมบางนางบวช	สุพรรณบุรี	-	หัวเขา	เดิมบางนางบวช	สุพรรณบุรี	๑๐/๑๐๔๖	
๕๗	นายบุญชู แดงเงิน	๓๘๑	๕	เขาพระ	เดิมบางนางบวช	สุพรรณบุรี	-	หัวเขา	เดิมบางนางบวช	สุพรรณบุรี	๔๔/๑๐๔๘	
๕๘	นายศิริโชค สาธุพันธุ์ และผู้ถือกรรมสิทธิ์รวม	๒๔/๑๐	-	แขวงหนองค้างพลู	เขตหนองแขม	กรุงเทพฯ	-	หัวเขา	เดิมบางนางบวช	สุพรรณบุรี	๒๔/๑๐๔๘	
๕๙	นายไศว สุโขไช	๑๐๙	๑๑	บ้านเขื่อน	หันคา	ชัยนาท	-	หัวเขา	เดิมบางนางบวช	สุพรรณบุรี	๑๕/๑๐๔๖	
๖๐	น.ส.ดวงใจ พาณิช	๔๐๑	๕	หัวเขา	เดิมบางนางบวช	สุพรรณบุรี	-	หัวเขา	เดิมบางนางบวช	สุพรรณบุรี	๑๘/๑๐๔๘	
๖๑	นางประเทือง โพธิ์ทอง	๒๕/๒	๕	หัวเขา	เดิมบางนางบวช	สุพรรณบุรี	-	หัวเขา	เดิมบางนางบวช	สุพรรณบุรี	๑/๐๘๔๖+๒๑/๐๘๔๘	
๖๒	นายสำเนียง รำภา	๒๖	๗	หัวเขา	เดิมบางนางบวช	สุพรรณบุรี	-	หัวเขา	เดิมบางนางบวช	สุพรรณบุรี	๑๔/๑๐๔๖	
๖๓	นายอำนาจ ใจมั่น และผู้ถือกรรมสิทธิ์รวม	๑	๑	หัวเขา	เดิมบางนางบวช	สุพรรณบุรี	-	หัวเขา	เดิมบางนางบวช	สุพรรณบุรี	๑๑/๑๐๔๖	

บัญชีรายชื่อเจ้าของที่ดินแนบท้ายประกาศคณะกรรมการจัดรูปที่ดินกลาง

เรื่อง กำหนดให้ห้องที่ตำบลหัวเขา อำเภอเดิมบางนางบวช จังหวัดสุพรรณบุรี เป็นเขตโครงการจัดรูปที่ดิน พ.ศ.๒๕๖๗

ลำดับ	ชื่อ - สกุล	ที่อยู่			ที่ดินตั้งอยู่			หมายเลขแปลง	หมายเหตุ			
		เลขที่	หมู่ที่	ตำบล	อำเภอ	จังหวัด	หมู่ที่			ตำบล	อำเภอ	จังหวัด
๖๔	ด.ช.เศกสิทธิ์ เมษฉาย	๒๒๔	๕	หัวเขา	เดิมบางนางบวช	สุพรรณบุรี	-	หัวเขา	เดิมบางนางบวช	สุพรรณบุรี	๒๓/๑๐๔๘	
๖๕	นางกุหลาบ เสาวรส	๑๘	๗	หัวเขา	เดิมบางนางบวช	สุพรรณบุรี	-	หัวเขา	เดิมบางนางบวช	สุพรรณบุรี	๒๒/๑๐๔๘	
๖๖	นายวรพจน์ งามสม	๔๐๐	๘	เขาพระ	เดิมบางนางบวช	สุพรรณบุรี	-	หัวเขา	เดิมบางนางบวช	สุพรรณบุรี	๕+๖/๐๘๕๖	
๖๗	นายธนากร ปัญญาวิวัฒน์ และผู้ถือกรรมสิทธิ์ร่วม	๗	๑๒	หัวเขา	เดิมบางนางบวช	สุพรรณบุรี	-	หัวเขา	เดิมบางนางบวช	สุพรรณบุรี	๑๓/๐๘๕๖	
๖๘	นายธนากร ปัญญาวิวัฒน์	๗	๑๒	หัวเขา	เดิมบางนางบวช	สุพรรณบุรี	-	หัวเขา	เดิมบางนางบวช	สุพรรณบุรี	๕/๑๐๔๖	
๖๙	น.ส.ชิต ใจเย็น	๑๙	๑๒	หัวเขา	เดิมบางนางบวช	สุพรรณบุรี	-	หัวเขา	เดิมบางนางบวช	สุพรรณบุรี	๓+๕/๑๐๔๖	
๗๐	นางปัทมา จันทร์มณี	๒๔๙	๕	ท่าระหัด	เมือง	สุพรรณบุรี	-	หัวเขา	เดิมบางนางบวช	สุพรรณบุรี	๖/๑๐๔๖	
๗๑	นายสงข นันทิพย์	๒๒๔/๑	๕	หัวเขา	เดิมบางนางบวช	สุพรรณบุรี	-	หัวเขา	เดิมบางนางบวช	สุพรรณบุรี	๒๘/๑๐๔๖	
๗๒	น.ส.เนาวรัตน์ สงวนพงษ์ และผู้ถือกรรมสิทธิ์ร่วม	๒๒๔/๑	๕	หัวเขา	เดิมบางนางบวช	สุพรรณบุรี	-	หัวเขา	เดิมบางนางบวช	สุพรรณบุรี	๕.๑/๑๐๔๖	
๗๓	นายปรีช บุญมี	๑๑๒/๑	๕	หัวเขา	เดิมบางนางบวช	สุพรรณบุรี	-	หัวเขา	เดิมบางนางบวช	สุพรรณบุรี	๒๖/๑๐๔๖	
๗๔	นางสมจิตร รัตนจารุศิริ	๑๑๒/๑	๕	หัวเขา	เดิมบางนางบวช	สุพรรณบุรี	-	หัวเขา	เดิมบางนางบวช	สุพรรณบุรี	๓๐/๑๐๔๖	
๗๕	น.ส.รุ่งนภา คงพารา	๗/๑	-	แขวงหลักสอง	เขตหนองแขม	กรุงเทพฯ	-	หัวเขา	เดิมบางนางบวช	สุพรรณบุรี	๒๕/๑๐๔๖	
๗๖	น.ส.รัชณี คงพารา	๗/๑	-	แขวงหลักสอง	เขตหนองแขม	กรุงเทพฯ	-	หัวเขา	เดิมบางนางบวช	สุพรรณบุรี	๒๕/๑๐๔๖	
๗๗	น.ส.สงวน สีลาเจริญ	๕๓๕-๔๓๗	๘	เขาพระ	เดิมบางนางบวช	สุพรรณบุรี	-	หัวเขา	เดิมบางนางบวช	สุพรรณบุรี	๒๕/๑๐๔๖	
๗๘	นางสำราญ เอี่ยมภาพกาญจน์	๑๖๕	๕	หัวเขา	เดิมบางนางบวช	สุพรรณบุรี	-	หัวเขา	เดิมบางนางบวช	สุพรรณบุรี	๒๓/๑๐๔๖	
๗๙	ดาบตำรวจปราง จันทร์เอี่ยม	๑๙/๔	๓	ไร่ใหญ่	เมือง	สุพรรณบุรี	-	หัวเขา	เดิมบางนางบวช	สุพรรณบุรี	๒๐+๒๑/๑๐๔๖	
๘๐	นางสุมาลี จันทร์เอี่ยม	๑๙/๔	๓	ไร่ใหญ่	เมือง	สุพรรณบุรี	-	หัวเขา	เดิมบางนางบวช	สุพรรณบุรี	๑๘/๑๐๔๖	
๘๑	น.ส.สิริพรรณ รักซ้อน	๖๒๕	๘	เขาพระ	เดิมบางนางบวช	สุพรรณบุรี	-	หัวเขา	เดิมบางนางบวช	สุพรรณบุรี	๑๗+๑๙/๑๐๔๖	
๘๒	น.ส.สงวน สีลาเจริญ	๕๓๕-๔๓๗	๘	เขาพระ	เดิมบางนางบวช	สุพรรณบุรี	-	หัวเขา	เดิมบางนางบวช	สุพรรณบุรี	๓๙/๑๐๔๖	
๘๓	ด.ญ.ชินชฐา ชัยบุญเจริญ และผู้ถือกรรมสิทธิ์ร่วม	๑๓/๑	๑๒	หัวเขา	เดิมบางนางบวช	สุพรรณบุรี	-	หัวเขา	เดิมบางนางบวช	สุพรรณบุรี	๑๐.๑/๐๘๕๖	
๘๔	ด.ญ.ชินชฐา ชัยบุญเจริญ และผู้ถือกรรมสิทธิ์ร่วม	๑๓/๑	๑๒	หัวเขา	เดิมบางนางบวช	สุพรรณบุรี	-	หัวเขา	เดิมบางนางบวช	สุพรรณบุรี	๑๐.๒/๐๘๕๖	

บัญชีรายชื่อเจ้าของที่ดินแนบท้ายประกาศคณะกรรมการจัดรูปที่ดินกลาง
เรื่อง กำหนดให้ท้องที่ตำบลหัวเขา อำเภอเดิมบางนางบวช จังหวัดสุพรรณบุรี เป็นเขตโครงการจัดรูปที่ดิน พ.ศ.๒๕๖๗

ลำดับ	ชื่อ - สกุล	ที่อยู่			ที่ดินตั้งอยู่			หมายเลขแปลง		หมายเหตุ	
		เลขที่	หมู่ที่	ตำบล	อำเภอ	จังหวัด	หมู่ที่	ตำบล	อำเภอ		จังหวัด
๘๕	น.สุพัฒน์ เป็ยนทอง	๓๕	๑๒	หัวเขา	เดิมบางนางบวช	สุพรรณบุรี	-	หัวเขา	เดิมบางนางบวช	สุพรรณบุรี	จัดรูปที่ดิน ๗+๘/๐๘๔๖
๘๖	นางรองเรือง ราชทองเมือง	๓๙	๑	หันคา	หันคา	ชัยนาท	-	หัวเขา	เดิมบางนางบวช	สุพรรณบุรี	๔๕๒/๑๐๔๖
๘๗	นายธวัช ศรีโมรา และผู้ถือกรรมสิทธิ์รวม	๒๐๓	๕	หัวเขา	เดิมบางนางบวช	สุพรรณบุรี	-	หัวเขา	เดิมบางนางบวช	สุพรรณบุรี	๔๙/๑๐๔๖
๘๘	นายสุเมธ สัตถกานันท์	๗๐๕	๒	สามชุก	สามชุก	สุพรรณบุรี	-	หัวเขา	เดิมบางนางบวช	สุพรรณบุรี	๕๕/๑๐๔๖
๘๙	นายบัว สุวรรณเกษร และผู้ถือกรรมสิทธิ์รวม	๘/๑	๙	หัวเขา	เดิมบางนางบวช	สุพรรณบุรี	-	หัวเขา	เดิมบางนางบวช	สุพรรณบุรี	๘+๒๒/๑๐๔๖
๙๐	นางมณี ศรีประสิทธิ์	๓๓	๑๑	หัวเขา	เดิมบางนางบวช	สุพรรณบุรี	-	หัวเขา	เดิมบางนางบวช	สุพรรณบุรี	๔๓/๑๐๔๖
๙๑	นางรุ่งนุ เชื้อเงิน	๓๒	๑๑	หัวเขา	เดิมบางนางบวช	สุพรรณบุรี	-	หัวเขา	เดิมบางนางบวช	สุพรรณบุรี	๔๔/๑๐๔๖
๙๒	นายเอกชัย เอี่ยมภาพ	๑๖๕/๒	๕	หัวเขา	เดิมบางนางบวช	สุพรรณบุรี	-	หัวเขา	เดิมบางนางบวช	สุพรรณบุรี	๓๑/๑๐๔๖
๙๓	น.ส.สิน เมฆฉาย	๑๖๕	๕	หัวเขา	เดิมบางนางบวช	สุพรรณบุรี	-	หัวเขา	เดิมบางนางบวช	สุพรรณบุรี	๓๒/๑๐๔๖
๙๔	น.ส.อ่อง เมฆฉาย	๑๖๕	๕	หัวเขา	เดิมบางนางบวช	สุพรรณบุรี	-	หัวเขา	เดิมบางนางบวช	สุพรรณบุรี	๓๓/๑๐๔๖
๙๕	นายเส็ง รักซ้อน และผู้ถือกรรมสิทธิ์รวม	๕๐๗	๘	เขาพระ	เดิมบางนางบวช	สุพรรณบุรี	-	หัวเขา	เดิมบางนางบวช	สุพรรณบุรี	๓๔/๑๐๔๖
๙๖	นางชูศรี ประจงการ	๓๕๕	๕	เขาพระ	เดิมบางนางบวช	สุพรรณบุรี	-	หัวเขา	เดิมบางนางบวช	สุพรรณบุรี	๓๕/๑๐๔๖
๙๗	นายบุญชูชัย ศีลาเจริญ	๔๓๕-๔๓๗	๘	เขาพระ	เดิมบางนางบวช	สุพรรณบุรี	-	หัวเขา	เดิมบางนางบวช	สุพรรณบุรี	๓๖/๑๐๔๖
๙๘	นายแป้ง สิงห์ใจ	๔๒	๗	หัวเขา	เดิมบางนางบวช	สุพรรณบุรี	-	หัวเขา	เดิมบางนางบวช	สุพรรณบุรี	๓๗+๓๘/๑๐๔๖
๙๙	นางสนัด สิงห์ใจ	๔๒	๗	หัวเขา	เดิมบางนางบวช	สุพรรณบุรี	-	หัวเขา	เดิมบางนางบวช	สุพรรณบุรี	๔๒/๑๐๔๖
๑๐๐	นางสนัด สิงห์ใจ	๔๒	๗	หัวเขา	เดิมบางนางบวช	สุพรรณบุรี	-	หัวเขา	เดิมบางนางบวช	สุพรรณบุรี	๔๑+๒๒๔/๑๐๔๖
๑๐๑	นางถวิล หมวกรุ่งเทพทอง	๔๒๔	๒	บ้านเขียน	หันคา	ชัยนาท	-	หัวเขา	เดิมบางนางบวช	สุพรรณบุรี	๒๗/๑๐๔๖
๑๐๒	นายเรืองมงคล สุวรรณ และผู้ถือกรรมสิทธิ์รวม	๓๑	๑	หันคา	หันคา	ชัยนาท	-	หัวเขา	เดิมบางนางบวช	สุพรรณบุรี	๔๖+๒๐๐/๑๐๔๖
๑๐๓	นางชื่น เสาวรส	๕๗	๑๒	หัวเขา	เดิมบางนางบวช	สุพรรณบุรี	-	หัวเขา	เดิมบางนางบวช	สุพรรณบุรี	๔๗/๑๐๔๖
๑๐๔	นางนิศยา ชื่นสมบูรณ์	๖๓๙/๑๖	-	แขวงลาดพร้าว	เขตจตุจักร	กรุงเทพฯ	-	หัวเขา	เดิมบางนางบวช	สุพรรณบุรี	๒๐๙/๑๐๔๖
๑๐๕	นางวรรณมา สรราคำ	๒๑๑/๑	๕	หัวเขา	เดิมบางนางบวช	สุพรรณบุรี	-	หัวเขา	เดิมบางนางบวช	สุพรรณบุรี	๒๐๘/๑๐๔๖

บัญชีรายชื่อเจ้าของที่ดินแนบท้ายประกาศคณะกรรมการจัดรูปที่ดินกลาง

เรื่อง กำหนดให้ห้องที่ตำบลหัวเงา อำเภอเดิมบางนางบวช จังหวัดสุพรรณบุรี เป็นเขตโครงการจัดรูปที่ดิน พ.ศ.๒๕๖๗

ลำดับ	ชื่อ - สกุล	ที่อยู่				ที่ดินตั้งอยู่				หมายเลขแปลง	หมายเหตุ	
		เลขที่	หมู่ที่	ตำบล	อำเภอ	จังหวัด	หมู่ที่	ตำบล	อำเภอ			จังหวัด
๑๐๖	นายประเสริฐ เมฆฉาย	๗๑/๑	๒	เขาพระ	เดิมบางนางบวช	สุพรรณบุรี	-	หัวเงา	เดิมบางนางบวช	สุพรรณบุรี	๒๐๗/๑๐๔๖	
๑๐๗	นางลำดวน ขาวจันทร์		๕	เขาพระ	เดิมบางนางบวช	สุพรรณบุรี	-	หัวเงา	เดิมบางนางบวช	สุพรรณบุรี	๒๐๖/๑๐๔๖	
๑๐๘	นางสงวน ศิลาเจริญ	๔๓๕-๔๓๗	๘	เขาพระ	เดิมบางนางบวช	สุพรรณบุรี	-	หัวเงา	เดิมบางนางบวช	สุพรรณบุรี	๒๒/๑๒๔๖	
๑๐๙	นางสงวน ศิลาเจริญ	๔๓๕-๔๓๗	๘	เขาพระ	เดิมบางนางบวช	สุพรรณบุรี	-	หัวเงา	เดิมบางนางบวช	สุพรรณบุรี	๒๗/๑๒๔๖	
๑๑๐	นายชอบ เปี่ยมทอง	๒๑๙	๕	บ้านเขื่อน	หันคา	ชัยนาท	-	หัวเงา	เดิมบางนางบวช	สุพรรณบุรี	๒๐๑+๒๐๒/๑๐๔๖	
๑๑๑	นางอรทัยวรรณ เข็มเงิน	๘๑	๑๑	หัวเงา	เดิมบางนางบวช	สุพรรณบุรี	-	หัวเงา	เดิมบางนางบวช	สุพรรณบุรี	๒๐๔/๑๐๔๖	
๑๑๒	นางเซ่ง นันทิพย์	๑๑๕/๒	๕	หัวเงา	เดิมบางนางบวช	สุพรรณบุรี	-	หัวเงา	เดิมบางนางบวช	สุพรรณบุรี	๒๐๓/๑๐๔๖	
๑๑๓	นางลัดดา สังข์วรรณะ	๓๒๙/๑	๕	เขาพระ	เดิมบางนางบวช	สุพรรณบุรี	-	หัวเงา	เดิมบางนางบวช	สุพรรณบุรี	๕๖/๑๐๔๖	
๑๑๔	นายสาโรจน์ เมฆฉาย	๕๗	๖	พักหัน	บางระจัน	สิงห์บุรี	-	หัวเงา	เดิมบางนางบวช	สุพรรณบุรี	๕๗/๑๐๔๖	
๑๑๕	นางพรม เมฆฉาย และผู้ถือกรรมสิทธิ์รวม	๒๑๑	๕	หัวเงา	เดิมบางนางบวช	สุพรรณบุรี	-	หัวเงา	เดิมบางนางบวช	สุพรรณบุรี	๕๘+๕๙+๑๒+๑๔/๑๐๔๖	
๑๑๖	นายประสาน เมฆฉาย	๒๒๔	๕	หัวเงา	เดิมบางนางบวช	สุพรรณบุรี	-	หัวเงา	เดิมบางนางบวช	สุพรรณบุรี	๖๐/๑๐๔๖	
๑๑๗	นางธลีสิมมา และผู้ถือกรรมสิทธิ์รวม	๔๑	๑๑	หัวเงา	เดิมบางนางบวช	สุพรรณบุรี	-	หัวเงา	เดิมบางนางบวช	สุพรรณบุรี	๖๑+๖๒+๖๓+๖๔/๑๐๔๖	
๑๑๘	นางธลีสิมมา	๔๑	๑๑	หัวเงา	เดิมบางนางบวช	สุพรรณบุรี	-	หัวเงา	เดิมบางนางบวช	สุพรรณบุรี	๕๔/๑๐๔๖	
๑๑๙	นายวิเชียร น้าแก้ว	๕๓	๕	หัวเงา	เดิมบางนางบวช	สุพรรณบุรี	-	หัวเงา	เดิมบางนางบวช	สุพรรณบุรี	๕๗/๑๐๔๖	
๑๒๐	นายวิเชียร น้าแก้ว	๕๓	๕	หัวเงา	เดิมบางนางบวช	สุพรรณบุรี	-	หัวเงา	เดิมบางนางบวช	สุพรรณบุรี	๕๒,๓/๑๐๔๖	
๑๒๑	นายวิเชียร น้าแก้ว	๕๓	๕	หัวเงา	เดิมบางนางบวช	สุพรรณบุรี	-	หัวเงา	เดิมบางนางบวช	สุพรรณบุรี	๕๒,๒/๑๐๔๖	
๑๒๒	นายสัจจา สุทธิพันธุ์	๘๗/๑	๗	เดิมบาง	เดิมบางนางบวช	สุพรรณบุรี	-	หัวเงา	เดิมบางนางบวช	สุพรรณบุรี	๕๐/๑๐๔๖	
๑๒๓	น.ส.แสวง คล้ายทอง	๑๒๐	๕	เดิมบาง	เดิมบางนางบวช	สุพรรณบุรี	-	หัวเงา	เดิมบางนางบวช	สุพรรณบุรี	๘๐/๑๐๔๖	
๑๒๔	นายวาน คล้ายทอง	๕๙/๒	๑	โคกช้าง	เดิมบางนางบวช	สุพรรณบุรี	-	หัวเงา	เดิมบางนางบวช	สุพรรณบุรี	๗๙/๑๐๔๖	
๑๒๕	น.ส.นันทิยา รักซ้อน และผู้ถือกรรมสิทธิ์รวม	๖๒๕-๖๒๗	๘	เขาพระ	เดิมบางนางบวช	สุพรรณบุรี	-	หัวเงา	เดิมบางนางบวช	สุพรรณบุรี	๑๙๙+๒๐๑/๑๐๔๖	
๑๒๖	นางทัศนีย์ ศิลาเจริญ	๑๐๖-๑๒๐	๕	เขาพระ	เดิมบางนางบวช	สุพรรณบุรี	-	หัวเงา	เดิมบางนางบวช	สุพรรณบุรี	๕๑/๑๐๔๖	

บัญชีรายชื่อเจ้าของที่ดินแนบท้ายประกาศคณะกรรมการจัดรูปที่ดินกลาง

เรื่อง กำหนดให้ห้องที่ตำบลหัวเขา อำเภอเดิมบางนางบวช จังหวัดสุพรรณบุรี เป็นเขตโครงการจัดรูปที่ดิน พ.ศ.๒๕๖๗

ลำดับ	ชื่อ - สกุล	ที่อยู่				ที่ดินตั้งอยู่				หมายเลขแปลง		หมายเหตุ
		เลขที่	หมู่ที่	ตำบล	อำเภอ	จังหวัด	หมู่ที่	ตำบล	อำเภอ	จังหวัด	จัดรูปที่ดิน	
๑๒๗	นายวิทย์ รักษ์ภา	๔๕/๑	๗	หัวเขา	เดิมบางนางบวช	สุพรรณบุรี	-	หัวเขา	เดิมบางนางบวช	สุพรรณบุรี	๖๖/๑๐๔๖	
๑๒๘	น.ส.พรม สุขโช	๔๒	๗	หัวเขา	เดิมบางนางบวช	สุพรรณบุรี	-	หัวเขา	เดิมบางนางบวช	สุพรรณบุรี	๕๐/๑๐๔๖	
๑๒๙	นายชัน นุชศิริ	๑๑	๒	เดิมบาง	เดิมบางนางบวช	สุพรรณบุรี	-	หัวเขา	เดิมบางนางบวช	สุพรรณบุรี	๖๘+๖๘/๑๐๔๖	
๑๓๐	น.ส.สงวน ศีลาเจริญ	๔๓๕-๔๓๗	๘	เขาพระ	เดิมบางนางบวช	สุพรรณบุรี	-	หัวเขา	เดิมบางนางบวช	สุพรรณบุรี	๗๐+๗๑+๗๒+๗๓/๑๐๔๖	
๑๓๑	นางปิ่น สุโช	๕๔/๑	๗	หัวเขา	เดิมบางนางบวช	สุพรรณบุรี	-	หัวเขา	เดิมบางนางบวช	สุพรรณบุรี	๗๘/๑๐๔๖	
๑๓๒	นายคิตติพงษ์ กุณาวงศ์	๗๓/๑	๘	หัวเขา	เดิมบางนางบวช	สุพรรณบุรี	-	หัวเขา	เดิมบางนางบวช	สุพรรณบุรี	๖๑/๑๒๔๖	
๑๓๓	นางสองางค์ ชูเชิด	๑๔๒/๕	-	แขวงบางซื่อ	เขตบางซื่อ	กรุงเทพฯ	-	หัวเขา	เดิมบางนางบวช	สุพรรณบุรี	๕๙+๖๐/๑๒๔๖	
๑๓๔	นายเฉลิม จันทร์ลอย	๖๔	๑๒	หัวเขา	เดิมบางนางบวช	สุพรรณบุรี	-	หัวเขา	เดิมบางนางบวช	สุพรรณบุรี	๑๒/๐๘๔๖	
๑๓๕	นางวิชุดา สาลึกา	๒๒๘	-	แขวงศาลาธรรม	เขตทวีพัฒนา	กรุงเทพฯ	-	หัวเขา	เดิมบางนางบวช	สุพรรณบุรี	๒๑๑/๑๐๔๖	
๑๓๖	นางวรรณมา สรราคำ และผู้ถือกรรมสิทธิ์รวม	๒๑๑/๑	๕	หัวเขา	เดิมบางนางบวช	สุพรรณบุรี	-	หัวเขา	เดิมบางนางบวช	สุพรรณบุรี	๑๑๕+๑๑๓+๑๑๔+๑๑๖/๑๐๔๖	
๑๓๗	นายศุภ เมธฉาย	๒๑๑/๑	๕	หัวเขา	เดิมบางนางบวช	สุพรรณบุรี	-	หัวเขา	เดิมบางนางบวช	สุพรรณบุรี	๑๔๓/๑๐๔๖	
๑๓๘	นายเอิบ สังข์งาม	๑๑๘/๑	๕	หัวเขา	เดิมบางนางบวช	สุพรรณบุรี	-	หัวเขา	เดิมบางนางบวช	สุพรรณบุรี	๘๒/๑๐๔๖	
๑๓๙	น.ส.สมใจ กลิ่นหอม	๓๕/๖๑	-	แขวงหนองค้างพูก	เขตหนองแขม	กรุงเทพฯ	-	หัวเขา	เดิมบางนางบวช	สุพรรณบุรี	๘๓+๑๒๐/๑๐๔๖	
๑๔๐	กองทุนฟื้นฟูและพัฒนาเกษตรกร	ศาลากลางสุพรรณบุรี		ถ.สุพรรณบุรี-ชัยนาท	เมือง	สุพรรณบุรี	-	หัวเขา	เดิมบางนางบวช	สุพรรณบุรี	๘๘/๑๐๔๖	
๑๔๑	นายชัยยา บุรีสุวรรณ	๘๔	๗	เดิมบาง	เดิมบางนางบวช	สุพรรณบุรี	-	หัวเขา	เดิมบางนางบวช	สุพรรณบุรี	๘๑/๑๐๔๖	
๑๔๒	น.ส.พรทิพย์ บุรีสุวรรณ และผู้ถือกรรมสิทธิ์รวม	๘๔	๗	เดิมบาง	เดิมบางนางบวช	สุพรรณบุรี	-	หัวเขา	เดิมบางนางบวช	สุพรรณบุรี	๖๕/๑๐๔๖	
๑๔๓	นางอนงค์ เนตรสุวรรณ	๖๒๕/๑	-	แขวงลาดยาว	เขตจตุจักร	กรุงเทพฯ	-	หัวเขา	เดิมบางนางบวช	สุพรรณบุรี	๖๗+๖๘/๑๐๔๖	
๑๔๔	น.ส.สงวน ศีลาเจริญ	๔๓๕-๔๓๗	๘	เขาพระ	เดิมบางนางบวช	สุพรรณบุรี	-	หัวเขา	เดิมบางนางบวช	สุพรรณบุรี	๗๖+๗๗+๗๘/๑๐๔๖	
๑๔๕	นางสำราญ พวงมาลี	๒/๑	๑๐	หัวเขา	เดิมบางนางบวช	สุพรรณบุรี	-	หัวเขา	เดิมบางนางบวช	สุพรรณบุรี	๗๕/๑๐๔๖	
๑๔๖	นายจวน แก้วโคราช และผู้ถือกรรมสิทธิ์รวม	๑๔๘/๔	๒	หัวเขา	เดิมบางนางบวช	สุพรรณบุรี	-	หัวเขา	เดิมบางนางบวช	สุพรรณบุรี	๒๒๓/๑๐๔๖+๖๖+๖๗+๖๘/๑๒๔๖	
๑๔๗	นายจินดา โพธิ์ทอง	๑๖/๑	-	แขวงดินแดง	เขตดินแดง	กรุงเทพฯ	-	หัวเขา	เดิมบางนางบวช	สุพรรณบุรี	๖๕/๑๒๔๖	

บัญชีรายชื่อเจ้าของที่ดินแนบท้ายประกาศคณะกรรมการจัดรูปที่ดินกลาง

เรื่อง กำหนดให้ห้องที่ตำบลหัวเขา อำเภอเดิมบางนางบวช จังหวัดสุพรรณบุรี เป็นเขตโครงการจัดรูปที่ดิน พ.ศ.๒๕๖๗

ลำดับ	ชื่อ - สกุล	ที่อยู่				ที่ดินตั้งอยู่				หมายเลขแปลง		หมายเหตุ
		เลขที่	หมู่ที่	ตำบล	อำเภอ	จังหวัด	หมู่ที่	ตำบล	อำเภอ	จังหวัด	จัดรูปที่ดิน	
๑๔๘	นายเข้ม ศรีโมรา และผู้ถือกรรมสิทธิ์รวม	๔๐	๗	หัวเขา	เดิมบางนางบวช	สุพรรณบุรี	-	หัวเขา	เดิมบางนางบวช	สุพรรณบุรี	๘๖/๑๒๖	
๑๔๙	น.ส.ภัทรา ภัทระโกศล	๔๓๓	๘	เขาพระ	เดิมบางนางบวช	สุพรรณบุรี	-	หัวเขา	เดิมบางนางบวช	สุพรรณบุรี	๖๔/๑๒๖	
๑๕๐	นางสมบัติ กลิ่นหอม	๓๗	๕	หัวเขา	เดิมบางนางบวช	สุพรรณบุรี	-	หัวเขา	เดิมบางนางบวช	สุพรรณบุรี	๘๕+๘๕/๑๐๔๖	
๑๕๑	นางดลป ประทีปดิพร	๒๖๓	๕	เขาพระ	เดิมบางนางบวช	สุพรรณบุรี	-	หัวเขา	เดิมบางนางบวช	สุพรรณบุรี	๘๗+๑๑๑/๑๐๔๖	
๑๕๒	นายเสถียร ศรีประสิทธิ์ และผู้ถือกรรมสิทธิ์รวม	๓๓	๑๑	หัวเขา	เดิมบางนางบวช	สุพรรณบุรี	-	หัวเขา	เดิมบางนางบวช	สุพรรณบุรี	๘๘+๑๑๐/๑๐๔๖	
๑๕๓	นางมณี ศรีประสิทธิ์	๓๓	๑๑	หัวเขา	เดิมบางนางบวช	สุพรรณบุรี	-	หัวเขา	เดิมบางนางบวช	สุพรรณบุรี	๑๐๗/๑๐๔๖	
๑๕๔	นายสมพงษ์ น้าทิพย์ และผู้ถือกรรมสิทธิ์รวม	๗๓	๑๑	หัวเขา	เดิมบางนางบวช	สุพรรณบุรี	-	หัวเขา	เดิมบางนางบวช	สุพรรณบุรี	๑๐๖/๑๐๔๖	
๑๕๕	นายสมพงษ์ น้าทิพย์ และผู้ถือกรรมสิทธิ์รวม	๗๓	๑๑	หัวเขา	เดิมบางนางบวช	สุพรรณบุรี	-	หัวเขา	เดิมบางนางบวช	สุพรรณบุรี	๑๐๕/๑๐๔๖	
๑๕๖	นายสมพงษ์ น้าทิพย์ และผู้ถือกรรมสิทธิ์รวม	๗๓	๑๑	หัวเขา	เดิมบางนางบวช	สุพรรณบุรี	-	หัวเขา	เดิมบางนางบวช	สุพรรณบุรี	๑๐๘/๑๐๔๖	
๑๕๗	นายสมพงษ์ น้าทิพย์ และผู้ถือกรรมสิทธิ์รวม	๗๓	๑๑	หัวเขา	เดิมบางนางบวช	สุพรรณบุรี	-	หัวเขา	เดิมบางนางบวช	สุพรรณบุรี	๑๐๘/๑๐๔๖	
๑๕๘	นางศิริพรรณ ดันดิรัตน์ไพศาล	๖๒๕/๑	-	แขวงลาดยาว	เขตจตุจักร	กรุงเทพฯ	-	หัวเขา	เดิมบางนางบวช	สุพรรณบุรี	๙๐+๑๐๔/๑๐๔๖	
๑๕๙	นางเสาวนีย์ ศรีคงอยู่ และผู้ถือกรรมสิทธิ์รวม	๒๖๕-๒๖๗	๕	เขาพระ	เดิมบางนางบวช	สุพรรณบุรี	-	หัวเขา	เดิมบางนางบวช	สุพรรณบุรี	๙๑+๑๐๓/๑๐๔๖	
๑๖๐	น.ส.ณง น้าทิพย์ และผู้ถือกรรมสิทธิ์รวม	๑๔๓	๕	หัวเขา	เดิมบางนางบวช	สุพรรณบุรี	-	หัวเขา	เดิมบางนางบวช	สุพรรณบุรี	๙๒+๑๐๒/๑๐๔๖	
๑๖๑	นางใส น้าทิพย์	๑๓๙	๕	หัวเขา	เดิมบางนางบวช	สุพรรณบุรี	-	หัวเขา	เดิมบางนางบวช	สุพรรณบุรี	๙๓+๑๐๑/๑๐๔๖	
๑๖๒	นางบุญปลุก มิ่งษา	๑๑	๕	หัวเขา	เดิมบางนางบวช	สุพรรณบุรี	-	หัวเขา	เดิมบางนางบวช	สุพรรณบุรี	๙๔+๑๐๐/๑๐๔๖	
๑๖๓	น.ส.พรรณณ รักซ้อน	๖๒๕	๘	เขาพระ	เดิมบางนางบวช	สุพรรณบุรี	-	หัวเขา	เดิมบางนางบวช	สุพรรณบุรี	๙๕/๑๐๔๖	
๑๖๔	นางชั้น น้าทิพย์ และผู้ถือกรรมสิทธิ์รวม	๑๑๑/๑	๕	หัวเขา	เดิมบางนางบวช	สุพรรณบุรี	-	หัวเขา	เดิมบางนางบวช	สุพรรณบุรี	๙๘/๑๐๔๖	
๑๖๕	นางดาวเรือง ศรีไมรา และผู้ถือกรรมสิทธิ์รวม	๗๖/๒	๕	หัวเขา	เดิมบางนางบวช	สุพรรณบุรี	-	หัวเขา	เดิมบางนางบวช	สุพรรณบุรี	๒๒๒/๑๐๔๖	
๑๖๖	นางละเอียด ทองคำ	๓๑๑	๕	หัวเขา	เดิมบางนางบวช	สุพรรณบุรี	-	หัวเขา	เดิมบางนางบวช	สุพรรณบุรี	๗๐/๑๒๔๖	
๑๖๗	นายภิโรจน์ ปรีทอง	๓๐๘	๕	หัวเขา	เดิมบางนางบวช	สุพรรณบุรี	-	หัวเขา	เดิมบางนางบวช	สุพรรณบุรี	๗๑/๑๒๔๖	
๑๖๘	นายอนันต์ ปรีทอง	๔	๗	หัวเขา	เดิมบางนางบวช	สุพรรณบุรี	-	หัวเขา	เดิมบางนางบวช	สุพรรณบุรี	๖๙/๑๒๔๖	

บัญชีรายชื่อเจ้าของที่ดินแนบท้ายประกาศคณะกรรมการจัดรูปที่ดินกลาง

เรื่อง กำหนดให้ห้องที่ตำบลหัวเขา อำเภอเดิมบางนางบวช จังหวัดสุพรรณบุรี เป็นเขตโครงการจัดรูปที่ดิน พ.ศ.๒๕๖๗

ลำดับ	ชื่อ - สกุล	ที่อยู่				ที่ดินตั้งอยู่				หมายเลขแปลง		หมายเหตุ
		เลขที่	หมู่ที่	ตำบล	อำเภอ	จังหวัด	หมู่ที่	ตำบล	อำเภอ	จังหวัด	จัดรูปที่ดิน	
๑๖๙	นางสาวภัทรา ภักดิ์โกศล	๔๓๓	๘	เขาพระ	เดิมบางนางบวช	สุพรรณบุรี	-	หัวเขา	เดิมบางนางบวช	สุพรรณบุรี	๗๓/๑๒๔๖	
๑๗๐	น.ส.บุญสม แซ่ซู้	๔๓๓	๘	เขาพระ	เดิมบางนางบวช	สุพรรณบุรี	-	หัวเขา	เดิมบางนางบวช	สุพรรณบุรี	๗๔/๑๒๔๖	
๑๗๑	นางผ่องศรี แสงสว่าง	๘๕/๔	๗	ทองกลาง	หัวคด	อุทัยธานี	-	หัวเขา	เดิมบางนางบวช	สุพรรณบุรี	๗๖/๑๒๔๖	
๑๗๒	นางสมหมาย คุ้มพม่า	๒๙/๒	๓	เดิมบาง	เดิมบางนางบวช	สุพรรณบุรี	-	หัวเขา	เดิมบางนางบวช	สุพรรณบุรี	๗๘/๑๒๔๖	
๑๗๓	นางพล้อ ผาสุก	๒๐	๗	หัวเขา	เดิมบางนางบวช	สุพรรณบุรี	-	หัวเขา	เดิมบางนางบวช	สุพรรณบุรี	๗๘/๑๒๔๖	
๑๗๔	นางพล้อ ผาสุก	๒๐	๗	หัวเขา	เดิมบางนางบวช	สุพรรณบุรี	-	หัวเขา	เดิมบางนางบวช	สุพรรณบุรี	๗๘/๑๒๔๖	
๑๗๕	นางกิ่ง นั้กพิพย์	๗๕/๓	๕	หัวเขา	เดิมบางนางบวช	สุพรรณบุรี	-	หัวเขา	เดิมบางนางบวช	สุพรรณบุรี	๘๕/๑๒๔๖	
๑๗๖	นางกิ่ง นั้กพิพย์	๗๕/๓	๕	หัวเขา	เดิมบางนางบวช	สุพรรณบุรี	-	หัวเขา	เดิมบางนางบวช	สุพรรณบุรี	๑๑๕/๑๐๔๖	
๑๗๗	นางกิ่ง นั้กพิพย์	๗๕/๓	๕	หัวเขา	เดิมบางนางบวช	สุพรรณบุรี	-	หัวเขา	เดิมบางนางบวช	สุพรรณบุรี	๑๓๐.๑/๑๐๔๖	
๑๗๘	นางเรณู ทัตอยู่ และผู้ถือกรรมสิทธิ์ร่วม	๓๐๔/๘๔	-	ตลาดพร้าว	เดิมบางนางบวช	สุพรรณบุรี	-	หัวเขา	เดิมบางนางบวช	สุพรรณบุรี	๑๓๐.๒/๑๐๔๖	
๑๗๙	น.ส.ศุภญา สุวรรณ	๓๐๔/๘๔	-	ตลาดพร้าว	เขตรวังทองกลาง	กรุงเทพมหานคร	-	หัวเขา	เดิมบางนางบวช	สุพรรณบุรี	๙๘/๑๐๔๖	
๑๘๐	นางเรณู เข็มเงิน	๓๒	๑๑	หัวเขา	เดิมบางนางบวช	สุพรรณบุรี	-	หัวเขา	เดิมบางนางบวช	สุพรรณบุรี	๑๓๑/๑๐๔๖	
๑๘๑	นายเสถียร ศรีประสิทธิ์ และผู้ถือกรรมสิทธิ์ร่วม	๓๓	๑๑	หัวเขา	เดิมบางนางบวช	สุพรรณบุรี	-	หัวเขา	เดิมบางนางบวช	สุพรรณบุรี	๑๓๔/๑๐๔๖	
๑๘๒	นางดาวเรือง ศรีไมรา และผู้ถือกรรมสิทธิ์ร่วม	๗๒	๕	หัวเขา	เดิมบางนางบวช	สุพรรณบุรี	-	หัวเขา	เดิมบางนางบวช	สุพรรณบุรี	๑๓๓/๑๐๔๖	
๑๘๓	นางดาวเรือง ศรีไมรา และผู้ถือกรรมสิทธิ์ร่วม	๗๒	๕	หัวเขา	เดิมบางนางบวช	สุพรรณบุรี	-	หัวเขา	เดิมบางนางบวช	สุพรรณบุรี	๑๓๖/๑๐๔๖	
๑๘๔	นางดาวเรือง ศรีไมรา และผู้ถือกรรมสิทธิ์ร่วม	๗๒	๕	หัวเขา	เดิมบางนางบวช	สุพรรณบุรี	-	หัวเขา	เดิมบางนางบวช	สุพรรณบุรี	๑๓๗.๓/๑๐๔๖	
๑๘๕	นางดาวเรือง ศรีไมรา และผู้ถือกรรมสิทธิ์ร่วม	๗๒	๕	หัวเขา	เดิมบางนางบวช	สุพรรณบุรี	-	หัวเขา	เดิมบางนางบวช	สุพรรณบุรี	๑๓๗.๒/๑๐๔๖	
๑๘๖	นางสุจิตรา จิตรบำเพ็ญ	๑๐๑	๕	หัวเขา	เดิมบางนางบวช	สุพรรณบุรี	-	หัวเขา	เดิมบางนางบวช	สุพรรณบุรี	๑๓๗.๑/๑๐๔๖	
๑๘๗	นางหนึ่งกัญญา	๔๗	๗	หัวเขา	เดิมบางนางบวช	สุพรรณบุรี	-	หัวเขา	เดิมบางนางบวช	สุพรรณบุรี	๑๓๖/๑๐๔๖	
๑๘๘	นายบุญส่ง ศรีไมรา	๑๐๗	๑๑	บ้านเขียน	หันคา	ชัยนาท	-	หัวเขา	เดิมบางนางบวช	สุพรรณบุรี	๗๘+๘๑/๑๒๔๖	
๑๘๙	นายศิริโชค สาธุพันธ์	๒๔/๑๐	-	แขวงหนองค้างพลู	เขตหนองแอม	กรุงเทพมหานคร	-	หัวเขา	เดิมบางนางบวช	สุพรรณบุรี	๘๐/๑๒๔๖	

บัญชีรายชื่อเจ้าของที่ดินแบบทำประกาศคณะกรรมการจัดรูปที่ดินกลาง

เรื่อง กำหนดให้ห้องที่ตำบลหัวเขา อำเภอเดิมบางนางบวช จังหวัดสุพรรณบุรี เป็นเขตโครงการจัดรูปที่ดิน พ.ศ.๒๕๖๗

ลำดับ	ชื่อ - สกุล	ที่อยู่				ที่ดินตั้งอยู่				หมายเลขแปลง		หมายเหตุ
		เลขที่	หมู่ที่	ตำบล	อำเภอ	จังหวัด	หมู่ที่	ตำบล	อำเภอ	จังหวัด	จัดรูปที่ดิน	
๑๙๐	จำสีกนอกคำริน ดวงแก้ว และผู้ถือกรรมสิทธิ์ร่วม	๒๔/๑๐	-	แขวงหนองค้างพูล	เขตหนองแวง	กรุงเทพฯ	-	หัวเขา	เดิมบางนางบวช	สุพรรณบุรี	๗๖/๑๒๕๖	
๑๙๑	น.ส.กัลยลักษณ์ เทพลักษณ์เสลา	๑๓๑๔	-	แขวงบางบัวใหญ่	เขตบางพลัด	กรุงเทพฯ	-	หัวเขา	เดิมบางนางบวช	สุพรรณบุรี	๑๔๑/๑๒๕๖	
๑๙๒	น.ส.กัลยลักษณ์ เทพลักษณ์เสลา	๑๓๑๔	-	แขวงบางบัวใหญ่	เขตบางพลัด	กรุงเทพฯ	-	หัวเขา	เดิมบางนางบวช	สุพรรณบุรี	๑๔๓.๑/๑๒๕๖	
๑๙๓	น.ส.กัลยลักษณ์ เทพลักษณ์เสลา	๑๓๑๔	-	แขวงบางบัวใหญ่	เขตบางพลัด	กรุงเทพฯ	-	หัวเขา	เดิมบางนางบวช	สุพรรณบุรี	๑๔๓.๒/๑๒๕๖	
๑๙๔	นายเส็ง รักซ้อน และผู้ถือกรรมสิทธิ์ร่วม	๕๐๗	๘	เขาพระ	เดิมบางนางบวช	สุพรรณบุรี	-	หัวเขา	เดิมบางนางบวช	สุพรรณบุรี	๑๔๔/๑๒๕๖	
๑๙๕	นายขวัญชัย จันทร์ลอย	๖๔/๑	๑๒	หัวเขา	เดิมบางนางบวช	สุพรรณบุรี	-	หัวเขา	เดิมบางนางบวช	สุพรรณบุรี	๘๖+๑๒๖+๑๓๓/๑๐๕๖	
๑๙๖	นายเรือ หอมยามเย็น	๔๔/๓	๗	หัวเขา	เดิมบางนางบวช	สุพรรณบุรี	-	หัวเขา	เดิมบางนางบวช	สุพรรณบุรี	๘๓/๑๒๕๖	
๑๙๗	นายประวิณ กุวานนท์	๒๑	-	แขวงหัวหมาก	เขตบางกะปิ	กรุงเทพฯ	-	หัวเขา	เดิมบางนางบวช	สุพรรณบุรี	๘๗/๑๒๕๖	
๑๙๘	นางลิ้นจี่ อิ่มมงคล	๑๑๘	๕	หัวเขา	เดิมบางนางบวช	สุพรรณบุรี	-	หัวเขา	เดิมบางนางบวช	สุพรรณบุรี	๑๑๖+๑๐๕๖	
๑๙๙	นายชำนาญย นายนพ	๓๖๓	๕	หัวเขา	เดิมบางนางบวช	สุพรรณบุรี	-	หัวเขา	เดิมบางนางบวช	สุพรรณบุรี	๑๒๕/๑๐๕๖	
๒๐๐	นายอุดม บุรณพานิช	๖๗/๑	๒	ป่าสะแก	เดิมบางนางบวช	สุพรรณบุรี	-	หัวเขา	เดิมบางนางบวช	สุพรรณบุรี	๑๓๗/๑๐๕๖	
๒๐๑	นายจำเริญ นิมทอง	๑๑๒	๓	แม่ปู้	แม่พริก	ลำปาง	-	หัวเขา	เดิมบางนางบวช	สุพรรณบุรี	๑๔๘/๑๐๕๖	
๒๐๒	นางรณ สุภาวงศ์	๑๓๒/๑	๕	หัวเขา	เดิมบางนางบวช	สุพรรณบุรี	-	หัวเขา	เดิมบางนางบวช	สุพรรณบุรี	๑๔๙+๑๔๘/๑๐๕๖	
๒๐๓	นางอรุณรุ่ง ราชเรืองเมือง	๖๙	๕	หัวเขา	เดิมบางนางบวช	สุพรรณบุรี	-	หัวเขา	เดิมบางนางบวช	สุพรรณบุรี	๑๓๗+๑๔๗/๑๐๕๖	
๒๐๔	น.ส.ศุภญา สุวรรณ	๓๐๔/๘๔	-	ตลาดพร้าว	แขวงวังทองกลาง	กรุงเทพฯ	-	หัวเขา	เดิมบางนางบวช	สุพรรณบุรี	๑๒๖+๑๒๗+๑๒๘+๑๒๙+๑๓๐+๑๓๑+๑๓๒/๑๐๕๖	
๒๐๕	นายคำเรียง สังข์งาม	๑๖๒	๕	หัวเขา	เดิมบางนางบวช	สุพรรณบุรี	-	หัวเขา	เดิมบางนางบวช	สุพรรณบุรี	๑๕๓+๑๗๒/๑๐๕๖	
๒๐๖	นายดวง สังข์งาม	๑๒๔	๕	หัวเขา	เดิมบางนางบวช	สุพรรณบุรี	-	หัวเขา	เดิมบางนางบวช	สุพรรณบุรี	๑๕๕/๑๐๕๖	
๒๐๗	นางน้อมา ม่วงมูล	๑๐๑/๑	๕	หัวเขา	เดิมบางนางบวช	สุพรรณบุรี	-	หัวเขา	เดิมบางนางบวช	สุพรรณบุรี	๑๓๕/๑๐๕๖	
๒๐๘	น.ส.สมบัติ น้าทิพย์	๑/๑	๕	หัวเขา	เดิมบางนางบวช	สุพรรณบุรี	-	หัวเขา	เดิมบางนางบวช	สุพรรณบุรี	๑๗๐/๑๐๕๖	
๒๐๙	น.ส.สมหญิง น้าแก้ว	๓๖/๑	๒	หัวเขา	เดิมบางนางบวช	สุพรรณบุรี	-	หัวเขา	เดิมบางนางบวช	สุพรรณบุรี	๑๖๗/๑๐๕๖	
๒๑๐	น.ส.เมตตา น้าทิพย์	๗๒/๒	๑๑	หัวเขา	เดิมบางนางบวช	สุพรรณบุรี	-	หัวเขา	เดิมบางนางบวช	สุพรรณบุรี	๑๖๘/๑๐๕๖	

บัญชีรายชื่อเจ้าของที่ดินแนบท้ายประกาศคณะกรรมการจัดรูปที่ดินกลาง

เรื่อง กำหนดให้ห้องที่ตำบลหัวเขา อำเภอเดิมบางนางบวช จังหวัดสุพรรณบุรี เป็นเขตโครงการจัดรูปที่ดิน พ.ศ.๒๕๖๗

ลำดับ	ชื่อ - สกุล	ที่อยู่			ที่ดินตั้งอยู่				หมายเลขแปลง	หมายเหตุ		
		เลขที่	หมู่ที่	ตำบล	อำเภอ	จังหวัด	หมู่ที่	ตำบล			อำเภอ	จังหวัด
๒๑๑	น.ส.พรพรรณ รักซ้อน	๖๒๕	๘	เขาพระ	เดิมบางนางบวช	สุพรรณบุรี	-	หัวเขา	เดิมบางนางบวช	สุพรรณบุรี	๙๓/๑๐๕๖	
๒๑๒	นางฐิติพร ไทยทวีทรัพย์	๑๓๔/๑	๗	หัวเขา	เดิมบางนางบวช	สุพรรณบุรี	-	หัวเขา	เดิมบางนางบวช	สุพรรณบุรี	๑๕๘+๑๕๙/๑๐๕๖	
๒๑๓	น.ส.รังทอง ไทยทวีทรัพย์	๑๓๔/๑	๗	หัวเขา	เดิมบางนางบวช	สุพรรณบุรี	-	หัวเขา	เดิมบางนางบวช	สุพรรณบุรี	๑๖๐/๑๐๕๖	
๒๑๔	นายประวิทย์ กวานนท์	๒๑	-	แขวงหัวหมาก	เขตบางกะปิ	กรุงเทพฯ	-	หัวเขา	เดิมบางนางบวช	สุพรรณบุรี	๘๒/๑๒๕๖	
๒๑๕	นายอำพันธ์ แจ่มจรัส และผู้ถือกรรมสิทธิ์ร่วม	๕๕	๙	เดิมบาง	เดิมบางนางบวช	สุพรรณบุรี	-	หัวเขา	เดิมบางนางบวช	สุพรรณบุรี	๑๕๑/๑๒๕๖	
๒๑๖	นายไพศาล น้ำเพชร	๒๖	๘	เดิมบาง	เดิมบางนางบวช	สุพรรณบุรี	-	หัวเขา	เดิมบางนางบวช	สุพรรณบุรี	๑๕๒/๑๒๕๖	
๒๑๗	นางบาง ศรีมรา	๒๖	๘	เดิมบาง	เดิมบางนางบวช	สุพรรณบุรี	-	หัวเขา	เดิมบางนางบวช	สุพรรณบุรี	๑๕๓/๑๒๕๖	
๒๑๘	นางบุญมี ศรีมรา	๑๘๐	๒	เดิมบาง	เดิมบางนางบวช	สุพรรณบุรี	-	หัวเขา	เดิมบางนางบวช	สุพรรณบุรี	๑๕๔/๑๒๕๖	
๒๑๙	นายสมยศ ศรีมรา	๑๘๑/๑	๘	เดิมบาง	เดิมบางนางบวช	สุพรรณบุรี	-	หัวเขา	เดิมบางนางบวช	สุพรรณบุรี	๑๕๖/๑๒๕๖	
๒๒๐	นายสมหมาย ฤทธิน้อย	๕๘/๑๖	๒	ไร่เชิง	สามพราน	นครปฐม	-	หัวเขา	เดิมบางนางบวช	สุพรรณบุรี	๑๕๗/๑๒๕๖	
๒๒๑	นายเล็ง รักซ้อน และผู้ถือกรรมสิทธิ์ร่วม	๕๐๗	๘	เขาพระ	เดิมบางนางบวช	สุพรรณบุรี	-	หัวเขา	เดิมบางนางบวช	สุพรรณบุรี	๑๕๗/๑๒๕๖	
๒๒๒	น.ส.วิเชียร อ่อนสอาด	๑๐๑	๒	เดิมบาง	เดิมบางนางบวช	สุพรรณบุรี	-	หัวเขา	เดิมบางนางบวช	สุพรรณบุรี	๑๕๘/๑๒๕๖	
๒๒๓	น.ส.เนติรัตน์ สังข์งาม	๘๘/๒๒๔	๑	บางกระพิก	สามพราน	นครปฐม	-	หัวเขา	เดิมบางนางบวช	สุพรรณบุรี	๑๑๘/๑๐๕๖	
๒๒๔	นางวิชุดา สาลิกา	๒๒๘	-	แขวงศาลาธรรมสพน์	เขตทวีพัฒนา	กรุงเทพฯ	-	หัวเขา	เดิมบางนางบวช	สุพรรณบุรี	๑๑๙/๑๐๕๖	
๒๒๕	นางลีนี อิ่มมงคล และผู้ถือกรรมสิทธิ์ร่วม	๑๑๘	๕	หัวเขา	เดิมบางนางบวช	สุพรรณบุรี	-	หัวเขา	เดิมบางนางบวช	สุพรรณบุรี	๑๒๑/๑๐๕๖	
๒๒๖	น.ส.อ่อน เมษฉาย และผู้ถือกรรมสิทธิ์ร่วม	๑๖๕	๕	หัวเขา	เดิมบางนางบวช	สุพรรณบุรี	-	หัวเขา	เดิมบางนางบวช	สุพรรณบุรี	๑๒๔/๑๐๕๖	
๒๒๗	น.ส.ชิน เมษฉาย	๑๖๕	๕	หัวเขา	เดิมบางนางบวช	สุพรรณบุรี	-	หัวเขา	เดิมบางนางบวช	สุพรรณบุรี	๑๒๗/๑๐๕๖	
๒๒๘	นางบุญธรรม เอกอิน และผู้ถือกรรมสิทธิ์ร่วม	๑๖๕	๕	หัวเขา	เดิมบางนางบวช	สุพรรณบุรี	-	หัวเขา	เดิมบางนางบวช	สุพรรณบุรี	๑๒๘/๑๐๕๖	
๒๒๙	นางบุญธรรม เอกอิน และผู้ถือกรรมสิทธิ์ร่วม	๘๖๓	๕	ท้ายบ้านใหม่	เมือง	สมุทรปราการ	-	หัวเขา	เดิมบางนางบวช	สุพรรณบุรี	๑๕๖+๑๕๗/๑๐๕๖	
๒๓๐	นางสำนวน ขุมทอง	๑๓๔/๑	๕	หัวเขา	เดิมบางนางบวช	สุพรรณบุรี	-	หัวเขา	เดิมบางนางบวช	สุพรรณบุรี	๑๕๑+๑๕๖/๑๐๕๖	
๒๓๑	นางมณฑิรา โกธัญ	๗๐/๑๖	๙	สำโรงใต้	พระประแดง	สมุทรปราการ	-	หัวเขา	เดิมบางนางบวช	สุพรรณบุรี	๑๕๐+๑๕๓+๑๕๔/๑๐๕๖	

บัญชีรายชื่อเจ้าของที่ดินแนบท้ายประกาศคณะกรรมการจัดรูปที่ดินกลาง

เรื่อง กำหนดให้ห้องที่ตำบลหัวเขา อำเภอเดิมบางนางบวช จังหวัดสุพรรณบุรี เป็นเขตโครงการจัดรูปที่ดิน พ.ศ.๒๕๖๗

ลำดับ	ชื่อ - สกุล	ที่อยู่				ที่ดินตั้งอยู่				หมายเลขแปลง		หมายเหตุ
		เลขที่	หมู่ที่	ตำบล	อำเภอ	จังหวัด	หมู่ที่	ตำบล	อำเภอ	จังหวัด	จตุรูปที่ดิน	
๒๓๒	นางสุพิน เทียมแดง	๖๖	๗	เดิมบาง	เดิมบางนางบวช	สุพรรณบุรี	-	หัวเขา	เดิมบางนางบวช	สุพรรณบุรี	๑๕๐+๑๕๐/๑๐๔๖	
๒๓๓	นางดาวเรือง ศรีมีธา	๗๖/๒	๕	หัวเขา	เดิมบางนางบวช	สุพรรณบุรี	-	หัวเขา	เดิมบางนางบวช	สุพรรณบุรี	๑๕๑+๑๗๘/๑๐๔๖	
๒๓๔	นางหนูซึ้ง เขียวชาญ	๓	๕	หัวเขา	เดิมบางนางบวช	สุพรรณบุรี	-	หัวเขา	เดิมบางนางบวช	สุพรรณบุรี	๑๕๒/๑๐๔๖	
๒๓๕	นางหนูซึ้ง เขียวชาญ	๓	๕	หัวเขา	เดิมบางนางบวช	สุพรรณบุรี	-	หัวเขา	เดิมบางนางบวช	สุพรรณบุรี	๑๗๗/๑๐๔๖	
๒๓๖	นางสมศวรร สังกาม	๑๐๑/๑	๖	เขาพระ	เดิมบางนางบวช	สุพรรณบุรี	-	หัวเขา	เดิมบางนางบวช	สุพรรณบุรี	๑๕๕+๑๕๖+๑๗๑+๑๗๒+๑๗๓+๑๗๔/๑๐๔๖	
๒๓๗	นายสงบ อินทร์เทพจัน	๕๑	๑	เดิมบาง	เดิมบางนางบวช	สุพรรณบุรี	-	หัวเขา	เดิมบางนางบวช	สุพรรณบุรี	๑๕๗/๑๐๔๖	
๒๓๘	น.ส.ฉลวย นุ่มดี	๑๐๕	๒	เดิมบาง	เดิมบางนางบวช	สุพรรณบุรี	-	หัวเขา	เดิมบางนางบวช	สุพรรณบุรี	๑๖๑+๑๖๒+๑๖๓+๑๖๔+๑๖๕/๑๐๔๖	
๒๓๙	น.ส.ฉลวย นุ่มดี	๑๐๕	๒	เดิมบาง	เดิมบางนางบวช	สุพรรณบุรี	-	หัวเขา	เดิมบางนางบวช	สุพรรณบุรี	๑๖๗/๑๐๔๖	
๒๔๐	นายวิชัย สังข์งาม และผู้ถือกรรมสิทธิ์รวม	๑๔๗	๕	เดิมบาง	เดิมบางนางบวช	สุพรรณบุรี	-	หัวเขา	เดิมบางนางบวช	สุพรรณบุรี	๑๖๖/๑๐๔๖	
๒๔๑	นางเอื้อน พูลกลิ่น	๑๐๐	๘	เดิมบาง	เดิมบางนางบวช	สุพรรณบุรี	-	หัวเขา	เดิมบางนางบวช	สุพรรณบุรี	๑๕๔/๑๒๒๖	
๒๔๒	นางปราง เมตตาประชารักษ์	๒๖/๑๐	๕	เขาพระ	เดิมบางนางบวช	สุพรรณบุรี	-	หัวเขา	เดิมบางนางบวช	สุพรรณบุรี	๑๕๐.๒/๑๒๒๖	
๒๔๓	นายรินทร์พร เมตตาประชารักษ์	๒๖/๑๐	๕	เขาพระ	เดิมบางนางบวช	สุพรรณบุรี	-	หัวเขา	เดิมบางนางบวช	สุพรรณบุรี	๑๕๐.๑/๑๒๒๖	
๒๔๔	นางทองหลอม สุตสวัสดิ์	๑๓๑/๓	๒	เขาพระ	เดิมบางนางบวช	สุพรรณบุรี	-	หัวเขา	เดิมบางนางบวช	สุพรรณบุรี	๑๖๓/๑๒๒๖	
๒๔๕	นางเพ็ญเสียง สุตชาติ	๕๘	๒	เขาพระ	เดิมบางนางบวช	สุพรรณบุรี	-	หัวเขา	เดิมบางนางบวช	สุพรรณบุรี	๑๔๘/๑๒๒๖	
๒๔๖	นายสุรินทร์ เขียวชาญ	๘๓	๑๐	หันคา	หันคา	ชัยนาท	-	หัวเขา	เดิมบางนางบวช	สุพรรณบุรี	๑๔๖/๑๒๒๖	
๒๔๗	นายช้อน เขียวชาญ	๘๓	๑๐	หันคา	หันคา	ชัยนาท	-	หัวเขา	เดิมบางนางบวช	สุพรรณบุรี	๑๔๖/๑๒๒๖	
๒๔๘	นายคำอังก์ สมตัว	๗๓	๗	หัวเขา	เดิมบางนางบวช	สุพรรณบุรี	-	หัวเขา	เดิมบางนางบวช	สุพรรณบุรี	๑๓๘+๑๓๘.๑+๑๓๘+๑๔๐+๑๔๐+๑๔๕/๑๒๒๖	
๒๔๙	นางเนิ่น กาญจนสวัสดิ์	๗๔	๗	หัวเขา	เดิมบางนางบวช	สุพรรณบุรี	-	หัวเขา	เดิมบางนางบวช	สุพรรณบุรี	๑๖๕.๑/๑๒๒๖	
๒๕๐	นางอานวย อินทร์พันธ์	๗๕	๗	หัวเขา	เดิมบางนางบวช	สุพรรณบุรี	-	หัวเขา	เดิมบางนางบวช	สุพรรณบุรี	๑๖๕.๒/๑๒๒๖	
๒๕๑	นายชม นันทิพย์	๗๖	๗	หัวเขา	เดิมบางนางบวช	สุพรรณบุรี	-	หัวเขา	เดิมบางนางบวช	สุพรรณบุรี	๑๖๕.๓/๑๒๒๖	
๒๕๒	นางสาธิต กาทงักดี	๑๒๗	๕	หัวเขา	เดิมบางนางบวช	สุพรรณบุรี	-	หัวเขา	เดิมบางนางบวช	สุพรรณบุรี	๘/๑๒๔๔	

บัญชีรายชื่อเจ้าของที่ดินแม่ข่ายประกาศคณะกรรมการจัดรูปที่ดินกลาง

เรื่อง กำหนดให้ห้องที่ตำบลหัวเขา อำเภอเดิมบางนางบวช จังหวัดสุพรรณบุรี เป็นเขตโครงการจัดรูปที่ดิน พ.ศ.๒๕๖๗

ลำดับ	ชื่อ - สกุล	ที่อยู่				ที่ดินตั้งอยู่				หมายเลขแปลง จัดรูปที่ดิน	หมายเหตุ	
		เลขที่	หมู่ที่	ตำบล	อำเภอ	จังหวัด	หมู่ที่	ตำบล	อำเภอ			จังหวัด
๒๕๓	นางภัทรา คุ่มเงิน	๖๐/๑	๒	เดิมบาง	เดิมบางนางบวช	สุพรรณบุรี	-	หัวเขา	เดิมบางนางบวช	สุพรรณบุรี	๑๖๘/๑๒๕๖	
๒๕๔	นางดวงจิตร์ ศรีธนาภาพ	๓๕๓	๘	เขาพระ	เดิมบางนางบวช	สุพรรณบุรี	-	หัวเขา	เดิมบางนางบวช	สุพรรณบุรี	๑๘๙+๑๙๐/๑๐๔๖	
๒๕๕	นายเลียม ศรีเมธา	๒๓๘	๕	หัวเขา	เดิมบางนางบวช	สุพรรณบุรี	-	หัวเขา	เดิมบางนางบวช	สุพรรณบุรี	๑๙๙/๑๐๔๖	
๒๕๖	นายสมหมาย สังข์งาม	๑๒๓	๙	เขาพระ	เดิมบางนางบวช	สุพรรณบุรี	-	หัวเขา	เดิมบางนางบวช	สุพรรณบุรี	๑๙๙/๑๐๔๖	
๒๕๗	นางสุชาดา ฉลาดแพทย์	๒๓/๒	๓	นครชัยศรี	นครชัยศรี	นครปฐม	-	หัวเขา	เดิมบางนางบวช	สุพรรณบุรี	๑๙๙/๑๐๔๖	
๒๕๘	นางรำไพ เสวตนิมิตน์	๕๗/๗๑	-	แขวงจอมพล	เขตจตุจักร	กรุงเทพฯ	-	หัวเขา	เดิมบางนางบวช	สุพรรณบุรี	๑๙๓+๑๙๔+๑๙๕/๑๐๔๖	
๒๕๙	นางอนงค์ เนตรสุวรรณ	๖๖๕/๑	-	แขวงลาดยาว	เขตจตุจักร	กรุงเทพฯ	-	หัวเขา	เดิมบางนางบวช	สุพรรณบุรี	๑๙๖/๑๐๔๖	
๒๖๐	นายเสว ทองรอด และผู้ถือกรรมสิทธิ์รวม	๓๖	๑	หัวเขา	เดิมบางนางบวช	สุพรรณบุรี	-	หัวเขา	เดิมบางนางบวช	สุพรรณบุรี	๑๙๓/๑๐๔๖	
๒๖๑	นายพรพล อินทสมบุรณ์	๔๖/๑	๑	หัวเขา	เดิมบางนางบวช	สุพรรณบุรี	-	หัวเขา	เดิมบางนางบวช	สุพรรณบุรี	๑๕๘/๑๒๕๖	
๒๖๒	น.ส.บงอร นันทิพย์	๓๕/๕	๕	หัวเขา	เดิมบางนางบวช	สุพรรณบุรี	-	หัวเขา	เดิมบางนางบวช	สุพรรณบุรี	๑๕๙/๑๒๕๖	
๒๖๓	นายยิต นันทิพย์ และผู้ถือกรรมสิทธิ์รวม	๓๕/๓	๕	หัวเขา	เดิมบางนางบวช	สุพรรณบุรี	-	หัวเขา	เดิมบางนางบวช	สุพรรณบุรี	๑๖๑/๑๒๕๖	
๒๖๔	นางเกษร กลิ่นจันทร์	๙๑	-	แขวงราชบุรีบูรณะ	เขตราชบุรีบูรณะ	กรุงเทพฯ	-	หัวเขา	เดิมบางนางบวช	สุพรรณบุรี	๑๖๐/๑๒๕๖	
๒๖๕	นายศมาน มหิงษา และผู้ถือกรรมสิทธิ์รวม	๑๑	๕	หัวเขา	เดิมบางนางบวช	สุพรรณบุรี	-	หัวเขา	เดิมบางนางบวช	สุพรรณบุรี	๑๖๖/๑๒๕๖	
๒๖๖	นางนวม ทัตเกษร	๘/๑	๕	หัวเขา	เดิมบางนางบวช	สุพรรณบุรี	-	หัวเขา	เดิมบางนางบวช	สุพรรณบุรี	๒๓๗/๑๒๕๔+๑๖๔/๑๒๕๖	
๒๖๗	นางมะลิวรรณ อุตมเดชภักดิ์	๘๙	๒	เดิมบาง	เดิมบางนางบวช	สุพรรณบุรี	-	หัวเขา	เดิมบางนางบวช	สุพรรณบุรี	๑๖๖/๑๒๕๖	
๒๖๘	นางมะลิวรรณ อุตมเดชภักดิ์	๘๙	๒	เดิมบาง	เดิมบางนางบวช	สุพรรณบุรี	-	หัวเขา	เดิมบางนางบวช	สุพรรณบุรี	๑๖๖/๑๒๕๖	
๒๖๙	นายอสม สังข์งาม	๙๕/๓	๑	ปากน้ำ	เดิมบางนางบวช	สุพรรณบุรี	-	หัวเขา	เดิมบางนางบวช	สุพรรณบุรี	๑๖๖/๑๒๕๖	
๒๗๐	นายอสม สังข์งาม	๑๐๘/๒	๕	หัวเขา	เดิมบางนางบวช	สุพรรณบุรี	-	หัวเขา	เดิมบางนางบวช	สุพรรณบุรี	๑๖๖/๑๒๕๖	
๒๗๑	นายศสม สมด้ว	๑๐๘	๒	เดิมบาง	เดิมบางนางบวช	สุพรรณบุรี	-	หัวเขา	เดิมบางนางบวช	สุพรรณบุรี	๑๗๐/๑๒๕๖	
๒๗๒	นางสำอางค์ สมด้ว	๗๓	๗	หัวเขา	เดิมบางนางบวช	สุพรรณบุรี	-	หัวเขา	เดิมบางนางบวช	สุพรรณบุรี	๑๗๑/๑๒๕๖	
๒๗๓	นางพรทิพย์ บุรีสุวรรณ	๘๔	๗	เดิมบาง	เดิมบางนางบวช	สุพรรณบุรี	-	หัวเขา	เดิมบางนางบวช	สุพรรณบุรี	๑/๑๐๔๔+๑๙๑/๑๐๔๖	

บัญชีรายชื่อเจ้าของที่ดินแนบท้ายประกาศคณะกรรมการจัดรูปที่ดินกลาง

เรื่อง กำหนดให้ห้องที่ตำบลหัวเขา อำเภอเดิมบางนางบวช จังหวัดสุพรรณบุรี เป็นเขตโครงการจัดรูปที่ดิน พ.ศ.๒๕๖๗

ลำดับ	ชื่อ - สกุล	ที่อยู่				ที่ดินตั้งอยู่				หมายเลขแปลง		หมายเหตุ
		เลขที่	หมู่ที่	ตำบล	อำเภอ	จังหวัด	หมู่ที่	ตำบล	อำเภอ	จังหวัด	จัดรูปที่ดิน	
๒๓๔	นางนวน ทัดเกษร	๘/๑	๕	หัวเขา	เดิมบางนางบวช	สุพรรณบุรี	-	หัวเขา	เดิมบางนางบวช	สุพรรณบุรี	๒/๑๐๔๔	
๒๓๕	พันจันทน์ คุณคำ	๓๕	๕	หัวเขา	เดิมบางนางบวช	สุพรรณบุรี	-	หัวเขา	เดิมบางนางบวช	สุพรรณบุรี	๓/๑๐๔๔	
๒๓๖	พันตำรวจเอกสมชาย เขียวชาญ	๓๖-๓๗	๕	หัวเขา	เดิมบางนางบวช	สุพรรณบุรี	-	หัวเขา	เดิมบางนางบวช	สุพรรณบุรี	๓/๒+๓/๓/๑๐๔๔	
๒๓๗	นายดวง สัมชาม	๓๘	๕	หัวเขา	เดิมบางนางบวช	สุพรรณบุรี	-	หัวเขา	เดิมบางนางบวช	สุพรรณบุรี	๓/๑๐๔๔	
๒๓๘	นางลgun ขุมทอง	๓๙	๕	หัวเขา	เดิมบางนางบวช	สุพรรณบุรี	-	หัวเขา	เดิมบางนางบวช	สุพรรณบุรี	๓/๑๐๔๔	
๒๓๙	นางอนงค์ เนตรสุวรรณ	๖๒๕/๑	-	เขวงลาดยาว	เขตจตุจักร	กรุงเทพฯ	-	หัวเขา	เดิมบางนางบวช	สุพรรณบุรี	๓+๕/๑๐๔๔	
๒๔๐	นายวิรัตน์ จันทร์ลอย	๑๒๑	๙	เขาพระ	เดิมบางนางบวช	สุพรรณบุรี	-	หัวเขา	เดิมบางนางบวช	สุพรรณบุรี	๒/๑๒๒๕	
๒๔๑	นางกิ่ง นันทิพย์	๓๕/๓	๕	หัวเขา	เดิมบางนางบวช	สุพรรณบุรี	-	หัวเขา	เดิมบางนางบวช	สุพรรณบุรี	๒๒๐+๒๑๙/๑๐๔๖+๑/๑๒๒๕	
๒๔๒	นายเอกชัย เขียมภาภานันและผู้จัดการสิทธิ์	๑๖๕/๒	๕	สามชุก	สามชุก	สุพรรณบุรี	-	หัวเขา	เดิมบางนางบวช	สุพรรณบุรี	๒/๑๐๔๔	
๒๔๓	นายจันทน์ จันทร์ลอย และผู้จัดการสิทธิ์รวม	๓๕	๕	หัวเขา	เดิมบางนางบวช	สุพรรณบุรี	-	หัวเขา	เดิมบางนางบวช	สุพรรณบุรี	๑๑/๑๐๔๔	
๒๔๔	นางสำนวน ขุมทอง	๑๓๕/๑	๕	หัวเขา	เดิมบางนางบวช	สุพรรณบุรี	-	หัวเขา	เดิมบางนางบวช	สุพรรณบุรี	๑๓๗/๑๐๔๔	
๒๔๕	นางณัฐฤดี ทองณะวิวัฒน์	๑๓๕/๑	๕	หัวเขา	เดิมบางนางบวช	สุพรรณบุรี	-	หัวเขา	เดิมบางนางบวช	สุพรรณบุรี	๑๐/๑๐๔๔	
๒๔๖	นายสุชิน โพธิ์ทอง	๘๒๘	๔	เขาพระ	เดิมบางนางบวช	สุพรรณบุรี	-	หัวเขา	เดิมบางนางบวช	สุพรรณบุรี	๓+๕/๑๒๒๘	
๒๔๗	นางถวิล จันทร์ลอย	๑๑๕	๔	เขาพระ	เดิมบางนางบวช	สุพรรณบุรี	-	หัวเขา	เดิมบางนางบวช	สุพรรณบุรี	๒/๑๒๒๘	
๒๔๘	นางสงค์ แยมสมบูรณ์	๒๘๖	๔	สามแดง	เดิมบางนางบวช	สุพรรณบุรี	-	หัวเขา	เดิมบางนางบวช	สุพรรณบุรี	๑/๑๒๒๘	
๒๔๙	นายชวน เสาวรส และผู้จัดการสิทธิ์รวม	๑๘	๓	หัวเขา	เดิมบางนางบวช	สุพรรณบุรี	-	หัวเขา	เดิมบางนางบวช	สุพรรณบุรี	๑๖/๑๐๔๘	
๒๕๐	นายดำรง ราม่า	๔๕/๑	๓	หัวเขา	เดิมบางนางบวช	สุพรรณบุรี	-	หัวเขา	เดิมบางนางบวช	สุพรรณบุรี	๑๕/๑๐๔๘	
๒๕๑	นางสมหมาย เสาวรส	๙๒	๓	หัวเขา	เดิมบางนางบวช	สุพรรณบุรี	-	หัวเขา	เดิมบางนางบวช	สุพรรณบุรี	๑๕/๑๐๔๘	
๒๕๒	นางรัตนา วัชรไทย	๑๒๐	๒	หัวนา	เดิมบางนางบวช	สุพรรณบุรี	-	หัวเขา	เดิมบางนางบวช	สุพรรณบุรี	๑๒/๑๐๔๘	
๒๕๓	น.ส.ดวงพร โพธิ์ทอง	๙๙/๑	๒	เดิมบาง	เดิมบางนางบวช	สุพรรณบุรี	-	หัวเขา	เดิมบางนางบวช	สุพรรณบุรี	๑๑/๑๐๔๘	
๒๕๔	น.ส.ดารารัตน์ แจ่มแจ่ม	๒๑/๑	๓	หัวเขา	เดิมบางนางบวช	สุพรรณบุรี	-	หัวเขา	เดิมบางนางบวช	สุพรรณบุรี	๑๘/๑๐๔๘	

บัญชีรายชื่อเจ้าของที่ดินแนบท้ายประกาศคณะกรรมการจัดรูปที่ดินกลาง

เรื่อง กำหนดให้ถือที่ดินบ้านหัวเขา อำเภอเดิมบางนางบวช จังหวัดสุพรรณบุรี เป็นเขตโครงการจัดรูปที่ดิน พ.ศ.๒๕๖๗

ลำดับ	ชื่อ - สกุล	ที่อยู่			ที่ดินตั้งอยู่			หมายเลขแปลง		หมายเหตุ
		หมู่ที่	ตำบล	อำเภอ	จังหวัด	หมู่ที่	ตำบล	อำเภอ	จังหวัด	
๒๙๕	นายบุญชัย ศิลาเจริญ	๘	เขาพระ	เดิมบางนางบวช	สุพรรณบุรี	-	หัวเขา	เดิมบางนางบวช	สุพรรณบุรี	จัดรูปที่ดิน ๗/๑๒๔๖
๒๙๖	นางสำราญ สระคำ	๗	หัวเขา	เดิมบางนางบวช	สุพรรณบุรี	-	หัวเขา	เดิมบางนางบวช	สุพรรณบุรี	๒๑/๑๒๔๖
๒๙๗	นางอรุณี อินเฒ่า	๒	เขาท่าพระ	เมือง	ชัยนาท	-	หัวเขา	เดิมบางนางบวช	สุพรรณบุรี	๑๙+๒๐/๑๒๔๖
๒๙๘	นายสุภชัย เกิดแก้ว	๖	ท่าพี่เลี้ยง	เมือง	สุพรรณบุรี	-	หัวเขา	เดิมบางนางบวช	สุพรรณบุรี	๑๘/๑๒๔๖
๒๙๙	น.ส.สุศิริดา เกิดแก้ว	๒	เวียง	เชียงใหม่	เชียงใหม่	-	หัวเขา	เดิมบางนางบวช	สุพรรณบุรี	๑๗/๑๒๔๖
๓๐๐	น.ส.อำพร ศรีเมธา	๗	หัวเขา	เดิมบางนางบวช	สุพรรณบุรี	-	หัวเขา	เดิมบางนางบวช	สุพรรณบุรี	๕๑+๕๒/๑๒๔๖
๓๐๑	นายสุภัทร ไชยศิริโรจน์	๘	เขาพระ	เดิมบางนางบวช	สุพรรณบุรี	-	หัวเขา	เดิมบางนางบวช	สุพรรณบุรี	๕๑/๑๒๔๖
๓๐๒	นายสยาม ศรีเมธา และผู้ถือกรรมสิทธิ์รวม	๗	หัวเขา	เดิมบางนางบวช	สุพรรณบุรี	-	หัวเขา	เดิมบางนางบวช	สุพรรณบุรี	๕๓+๕๔/๑๒๔๖
๓๐๓	นางระยอง ศรีเมธา	๖	หัวเขา	เดิมบางนางบวช	สุพรรณบุรี	-	หัวเขา	เดิมบางนางบวช	สุพรรณบุรี	๕๔/๑๒๔๖
๓๐๔	นางศอย ศรีเมธา	๗	หัวเขา	เดิมบางนางบวช	สุพรรณบุรี	-	หัวเขา	เดิมบางนางบวช	สุพรรณบุรี	๘๗/๑๒๔๖
๓๐๕	นางศวย เข็มเงิน	๑๗	หัวเขา	เดิมบางนางบวช	สุพรรณบุรี	-	หัวเขา	เดิมบางนางบวช	สุพรรณบุรี	๘๗.๑/๑๒๔๖
๓๐๖	นางจันทร์เพ็ญ สมนัว	๑๗	หัวเขา	เดิมบางนางบวช	สุพรรณบุรี	-	หัวเขา	เดิมบางนางบวช	สุพรรณบุรี	๖/๑๒๔๖
๓๐๗	นางนาคยา ถังกิต	๒	เดิมบาง	เดิมบางนางบวช	สุพรรณบุรี	-	หัวเขา	เดิมบางนางบวช	สุพรรณบุรี	๑๐.๑/๑๒๔๖
๓๐๘	นายศุภชัย อ่อนสอาด	๒	เดิมบาง	เดิมบางนางบวช	สุพรรณบุรี	-	หัวเขา	เดิมบางนางบวช	สุพรรณบุรี	๑๐.๒/๑๒๔๖
๓๐๙	น.ส.นันทิภัท อ่อนสอาด	๒	เดิมบาง	เดิมบางนางบวช	สุพรรณบุรี	-	หัวเขา	เดิมบางนางบวช	สุพรรณบุรี	๑๐.๓/๑๒๔๖
๓๑๐	นางสองางค์ ชูเชิด	-	แขวงบางซื่อ	เขตบางซื่อ	กรุงเทพฯ	-	หัวเขา	เดิมบางนางบวช	สุพรรณบุรี	๑๔+๕๘/๑๒๔๖
๓๑๑	นายเรือ หอมยามเย็น	๗	หัวเขา	เดิมบางนางบวช	สุพรรณบุรี	-	หัวเขา	เดิมบางนางบวช	สุพรรณบุรี	๕๗/๑๒๔๖
๓๑๒	นายวิชัย ศิลาเจริญ	๗	ปลายนา	ศรีประจันต์	สุพรรณบุรี	-	หัวเขา	เดิมบางนางบวช	สุพรรณบุรี	๔๐/๑๐๔๖+๔/๑๒๔๖
๓๑๓	นางรัชฎี ศิลาเจริญ	๗	หัวเขา	เดิมบางนางบวช	สุพรรณบุรี	-	หัวเขา	เดิมบางนางบวช	สุพรรณบุรี	๔/๑๒๔๖
๓๑๔	น.ส.สงวน ศิลาเจริญ	๘	เขาพระ	เดิมบางนางบวช	สุพรรณบุรี	-	หัวเขา	เดิมบางนางบวช	สุพรรณบุรี	๑๖/๑๐๔๖
๓๑๕	นางกุหลาบ แสนเมือง	๗	หัวเขา	เดิมบางนางบวช	สุพรรณบุรี	-	หัวเขา	เดิมบางนางบวช	สุพรรณบุรี	๖/๑๒๔๕

บัญชีรายชื่อเจ้าของที่ดินแม่ข่ายประกาศคณะกรรมการจัดรูปที่ดินกลาง

เรื่อง กำหนดให้ห้องที่ตำบลห้วยขา อำเภอเดิมบางนางบวช จังหวัดสุพรรณบุรี เป็นเขตโครงการจัดรูปที่ดิน พ.ศ.๒๕๖๗

ลำดับ	ชื่อ - สกุล	ที่อยู่				ที่ดินตั้งอยู่				หมายเลขแปลง		หมายเหตุ
		เลขที่	หมู่ที่	ตำบล	อำเภอ	จังหวัด	หมู่ที่	ตำบล	อำเภอ	จังหวัด	จัดรูปที่ดิน	
๓๑๖	นายสม เข้มเงิน	๘๘	๗	ห้วยขา	เดิมบางนางบวช	สุพรรณบุรี	-	ห้วยขา	เดิมบางนางบวช	สุพรรณบุรี	๕+๗/๑๒๕๘	
๓๑๗	นายศักดิ์ เข้มเงิน	๒๔	๗	ห้วยขา	เดิมบางนางบวช	สุพรรณบุรี	-	ห้วยขา	เดิมบางนางบวช	สุพรรณบุรี	๒/๑๒๕๖	
๓๑๘	นายสุชัย สีลาเจริญ	๖๙๙/๑	๑	หันคา	หันคา	ชัยนาท	-	ห้วยขา	เดิมบางนางบวช	สุพรรณบุรี	๑/๑๒๕๖	
๓๑๙	นายสุชัย สีลาเจริญ	๖๙๙/๑	๑	หันคา	หันคา	ชัยนาท	-	ห้วยขา	เดิมบางนางบวช	สุพรรณบุรี	๑๗/๑๐๔๘	
๓๒๐	นางคำลำ เข้มเงิน	๙๕	๗	ห้วยขา	เดิมบางนางบวช	สุพรรณบุรี	-	ห้วยขา	เดิมบางนางบวช	สุพรรณบุรี	๑๓/๑๐๕๖	
๓๒๑	นายคำลำ เข้มเงิน รักษา	๒๗/๗	๗	ห้วยขา	เดิมบางนางบวช	สุพรรณบุรี	-	ห้วยขา	เดิมบางนางบวช	สุพรรณบุรี	๑๒/๑๐๕๖+๑๓/๑๐๔๘	
๓๒๒	นายอำนวย ใจมัน และผู้ถือกรรมสิทธิ์รวม	๓๙	๑	บ้านเขียน	หันคา	ชัยนาท	-	ห้วยขา	เดิมบางนางบวช	สุพรรณบุรี	๒๑/๑๐๔๘	
๓๒๓	นายดำรงค์ รักษา	๔๕/๑	๗	ห้วยขา	เดิมบางนางบวช	สุพรรณบุรี	-	ห้วยขา	เดิมบางนางบวช	สุพรรณบุรี	๒๐/๑๐๔๘	
๓๒๔	นางสำราญ รักษา	๙	๓	เดิมบาง	เดิมบางนางบวช	สุพรรณบุรี	-	ห้วยขา	เดิมบางนางบวช	สุพรรณบุรี	๑๙/๑๐๔๘	
๓๒๕	นางสุด ใจมัน	๒๗/๑	๗	ห้วยขา	เดิมบางนางบวช	สุพรรณบุรี	-	ห้วยขา	เดิมบางนางบวช	สุพรรณบุรี	๙/๑๒๕๖	
๓๒๖	นายสุชัย สีลาเจริญ	๖๙๙/๑	๑	หันคา	หันคา	ชัยนาท	-	ห้วยขา	เดิมบางนางบวช	สุพรรณบุรี	๑๖/๑๒๕๖	
๓๒๗	นายสุชัย สีลาเจริญ	๖๙๙/๑	๑	หันคา	หันคา	ชัยนาท	-	ห้วยขา	เดิมบางนางบวช	สุพรรณบุรี	๑๕/๑๒๕๖	
๓๒๘	นายชม เข้มเงิน และผู้ถือกรรมสิทธิ์รวม	๒๕	๓	เดิมบาง	เดิมบางนางบวช	สุพรรณบุรี	-	ห้วยขา	เดิมบางนางบวช	สุพรรณบุรี	๑๓/๑๒๕๖	
๓๒๙	นายชม เข้มเงิน และผู้ถือกรรมสิทธิ์รวม	๒๕	๓	เดิมบาง	เดิมบางนางบวช	สุพรรณบุรี	-	ห้วยขา	เดิมบางนางบวช	สุพรรณบุรี	๑๒/๑๒๕๖	
๓๓๐	นายไกรวุฒิ สัตถกาญจน์	๒๕๓/๖	๑	ท่าระหัด	เมือง	สุพรรณบุรี	-	ห้วยขา	เดิมบางนางบวช	สุพรรณบุรี	๑๑/๑๒๕๖	
๓๓๑	เด็กชายคณพท นุ่มดี	๒๕๐/๖๔๕	๓	บางปลา	บางพลี	สมุทรปราการ	-	ห้วยขา	เดิมบางนางบวช	สุพรรณบุรี	๘+๖๖/๑๒๕๖	
๓๓๒	นายกำพล ผาสุก	๑๙๕	๑๑	บ้านขวน	บ้านหนึ่งณรงค์	ชัยภูมิ	-	ห้วยขา	เดิมบางนางบวช	สุพรรณบุรี	๔๘/๑๒๕๖	
๓๓๓	นางพรรณศรีนีย์ เกิดสงกรานต์	๙๕/๑	๗	เดิมบาง	เดิมบางนางบวช	สุพรรณบุรี	-	ห้วยขา	เดิมบางนางบวช	สุพรรณบุรี	๔๗+๔๙/๑๒๕๖	
๓๓๔	น.ส.สิริวิมล รักซ้อน	๕๐๗	๘	เขาพระ	เดิมบางนางบวช	สุพรรณบุรี	-	ห้วยขา	เดิมบางนางบวช	สุพรรณบุรี	๑๐๒/๑๒๕๖	
๓๓๕	นายเล้ง รักซ้อน และผู้ถือกรรมสิทธิ์รวม	๕๐๗	๘	เขาพระ	เดิมบางนางบวช	สุพรรณบุรี	-	ห้วยขา	เดิมบางนางบวช	สุพรรณบุรี	๑๐๓+๑๐๓/๑๒๕๖	
๓๓๖	น.ส.วรลักษณ์ วุฒิพันธ์	๓๘๐	๒	สามชุก	สามชุก	สุพรรณบุรี	-	ห้วยขา	เดิมบางนางบวช	สุพรรณบุรี	๑๒๙/๑๒๕๖	

บัญชีรายชื่อเจ้าของที่ดินแม่ข่ายประกาศคณะกรรมการจัดรูปที่ดินกลาง

เรื่อง กำหนดให้ห้องที่ตำบลหัวเขา อำเภอเดิมบางนางบวช จังหวัดสุพรรณบุรี เป็นเขตโครงการจัดรูปที่ดิน พ.ศ.๒๕๖๗

ลำดับ	ชื่อ - สกุล	ที่อยู่			ที่ดินตั้งอยู่				หมายเหตุ		
		เลขที่	หมู่ที่	ตำบล	อำเภอ	จังหวัด	หมู่ที่	ตำบล	อำเภอ	จังหวัด	หมายเหตุ
๓๓๗	นางสมนึก เขียวชาญ	๗๑/๑	๓	เดิมบาง	เดิมบางนางบวช	สุพรรณบุรี	-	หัวเขา	เดิมบางนางบวช	สุพรรณบุรี	จัดรูปที่ดิน ๑๐๐/๑๒๕๖
๓๓๘	นางสมนึก เขียวชาญ และผู้ถือกรรมสิทธิ์รวม	๗๑/๑	๓	เดิมบาง	เดิมบางนางบวช	สุพรรณบุรี	-	หัวเขา	เดิมบางนางบวช	สุพรรณบุรี	๑๙๔/๑๒๕๖
๓๓๙	นางสุชาดา แดงทอง	๗๘/๑	๗	หัวเขา	เดิมบางนางบวช	สุพรรณบุรี	-	หัวเขา	เดิมบางนางบวช	สุพรรณบุรี	๑๒๕/๑๒๕๖
๓๔๐	น.ส.จารุทัศน์ แจ่มแจ้ง	๔๓๘	๒	บ่อพลับ	เมือง	นครปฐม	-	หัวเขา	เดิมบางนางบวช	สุพรรณบุรี	๑๓๐/๑๒๕๖
๓๔๑	นางเสถียร แจ่มแจ้ง	๘๖	๒	บ่อพลับ	เมือง	นครปฐม	-	หัวเขา	เดิมบางนางบวช	สุพรรณบุรี	๑๓๑.๑/๑๒๕๖
๓๔๒	นางเสถียร แจ่มแจ้ง	๘๖	๒	บ่อพลับ	เมือง	นครปฐม	-	หัวเขา	เดิมบางนางบวช	สุพรรณบุรี	๑๓๑/๑๒๕๖
๓๔๓	นางจุฑามาศ วงษ์สุวรรณ	๙๒	๒	เดิมบาง	เดิมบางนางบวช	สุพรรณบุรี	-	หัวเขา	เดิมบางนางบวช	สุพรรณบุรี	๑๓๖+๑๓๗/๑๒๕๖
๓๔๔	นางสีดา เข็มเงิน	๔๕	-	แขวงบางชัน	เขตนครปฐม	กรุงเทพฯ	-	หัวเขา	เดิมบางนางบวช	สุพรรณบุรี	๑๙๗/๑๒๕๖
๓๔๕	นายสำเนียง เข็มเงิน	๑๐๕	๑	หัวเขา	เดิมบางนางบวช	สุพรรณบุรี	-	หัวเขา	เดิมบางนางบวช	สุพรรณบุรี	๑๒๘+๑๓๓+๑๓๔/๑๒๕๖
๓๔๖	นายชำนาญ นุ่มดี	๒๗	-	แขวงดินแดง	เขตดินแดง	กรุงเทพฯ	-	หัวเขา	เดิมบางนางบวช	สุพรรณบุรี	๙+๒๕/๑๒๕๖
๓๔๗	นายสยาม ศรีไมรา และผู้ถือกรรมสิทธิ์รวม	๙๓	๗	หัวเขา	เดิมบางนางบวช	สุพรรณบุรี	-	หัวเขา	เดิมบางนางบวช	สุพรรณบุรี	๒๒+๒๓/๑๒๕๖
๓๔๘	นางจริยา ผาสุก	๕๓๑-๕๓๓	๘	เขาพระ	เดิมบางนางบวช	สุพรรณบุรี	-	หัวเขา	เดิมบางนางบวช	สุพรรณบุรี	๒๔/๑๒๕๖
๓๔๙	น.ส.กนกกาญจน์ ผาสุก	๕๓๑-๕๓๓	๘	เขาพระ	เดิมบางนางบวช	สุพรรณบุรี	-	หัวเขา	เดิมบางนางบวช	สุพรรณบุรี	๕๐/๑๒๕๖
๓๕๐	นายโพธิ์ ศรีทุ่งเทพฯ	๑๙	๗	หัวเขา	เดิมบางนางบวช	สุพรรณบุรี	-	หัวเขา	เดิมบางนางบวช	สุพรรณบุรี	๘๙+๙๐/๑๒๕๖
๓๕๑	นายใจ ผาสุก และผู้ถือกรรมสิทธิ์รวม	๖๒	๗	หัวเขา	เดิมบางนางบวช	สุพรรณบุรี	-	หัวเขา	เดิมบางนางบวช	สุพรรณบุรี	๙๑+๙๒+๙๓+๘๘.๑/๑๒๕๖
๓๕๒	นางสายบัว ศรีไมรา	๖๘/๑	๗	หัวเขา	เดิมบางนางบวช	สุพรรณบุรี	-	หัวเขา	เดิมบางนางบวช	สุพรรณบุรี	๙๔+๙๕+๙๖/๑๒๕๖
๓๕๓	นางปิ่น เขียวชาญ	๕๗/๑	๗	หัวเขา	เดิมบางนางบวช	สุพรรณบุรี	-	หัวเขา	เดิมบางนางบวช	สุพรรณบุรี	๙๗+๙๘/๑๒๕๖
๓๕๔	นายสิงห์ เขียวชาญ และผู้ถือกรรมสิทธิ์รวม	๕๗/๑	๗	หัวเขา	เดิมบางนางบวช	สุพรรณบุรี	-	หัวเขา	เดิมบางนางบวช	สุพรรณบุรี	๙๙/๑๒๕๖
๓๕๕	นางระวีง แก้วเนตร	๘๙	๗	หัวเขา	เดิมบางนางบวช	สุพรรณบุรี	-	หัวเขา	เดิมบางนางบวช	สุพรรณบุรี	๘๘.๒/๑๒๕๖
๓๕๖	นางระวีง แก้วเนตร	๘๙	๗	หัวเขา	เดิมบางนางบวช	สุพรรณบุรี	-	หัวเขา	เดิมบางนางบวช	สุพรรณบุรี	๘๘/๑๒๕๖
๓๕๗	นางระวีง แก้วเนตร	๘๙	๗	หัวเขา	เดิมบางนางบวช	สุพรรณบุรี	-	หัวเขา	เดิมบางนางบวช	สุพรรณบุรี	๘๘.๓/๑๒๕๖

บัญชีรายชื่อเจ้าของที่ดินแม่ข่ายประกาศคณะกรรมการจัดรูปที่ดินกลาง

เรื่อง กำหนดให้ท้องที่ตำบลหัวเขา อำเภอเดิมบางนางบวช จังหวัดสุพรรณบุรี เป็นเขตโครงการจัดรูปที่ดิน พ.ศ.๒๕๖๗

ลำดับ	ชื่อ - สกุล	ที่อยู่			ที่ดินตั้งอยู่				หมายเลขแปลง		หมายเหตุ
		หมู่ที่	ตำบล	อำเภอ	จังหวัด	หมู่ที่	ตำบล	อำเภอ	จังหวัด	จัดรูปที่ดิน	
๓๔๘	น.ส.วิเชียร อ่อนสอาด	๒	เดิมบาง	เดิมบางนางบวช	สุพรรณบุรี	-	หัวเขา	เดิมบางนางบวช	สุพรรณบุรี	๑๒๗/๑๒๔๖	
๓๔๙	นางสุนี สิตถากุล	๘	เขาพระ	เดิมบางนางบวช	สุพรรณบุรี	-	หัวเขา	เดิมบางนางบวช	สุพรรณบุรี	๓๐/๑๒๔๖	
๓๕๐	ด.ช.วิฑูรย์ กิตติพิบูล	-	เขาวงบางโคก	เขตบางคอแหลม	กรุงเทพฯ	-	หัวเขา	เดิมบางนางบวช	สุพรรณบุรี	๔๐/๑๒๔๖	
๓๕๑	นายเล็ง รักช้อน และผู้ถือกรรมสิทธิ์ร่วม	๘	เขาพระ	เดิมบางนางบวช	สุพรรณบุรี	-	หัวเขา	เดิมบางนางบวช	สุพรรณบุรี	๔๑/๑๒๔๖	
๓๕๒	น.ส.สมเกียรติ นาคอก และผู้ถือกรรมสิทธิ์ร่วม	๑	เดิมบาง	เดิมบางนางบวช	สุพรรณบุรี	-	หัวเขา	เดิมบางนางบวช	สุพรรณบุรี	๑๐๖/๑๒๔๖	
๓๕๓	นางทองหลอม สุขสวัสดิ์	๒	เดิมบาง	เดิมบางนางบวช	สุพรรณบุรี	-	หัวเขา	เดิมบางนางบวช	สุพรรณบุรี	๑๒๐+๑๓๔/๑๒๔๖	
๓๕๔	นางละมัย ทองดี	๒	ปากน้ำ	เดิมบางนางบวช	สุพรรณบุรี	-	หัวเขา	เดิมบางนางบวช	สุพรรณบุรี	๑๒๗+๑๓๘/๑๒๔๖	
๓๕๕	นางพระศมีย์ เกิดสงกรานต์	๗	เดิมบาง	เดิมบางนางบวช	สุพรรณบุรี	-	หัวเขา	เดิมบางนางบวช	สุพรรณบุรี	๒๗+๒๘/๑๒๔๖	
๓๕๖	นายณัฐวุฒิ โพธิ์ทอง	๒	เดิมบาง	เดิมบางนางบวช	สุพรรณบุรี	-	หัวเขา	เดิมบางนางบวช	สุพรรณบุรี	๒๙/๑๒๔๖	
๓๕๗	นายศอย เขียวชาญ	๗	หัวเขา	เดิมบางนางบวช	สุพรรณบุรี	-	หัวเขา	เดิมบางนางบวช	สุพรรณบุรี	๔๖/๑๒๔๖	
๓๕๘	นายรัง เขียวชาญ	๗	หัวเขา	เดิมบางนางบวช	สุพรรณบุรี	-	หัวเขา	เดิมบางนางบวช	สุพรรณบุรี	๔๕+๔๕/๑๒๔๖	
๓๕๙	นายอำพน สุขใจ	๗	หัวเขา	เดิมบางนางบวช	สุพรรณบุรี	-	หัวเขา	เดิมบางนางบวช	สุพรรณบุรี	๔๗/๑๒๔๖	
๓๖๐	นางคำวัลย์ สุขใจ	๗	หัวเขา	เดิมบางนางบวช	สุพรรณบุรี	-	หัวเขา	เดิมบางนางบวช	สุพรรณบุรี	๔๖/๑๒๔๖	
๓๖๑	นายเล็ง รักช้อน และผู้ถือกรรมสิทธิ์ร่วม	๘	เขาพระ	เดิมบางนางบวช	สุพรรณบุรี	-	หัวเขา	เดิมบางนางบวช	สุพรรณบุรี	๑๐๘/๑๒๔๖	
๓๖๒	นางจินดา คล้ายทอง	๗	หัวเขา	เดิมบางนางบวช	สุพรรณบุรี	-	หัวเขา	เดิมบางนางบวช	สุพรรณบุรี	๑๒๖/๑๒๔๖	
๓๖๓	นางสำอาง บุญอินทร์	๗	หัวเขา	เดิมบางนางบวช	สุพรรณบุรี	-	หัวเขา	เดิมบางนางบวช	สุพรรณบุรี	๑๒๔.๒/๑๒๔๖	
๓๖๔	นางสำอาง บุญอินทร์	๗	หัวเขา	เดิมบางนางบวช	สุพรรณบุรี	-	หัวเขา	เดิมบางนางบวช	สุพรรณบุรี	๑๒๔.๒/๑๒๔๖	
๓๖๕	น.ส.ปัทมา บุญอินทร์	๗	หัวเขา	เดิมบางนางบวช	สุพรรณบุรี	-	หัวเขา	เดิมบางนางบวช	สุพรรณบุรี	๑๒๓/๑๒๔๖	
๓๖๖	น.ส.สมนึก ศรีไมรา และผู้ถือกรรมสิทธิ์ร่วม	๓	เดิมบาง	เดิมบางนางบวช	สุพรรณบุรี	-	หัวเขา	เดิมบางนางบวช	สุพรรณบุรี	๑๒๒/๑๒๔๖	
๓๖๗	นายมานะ ศรีไมรา	๓	เดิมบาง	เดิมบางนางบวช	สุพรรณบุรี	-	หัวเขา	เดิมบางนางบวช	สุพรรณบุรี	๑๒๒/๑๒๔๖	
๓๖๘	นางสำรวม ยอดไม้งาม	๒	เดิมบาง	เดิมบางนางบวช	สุพรรณบุรี	-	หัวเขา	เดิมบางนางบวช	สุพรรณบุรี	๑๒๑/๑๒๔๖	

ลำดับ	ชื่อ - สกุล	ที่อยู่				ที่ดินตั้งอยู่				หมายเลขแปลง	หมายเหตุ	
		เลขที่	หมู่ที่	ตำบล	อำเภอ	จังหวัด	หมู่ที่	ตำบล	อำเภอ			จังหวัด
๓๘๙	นางพัชริน กิตติคุณกุล และผู้ถือกรรมสิทธิ์รวม	๕๙๙/๑๔๗	-	แขวงบางโคก	เขตบางคอแหลม	กรุงเทพฯ	-	หัวเขา	เดิมบางนางบวช	สุพรรณบุรี	จัดรูปที่ดิน	
๓๘๐	นายสุชาติสาร เมตตาประชารักษ์ และผู้ถือกรรมสิทธิ์	๑๐๙	๑๑	บ้านเสียน	หันคา	ชัยนาท	-	หัวเขา	เดิมบางนางบวช	สุพรรณบุรี	๓๕+๓๔/๑๒๕๖	
๓๘๑	น.ส.ภัทรา ภัทรภักดี	๔๓๓	๘	เขาพระ	เดิมบางนางบวช	สุพรรณบุรี	-	หัวเขา	เดิมบางนางบวช	สุพรรณบุรี	๓๖/๑๒๕๖	
๓๘๒	นายเล้ง รักซ้อน	๕๐๗	๘	เขาพระ	เดิมบางนางบวช	สุพรรณบุรี	-	หัวเขา	เดิมบางนางบวช	สุพรรณบุรี	๓๗/๑๒๕๖	
๓๘๓	ร.ต.ปรางค์ จันทระเยี่ยม และผู้ถือกรรมสิทธิ์รวม	๕๑	๗	ไร่ชิง	สามพราน	นครปฐม	-	หัวเขา	เดิมบางนางบวช	สุพรรณบุรี	๑๐๕+๑๐๕.๑/๑๒๕๖	
๓๘๔	ร.ต.ปรางค์ จันทระเยี่ยม และผู้ถือกรรมสิทธิ์รวม	๑๒	๗	ไร่ชิง	สามพราน	นครปฐม	-	หัวเขา	เดิมบางนางบวช	สุพรรณบุรี	๓๘+๑๐๗+๑๐๘/๑๒๕๖	
๓๘๕	นายประจักษ์ แซ่ม้อย	๑๕๒	๘	เดิมบาง	เดิมบางนางบวช	สุพรรณบุรี	-	หัวเขา	เดิมบางนางบวช	สุพรรณบุรี	๑๑๕+๑๑๕+๑๑๖/๑๒๕๖	
๓๘๖	นายประจักษ์ แซ่ม้อย และผู้ถือกรรมสิทธิ์รวม	๑๕๒	๘	เดิมบาง	เดิมบางนางบวช	สุพรรณบุรี	-	หัวเขา	เดิมบางนางบวช	สุพรรณบุรี	๑๑๕/๑๒๕๖	
๓๘๗	นายจินดา คล้ายทอง	๗๘/๑	๗	หัวเขา	เดิมบางนางบวช	สุพรรณบุรี	-	หัวเขา	เดิมบางนางบวช	สุพรรณบุรี	๑๒๔.๑/๑๒๕๖	
๓๘๘	นางทองหลอม สุขสวัสดิ์	๑๓๑/๑	๒	เดิมบาง	เดิมบางนางบวช	สุพรรณบุรี	-	หัวเขา	เดิมบางนางบวช	สุพรรณบุรี	๑๒๐.๑/๑๒๕๖	
๓๘๙	นายสุพา ปัวประเสริฐ	๙๙/๔๐	-	แขวงบางซื่อ	เขตบางพลัด	กรุงเทพฯ	-	หัวเขา	เดิมบางนางบวช	สุพรรณบุรี	๑๒๘/๑๐๔๔	
๓๙๐	น.ส.ศรีณีย์พร ชูสวัสดิ์	๒๓๐	-	แขวงบางพลัด	เขตบางพลัด	กรุงเทพฯ	-	หัวเขา	เดิมบางนางบวช	สุพรรณบุรี	๑๒๘/๑๐๔๔	
๓๙๑	น.ส.สมณีย์พร ทัดเกษร	๑๔๒	๖	หัวเขา	เดิมบางนางบวช	สุพรรณบุรี	-	หัวเขา	เดิมบางนางบวช	สุพรรณบุรี	๑๐/๑๐๔๑	
๓๙๒	นายกัมพลึง หับมา	๒๙/๑	๘	หัวเขา	เดิมบางนางบวช	สุพรรณบุรี	-	หัวเขา	เดิมบางนางบวช	สุพรรณบุรี	๑๗๖.๑/๑๐๔๔	
๓๙๓	นายภามิล หับมา	๒๙/๑	๘	หัวเขา	เดิมบางนางบวช	สุพรรณบุรี	-	หัวเขา	เดิมบางนางบวช	สุพรรณบุรี	๑๗๖.๒/๑๐๔๔	
๓๙๔	นายภามิล หับมา	๒๙/๑	๘	หัวเขา	เดิมบางนางบวช	สุพรรณบุรี	-	หัวเขา	เดิมบางนางบวช	สุพรรณบุรี	๑๗๖.๓/๑๐๔๔	
๓๙๕	นางสุพา ปัวประเสริฐ	๓๗/๒	๘	หัวเขา	เดิมบางนางบวช	สุพรรณบุรี	-	หัวเขา	เดิมบางนางบวช	สุพรรณบุรี	๑๔๔/๑๐๔๔	
๓๙๖	นางสมปิติ พงษ์มาลี	๑๐	๑๑	หัวเขา	เดิมบางนางบวช	สุพรรณบุรี	-	หัวเขา	เดิมบางนางบวช	สุพรรณบุรี	๑๓๕/๑๐๔๔	
๓๙๗	นางข้าเมือง มีสุข	๔๖	๑	หัวเขา	เดิมบางนางบวช	สุพรรณบุรี	-	หัวเขา	เดิมบางนางบวช	สุพรรณบุรี	๑๓๑/๑๐๔๔	
๓๙๘	นางข้าเมือง มีสุข	๔๖	๑	หัวเขา	เดิมบางนางบวช	สุพรรณบุรี	-	หัวเขา	เดิมบางนางบวช	สุพรรณบุรี	๑๓๒/๑๐๔๔	
๓๙๙	นายสืบเนียง ทองรอด	๔๙	๖	เขาพระ	เดิมบางนางบวช	สุพรรณบุรี	-	หัวเขา	เดิมบางนางบวช	สุพรรณบุรี	๑๐๐/๑๐๔๔	

บัญชีรายชื่อเจ้าของที่ดินแนบท้ายประกาศคณะกรรมการจัดรูปที่ดินกลาง

เรื่อง กำหนดให้ห้องที่ตำบลหัวเขา อำเภอเดิมบางนางบวช จังหวัดสุพรรณบุรี เป็นเขตโครงการจัดรูปที่ดิน พ.ศ.๒๕๖๗

ลำดับ	ชื่อ - สกุล	ที่อยู่				ที่ดินตั้งอยู่				หมายเลขแปลง		หมายเหตุ
		เลขที่	หมู่ที่	ตำบล	อำเภอ	จังหวัด	หมู่ที่	ตำบล	อำเภอ	จังหวัด	จัดรูปที่ดิน	
๔๐๐	นายสมจิตต์ กลิ่นหอม และผู้ถือกรรมสิทธิ์รวม	๙๙/๑	๕	หัวเขา	เดิมบางนางบวช	สุพรรณบุรี	-	หัวเขา	เดิมบางนางบวช	สุพรรณบุรี	๘๙+๑๒๔+๑๒๕/๑๐๔๔	
๔๐๑	นางเกษร ยี่มสุข	๙๙/๑	๕	หัวเขา	เดิมบางนางบวช	สุพรรณบุรี	-	หัวเขา	เดิมบางนางบวช	สุพรรณบุรี	๘๘/๑๐๔๔	
๔๐๒	นางสำเนียง อยู่เย็นเป็นสุข	๕๓	๑๑	หัวเขา	เดิมบางนางบวช	สุพรรณบุรี	-	หัวเขา	เดิมบางนางบวช	สุพรรณบุรี	๗๕/๑๐๔๔	
๔๐๓	นายอุไร อยู่เย็นเป็นสุข	๕๓	๑๑	หัวเขา	เดิมบางนางบวช	สุพรรณบุรี	-	หัวเขา	เดิมบางนางบวช	สุพรรณบุรี	๕๒/๑๐๔๔	
๔๐๔	นายอุไร อยู่เย็นเป็นสุข	๕๓	๑๑	หัวเขา	เดิมบางนางบวช	สุพรรณบุรี	-	หัวเขา	เดิมบางนางบวช	สุพรรณบุรี	๕๓/๑๐๔๔	
๔๐๕	นางศรีประยูร น้าทิพย์	๓	๕	หัวเขา	เดิมบางนางบวช	สุพรรณบุรี	-	หัวเขา	เดิมบางนางบวช	สุพรรณบุรี	๔๗+๕๘+๕๙/๑๐๔๔	
๔๐๖	นางจันทน์ คุณคำ	๗๕	๕	หัวเขา	เดิมบางนางบวช	สุพรรณบุรี	-	หัวเขา	เดิมบางนางบวช	สุพรรณบุรี	๒๗+๒๘+๒๙/๑๐๔๔	
๔๐๗	นายเสถียร ศรีประสิทธิ์ และผู้ถือกรรมสิทธิ์รวม	๓๓	๑๑	หัวเขา	เดิมบางนางบวช	สุพรรณบุรี	-	หัวเขา	เดิมบางนางบวช	สุพรรณบุรี	๑๒/๑๐๔๔	
๔๐๘	นางดาวเรือง ศรีโมรา	๗๖/๑	๕	หัวเขา	เดิมบางนางบวช	สุพรรณบุรี	-	หัวเขา	เดิมบางนางบวช	สุพรรณบุรี	๑๓/๑๐๔๔	
๔๐๙	นางดาวเรือง ศรีโมรา	๗๖/๒	๕	หัวเขา	เดิมบางนางบวช	สุพรรณบุรี	-	หัวเขา	เดิมบางนางบวช	สุพรรณบุรี	๑๔/๑๐๔๔	
๔๑๐	นางวัน เอกอิน	๑๑	๑๑	หัวเขา	เดิมบางนางบวช	สุพรรณบุรี	-	หัวเขา	เดิมบางนางบวช	สุพรรณบุรี	๑๗/๑๐๔๔	
๔๑๑	นายสมหมาย สังข์งาม	๑๒๓	๘	หัวเขา	เดิมบางนางบวช	สุพรรณบุรี	-	หัวเขา	เดิมบางนางบวช	สุพรรณบุรี	๙๕+๙๖/๑๐๔๔	
๔๑๒	นายอรุณ สังข์งาม	๒๙/๒	๘	หัวเขา	เดิมบางนางบวช	สุพรรณบุรี	-	หัวเขา	เดิมบางนางบวช	สุพรรณบุรี	๒๑+๒๐๒+๒๐๓+๒๐๔/๑๐๔๔	
๔๑๓	นายกรีฑ จันทร์ค้อย และผู้ถือกรรมสิทธิ์รวม	๑๐๓/๑	๕	หัวเขา	เดิมบางนางบวช	สุพรรณบุรี	-	หัวเขา	เดิมบางนางบวช	สุพรรณบุรี	๙๕/๑๐๔๔	
๔๑๔	นายสมาน จำปาทอง	๑๓	๓	สามชุก	สามชุก	สุพรรณบุรี	-	หัวเขา	เดิมบางนางบวช	สุพรรณบุรี	๓๑/๑๐๔๔	
๔๑๕	นายอรุณ ชาติศิริ	๕	๕	หัวเขา	เดิมบางนางบวช	สุพรรณบุรี	-	หัวเขา	เดิมบางนางบวช	สุพรรณบุรี	๓๗/๑๐๔๔	
๔๑๖	นางสุรินทร์ รัตนศิริแสงโชติ	๒	๕	ปากช่อง	ปากช่อง	นครราชสีมา	-	หัวเขา	เดิมบางนางบวช	สุพรรณบุรี	๕๐+๑๙๙+๒๐๐+๒๐๑/๑๐๔๔	
๔๑๗	นางนุริยะ มะตา	๒๒	๑๔	บางบัวทอง	บางบัวทอง	นนทบุรี	-	หัวเขา	เดิมบางนางบวช	สุพรรณบุรี	๙๒+๙๘/๑๐๔๔	
๔๑๘	นางเฉลี ทองรอด และผู้ถือกรรมสิทธิ์รวม	๔๙	๖	เขาพระ	เดิมบางนางบวช	สุพรรณบุรี	-	หัวเขา	เดิมบางนางบวช	สุพรรณบุรี	๕๑+๗๒+๗๐/๑๐๔๔	
๔๑๙	นางพิน สระคำ	๘๘	๕	หัวเขา	เดิมบางนางบวช	สุพรรณบุรี	-	หัวเขา	เดิมบางนางบวช	สุพรรณบุรี	๗๓+๗๔/๑๐๔๔	
๔๒๐	นางรัชดา ประภาสวัสดิ์	๑๐๙	๕	หัวเขา	เดิมบางนางบวช	สุพรรณบุรี	-	หัวเขา	เดิมบางนางบวช	สุพรรณบุรี		

บัญชีรายชื่อเจ้าของที่ดินแม่ข่ายประกาศคณะกรรมการจัดรูปที่ดินกลาง

เรื่อง กำหนดให้ผู้ที่กำกับดูแล อำเภอเดิมบางนางบวช จังหวัดสุพรรณบุรี เป็นเขตโครงการจัดรูปที่ดิน พ.ศ.๒๕๖๗

ลำดับ	ชื่อ - สกุล	ที่อยู่			ที่ดินตั้งอยู่			หมายเลขแปลง	หมายเหตุ		
		หมู่ที่	ตำบล	อำเภอ	จังหวัด	หมู่ที่	ตำบล			อำเภอ	จังหวัด
๔๒๑	นางสมศักดิ์ ศรีพุดทอง	๑๐๙	หัวเขา	เดิมบางนางบวช	สุพรรณบุรี	-	หัวเขา	เดิมบางนางบวช	สุพรรณบุรี	๙๐-๑๐๖/๑๐๔๔	
๔๒๒	นางสมศรี ทัณมา	๔๑/๑	หัวเขา	เดิมบางนางบวช	สุพรรณบุรี	-	หัวเขา	เดิมบางนางบวช	สุพรรณบุรี	๖๙+๗๑+๙๑+๙๙+๑๐๑+๑๐๓+๑๐๓/๑๐๔๔	
๔๒๓	นายทิม นาทิพย์	๗	หัวเขา	เดิมบางนางบวช	สุพรรณบุรี	-	หัวเขา	เดิมบางนางบวช	สุพรรณบุรี	๑๓๓/๑๐๔๔	
๔๒๔	นางอง นาทิพย์	๖๔	หัวเขา	เดิมบางนางบวช	สุพรรณบุรี	-	หัวเขา	เดิมบางนางบวช	สุพรรณบุรี	๑๒๖/๑๐๔๔	
๔๒๕	นายพูน สัตลาด และผู้ถือกรรมสิทธิ์รวม	๔๓/๑	บางตลาด	ปากเกร็ด	นนทบุรี	-	หัวเขา	เดิมบางนางบวช	สุพรรณบุรี	๘๗/๑๐๔๔	
๔๒๖	นายละมัย สัตลาด	๔๓/๑	บางตลาด	ปากเกร็ด	นนทบุรี	-	หัวเขา	เดิมบางนางบวช	สุพรรณบุรี	๗๖/๑๐๔๔	
๔๒๗	นายวิเชียร สาธุพันธุ์ และผู้ถือกรรมสิทธิ์รวม	๗๕	หัวเขา	เดิมบางนางบวช	สุพรรณบุรี	-	หัวเขา	เดิมบางนางบวช	สุพรรณบุรี	๓๒/๑๐๔๔	
๔๒๘	นายวิเชียร สาธุพันธุ์	๗๕	หัวเขา	เดิมบางนางบวช	สุพรรณบุรี	-	หัวเขา	เดิมบางนางบวช	สุพรรณบุรี	๓๐/๑๐๔๔	
๔๒๙	นายประสาน เมฆฉาย และผู้ถือกรรมสิทธิ์รวม	๒๒๔	หัวเขา	เดิมบางนางบวช	สุพรรณบุรี	-	หัวเขา	เดิมบางนางบวช	สุพรรณบุรี	๓๕+๓๖/๑๐๔๔	
๔๓๐	นางสมควร สังข์งาม	๑๑๘/๑	หัวเขา	เดิมบางนางบวช	สุพรรณบุรี	-	หัวเขา	เดิมบางนางบวช	สุพรรณบุรี	๓๓/๑๐๔๔	
๔๓๑	น.ส.รวดี ศรีสุข	๒๒๔/๑	หัวเขา	เดิมบางนางบวช	สุพรรณบุรี	-	หัวเขา	เดิมบางนางบวช	สุพรรณบุรี	๓๓/๑๐๔๔	
๔๓๒	นางสมควร สังข์งาม และผู้ถือกรรมสิทธิ์รวม	๒๒๔/๑	หัวเขา	เดิมบางนางบวช	สุพรรณบุรี	-	หัวเขา	เดิมบางนางบวช	สุพรรณบุรี	๑๒๖+๑๒๗+๑๒๘+๑๒๙/๑๐๔๔	
๔๓๓	นางสมศรี วิจิตรศิริ	๔๑	แขวงทุ่งสองห้อง	เขตหลักสี่	กรุงเทพฯ	-	หัวเขา	เดิมบางนางบวช	สุพรรณบุรี	๘๖/๑๐๔๔	
๔๓๔	นายปลั่ง กลิ่นหอม	๗๑/๒	หัวเขา	เดิมบางนางบวช	สุพรรณบุรี	-	หัวเขา	เดิมบางนางบวช	สุพรรณบุรี	๗๗/๑๐๔๔	
๔๓๕	นางบุญส่ง ทัพนิม	๖๖/๑	เขาพระ	เดิมบางนางบวช	สุพรรณบุรี	-	หัวเขา	เดิมบางนางบวช	สุพรรณบุรี	๑๘๐+๑๙๘/๑๐๔๔	
๔๓๖	ส.ศรรจิต ยิ้มแย้ม	๙๙	หัวเขา	เดิมบางนางบวช	สุพรรณบุรี	-	หัวเขา	เดิมบางนางบวช	สุพรรณบุรี	๑๔/๑๐๔๒	
๔๓๗	นายอิงกูร แซ่มกลิ่น	๖๘๗	แขวงดินแดง	เขตดินแดง	กรุงเทพฯ	-	หัวเขา	เดิมบางนางบวช	สุพรรณบุรี	๑.๑+๑.๖/๑๐๔๒	
๔๓๘	น.ส.ดอกอ้อ แซ่มกลิ่น	๒๔	หัวเขา	เดิมบางนางบวช	สุพรรณบุรี	-	หัวเขา	เดิมบางนางบวช	สุพรรณบุรี	๒/๑๐๔๒	
๔๓๙	นายนา น้าแก้ว	๙	หัวเขา	เดิมบางนางบวช	สุพรรณบุรี	-	หัวเขา	เดิมบางนางบวช	สุพรรณบุรี	๓/๑๐๔๒	
๔๔๐	นางระวีเย็บ น้าแก้ว	๑๒๖	หัวเขา	เดิมบางนางบวช	สุพรรณบุรี	-	หัวเขา	เดิมบางนางบวช	สุพรรณบุรี	๔/๑๐๔๒	
๔๔๑	นายแสวง น้าแก้ว	๔	หัวเขา	เดิมบางนางบวช	สุพรรณบุรี	-	หัวเขา	เดิมบางนางบวช	สุพรรณบุรี		

บัญชีรายชื่อเจ้าของที่ดินแบบท้ายประกาศคณะกรรมการจัดรูปที่ดินกลาง

เรื่อง กำหนดให้ห้องที่ตำบลหัวเขา อำเภอเดิมบางนางบวช จังหวัดสุพรรณบุรี เป็นเขตโครงการจัดรูปที่ดิน พ.ศ.๒๕๖๗

ลำดับ	ชื่อ - สกุล	ที่อยู่				ที่ดินตั้งอยู่				หมายเลขแปลง		หมายเหตุ
		เลขที่	หมู่ที่	ตำบล	อำเภอ	จังหวัด	หมู่ที่	ตำบล	อำเภอ	จังหวัด	จัดรูปที่ดิน	
๔๔๖	น.ส.สุรษา อึ้งเพ็ง	๕๖	๒	หัวเขา	เดิมบางนางบวช	สุพรรณบุรี	-	หัวเขา	เดิมบางนางบวช	สุพรรณบุรี	๕/๑๐๔๖	
๔๔๓	นายสำเนียง น้ำแก้ว และผู้ถือกรรมสิทธิ์รวม	๕๖	๒	หัวเขา	เดิมบางนางบวช	สุพรรณบุรี	-	หัวเขา	เดิมบางนางบวช	สุพรรณบุรี	๖/๑๐๔๖	
๔๔๔	นายบุญศักดิ์ น้ำแก้ว	๑๓๑	๒	หัวเขา	เดิมบางนางบวช	สุพรรณบุรี	-	หัวเขา	เดิมบางนางบวช	สุพรรณบุรี	๑๓๑.๑/๑๐๔๔	
๔๔๕	นายพงษ์ค้ำ น้ำแก้ว	๑๓๑	๒	หัวเขา	เดิมบางนางบวช	สุพรรณบุรี	-	หัวเขา	เดิมบางนางบวช	สุพรรณบุรี	๑๓๑.๒/๑๐๔๔	
๔๔๖	นายแฉล้ม สุบง	๔๖	๗	หัวเขา	เดิมบางนางบวช	สุพรรณบุรี	-	หัวเขา	เดิมบางนางบวช	สุพรรณบุรี	๑๕๗/๑๐๔๔	
๔๔๗	นายพรมยศ วิมลรัตน์ชัยศิริ	๕๖๒/๖	๘	เขาพระ	เดิมบางนางบวช	สุพรรณบุรี	-	หัวเขา	เดิมบางนางบวช	สุพรรณบุรี	๑๓๗/๑๐๔๔	
๔๔๘	น.ส.ศิริภัตสร เข็มเงิน และผู้ถือกรรมสิทธิ์รวม	๑๗๐/๑	๑	ปากน้ำ	เดิมบางนางบวช	สุพรรณบุรี	-	หัวเขา	เดิมบางนางบวช	สุพรรณบุรี	๑๑๘/๑๐๔๔	
๔๔๙	น.ส.สมศรี รอดสติติย์	๑๐๙	๒	เดิมบาง	เดิมบางนางบวช	สุพรรณบุรี	-	หัวเขา	เดิมบางนางบวช	สุพรรณบุรี	๑๑๗.๑/๑๐๔๔	
๔๕๐	นางประจวบ เมธานวีน	๑๑๗/๔๔	๔	บ้านหม้อ	เมือง	เพชรบุรี	-	หัวเขา	เดิมบางนางบวช	สุพรรณบุรี	๑๑๗.๒/๑๐๔๔	
๔๕๑	นางจงจิต พยัธการ	๑	๔	บางนางร้า	บางปะหัน	ระนอง	ระนอง	หัวเขา	เดิมบางนางบวช	สุพรรณบุรี	๑๑๗.๓/๑๐๔๔	
๔๕๒	น.ส.อารณ รอดสติติย์	๑๐๙	๒	เดิมบาง	เดิมบางนางบวช	สุพรรณบุรี	-	หัวเขา	เดิมบางนางบวช	สุพรรณบุรี	๑๑๗.๔/๑๐๔๔	
๔๕๓	น.ส.ประจันต์ รอดสติติย์	๑๐๙	๒	เดิมบาง	เดิมบางนางบวช	สุพรรณบุรี	-	หัวเขา	เดิมบางนางบวช	สุพรรณบุรี	๑๐๕.๑/๑๐๔๔	
๔๕๔	น.ส.ประจันต์ รอดสติติย์	๑๐๙	๒	เดิมบาง	เดิมบางนางบวช	สุพรรณบุรี	-	หัวเขา	เดิมบางนางบวช	สุพรรณบุรี	๑๐๕.๒/๑๐๔๔	
๔๕๕	น.ส.ประจันต์ รอดสติติย์	๑๐๙	๒	เดิมบาง	เดิมบางนางบวช	สุพรรณบุรี	-	หัวเขา	เดิมบางนางบวช	สุพรรณบุรี	๑๐๕.๓/๑๐๔๔	
๔๕๖	นางนงเล็ก สังข์งาม และผู้ถือกรรมสิทธิ์รวม	๗๕	๑๑	หัวเขา	เดิมบางนางบวช	สุพรรณบุรี	-	หัวเขา	เดิมบางนางบวช	สุพรรณบุรี	๗๕/๑๐๔๔	
๔๕๗	น.ส.นารี ทัดเกษร	๘/๑	๕	หัวเขา	เดิมบางนางบวช	สุพรรณบุรี	-	หัวเขา	เดิมบางนางบวช	สุพรรณบุรี	๖๘/๑๐๔๔	
๔๕๘	นางนวน ทัดเกษร	๘/๑	๕	หัวเขา	เดิมบางนางบวช	สุพรรณบุรี	-	หัวเขา	เดิมบางนางบวช	สุพรรณบุรี	๗๐/๑๐๔๔	
๔๕๙	นางนวน ทัดเกษร	๘/๑	๕	หัวเขา	เดิมบางนางบวช	สุพรรณบุรี	-	หัวเขา	เดิมบางนางบวช	สุพรรณบุรี	๖๗/๑๐๔๔	
๔๖๐	นางนวน ทัดเกษร	๘/๑	๕	หัวเขา	เดิมบางนางบวช	สุพรรณบุรี	-	หัวเขา	เดิมบางนางบวช	สุพรรณบุรี	๖๖/๑๐๔๔	
๔๖๑	นางนวน ทัดเกษร	๘/๑	๕	หัวเขา	เดิมบางนางบวช	สุพรรณบุรี	-	หัวเขา	เดิมบางนางบวช	สุพรรณบุรี	๖๕/๑๐๔๔	
๔๖๒	นางสำเนียง ศรีสุข และผู้ถือกรรมสิทธิ์รวม	๑๑๖	๕	หัวเขา	เดิมบางนางบวช	สุพรรณบุรี	-	หัวเขา	เดิมบางนางบวช	สุพรรณบุรี	๓๗/๑๐๔๔	

บัญชีรายชื่อเจ้าของที่ดินแนบท้ายประกาศคณะกรรมการจัดรูปที่ดินกลาง

เรื่อง กำหนดให้องค์ตำบลห้วยขา อำเภอเดิมบางนางบวช จังหวัดสุพรรณบุรี เป็นเขตโครงการจัดรูปที่ดิน พ.ศ.๒๕๖๗

ลำดับ	ชื่อ - สกุล	ที่อยู่			ที่ดินตั้งอยู่			หมายเลขแปลง	หมายเหตุ		
		เลขที่	หมู่ที่	ตำบล	อำเภอ	จังหวัด	หมู่ที่			ตำบล	อำเภอ
๔๖๓	นายอภิชาติ นิตศิริ	๓๐๘	๑๐	ตำบลช้าง	ตำบลช้าง	สุพรรณบุรี	-	ห้วยขา	เดิมบางนางบวช	สุพรรณบุรี	๑๖๗-๑๖๘-๑๖๙/๑๐๔๔
๔๖๔	นางทอง อินทร์สมบูรณ์	๑๐๕	๖	ห้วยขา	เดิมบางนางบวช	สุพรรณบุรี	-	ห้วยขา	เดิมบางนางบวช	สุพรรณบุรี	๑๓๘+๑๓๙+๑๖๐+๑๖๑+๑๖๒+๑๖๓/๑๐๔๔
๔๖๕	นางสำราญ อินทร์สัมพันธ์	๙๘/๑	๑	ห้วยขา	เดิมบางนางบวช	สุพรรณบุรี	-	ห้วยขา	เดิมบางนางบวช	สุพรรณบุรี	๑๖๑+๑๖๔/๑๐๔๔
๔๖๖	นายค้อม นันทิพย์	๗	๑๑	ห้วยขา	เดิมบางนางบวช	สุพรรณบุรี	-	ห้วยขา	เดิมบางนางบวช	สุพรรณบุรี	๑๓๖+๑๓๗/๑๐๔๔
๔๖๗	น.ส.รวงทอง ไทยทวีทรัพย์	๑๓๔	๒	ห้วยขา	เดิมบางนางบวช	สุพรรณบุรี	-	ห้วยขา	เดิมบางนางบวช	สุพรรณบุรี	๑๖๖+๑๖๓/๑๐๔๔
๔๖๘	นายชัชวาล แซ่มกลิ่น	๖๘๗	-	เขวงดินแดง	เขตดินแดง	กรุงเทพฯ	-	ห้วยขา	เดิมบางนางบวช	สุพรรณบุรี	๑๓๕/๑๐๔๔
๔๖๙	นายไพโรจน์ นิตศิริ	๓๐๘	๑๐	ตำบลช้าง	ตำบลช้าง	สุพรรณบุรี	-	ห้วยขา	เดิมบางนางบวช	สุพรรณบุรี	๑๖๙+๑๓๙/๑๐๔๔
๔๗๐	น.ส.วรางคณา นิตศิริ	๙๙/๒๖๔	๓	บางรักใหญ่	บางบัวทอง	นนทบุรี	-	ห้วยขา	เดิมบางนางบวช	สุพรรณบุรี	๑๗๐+๑๓๖/๑๐๔๔
๔๗๑	นางดาหวัน ทองรอด	๔๑/๖	๘	ห้วยขา	เดิมบางนางบวช	สุพรรณบุรี	-	ห้วยขา	เดิมบางนางบวช	สุพรรณบุรี	๑๓๐.๑/๑๐๔๔
๔๗๒	นายวิภาส ทองรอด	๔๑/๖	๘	ห้วยขา	เดิมบางนางบวช	สุพรรณบุรี	-	ห้วยขา	เดิมบางนางบวช	สุพรรณบุรี	๑๓๐.๒/๑๐๔๔
๔๗๓	นางเฉลียว เพชรขาว	๔๑/๖	๘	ห้วยขา	เดิมบางนางบวช	สุพรรณบุรี	-	ห้วยขา	เดิมบางนางบวช	สุพรรณบุรี	๑๓๗.๑/๑๐๔๔
๔๗๔	นายประภิต เมธฉาย	๙๖/๑	๒	ห้วยขา	เดิมบางนางบวช	สุพรรณบุรี	-	ห้วยขา	เดิมบางนางบวช	สุพรรณบุรี	๑๘๗.๒/๑๐๔๔
๔๗๕	นายประภิต เมธฉาย	๙๖/๑	๒	ห้วยขา	เดิมบางนางบวช	สุพรรณบุรี	-	ห้วยขา	เดิมบางนางบวช	สุพรรณบุรี	๑๘๘+๑๘๕+๑๘๖/๑๐๔๔
๔๗๖	นายประภิต เมธฉาย	๙๖/๑	๒	ห้วยขา	เดิมบางนางบวช	สุพรรณบุรี	-	ห้วยขา	เดิมบางนางบวช	สุพรรณบุรี	๑๗๑+๑๗๓/๑๐๔๔
๔๗๗	นายรังชัย ศรีวัชชัย	๕๐/๑	๑๔	บางพลีใหญ่	บางพลี	สมุทรปราการ	-	ห้วยขา	เดิมบางนางบวช	สุพรรณบุรี	๑๗๑/๑๐๔๔
๔๗๘	นายพงศ์เพชร ศรีนวล	๘๒/๑๐	-	เขวงดิ่งชัน	เขตดิ่งชัน	กรุงเทพฯ	-	ห้วยขา	เดิมบางนางบวช	สุพรรณบุรี	๑๔๐.๑/๑๐๔๔
๔๗๙	นางชวน วานิช	๖๘๓-๖๙๕	๘	เขาพระ	เดิมบางนางบวช	สุพรรณบุรี	-	ห้วยขา	เดิมบางนางบวช	สุพรรณบุรี	๑๔๑+๑๔๒+๑๔๓+๑๔๕/๑๐๔๔
๔๘๐	นางทองดี สระคำ	๖๔	๑๑	ห้วยขา	เดิมบางนางบวช	สุพรรณบุรี	-	ห้วยขา	เดิมบางนางบวช	สุพรรณบุรี	๑๒๑.๑+๑๒๓.๑/๑๐๔๔
๔๘๑	นางทองดี สระคำ	๖๔	๑๑	ห้วยขา	เดิมบางนางบวช	สุพรรณบุรี	-	ห้วยขา	เดิมบางนางบวช	สุพรรณบุรี	๑๒๑.๒+๑๒๓.๒/๑๐๔๔
๔๘๒	นางสมใจ ระวางดี	๓๗/๒๓๗	-	เขวงดาดพร้าว	เขตดาดพร้าว	กรุงเทพฯ	-	ห้วยขา	เดิมบางนางบวช	สุพรรณบุรี	๑๒๐.๑/๑๐๔๔
๔๘๓	คาบตำรวจท้อม ชุมทอง	๑๑๔	๖	เขาพระ	เดิมบางนางบวช	สุพรรณบุรี	-	ห้วยขา	เดิมบางนางบวช	สุพรรณบุรี	๑๓๐.๑/๑๐๔๔

บัญชีรายชื่อเจ้าของที่ดินแม่ข่ายประกาศคณะกรรมการจัดรูปที่ดินกลาง
 เรื่อง กำหนดให้ห้องที่ตำบลห้วยขา อำเภอเดิมบางนางบวช จังหวัดสุพรรณบุรี เป็นเขตโครงการจัดรูปที่ดิน พ.ศ.๒๕๖๗

ลำดับ	ชื่อ - สกุล	ที่อยู่				ที่ดินตั้งอยู่				หมายเลขแปลง		หมายเหตุ
		เลขที่	หมู่ที่	ตำบล	อำเภอ	จังหวัด	หมู่ที่	ตำบล	อำเภอ	จังหวัด	จัดรูปที่ดิน	
๔๘๘	นายศักดิ์ชาย รัตนภากร	๑๒๔	๔	ห้วยขา	เดิมบางนางบวช	สุพรรณบุรี	-	ห้วยขา	เดิมบางนางบวช	สุพรรณบุรี	๑๘๗/๑๐๔๔	
๔๘๙	นางประภาศรี อภิญาติถนันท	๖๘๙	๘	เขาพระ	เดิมบางนางบวช	สุพรรณบุรี	-	ห้วยขา	เดิมบางนางบวช	สุพรรณบุรี	๑๘๗/๑๐๔๔	
๔๙๐	น.ส.ณิชา ชาวเงิน	๒	๑๖	ห้วยขา	เดิมบางนางบวช	สุพรรณบุรี	-	ห้วยขา	เดิมบางนางบวช	สุพรรณบุรี	๑๘๗/๑๐๔๔	
๔๙๑	นายอดุลย์ ชาวเงิน	๑๗	๒	ห้วยขา	เดิมบางนางบวช	สุพรรณบุรี	-	ห้วยขา	เดิมบางนางบวช	สุพรรณบุรี	๑๘๗/๑๐๔๔	
๔๙๒	นางชนิตา รอดอ่อน	๑๗	๒	ห้วยขา	เดิมบางนางบวช	สุพรรณบุรี	-	ห้วยขา	เดิมบางนางบวช	สุพรรณบุรี	๑๕๖+๑๕๗+๑๕๘,๒+๑๘๘/๑๐๔๔	
๔๙๓	นางนงนุช สังกษาม	๗๕	๑๑	ห้วยขา	เดิมบางนางบวช	สุพรรณบุรี	-	ห้วยขา	เดิมบางนางบวช	สุพรรณบุรี	๑๐๗/๑๐๔๔	
๔๙๔	นางนงนุช สังกษาม	๗๕	๑๑	ห้วยขา	เดิมบางนางบวช	สุพรรณบุรี	-	ห้วยขา	เดิมบางนางบวช	สุพรรณบุรี	๘๗/๑๐๔๔	
๔๙๕	นางนงนุช สังกษาม	๗๕	๑๑	ห้วยขา	เดิมบางนางบวช	สุพรรณบุรี	-	ห้วยขา	เดิมบางนางบวช	สุพรรณบุรี	๘๗/๑๐๔๔	
๔๙๖	นางนงนุช สังกษาม	๗๕	๑๑	ห้วยขา	เดิมบางนางบวช	สุพรรณบุรี	-	ห้วยขา	เดิมบางนางบวช	สุพรรณบุรี	๘๕.๑/๑๐๔๔	
๔๙๗	นางนงนุช สังกษาม	๗๕	๑๑	ห้วยขา	เดิมบางนางบวช	สุพรรณบุรี	-	ห้วยขา	เดิมบางนางบวช	สุพรรณบุรี	๘๕.๑/๑๐๔๔	
๔๙๘	นางเพ็ญรุ่ง กาญจนระวิกุล	๒๙/๑	๖	เขาพระ	เดิมบางนางบวช	สุพรรณบุรี	-	ห้วยขา	เดิมบางนางบวช	สุพรรณบุรี	๗๗/๑๐๔๔	
๔๙๙	นายทิม นันทิพย์ และผู้ถือกรรมสิทธิ์ร่วม	๗/๑	๑๑	ห้วยขา	เดิมบางนางบวช	สุพรรณบุรี	-	ห้วยขา	เดิมบางนางบวช	สุพรรณบุรี	๓๙+๔๓+๕๕+๖๘/๑๐๔๔	
๕๐๐	นางสุชิน ศรีไม่รา และผู้ถือกรรมสิทธิ์ร่วม	๒๓๘	๕	ห้วยขา	เดิมบางนางบวช	สุพรรณบุรี	-	ห้วยขา	เดิมบางนางบวช	สุพรรณบุรี	๔๕+๕๕+๕๖+๕๗/๑๐๔๔	
๕๐๑	นางชนิดา นันทิพย์	๓๗	๑๑	ห้วยขา	เดิมบางนางบวช	สุพรรณบุรี	-	ห้วยขา	เดิมบางนางบวช	สุพรรณบุรี	๕๖+๕๖/๑๐๔๔	
๕๐๒	นายรังสรรค์ พานิช	๔๒	๗	ห้วยขา	เดิมบางนางบวช	สุพรรณบุรี	-	ห้วยขา	เดิมบางนางบวช	สุพรรณบุรี	๓๘/๑๐๔๔	
๕๐๓	น.ส.ละออ สูงปานเขา และผู้ถือกรรมสิทธิ์ร่วม	๑๖๘/๑	๔	เดิมบาง	เดิมบางนางบวช	สุพรรณบุรี	-	ห้วยขา	เดิมบางนางบวช	สุพรรณบุรี	๑๓/๑๐๔๒	
๕๐๔	นางขวัญสุภา ภูมิก	๘๙	๒	ห้วยขา	เดิมบางนางบวช	สุพรรณบุรี	-	ห้วยขา	เดิมบางนางบวช	สุพรรณบุรี	๑๑.๑+๑๑.๓/๑๐๔๒	
๕๐๕	นางจันทร์ลอย นันทแก้ว	๕๘/๑๐	-	เขาวังวัดท่าพระ	เขตบางกอกใหญ่	กรุงเทพฯ	-	ห้วยขา	เดิมบางนางบวช	สุพรรณบุรี	๑๑.๒/๑๐๔๒	
๕๐๖	นางสุพานี จันทร์ภาคศิริ	๓๓๗/๒	๘	ห้วยขา	เดิมบางนางบวช	สุพรรณบุรี	-	ห้วยขา	เดิมบางนางบวช	สุพรรณบุรี	๑๗๗+๑๗๘/๑๐๔๔	
๕๐๗	นายเจริญ ปรานูทอง และผู้ถือกรรมสิทธิ์ร่วม	๖๕	๒	ห้วยขา	เดิมบางนางบวช	สุพรรณบุรี	-	ห้วยขา	เดิมบางนางบวช	สุพรรณบุรี	๑๗๗/๑๐๔๔	
๕๐๘	นายแดง เกตุแก้ว	๙๓	๕	ห้วยขา	เดิมบางนางบวช	สุพรรณบุรี	-	ห้วยขา	เดิมบางนางบวช	สุพรรณบุรี	๑๕๖/๑๐๔๔	
๕๐๙	นางเทียม เกตุแก้ว	๙๒	๒	ห้วยขา	เดิมบางนางบวช	สุพรรณบุรี	-	ห้วยขา	เดิมบางนางบวช	สุพรรณบุรี	๑๕๓/๑๐๔๔	

บัญชีรายชื่อเจ้าของที่ดินแนบท้ายประกาศคณะกรรมการจัดรูปที่ดินกลาง

เรื่อง กำหนดให้ห้องที่ตำบลหัวเขา อำเภอเดิมบางนางบวช จังหวัดสุพรรณบุรี เป็นเขตโครงการจัดรูปที่ดิน พ.ศ.๒๕๖๗

ลำดับ	ชื่อ - สกุล	ที่อยู่				ที่ดินตั้งอยู่				หมายเลขแปลง		หมายเหตุ
		เลขที่	หมู่ที่	ตำบล	อำเภอ	จังหวัด	หมู่ที่	ตำบล	อำเภอ	จังหวัด	จัดรูปที่ดิน	
๕๐๕	น.ส.สิริพร เกตุระกุล	๔๗/๑๙	-	แขวงบางแค	เขตบางแค	กรุงเทพมหานคร	-	หัวเขา	เดิมบางนางบวช	สุพรรณบุรี	๑๔๕+๑๕๐+๑๕๑/๑๐๔๔	
๕๐๖	น.ส.พันธุ์ทิพย์ ประทีปโชติพร	๒๒๔	๕	เขาพระ	เดิมบางนางบวช	สุพรรณบุรี	-	หัวเขา	เดิมบางนางบวช	สุพรรณบุรี	๑๑๐/๑๐๔๔	
๕๐๗	นายดาตาวรจตุภักดิ์ น้าทิพย์ และผู้ถือกรรมสิทธิ์	๔/๑	๕	หัวเขา	เดิมบางนางบวช	สุพรรณบุรี	-	หัวเขา	เดิมบางนางบวช	สุพรรณบุรี	๑๓๘+๑๖๗/๑๒๔๔	
๕๐๘	นางนวลลิ้มทอง และผู้ถือกรรมสิทธิ์รวม	๑๓๐/๒	-	แขวงหัววัดนา	เขตหัววัดนา	สุพรรณบุรี	-	หัวเขา	เดิมบางนางบวช	สุพรรณบุรี	๑๐๘+๑๐๙+๑๑๑/๑๐๔๔	
๕๐๙	นางนวลจันทร์ กุ๊กข้าง	๓๗/๕	๙	เขาพระ	เดิมบางนางบวช	สุพรรณบุรี	-	หัวเขา	เดิมบางนางบวช	สุพรรณบุรี	๘๒/๑๐๔๔+๑๖๑/๑๒๔๔	
๕๑๐	นางชวน ชันทอง	๔๒	๙	เขาพระ	เดิมบางนางบวช	สุพรรณบุรี	-	หัวเขา	เดิมบางนางบวช	สุพรรณบุรี	๖๒/๑๐๔๔	
๕๑๑	นายสุพจน์ ทองรอด	๒๐๔/๔	๔	ลำไทร	วังน้อย	ระนอง	ระนองศรีอยุธยา	หัวเขา	เดิมบางนางบวช	สุพรรณบุรี	๖๑/๑๐๔๔	
๕๑๒	นายถาวร เอกอิน	๗๐	๑๑	หัวเขา	เดิมบางนางบวช	สุพรรณบุรี	-	หัวเขา	เดิมบางนางบวช	สุพรรณบุรี	๘๐/๑๐๔๔	
๕๑๓	นางอวี เสาวรส และผู้ถือกรรมสิทธิ์รวม	๔	๑๑	หัวเขา	เดิมบางนางบวช	สุพรรณบุรี	-	หัวเขา	เดิมบางนางบวช	สุพรรณบุรี	๘๑/๑๐๔๔	
๕๑๔	นายเจียม ชันทอง และผู้ถือกรรมสิทธิ์รวม	๔๒/๒	๙	เขาพระ	เดิมบางนางบวช	สุพรรณบุรี	-	หัวเขา	เดิมบางนางบวช	สุพรรณบุรี	๕๘+๕๙+๖๐+๖๑/๑๐๔๔	
๕๑๕	นางส้มแก้ว เกิดวงษ์	๔๒/๑	๕	เขาพระ	เดิมบางนางบวช	สุพรรณบุรี	-	หัวเขา	เดิมบางนางบวช	สุพรรณบุรี	๕๗/๑๐๔๔	
๕๑๖	นายจำเริญ ยิ้มสุข	๖๑/๑	๕	หัวเขา	เดิมบางนางบวช	สุพรรณบุรี	-	หัวเขา	เดิมบางนางบวช	สุพรรณบุรี	๒๔/๑๐๔๔+๓๘/๑๒๔๔	
๕๑๗	นางดาหวัน ทองรอด	๔๑/๒	๘	หัวเขา	เดิมบางนางบวช	สุพรรณบุรี	-	หัวเขา	เดิมบางนางบวช	สุพรรณบุรี	๒๔๒+๔๐/๑๐๔๔	
๕๑๘	นางอุมาพร น้าทิพย์	๑๕๐/๒	๕	หัวเขา	เดิมบางนางบวช	สุพรรณบุรี	-	หัวเขา	เดิมบางนางบวช	สุพรรณบุรี	๒๔๓/๑๐๔๔	
๕๑๙	นางโสภา ประสพจันทร์	๗๓	๕	หัวเขา	เดิมบางนางบวช	สุพรรณบุรี	-	หัวเขา	เดิมบางนางบวช	สุพรรณบุรี	๒๔๕/๑๐๔๔+๓๘/๑๒๔๔	
๕๒๐	นายสุศักดิ์ เข็มเงิน	๗๑/๓	๑	ยางนอน	เดิมบางนางบวช	สุพรรณบุรี	-	หัวเขา	เดิมบางนางบวช	สุพรรณบุรี	๑๒/๑๐๔๒	
๕๒๑	นายประสูติ ภัคตินารถ และผู้ถือกรรมสิทธิ์รวม	๙๑	๒	หัวเขา	เดิมบางนางบวช	สุพรรณบุรี	-	หัวเขา	เดิมบางนางบวช	สุพรรณบุรี	๑๘๑/๑๐๔๔	
๕๒๒	น.ส.พรสิริ นกเล็ก	๗/๑	๙	เขาพระ	เดิมบางนางบวช	สุพรรณบุรี	-	หัวเขา	เดิมบางนางบวช	สุพรรณบุรี	๑๔๘/๑๐๔๔	
๕๒๓	นายสุชิน ทองคำ	๙๖	๑	ปากน้ำ	เดิมบางนางบวช	สุพรรณบุรี	-	หัวเขา	เดิมบางนางบวช	สุพรรณบุรี	๒๕๗+๖๖๒/๑๒๔๔	
๕๒๔	นายภิรมย์ ชีวีวัฒน์	๔/๑๙	-	แขวงทุ่งสองห้อง	เขตหลักสี่	กรุงเทพมหานคร	-	หัวเขา	เดิมบางนางบวช	สุพรรณบุรี	๒๕๘+๖๖๑/๑๒๔๔	
๕๒๕	นายนิยม ชีวีวัฒน์	๖	-	แขวงลาดยาว	เขตจตุจักร	กรุงเทพมหานคร	-	หัวเขา	เดิมบางนางบวช	สุพรรณบุรี	๑๑๓+๑๔๖/๑๐๔๔	

บัญชีรายชื่อเจ้าของที่ดินแนบท้ายประกาศคณะกรรมการการจัดรูปที่ดินกลาง

เรื่อง กำหนดให้ห้องที่ตำบลหัวเขา อำเภอเดิมบางนางบวช จังหวัดสุพรรณบุรี เป็นเขตโครงการจัดรูปที่ดิน พ.ศ.๒๕๖๗

ลำดับ	ชื่อ - สกุล	ที่อยู่				ที่ดินตั้งอยู่				หมายเลขแปลง	หมายเหตุ	
		เลขที่	หมู่ที่	ตำบล	อำเภอ	จังหวัด	หมู่ที่	ตำบล	อำเภอ			จังหวัด
๕๒๖	นายวราพงษ์ ชีวีวัฒน์ และผู้ถือกรรมสิทธิ์รวม	๓๗๕	๘	เขาพระ	เดิมบางนางบวช	สุพรรณบุรี	-	หัวเขา	เดิมบางนางบวช	สุพรรณบุรี	๑๑๖+๑๐๖/๑๐๔๔	
๕๒๗	ร.ต.ต.พชีพ ชีวีวัฒน์	๓๔	๗	บ่อ	หล่ง	ฉะเชิงเทรา	-	หัวเขา	เดิมบางนางบวช	สุพรรณบุรี	๑๑๖+๑๐๖/๑๐๔๔	
๕๒๘	นายแฉล้ม เกตุแก้ว	๖๔/๒๖๑	-	เขวงอิมพลี	เขตดลิ่งชัน	กรุงเทพฯ	-	หัวเขา	เดิมบางนางบวช	สุพรรณบุรี	๑๑๖+๑๐๖/๑๐๔๔	
๕๒๙	นายอุดม ชีวีวัฒน์	๓๑๑	๕	เขาพระ	เดิมบางนางบวช	สุพรรณบุรี	-	หัวเขา	เดิมบางนางบวช	สุพรรณบุรี	๑๐๖+๑๐๖/๑๐๔๔	
๕๓๐	นายสุภัทร ไชยศิริโรจน์	๖๔๗-๖๔๙	๘	เขาพระ	เดิมบางนางบวช	สุพรรณบุรี	-	หัวเขา	เดิมบางนางบวช	สุพรรณบุรี	๑๐๖+๑๐๖/๑๐๔๔	
๕๓๑	นายสุภัทร ไชยศิริโรจน์	๖๔๗-๖๔๙	๘	เขาพระ	เดิมบางนางบวช	สุพรรณบุรี	-	หัวเขา	เดิมบางนางบวช	สุพรรณบุรี	๑๐๖+๑๐๖/๑๐๔๔	
๕๓๒	นายสุภัทร ไชยศิริโรจน์	๖๔๗-๖๔๙	๘	เขาพระ	เดิมบางนางบวช	สุพรรณบุรี	-	หัวเขา	เดิมบางนางบวช	สุพรรณบุรี	๑๐๖+๑๐๖/๑๐๔๔	
๕๓๓	นายสุชาติ เหมอินเงิน	๑๐๕/๔	๔	เดิมบาง	เดิมบางนางบวช	สุพรรณบุรี	-	หัวเขา	เดิมบางนางบวช	สุพรรณบุรี	๑๐๖+๑๐๖/๑๐๔๔	
๕๓๔	นายสมาน มหิงษา และผู้ถือกรรมสิทธิ์รวม	๕๓	๑๑	หัวเขา	เดิมบางนางบวช	สุพรรณบุรี	-	หัวเขา	เดิมบางนางบวช	สุพรรณบุรี	๑๐๖+๑๐๖/๑๐๔๔	
๕๓๕	นายเสวก กาญจนสวัสดิ์	๑๑	๕	หัวเขา	เดิมบางนางบวช	สุพรรณบุรี	-	หัวเขา	เดิมบางนางบวช	สุพรรณบุรี	๑๐๖+๑๐๖/๑๐๔๔	
๕๓๖	นางจุง ทองสาย	๑๕๐	๕	หัวเขา	เดิมบางนางบวช	สุพรรณบุรี	-	หัวเขา	เดิมบางนางบวช	สุพรรณบุรี	๑๐๖+๑๐๖/๑๐๔๔	
๕๓๗	นางสงัน เขียวชาญ	๘๒	๕	หัวเขา	เดิมบางนางบวช	สุพรรณบุรี	-	หัวเขา	เดิมบางนางบวช	สุพรรณบุรี	๑๐๖+๑๐๖/๑๐๔๔	
๕๓๘	นางสาวอุษา ออบุ่น	๑๕๐	๕	หัวเขา	เดิมบางนางบวช	สุพรรณบุรี	-	หัวเขา	เดิมบางนางบวช	สุพรรณบุรี	๑๐๖+๑๐๖/๑๐๔๔	
๕๓๙	นายเสวก กาญจนสวัสดิ์ และผู้ถือกรรมสิทธิ์รวม	๑๑	๕	หัวเขา	เดิมบางนางบวช	สุพรรณบุรี	-	หัวเขา	เดิมบางนางบวช	สุพรรณบุรี	๑๐๖+๑๐๖/๑๐๔๔	
๕๔๐	นางนพร พิชิตพรรณ และผู้ถือกรรมสิทธิ์รวม	๒๒๖/๗๖	๔	อ้อมน้อย	กระทุ่มแบน	สมุทรสาคร	-	หัวเขา	เดิมบางนางบวช	สุพรรณบุรี	๑๐๖+๑๐๖/๑๐๔๔	
๕๔๑	นายบัณฑิต ม้าแก้ว	๖๑/๑	๔	เดิมบาง	เดิมบางนางบวช	สุพรรณบุรี	-	หัวเขา	เดิมบางนางบวช	สุพรรณบุรี	๑๐๖+๑๐๖/๑๐๔๔	
๕๔๒	นายวีรพงษ์ มงคลทิพย์วารี	๑๐๗	๖	เขาพระ	เดิมบางนางบวช	สุพรรณบุรี	-	หัวเขา	เดิมบางนางบวช	สุพรรณบุรี	๑๐๖+๑๐๖/๑๐๔๔	
๕๔๓	นางสันทนา ศรีสมวงศ์	๑๒๑	-	เขวงลาดยาว	เขตจตุจักร	กรุงเทพฯ	-	หัวเขา	เดิมบางนางบวช	สุพรรณบุรี	๑๐๖+๑๐๖/๑๐๔๔	
๕๔๔	นางสุณี สัตถกกาญจน์	๗๘๑	๘	เขาพระ	เดิมบางนางบวช	สุพรรณบุรี	-	หัวเขา	เดิมบางนางบวช	สุพรรณบุรี	๑๐๖+๑๐๖/๑๐๔๔	
๕๔๕	นายสุทิน รอดสถิตย์ และผู้ถือกรรมสิทธิ์รวม	๑๔๙/๕๒	๕	เมืองสวรรค์โลก	สวรรค์โลก	สุโขทัย	-	หัวเขา	เดิมบางนางบวช	สุพรรณบุรี	๑๐๖+๑๐๖/๑๐๔๔	
๕๔๖	นายณรงค์ อินโต	๑๐	๕	หัวเขา	เดิมบางนางบวช	สุพรรณบุรี	-	หัวเขา	เดิมบางนางบวช	สุพรรณบุรี	๑๐๖+๑๐๖/๑๐๔๔	

บัญชีรายชื่อเจ้าของที่ดินแนบท้ายประกาศคณะกรรมการการจัดรูปที่ดินกลาง

เรื่อง กำหนดให้ห้องที่ตำบลหัวเขา อำเภอเดิมบางนางบวช จังหวัดสุพรรณบุรี เป็นเขตโครงการจัดรูปที่ดิน พ.ศ.๒๕๖๗

ลำดับ	ชื่อ - สกุล	ที่อยู่				ที่ดินตั้งอยู่				หมายเลขแปลง		หมายเหตุ
		เลขที่	หมู่ที่	ตำบล	อำเภอ	จังหวัด	หมู่ที่	ตำบล	อำเภอ	จังหวัด	จัดรูปที่ดิน	
๕๕๗	นางจินตนา ชีวีวัฒน์	๖๓๙/๒	๘	เขาพระ	เดิมบางนางบวช	สุพรรณบุรี	-	หัวเขา	เดิมบางนางบวช	สุพรรณบุรี	๑๕๗/๑๒๔๔	
๕๕๘	นางสมปอง เดชชาย	๑๑๙	๖	อุโมง	อุโมง	สุพรรณบุรี	-	หัวเขา	เดิมบางนางบวช	สุพรรณบุรี	๑๖๒+๑๖๖/๑๒๔๔	
๕๕๙	นางศวีชต์ ยิ้มสุข	๖๑	๕	หัวเขา	เดิมบางนางบวช	สุพรรณบุรี	-	หัวเขา	เดิมบางนางบวช	สุพรรณบุรี	๘๒/๑๒๔๔	
๕๕๐	นางจตุรภัทน์ มุณีเมือง	๖๑/๓	๕	หัวเขา	เดิมบางนางบวช	สุพรรณบุรี	-	หัวเขา	เดิมบางนางบวช	สุพรรณบุรี	๗๗/๑๒๔๔	
๕๕๑	นางเกษร ยิ้มสุข และผู้ถือกรรมสิทธิ์รวม	๖๑/๒	๕	หัวเขา	เดิมบางนางบวช	สุพรรณบุรี	-	หัวเขา	เดิมบางนางบวช	สุพรรณบุรี	๘๐+๘๑/๑๒๔๔	
๕๕๒	นายอุทิศ เจริญวัฒนะ	๒๑๕	๑	แพรกศรีราชา	สรรคบุรี	ชัยนาท	-	หัวเขา	เดิมบางนางบวช	สุพรรณบุรี	๗๒/๑๒๔๔	
๕๕๓	นางประจวบ วีระนนท์	๑๒๑	๕	หัวเขา	เดิมบางนางบวช	สุพรรณบุรี	-	หัวเขา	เดิมบางนางบวช	สุพรรณบุรี	๗๓/๑๒๔๔	
๕๕๔	นายวิรัตน์ จันทร์ลอย	๑๒๑	๙	เขาพระ	เดิมบางนางบวช	สุพรรณบุรี	-	หัวเขา	เดิมบางนางบวช	สุพรรณบุรี	๘/๑๒๔๔	
๕๕๕	นางปราณี นිරันดร	๑๑	*	แขวงพระโขนง	เขตพระโขนง	กรุงเทพฯ	-	หัวเขา	เดิมบางนางบวช	สุพรรณบุรี	๒๓๑/๑๒๔๔	
๕๕๖	นางสมบัติ วัชรินทร์พร	๑๐๓	๙	เขาพระ	เดิมบางนางบวช	สุพรรณบุรี	-	หัวเขา	เดิมบางนางบวช	สุพรรณบุรี	๒๒๘+๒๖๙+๒๗๐/๑๒๔๔	
๕๕๗	นางสงวน สมุทรนาถิน	๘๔/๕	๑๐	บางกร่าง	เมือง	นนทบุรี	-	หัวเขา	เดิมบางนางบวช	สุพรรณบุรี	๒๖๖+๒๖๗/๑๒๔๔	
๕๕๘	นายสุทธิศักดิ์ โสถการย์	๗๑๒-๗๑๔	๓	ท่าพี่เลี้ยง	เมือง	สุพรรณบุรี	-	หัวเขา	เดิมบางนางบวช	สุพรรณบุรี	๑๖๕/๑๒๔๔	
๕๕๙	นายบุณธรรม ชุมทอง และผู้ถือกรรมสิทธิ์รวม	๕๐	๑	หัวเขา	เดิมบางนางบวช	สุพรรณบุรี	-	หัวเขา	เดิมบางนางบวช	สุพรรณบุรี	๒๔๘-๒๕๓+๒๖๓+๒๖๕/๑๒๔๔	
๕๖๐	นายคอน น้าแก้ว	๙/๑	๑	หัวเขา	เดิมบางนางบวช	สุพรรณบุรี	-	หัวเขา	เดิมบางนางบวช	สุพรรณบุรี	๒๕๒/๑๒๔๔	
๕๖๑	นายประยูร สานตอกไม้ และผู้ถือกรรมสิทธิ์รวม	๙๔	๑	หัวเขา	เดิมบางนางบวช	สุพรรณบุรี	-	หัวเขา	เดิมบางนางบวช	สุพรรณบุรี	๑๖๐/๑๒๔๔	
๕๖๒	นายวันโชติ รัตนจารุศิริ	๕๐๓-๕๐๕	๘	เขาพระ	เดิมบางนางบวช	สุพรรณบุรี	-	หัวเขา	เดิมบางนางบวช	สุพรรณบุรี	๑๕๖+๑๕๘/๑๒๔๔	
๕๖๓	นางกิมเฮง มนต์ และผู้ถือกรรมสิทธิ์รวม	๑๐๕	๒	เดิมบาง	เดิมบางนางบวช	สุพรรณบุรี	-	หัวเขา	เดิมบางนางบวช	สุพรรณบุรี	๘๓/๑๒๔๔	
๕๖๔	น.ส.เมตติรัตน์ สัจงาม	๘๘/๒๒๔	๑	บางระทิก	สามพราน	นครปฐม	-	หัวเขา	เดิมบางนางบวช	สุพรรณบุรี	๖๘+๗๐/๑๒๔๔	
๕๖๕	นายเอิบ สิ่งงาม และผู้ถือกรรมสิทธิ์รวม	๑๑๘/๑	๕	หัวเขา	เดิมบางนางบวช	สุพรรณบุรี	-	หัวเขา	เดิมบางนางบวช	สุพรรณบุรี	๖๙+๗๐/๑๒๔๔	
๕๖๖	นางระเบียง สุเมธานันต์	๑๗๓	๑	เดิมบาง	เดิมบางนางบวช	สุพรรณบุรี	-	หัวเขา	เดิมบางนางบวช	สุพรรณบุรี	๗๑/๑๒๔๔	
๕๖๗	นายสุรศักดิ์ สว่างจันทร์	๒๐	*	แขวงหนองแกม	เขตหนองแกม	กรุงเทพฯ	-	หัวเขา	เดิมบางนางบวช	สุพรรณบุรี	๖/๑๒๔๔	

บัญชีรายชื่อเจ้าของที่ดินแนบท้ายประกาศคณะกรรมการจัดรูปที่ดินกลาง

เรื่อง กำหนดให้ห้องที่ตำบลหัวเขา อำเภอเดิมบางนางบวช จังหวัดสุพรรณบุรี เป็นเขตโครงการจัดรูปที่ดิน พ.ศ.๒๕๖๗

ลำดับ	ชื่อ - สกุล	ที่อยู่				ที่ดินตั้งอยู่				หมายเลขแปลง		หมายเหตุ
		เลขที่	หมู่ที่	ตำบล	อำเภอ	จังหวัด	หมู่ที่	ตำบล	อำเภอ	จังหวัด	จัดรูปที่ดิน	
๕๖๘	นางวิเชียร ลีปาน และผู้ถือกรรมสิทธิ์รวม	๓๕/๖	๕	หัวเขา	เดิมบางนางบวช	สุพรรณบุรี	-	หัวเขา	เดิมบางนางบวช	สุพรรณบุรี	๕/๑๒๔๔	
๕๖๙	น.ส.ปรางทิพย์ อินทรพาณิชย์ และผู้ถือกรรมสิทธิ์	๑๐๓/๒	๕	หัวเขา	เดิมบางนางบวช	สุพรรณบุรี	-	หัวเขา	เดิมบางนางบวช	สุพรรณบุรี	๓๑/๑๒๔๔	
๕๗๐	นายชำนาญ นันทิพย์	๒๘๐/๒	-	แขวงท่าแร้ง	เขตบางเขน	กรุงเทพฯ	-	หัวเขา	เดิมบางนางบวช	สุพรรณบุรี	๗๒/๑๒๔๔	
๕๗๑	นางบุษยธรรม สุปานนชา	๕/๕๖	-	แขวงจรเข้บัว	เขตลาดพร้าว	กรุงเทพฯ	-	หัวเขา	เดิมบางนางบวช	สุพรรณบุรี	๒๔๖/๑๒๔๔	
๕๗๒	นางประเสริฐ ชุมทอง	๔๘	๖	หัวเขา	เดิมบางนางบวช	สุพรรณบุรี	-	หัวเขา	เดิมบางนางบวช	สุพรรณบุรี	๒๔๕/๑๒๔๔	
๕๗๓	นางประเสริฐ ชุมทอง	๔๘	๖	หัวเขา	เดิมบางนางบวช	สุพรรณบุรี	-	หัวเขา	เดิมบางนางบวช	สุพรรณบุรี	๒๔๕/๑๒๔๔	
๕๗๔	นางตี๋ม ยิ่งศักดิ์ทรัพย์	๑๓๓/๑	๖	หัวเขา	เดิมบางนางบวช	สุพรรณบุรี	-	หัวเขา	เดิมบางนางบวช	สุพรรณบุรี	๒๔๔/๑๒๔๔	
๕๗๕	นางประสิทธิ์ หอมยามเย็น	๑๓๓	๖	หัวเขา	เดิมบางนางบวช	สุพรรณบุรี	-	หัวเขา	เดิมบางนางบวช	สุพรรณบุรี	๒๔๓/๑๒๔๔	
๕๗๖	นายประเสริฐ สังข์งาม	๙๕	๕	หัวเขา	เดิมบางนางบวช	สุพรรณบุรี	-	หัวเขา	เดิมบางนางบวช	สุพรรณบุรี	๒๓๐/๑๒๔๔	
๕๗๗	ดาบตำรวจเฉลิม สังข์งาม	๒๓/๓๐	๑	ทะเลชุบศร	ทะเลชุบศร	ลพบุรี	-	หัวเขา	เดิมบางนางบวช	สุพรรณบุรี	๒๕๑/๑๒๔๔	
๕๗๘	พันโทใหญ่ คำแพง	๑๒	๙	ท่าพี่เลี้ยง	เมือง	สุพรรณบุรี	-	หัวเขา	เดิมบางนางบวช	สุพรรณบุรี	๑๖๗/๑๒๔๔	
๕๗๙	นายสีนา ทองรอด	๑๕	๙	เขาพระ	เดิมบางนางบวช	สุพรรณบุรี	-	หัวเขา	เดิมบางนางบวช	สุพรรณบุรี	๑๕๓+๑๕๔/๑๒๔๔	
๕๘๐	นายห้าง ศรีโมรา และผู้ถือกรรมสิทธิ์รวม	๔๖	๑	เดิมบาง	เดิมบางนางบวช	สุพรรณบุรี	-	หัวเขา	เดิมบางนางบวช	สุพรรณบุรี	๑๕๕/๑๒๔๔	
๕๘๑	นายห้าง ศรีโมรา และผู้ถือกรรมสิทธิ์รวม	๔๖	๑	เดิมบาง	เดิมบางนางบวช	สุพรรณบุรี	-	หัวเขา	เดิมบางนางบวช	สุพรรณบุรี	๑๕๕/๑๒๔๔	
๕๘๒	นายประสิทธิ์ วัชรินทร์พร และผู้ถือกรรมสิทธิ์รวม	๑๐๓	๙	เขาพระ	เดิมบางนางบวช	สุพรรณบุรี	-	หัวเขา	เดิมบางนางบวช	สุพรรณบุรี	๘๖/๑๒๔๔	
๕๘๓	นายอนุชา วัชรินทร์พร	๓๐/๑๓๔	-	เขตลาดพร้าว	เขตลาดพร้าว	กรุงเทพฯ	-	หัวเขา	เดิมบางนางบวช	สุพรรณบุรี	๘๘/๑๒๔๔	
๕๘๔	นางกุหลาบ สอนเดือน และผู้ถือกรรมสิทธิ์รวม	๑๔๘	๒	เดิมบาง	เดิมบางนางบวช	สุพรรณบุรี	-	หัวเขา	เดิมบางนางบวช	สุพรรณบุรี	๕๙+๖๐+๖๗/๑๒๔๔	
๕๘๕	นายกลม เหมือนเงิน	๒๘/๒๘๔	๒	คลองสาม	คลองหลวง	ปทุมธานี	-	หัวเขา	เดิมบางนางบวช	สุพรรณบุรี	๖๕/๑๒๔๔	
๕๘๖	นายประพันธ์ศักดิ์ เลี้ยงทองคำ	๓๖๖	๕	ดอนเจดีย์	ดอนเจดีย์	สุพรรณบุรี	-	หัวเขา	เดิมบางนางบวช	สุพรรณบุรี	๖๕/๑๒๔๔	
๕๘๗	นางลำจอก กิจเจริญ และผู้ถือกรรมสิทธิ์รวม	๘๐/๕๗	-	แขวงคลองขวาง	เขตภาษีเจริญ	กรุงเทพฯ	-	หัวเขา	เดิมบางนางบวช	สุพรรณบุรี	๙/๑๒๔๔	
๕๘๘	นางทรา คุ่มเงิน	๖๐/๑	๒	เดิมบาง	เดิมบางนางบวช	สุพรรณบุรี	-	หัวเขา	เดิมบางนางบวช	สุพรรณบุรี	๑๐/๑๒๔๔	

บัญชีรายชื่อเจ้าของที่ดินแนบท้ายประกาศคณะกรรมการจัดรูปที่ดินกลาง

เรื่อง กำหนดให้ห้องที่ตำบลหัวเขา อำเภอเดิมบางนางบวช จังหวัดสุพรรณบุรี เป็นเขตโครงการจัดรูปที่ดิน พ.ศ.๒๕๖๗

ลำดับ	ชื่อ - สกุล	ที่อยู่			ที่ดินตั้งอยู่			หมายเลขแปลง		หมายเหตุ	
		เลขที่	หมู่ที่	ตำบล	อำเภอ	จังหวัด	หมู่ที่	ตำบล	อำเภอ		จังหวัด
๕๘๙	นายผสม สมตัว	๑๐๘	๒	เดิมบาง	เดิมบางนางบวช	สุพรรณบุรี	-	หัวเขา	เดิมบางนางบวช	สุพรรณบุรี	๑๗๒/๑๒๕๖
๕๙๐	นางรัตนา วัชรากุญ	๓๘๓	๘	เขาพระ	เดิมบางนางบวช	สุพรรณบุรี	-	หัวเขา	เดิมบางนางบวช	สุพรรณบุรี	๑๒/๑๒๕๔
๕๙๑	นายเวง ขุนทอง	๔๘	๖	หัวเขา	เดิมบางนางบวช	สุพรรณบุรี	-	หัวเขา	เดิมบางนางบวช	สุพรรณบุรี	๒๔๓/๑๒๕๔
๕๙๒	นายติน อุ่นทรัพย์ และผู้ถือกรรมสิทธิ์รวม	๑๒๔	๕	เดิมบาง	เดิมบางนางบวช	สุพรรณบุรี	-	หัวเขา	เดิมบางนางบวช	สุพรรณบุรี	๒๑๐+๒๑๑/๑๒๕๔
๕๙๓	นางแดง สว่างศรี	๙	๖	เขาพระ	เดิมบางนางบวช	สุพรรณบุรี	-	หัวเขา	เดิมบางนางบวช	สุพรรณบุรี	๒๓๖+๒๓๗/๑๒๕๔
๕๙๔	นางอรทิพย์ จันทร์ลอย	๑๓๕/๒๖	-	แขวงคลองเคย	เขตคลองเคย	กรู่งเทพา	-	หัวเขา	เดิมบางนางบวช	สุพรรณบุรี	๒๑๗+๒๑๘+๒๑๙+๒๒๐+๒๒๑+๒๒๒+๒๒๓+๒๒๔
๕๙๕	นางอรทิพย์ จันทร์ลอย	๑๓๕/๒๖	-	แขวงคลองเคย	เขตคลองเคย	กรู่งเทพา	-	หัวเขา	เดิมบางนางบวช	สุพรรณบุรี	๒๑๗+๒๑๘+๒๑๙+๒๒๐+๒๒๑+๒๒๒+๒๒๓+๒๒๔
๕๙๖	น.ส.ประคอง อุ่นทรัพย์	๘๐	๖	เขาพระ	เดิมบางนางบวช	สุพรรณบุรี	-	หัวเขา	เดิมบางนางบวช	สุพรรณบุรี	๒๓๓/๑๒๕๔
๕๙๗	นายน้อย อุ่นทรัพย์	๑๔๗	๒	หัวเขา	เดิมบางนางบวช	สุพรรณบุรี	-	หัวเขา	เดิมบางนางบวช	สุพรรณบุรี	๒๑๒+๒๑๓/๑๒๕๔
๕๙๘	นางปลั่ง เข็มเงิน	๒	๙	เขาพระ	เดิมบางนางบวช	สุพรรณบุรี	-	หัวเขา	เดิมบางนางบวช	สุพรรณบุรี	๒๔๙+๒๕๐/๑๒๕๔
๕๙๙	นางปลั่ง เข็มเงิน	๒	๙	เขาพระ	เดิมบางนางบวช	สุพรรณบุรี	-	หัวเขา	เดิมบางนางบวช	สุพรรณบุรี	๒๔๙+๒๕๐/๑๒๕๔
๖๐๐	นางเขียน สังข์งาม	๑๓๕	๙	เขาพระ	เดิมบางนางบวช	สุพรรณบุรี	-	หัวเขา	เดิมบางนางบวช	สุพรรณบุรี	๑๗๑/๑๒๕๔
๖๐๑	นางปลี จันทร์ลอย	๑๓๕	๙	เขาพระ	เดิมบางนางบวช	สุพรรณบุรี	-	หัวเขา	เดิมบางนางบวช	สุพรรณบุรี	๑๖๙+๑๗๐/๑๒๕๔
๖๐๒	นางปลี จันทร์ลอย	๑๓๕	๙	เขาพระ	เดิมบางนางบวช	สุพรรณบุรี	-	หัวเขา	เดิมบางนางบวช	สุพรรณบุรี	๑๕๑+๑๖๘/๑๒๕๔
๖๐๓	นางคิมกักร์ อาทอง	๑๓๓	๒	หัวเขา	เดิมบางนางบวช	สุพรรณบุรี	-	หัวเขา	เดิมบางนางบวช	สุพรรณบุรี	๑๔๘/๑๒๕๔
๖๐๔	นายไพฑูรย์ รุ่งเรือง	๑๘/๑	๑	หัวเขา	เดิมบางนางบวช	สุพรรณบุรี	-	หัวเขา	เดิมบางนางบวช	สุพรรณบุรี	๑๔๒+๑๔๓/๑๒๕๔
๖๐๕	นางกัญญา รุ่งเรือง	๑๘/๑	๑	หัวเขา	เดิมบางนางบวช	สุพรรณบุรี	-	หัวเขา	เดิมบางนางบวช	สุพรรณบุรี	๑๔๗+๑๔๘+๑๕๐/๑๒๕๔
๖๐๖	น.ส.สมลีย์ เขมแก้ว	๙๗	๙	เขาพระ	เดิมบางนางบวช	สุพรรณบุรี	-	หัวเขา	เดิมบางนางบวช	สุพรรณบุรี	๑๔๖+๑๕๓/๑๒๕๔
๖๐๗	นายไกรวิทย์ เจริญยศ	๑๐๐/๒	๒	เดิมบาง	เดิมบางนางบวช	สุพรรณบุรี	-	หัวเขา	เดิมบางนางบวช	สุพรรณบุรี	๘๗+๘๘/๑๒๕๔
๖๐๘	นายน้ำ ทองคำ	๑๔๓/๒	๑	เดิมบาง	เดิมบางนางบวช	สุพรรณบุรี	-	หัวเขา	เดิมบางนางบวช	สุพรรณบุรี	๖๓+๖๓.๑/๑๒๕๔
๖๐๙	นางรัตนา วัชรากุญ	๓๘๓-๓๘๕	๘	เขาพระ	เดิมบางนางบวช	สุพรรณบุรี	-	หัวเขา	เดิมบางนางบวช	สุพรรณบุรี	๑๑/๑๒๕๔

บัญชีรายชื่อเจ้าของที่ดินแนบท้ายประกาศคณะกรรมการจัดรูปที่ดินกลาง

เรื่อง กำหนดให้ห้องที่ตำบลหัวเขา อำเภอเดิมบางนางบวช จังหวัดสุพรรณบุรี เป็นเขตโครงการจัดรูปที่ดิน พ.ศ.๒๕๖๗

ลำดับ	ชื่อ - สกุล	ที่อยู่				ที่ดินตั้งอยู่				หมายเลขแปลง		หมายเหตุ
		เลขที่	หมู่ที่	ตำบล	อำเภอ	จังหวัด	หมู่ที่	ตำบล	อำเภอ	จังหวัด	จัดรูปที่ดิน	
๖๑๐	นายอนุวัตร วิศวะธรรมา และผู้ถือกรรมสิทธิ์รวม	๗๐/๑๓๔	-	เขตลาดพร้าว	เขตลาดพร้าว	กรุงเทพฯ	-	หัวเขา	เดิมบางนางบวช	สุพรรณบุรี	๘๕/๑๒๔๔	
๖๑๑	นางกิตติยา แซ่ตั้ง	๕๓๗	๘	เขาพระ	เดิมบางนางบวช	สุพรรณบุรี	-	หัวเขา	เดิมบางนางบวช	สุพรรณบุรี	๒๓๗/๑๒๔๔	
๖๑๒	นางกัญญา รุ่งเรือง	๑๘/๑	๔	หัวเขา	เดิมบางนางบวช	สุพรรณบุรี	-	หัวเขา	เดิมบางนางบวช	สุพรรณบุรี	๔/๑๒๔๔+๒๒๓+๒๒๔/๑๒๔๔	
๖๑๓	นางเพ็ญรุ่ง กาญจนระวิกุล	๔๒/๑	๙	เขาพระ	เดิมบางนางบวช	สุพรรณบุรี	-	หัวเขา	เดิมบางนางบวช	สุพรรณบุรี	๑๗๕-๑๗๕+๑๗๖-๑๗๗/๑๒๔๔	
๖๑๔	นางทับทิม แก้ววิชิต	๘/๑	๖	เขาพระ	เดิมบางนางบวช	สุพรรณบุรี	-	หัวเขา	เดิมบางนางบวช	สุพรรณบุรี	๒๒๑/๑๒๔๔	
๖๑๕	นางจรัส นันทิพย์	๑๑๒	๖	เขาพระ	เดิมบางนางบวช	สุพรรณบุรี	-	หัวเขา	เดิมบางนางบวช	สุพรรณบุรี	๒๑๙/๑๒๔๔	
๖๑๖	นางชลอ วารินัด	๒๒	๖	เขาพระ	เดิมบางนางบวช	สุพรรณบุรี	-	หัวเขา	เดิมบางนางบวช	สุพรรณบุรี	๑๗๕/๑๐๔๔+๒๑๔+๒๒๓+๒๒๔/๑๒๔๔	
๖๑๗	นายรากร วารินัด	๒๒	๖	เขาพระ	เดิมบางนางบวช	สุพรรณบุรี	-	หัวเขา	เดิมบางนางบวช	สุพรรณบุรี	๒๓๕/๑๒๔๔	
๖๑๘	นายสงบ อุนทรทรัพย์	๑๓	๔	หัวเขา	เดิมบางนางบวช	สุพรรณบุรี	-	หัวเขา	เดิมบางนางบวช	สุพรรณบุรี	๒๓๖/๑๒๔๔	
๖๑๙	นายศรศักดิ์ ทองคำ	๘	๖	เขาพระ	เดิมบางนางบวช	สุพรรณบุรี	-	หัวเขา	เดิมบางนางบวช	สุพรรณบุรี	๒๑๖/๑๒๔๔	
๖๒๐	น.ส.เข็มทอง สุวรรณเกษร	๘/๑	๙	หัวเขา	เดิมบางนางบวช	สุพรรณบุรี	-	หัวเขา	เดิมบางนางบวช	สุพรรณบุรี	๑๗๓/๑๒๔๔	
๖๒๑	นายเอิบ สິงขาม และผู้ถือกรรมสิทธิ์รวม	๑๑๘/๑	๕	หัวเขา	เดิมบางนางบวช	สุพรรณบุรี	-	หัวเขา	เดิมบางนางบวช	สุพรรณบุรี	๑๔๑/๑๒๔๔	
๖๒๒	นายเอิบ สິงขาม และผู้ถือกรรมสิทธิ์รวม	๑๑๘/๑	๕	หัวเขา	เดิมบางนางบวช	สุพรรณบุรี	-	หัวเขา	เดิมบางนางบวช	สุพรรณบุรี	๑๔๐/๑๒๔๔	
๖๒๓	นางเลื่อน มะลิทอง	๕๕	๙	เขาพระ	เดิมบางนางบวช	สุพรรณบุรี	-	หัวเขา	เดิมบางนางบวช	สุพรรณบุรี	๑๐๐/๑๒๔๔	
๖๒๔	นางเลื่อน มะลิทอง	๕๕	๙	เขาพระ	เดิมบางนางบวช	สุพรรณบุรี	-	หัวเขา	เดิมบางนางบวช	สุพรรณบุรี	๑๔๕/๑๒๔๔	
๖๒๕	นางสมศรี น้าเพชร	๕๓	๙	เขาพระ	เดิมบางนางบวช	สุพรรณบุรี	-	หัวเขา	เดิมบางนางบวช	สุพรรณบุรี	๙๗+๙๘/๑๒๔๔	
๖๒๖	นายเจตน์ เขียวชาญ	๓๒/๒	๙	เขาพระ	เดิมบางนางบวช	สุพรรณบุรี	-	หัวเขา	เดิมบางนางบวช	สุพรรณบุรี	๑๔๕/๑๒๔๔	
๖๒๗	นางพทิตย์ เจริญรังสรรค์ และผู้ถือกรรมสิทธิ์รวม	๖๗/๙๖๘	๖	บางแม่นาง	บางใหญ่	นนทบุรี	-	หัวเขา	เดิมบางนางบวช	สุพรรณบุรี	๘๙+๙๑+๙๒/๑๒๔๔	
๖๒๘	นายอนุวัตร วิศวะธรรมา และผู้ถือกรรมสิทธิ์รวม	๗๘	-	แขวงสี่กั๊ก	เขตดอนเมือง	กรุงเทพฯ	-	หัวเขา	เดิมบางนางบวช	สุพรรณบุรี	๕๗+๕๘/๑๒๔๔	
๖๒๙	นางสลักจิตต์ ณ.สายบุรี	๒๐/๑๙๖	๔	บึงอีโต้	ชัยบุรี	ปทุมธานี	-	หัวเขา	เดิมบางนางบวช	สุพรรณบุรี	๖๖/๑๒๔๔	
๖๓๐	นางสลักจิตต์ ณ.สายบุรี	๒๐/๑๙๖	๔	บึงอีโต้	ชัยบุรี	ปทุมธานี	-	หัวเขา	เดิมบางนางบวช	สุพรรณบุรี	๖๑+๖๒/๑๒๔๔	

บัญชีรายชื่อเจ้าของที่ดินแบบทำประกาศคณะกรรมการจัดรูปที่ดินกลาง

เรื่อง กำหนดให้ห้องที่ตำบลหัวเขา อำเภอเดิมบางนางบวช จังหวัดสุพรรณบุรี เป็นเขตโครงการจัดรูปที่ดิน พ.ศ.๒๕๖๗

ลำดับ	ชื่อ - สกุล	ที่อยู่				ที่ดินตั้งอยู่				หมายเลขแปลง	หมายเหตุ	
		เลขที่	หมู่ที่	ตำบล	อำเภอ	จังหวัด	หมู่ที่	ตำบล	อำเภอ			จังหวัด
๖๓๑	นายวินัย เหมอินเงิน	๑๑๔	๑	เดิมบาง	เดิมบางนางบวช	สุพรรณบุรี	-	หัวเขา	เดิมบางนางบวช	สุพรรณบุรี	จัดรูปที่ดิน ๕๕.๑/๑๒๔๔	
๖๓๒	นายทองสุข โพธิ์ใต้	๗๖	๘	เดิมบาง	เดิมบางนางบวช	สุพรรณบุรี	-	หัวเขา	เดิมบางนางบวช	สุพรรณบุรี	๑๔/๑๒๔๔	
๖๓๓	นางธัญญาพัชร บุญยศ	๑๑๙	๑๑	หันคา	หันคา	ชัยนาท	-	หัวเขา	เดิมบางนางบวช	สุพรรณบุรี	๑๔/๑๒๔๔	
๖๓๔	นางสาววรัญญา โพธิ์เรียง	๒๐๒/๑	๔	หนองปลิง	เลาขวัญ	กาญจนบุรี	-	หัวเขา	เดิมบางนางบวช	สุพรรณบุรี	๑๖/๑๒๔๔	
๖๓๕	นายทิวา สัมฤทธิ์	๓๘	๑๐	เขาพระ	เดิมบางนางบวช	สุพรรณบุรี	-	หัวเขา	เดิมบางนางบวช	สุพรรณบุรี	๑๓/๑๒๔๔	
๖๓๖	นางแสงเดือน เขียวขำญ	๓๒/๑	๙	เขาพระ	เดิมบางนางบวช	สุพรรณบุรี	-	หัวเขา	เดิมบางนางบวช	สุพรรณบุรี	๑๑๘.๑+๑๑๘+๒๐๘+๒๐๙/๑๒๔๔	
๖๓๗	นายรช ภาตุแก้ว	๔๙๖/๒	๘	เขาพระ	เดิมบางนางบวช	สุพรรณบุรี	-	หัวเขา	เดิมบางนางบวช	สุพรรณบุรี	๒๑๐/๑๒๔๔	
๖๓๘	นายเสนอ ชันทอง	๖๒	๙	เขาพระ	เดิมบางนางบวช	สุพรรณบุรี	-	หัวเขา	เดิมบางนางบวช	สุพรรณบุรี	๒๑๔/๑๒๔๔	
๖๓๙	น.ส.เสาวจิต เขียวขำญ	๒๑	๙	เขาพระ	เดิมบางนางบวช	สุพรรณบุรี	-	หัวเขา	เดิมบางนางบวช	สุพรรณบุรี	๒๐๓+๒๑๗/๑๒๔๔	
๖๔๐	นางสาววราภรณ์ รักซ้อน	๕๐๗	๘	เขาพระ	เดิมบางนางบวช	สุพรรณบุรี	-	หัวเขา	เดิมบางนางบวช	สุพรรณบุรี	๑๓๘/๑๒๔๔	
๖๔๑	นายอุบล นุ่มดี	๖๐/๑	๙	เขาพระ	เดิมบางนางบวช	สุพรรณบุรี	-	หัวเขา	เดิมบางนางบวช	สุพรรณบุรี	๑๓๗/๑๒๔๔	
๖๔๒	นางงอกร กลสุวรรณ	๔/๑	๖	เขาพระ	เดิมบางนางบวช	สุพรรณบุรี	-	หัวเขา	เดิมบางนางบวช	สุพรรณบุรี	๑๓๖/๑๒๔๔	
๖๔๓	นางกิมเชิง พงษ์พินิจ	๔๖๘	๘	เขาพระ	เดิมบางนางบวช	สุพรรณบุรี	-	หัวเขา	เดิมบางนางบวช	สุพรรณบุรี	๑๓๗/๑๒๔๔	
๖๔๔	นางสนิธา เขียวขำญ	๓๒/๒	๙	เขาพระ	เดิมบางนางบวช	สุพรรณบุรี	-	หัวเขา	เดิมบางนางบวช	สุพรรณบุรี	๙๖+๙๘/๑๒๔๔	
๖๔๕	นายประนอม มามาตร	๑๖๔	๕	หันคา	เดิมบางนางบวช	สุพรรณบุรี	-	หัวเขา	เดิมบางนางบวช	สุพรรณบุรี	๕๐+๙๓+๙๔+๙๕+๙๕.๑ /๑๒๔๔	
๖๔๖	นางประทุม ทองคำ	๙๓	๕	เดิมบาง	เดิมบางนางบวช	สุพรรณบุรี	-	หัวเขา	เดิมบางนางบวช	สุพรรณบุรี	๕๑.๑/๑๒๔๔	
๖๔๗	นางชะเอม ศรีโมรา และผู้ถือกรรมสิทธิ์รวม	๑๕๖	๑	เดิมบาง	เดิมบางนางบวช	สุพรรณบุรี	-	หัวเขา	เดิมบางนางบวช	สุพรรณบุรี	๕๑.๒/๑๒๔๔	
๖๔๘	นายเสรี ปานเพชร	๗๙	๒	เดิมบาง	เดิมบางนางบวช	สุพรรณบุรี	-	หัวเขา	เดิมบางนางบวช	สุพรรณบุรี	๕๕.๒/๑๒๔๔	
๖๔๙	นางวิลาวรรณ ปานเพชร	๗๙	๒	เดิมบาง	เดิมบางนางบวช	สุพรรณบุรี	-	หัวเขา	เดิมบางนางบวช	สุพรรณบุรี	๕๖/๑๒๔๔	
๖๕๐	นายณรงค์ ยอดไม้งาม	๗๙	๒	เดิมบาง	เดิมบางนางบวช	สุพรรณบุรี	-	หัวเขา	เดิมบางนางบวช	สุพรรณบุรี	๕๓/๑๒๔๔	
๖๕๑	นางสาววรัญญา โพธิ์เรียง	๒๐๒/๑	๔	หนองปลิง	เลาขวัญ	กาญจนบุรี	-	หัวเขา	เดิมบางนางบวช	สุพรรณบุรี	๑๘/๑๒๔๔	

บัญชีรายชื่อเจ้าของที่ดินแนบท้ายประกาศคณะกรรมการจัดรูปที่ดินกลาง

เรื่อง กำหนดให้ห้องที่ดับหัวเสา อำเภอเดิมบางนางบวช จังหวัดสุพรรณบุรี เป็นเขตโครงการจัดรูปที่ดิน พ.ศ.๒๕๖๗

ลำดับ	ชื่อ - สกุล	ที่อยู่				ที่ดินตั้งอยู่				หมายเลขแปลง		หมายเหตุ
		เลขที่	หมู่ที่	ตำบล	อำเภอ	จังหวัด	หมู่ที่	ตำบล	อำเภอ	จังหวัด	จัดรูปที่ดิน	
๖๕๑	นายพลา สิงขาม	๓๐/๒	๙	เขาพระ	เดิมบางนางบวช	สุพรรณบุรี	-	หัวเสา	เดิมบางนางบวช	สุพรรณบุรี	๑๙๙/๑๒๔๔	
๖๕๓	นางบัวเพ็ญ เขียวชาญ	๓๒	๙	เขาพระ	เดิมบางนางบวช	สุพรรณบุรี	-	หัวเสา	เดิมบางนางบวช	สุพรรณบุรี	๑๙๘/๑๒๔๔	
๖๕๔	นายเอื้อ กลั่นหอม	๙/๕	๑	ไทรน้อย	ไทรน้อย	นนทบุรี	-	หัวเสา	เดิมบางนางบวช	สุพรรณบุรี	๒๐๓/๑๒๔๔	
๖๕๕	น.ส.มาลัย เขียวแก้ว	๙๗	๙	เขาพระ	เดิมบางนางบวช	สุพรรณบุรี	-	หัวเสา	เดิมบางนางบวช	สุพรรณบุรี	๒๐๒+๑๒๒/๑๒๔๔	
๖๕๖	ด.ญ.สรวรยา นุ่มดี	๕๕/๒	๙	หัวเสา	เดิมบางนางบวช	สุพรรณบุรี	-	หัวเสา	เดิมบางนางบวช	สุพรรณบุรี	๑๘๘/๑๒๔๔	
๖๕๗	นางบุญจักษ์ร์ สิ้นสุภรณ์	๗๗/๓	-	แขวงสี่กั๊ก	เขตดอนเมือง	กรุงเทพฯ	-	หัวเสา	เดิมบางนางบวช	สุพรรณบุรี	๑๒๘+๑๒๙+๑๓๓+๑๓๗/๑๒๔๔	
๖๕๘	นายวิสิทธิ์ จันทร์ลอย	๔	๙	เขาพระ	เดิมบางนางบวช	สุพรรณบุรี	-	หัวเสา	เดิมบางนางบวช	สุพรรณบุรี	๑๒๕+๑๓๐/๑๒๔๔	
๖๕๙	นายชาติ พ่วงจ้อย	๓๕/๑	-	แขวงคลองขวาง	เขตภาษีเจริญ	กรุงเทพฯ	-	หัวเสา	เดิมบางนางบวช	สุพรรณบุรี	๑๒๐-๑๒๑+๑๓๕+๑๓๖/๑๒๔๔	
๖๖๐	นายศกล มามาตร	๖๙	๖	เขาพระ	เดิมบางนางบวช	สุพรรณบุรี	-	หัวเสา	เดิมบางนางบวช	สุพรรณบุรี	๑๐๑/๑๒๔๔	
๖๖๑	นายเจริญชัย จันทร์ลอย และผู้ถือกรรมสิทธิ์ร่วม	๑๖	๙	เขาพระ	เดิมบางนางบวช	สุพรรณบุรี	-	หัวเสา	เดิมบางนางบวช	สุพรรณบุรี	๑๒๖-๑๒๗+๑๓๓+๑๓๗/๑๒๔๔	
๖๖๒	นางพะยอม ศรีโมรา	๑๕๖	๑	เดิมบาง	เดิมบางนางบวช	สุพรรณบุรี	-	หัวเสา	เดิมบางนางบวช	สุพรรณบุรี	๓๗/๑๒๔๔	
๖๖๓	นายประสิทธิ์ ศรีโมรา และผู้ถือกรรมสิทธิ์ร่วม	๑๕๖	๑	เดิมบาง	เดิมบางนางบวช	สุพรรณบุรี	-	หัวเสา	เดิมบางนางบวช	สุพรรณบุรี	๔๐/๑๒๔๔	
๖๖๔	นายประสิทธิ์ ศรีโมรา และผู้ถือกรรมสิทธิ์ร่วม	๑๕๖	๑	เดิมบาง	เดิมบางนางบวช	สุพรรณบุรี	-	หัวเสา	เดิมบางนางบวช	สุพรรณบุรี	๔๙/๑๒๔๔	
๖๖๕	นายตาบตำรวจปราง จันทร์เอี่ยม	๗๔/๓	๒	พิหารแดง	เมือง	สุพรรณบุรี	-	หัวเสา	เดิมบางนางบวช	สุพรรณบุรี	๕๔/๑๒๔๔	
๖๖๖	นายวิเชียร สมนันย์ และผู้ถือกรรมสิทธิ์ร่วม	๑๔	-	แขวงทุ่งครุ	เขตทุ่งครุ	กรุงเทพฯ	-	หัวเสา	เดิมบางนางบวช	สุพรรณบุรี	๑๗.๑-๑๗.๒/๑๒๕๔	
๖๖๗	นายเลย ัญญเจริญ และผู้ถือกรรมสิทธิ์ร่วม	๗๘	๒	เดิมบาง	เดิมบางนางบวช	สุพรรณบุรี	-	หัวเสา	เดิมบางนางบวช	สุพรรณบุรี	๑๒๗+๑๓๗/๑๒๔๖	
๖๖๘	นางประไพ ไส้ทิม	๑๐๖	๑	หัวเสา	เดิมบางนางบวช	สุพรรณบุรี	-	หัวเสา	เดิมบางนางบวช	สุพรรณบุรี	๑๘๘/๑๒๔๖	
๖๖๙	นายจักรกฤษณ์ เขียวชาญ	๗๘/๓๐	-	แขวงคลองกุ่ม	เขตปทุม	กรุงเทพฯ	-	หัวเสา	เดิมบางนางบวช	สุพรรณบุรี	๒๐๔/๑๒๔๔	
๖๗๐	นางอเนก ขันทอง	๖๒	๙	เขาพระ	เดิมบางนางบวช	สุพรรณบุรี	-	หัวเสา	เดิมบางนางบวช	สุพรรณบุรี	๒๑๑+๒๗๘/๑๒๔๔	
๖๗๑	นายวีรพงษ์ มงคลพิทยาวาร และผู้ถือกรรมสิทธิ์ร่วม	๑๐๗	๖	เขาพระ	เดิมบางนางบวช	สุพรรณบุรี	-	หัวเสา	เดิมบางนางบวช	สุพรรณบุรี	๑๙๕/๑๒๔๔	
๖๗๒	นายวีรพงษ์ มงคลพิทยาวาร	๑๐๗	๖	เขาพระ	เดิมบางนางบวช	สุพรรณบุรี	-	หัวเสา	เดิมบางนางบวช	สุพรรณบุรี	๑๙๔.๑/๑๒๔๔	

บัญชีรายชื่อเจ้าของที่ดินแนบท้ายประกาศคณะกรรมการจัดรูปที่ดินกลาง

เรื่อง กำหนดให้ท้องที่ตำบลหัวเขา อำเภอเดิมบางนางบวช จังหวัดสุพรรณบุรี เป็นเขตโครงการจัดรูปที่ดิน พ.ศ.๒๕๖๗

ลำดับ	ชื่อ - สกุล	ที่อยู่				ที่ดินตั้งอยู่				หมายเลขแปลง	หมายเหตุ	
		เลขที่	หมู่ที่	ตำบล	อำเภอ	จังหวัด	หมู่ที่	ตำบล	อำเภอ			จังหวัด
๖๓๓	น.ส.เนาวรัตน์ และผู้ถือกรรมสิทธิ์รวม	๙๙	๑	หัวเขา	เดิมบางนางบวช	สุพรรณบุรี	-	หัวเขา	เดิมบางนางบวช	สุพรรณบุรี	๑๙๖/๑๒๔๔	
๖๓๔	น.ส.จิรัช เกตุแก้ว	๒๐	๒	เขาพระ	เดิมบางนางบวช	สุพรรณบุรี	-	หัวเขา	เดิมบางนางบวช	สุพรรณบุรี	๑๙๖/๑๒๔๔	
๖๓๕	นายเสนอ ชันทอง	๔๙	๒	เขาพระ	เดิมบางนางบวช	สุพรรณบุรี	-	หัวเขา	เดิมบางนางบวช	สุพรรณบุรี	๒๐๐/๑๒๔๔	
๖๓๖	นางข้าเลียง อิมพรสมบูรณ์	๔๖	๑	หัวเขา	เดิมบางนางบวช	สุพรรณบุรี	-	หัวเขา	เดิมบางนางบวช	สุพรรณบุรี	๑๓๗+๑๕๒+๑๕๓/๑๒๔๔	
๖๓๗	นางลำยอง แวทพสุต	๑๐๘	๒	เขาพระ	เดิมบางนางบวช	สุพรรณบุรี	-	หัวเขา	เดิมบางนางบวช	สุพรรณบุรี	๒๗๙/๑๒๔๔	
๖๓๘	นายอิน อุนทรัพย์ และผู้ถือกรรมสิทธิ์รวม	๑๒๔	๕	เดิมบาง	เดิมบางนางบวช	สุพรรณบุรี	-	หัวเขา	เดิมบางนางบวช	สุพรรณบุรี	๑๓๗+๑๕๔/๑๒๔๔	
๖๓๙	นายบุญสม กลิ่นหอม	๒๐	๓	ศรีสำราญ	สองพี่น้อง	สุพรรณบุรี	-	หัวเขา	เดิมบางนางบวช	สุพรรณบุรี	๑๕๕.๒/๑๒๔๔	
๖๔๐	นางพุง กลิ่นหอม	๔๐	๙	เขาพระ	เดิมบางนางบวช	สุพรรณบุรี	-	หัวเขา	เดิมบางนางบวช	สุพรรณบุรี	๑๕๕.๑/๑๒๔๔	
๖๔๑	นางสาววราภรณ์ รักซ้อน	๕๐๗	๘	เขาพระ	เดิมบางนางบวช	สุพรรณบุรี	-	หัวเขา	เดิมบางนางบวช	สุพรรณบุรี	๑๐๒+๑๐๓+๑๐๔+๑๐๕+๑๐๖+๑๐๖/๑๒๔๔	
๖๔๒	นางอรสา ชุมทอง	๔๕/๔	๙	เขาพระ	เดิมบางนางบวช	สุพรรณบุรี	-	หัวเขา	เดิมบางนางบวช	สุพรรณบุรี	๑๐๙/๑๒๔๔	
๖๔๓	นายประเสริฐ ชุมทอง	๔๕	๙	เขาพระ	เดิมบางนางบวช	สุพรรณบุรี	-	หัวเขา	เดิมบางนางบวช	สุพรรณบุรี	๑๐๗/๑๒๔๔	
๖๔๔	นายเสกสิทธิ์ แพงพันธุ์	๑๒๑	๒	เดิมบาง	เดิมบางนางบวช	สุพรรณบุรี	-	หัวเขา	เดิมบางนางบวช	สุพรรณบุรี	๓๗/๑๒๔๔	
๖๔๕	นางสาสาลี นัฐนทร์	๑๐๙	๑	ทุ่งคลี่	เดิมบางนางบวช	สุพรรณบุรี	-	หัวเขา	เดิมบางนางบวช	สุพรรณบุรี	๓๖/๑๒๔๔	
๖๔๖	นางนันทัง อิ่มทอง	๑๐๐/๙	๕	อ้อมน้อย	กระทุ่มแบน	สมุทรสาคร	-	หัวเขา	เดิมบางนางบวช	สุพรรณบุรี	๔๑/๑๒๔๔	
๖๔๗	นายบุญช่วย ทองคำ	๑๐๐/๙	๕	อ้อมน้อย	กระทุ่มแบน	สมุทรสาคร	-	หัวเขา	เดิมบางนางบวช	สุพรรณบุรี	๔๒/๑๒๔๔	
๖๔๘	น.ส.ศานต์พร ทองคำ	๑๒๒/๑	๑	หัวเขา	เดิมบางนางบวช	สุพรรณบุรี	-	หัวเขา	เดิมบางนางบวช	สุพรรณบุรี	๔๓/๑๒๔๔	
๖๔๙	นายบุญช่วย ทองคำ	๙๓	๒	เดิมบาง	เดิมบางนางบวช	สุพรรณบุรี	-	หัวเขา	เดิมบางนางบวช	สุพรรณบุรี	๔๔+๔๕/๑๒๔๔	
๖๕๐	น.ส.ยิ้ม ทองคำ	๙๓	๒	เดิมบาง	เดิมบางนางบวช	สุพรรณบุรี	-	หัวเขา	เดิมบางนางบวช	สุพรรณบุรี	๔๖/๑๒๔๔	
๖๕๑	น.ส.เอื้อน ทองคำ	๑๘๐	๒	เดิมบาง	เดิมบางนางบวช	สุพรรณบุรี	-	หัวเขา	เดิมบางนางบวช	สุพรรณบุรี	๔๗/๑๒๔๔	
๖๕๒	นางสุจินต์ แพงพันธุ์	๑๒๑	๒	เดิมบาง	เดิมบางนางบวช	สุพรรณบุรี	-	หัวเขา	เดิมบางนางบวช	สุพรรณบุรี	๒๐/๑๒๔๔	
๖๕๓	น.ส.จุฬารัตน์ เมธอวย	๑๒๑/๑	๒	เดิมบาง	เดิมบางนางบวช	สุพรรณบุรี	-	หัวเขา	เดิมบางนางบวช	สุพรรณบุรี	๒๓/๑๒๔๔	

บัญชีรายชื่อเจ้าของที่ดินแนบท้ายประกาศคณะกรรมการการจัดรูปที่ดินกลาง

เรื่อง กำหนดให้ห้องที่ตำบลหัวเขา อำเภอเดิมบางนางบวช จังหวัดสุพรรณบุรี เป็นเขตโครงการจัดรูปที่ดิน พ.ศ.๒๕๖๗

ลำดับ	ชื่อ - สกุล	ที่อยู่				ที่ดินตั้งอยู่				หมายเลขแปลง	หมายเหตุ	
		เลขที่	หมู่ที่	ตำบล	อำเภอ	จังหวัด	หมู่ที่	ตำบล	อำเภอ			จังหวัด
๖๙๔	นายประทุม พูลเพิ่ม	๘๖	๒	เดิบบาง	เดิบบางนางบวช	สุพรรณบุรี	-	หัวเขา	เดิบบางนางบวช	สุพรรณบุรี	จัดรูปที่ดิน	
๖๙๕	นางพุ่มพิมล พุ่มชุมพล	๑๒	-	แขวงตลาด	เขตบางแค	กรุงเทพฯ	-	หัวเขา	เดิบบางนางบวช	สุพรรณบุรี	๒๔/๑๒๔๔	
๖๙๖	นายพุ่ม สีดลาด และผู้ถือกรรมสิทธิ์รวม	๔๗/๑	๓	บางตลาด	ปากเกร็ด	นนทบุรี	-	หัวเขา	เดิบบางนางบวช	สุพรรณบุรี	๑๒๘/๑๒๔๖	
๖๙๗	นายพุ่ม สีดลาด และผู้ถือกรรมสิทธิ์รวม	๔๗/๑	๓	บางตลาด	ปากเกร็ด	นนทบุรี	-	หัวเขา	เดิบบางนางบวช	สุพรรณบุรี	๑๑๕/๑๒๔๔	
๖๙๘	นายพุ่ม สีดลาด และผู้ถือกรรมสิทธิ์รวม	๔๗/๑	๓	บางตลาด	ปากเกร็ด	นนทบุรี	-	หัวเขา	เดิบบางนางบวช	สุพรรณบุรี	๑๑๕/๑๒๔๔	
๖๙๙	นายพุ่ม สีดลาด และผู้ถือกรรมสิทธิ์รวม	๔๗/๑	๓	บางตลาด	ปากเกร็ด	นนทบุรี	-	หัวเขา	เดิบบางนางบวช	สุพรรณบุรี	๑๑๓/๑๒๔๔	
๗๐๐	นายพุ่ม สีดลาด และผู้ถือกรรมสิทธิ์รวม	๔๗/๑	๓	บางตลาด	ปากเกร็ด	นนทบุรี	-	หัวเขา	เดิบบางนางบวช	สุพรรณบุรี	๑๒๒/๑๒๔๔	
๗๐๑	นางอง ชุ่มชื่น และผู้ถือกรรมสิทธิ์รวม	๒๕	๙	เขาพระ	เดิบบางนางบวช	สุพรรณบุรี	-	หัวเขา	เดิบบางนางบวช	สุพรรณบุรี	๑๒๓/๑๒๔๔	
๗๐๒	นายระนอง พุกทอง	๑๒	๑๕	หนองมะโมง	ด่านช้าง	สุพรรณบุรี	-	หัวเขา	เดิบบางนางบวช	สุพรรณบุรี	๑๑๒/๑๒๔๔	
๗๐๓	น.ส.สมปอง ทองรอด	๓	๙	เขาพระ	เดิบบางนางบวช	สุพรรณบุรี	-	หัวเขา	เดิบบางนางบวช	สุพรรณบุรี	๑๑๑/๑๒๔๔	
๗๐๔	นายศุภชัย ก่อสุวรรณ	๘๙	๙	เขาพระ	เดิบบางนางบวช	สุพรรณบุรี	-	หัวเขา	เดิบบางนางบวช	สุพรรณบุรี	๑๑๑/๑๒๔๔	
๗๐๕	นายเสวต ก่อสุวรรณ	๔๙/๑	๑	ป่าสะแก	เดิบบางนางบวช	สุพรรณบุรี	-	หัวเขา	เดิบบางนางบวช	สุพรรณบุรี	๔๘/๑๒๔๔	
๗๐๖	นางทองสุข ชุ่มทอง	๔๕	๙	เขาพระ	เดิบบางนางบวช	สุพรรณบุรี	-	หัวเขา	เดิบบางนางบวช	สุพรรณบุรี	๑๐๘+๑๒๔/๑๒๔๔	
๗๐๗	น.ส.วีชรา คุ่มช้าง	๑๑๐	๑	หัวเขา	เดิบบางนางบวช	สุพรรณบุรี	-	หัวเขา	เดิบบางนางบวช	สุพรรณบุรี	๓๒+๓๘/๑๒๔๔	
๗๐๘	นายไกรวิทย์ เจริญศ	๑๐๐/๒	๒	เดิบบาง	เดิบบางนางบวช	สุพรรณบุรี	-	หัวเขา	เดิบบางนางบวช	สุพรรณบุรี	๓๔+๓๘/๑๒๔๔	
๗๐๙	น.ส.สุมาลี โพธิ์ทอง	๑๗๘๘/๑๓๓	-	แขวงบางพลัด	เขตบางพลัด	กรุงเทพฯ	-	หัวเขา	เดิบบางนางบวช	สุพรรณบุรี	๓๐/๑๒๔๔	
๗๑๐	นายจักริต จันทร์ลอย และผู้ถือกรรมสิทธิ์รวม	๖๖/๑	๒	ปากน้ำ	เดิบบางนางบวช	สุพรรณบุรี	-	หัวเขา	เดิบบางนางบวช	สุพรรณบุรี	๓๓/๑๒๔๔	
๗๑๑	นายโศภิต แซ่มข้อย	๕๒/๒	๒	เดิบบาง	เดิบบางนางบวช	สุพรรณบุรี	-	หัวเขา	เดิบบางนางบวช	สุพรรณบุรี	๒๖/๑๒๔๔	
๗๑๒	น.ส.จินดา ปรอดฤกษ์ และผู้ถือกรรมสิทธิ์รวม	๓	๒	เดิบบาง	เดิบบางนางบวช	สุพรรณบุรี	-	หัวเขา	เดิบบางนางบวช	สุพรรณบุรี	๒๕/๑๒๔๔	
๗๑๓	น.ส.ตารณี อ่อนสอาด	๑๐๑	๒	เดิบบาง	เดิบบางนางบวช	สุพรรณบุรี	-	หัวเขา	เดิบบางนางบวช	สุพรรณบุรี	๒๒/๑๒๔๔	
๗๑๔	นางนวล บุญจันทร์	๘๖/๒	๒	เดิบบาง	เดิบบางนางบวช	สุพรรณบุรี	-	หัวเขา	เดิบบางนางบวช	สุพรรณบุรี	๒๑/๑๒๔๔	
๗๑๕					เดิบบางนางบวช	สุพรรณบุรี	-	หัวเขา	เดิบบางนางบวช	สุพรรณบุรี	๑๘๙.๑/๑๒๔๖	

บัญชีรายชื่อเจ้าของที่ดินแนบท้ายประกาศคณะกรรมการจัดรูปที่ดินกลาง

เรื่อง กำหนดให้ห้องที่ตำบลหัวเขา อำเภอเดิมบางนางบวช จังหวัดสุพรรณบุรี เป็นเขตโครงการจัดรูปที่ดิน พ.ศ.๒๕๖๗

ลำดับ	ชื่อ - สกุล	ที่อยู่				ที่ดินตั้งอยู่				หมายเลขแปลง		หมายเหตุ
		เลขที่	หมู่ที่	ตำบล	อำเภอ	จังหวัด	หมู่ที่	ตำบล	อำเภอ	จังหวัด	จัดรูปที่ดิน	
๗๑๕	นางสมจิต นุ่มดี	๑๐๕	๒	เดิบบาง	เดิมบางนางบวช	สุพรรณบุรี	-	หัวเขา	เดิมบางนางบวช	สุพรรณบุรี	๑๙๓.๑/๑๒๔๖	
๗๑๖	นางสมจิต นุ่มดี	๑๐๕	๒	เดิบบาง	เดิมบางนางบวช	สุพรรณบุรี	-	หัวเขา	เดิมบางนางบวช	สุพรรณบุรี	๑๙๓.๒/๑๒๔๖	
๗๑๗	นางสาวสุนิสา วิศวะธำนันท์	๒๙	๒	เดิบบาง	เดิมบางนางบวช	สุพรรณบุรี	-	หัวเขา	เดิมบางนางบวช	สุพรรณบุรี	๑๙๒.๑+๑๙๒.๒/๑๒๔๖	
๗๑๘	นางสุพรรณมณี เขียวคำรพ และผู้ถือกรรมสิทธิ์รวม	๑๕๒	๘	เดิบบาง	เดิมบางนางบวช	สุพรรณบุรี	-	หัวเขา	เดิมบางนางบวช	สุพรรณบุรี	๑๘๙.๒+๑๙๐+๑๙๑/๑๒๔๖	
๗๑๙	นางอ้อมแก้ว ชื่นทอง	๖๒	๙	เขาพระ	เดิมบางนางบวช	สุพรรณบุรี	-	หัวเขา	เดิมบางนางบวช	สุพรรณบุรี	๔๒/๑๔๔๔+๑๙๕/๑๒๔๔	
๗๒๐	นางมยุระ ชื่นทรัพย์ และผู้ถือกรรมสิทธิ์รวม	๗๕	๖	เขาพระ	เดิมบางนางบวช	สุพรรณบุรี	-	หัวเขา	เดิมบางนางบวช	สุพรรณบุรี	๑๑๗/๑๒๔๔	
๗๒๑	นางแกล้ง ชื่นทรัพย์	๑๒๑/๑	๙	เขาพระ	เดิมบางนางบวช	สุพรรณบุรี	-	หัวเขา	เดิมบางนางบวช	สุพรรณบุรี	๑๙๐+๑๙๒/๑๒๔๔+๔๓/๑๔๔๔	
๗๒๒	นางสนธิ์ เขียวชาญ	๓๒/๒	๙	เขาพระ	เดิมบางนางบวช	สุพรรณบุรี	-	หัวเขา	เดิมบางนางบวช	สุพรรณบุรี	๑๑๑/๑๒๔๔	
๗๒๓	นางอัมพร รวยบุญสูง	๑๐๑	๖	เขาพระ	เดิมบางนางบวช	สุพรรณบุรี	-	หัวเขา	เดิมบางนางบวช	สุพรรณบุรี	๑๑๖+๑๘๖/๑๒๔๔	
๗๒๔	นางพรประเสริฐ จำปาเงิน และผู้ถือกรรมสิทธิ์รวม	๔๗๕	๔	ท่าพี่เลี้ยง	เมือง	สุพรรณบุรี	-	หัวเขา	เดิมบางนางบวช	สุพรรณบุรี	๘/๑๔๔๔	
๗๒๕	นางกิมซิ่ง พงษ์นิง	๔๖๘-๔๗๐	๘	เขาพระ	เดิมบางนางบวช	สุพรรณบุรี	-	หัวเขา	เดิมบางนางบวช	สุพรรณบุรี	๕+๗/๑๔๔๔	
๗๒๖	ด.ญ.มารีษา กลิ่นมณฑา	๓๒	๗	เดิบบาง	เดิมบางนางบวช	สุพรรณบุรี	-	หัวเขา	เดิมบางนางบวช	สุพรรณบุรี	๑๑๐/๑๒๔๔	
๗๒๗	ด.ญ.อรพิมพ์ กลิ่นมณฑา	๓๒	๗	เดิบบาง	เดิมบางนางบวช	สุพรรณบุรี	-	หัวเขา	เดิมบางนางบวช	สุพรรณบุรี	๓๑/๑๒๔๔	
๗๒๘	นายพันธ์เดิม คมนุรักษ์ และผู้ถือกรรมสิทธิ์รวม	๒๗/๓๕๒	-	แขวงสี่กั๊ก	เขตดอนเมือง	กรุงเทพฯ	-	หัวเขา	เดิมบางนางบวช	สุพรรณบุรี	๒/๑๔๔๔	
๗๒๙	น.ส.สุมาลี โพธิ์ทอง	๑๗๘๘/๑๓๓	-	แขวงบางพลัด	เขตบางพลัด	กรุงเทพฯ	-	หัวเขา	เดิมบางนางบวช	สุพรรณบุรี	๑/๑๔๔๔	
๗๓๐	นายประเสริฐ คัมพมา และผู้ถือกรรมสิทธิ์รวม	๖๒/๒	๒	เดิบบาง	เดิมบางนางบวช	สุพรรณบุรี	-	หัวเขา	เดิมบางนางบวช	สุพรรณบุรี	๒๗/๑๒๔๔	
๗๓๑	นายประจวบ เข้มชัย	๕๒	๒	เดิบบาง	เดิมบางนางบวช	สุพรรณบุรี	-	หัวเขา	เดิมบางนางบวช	สุพรรณบุรี	๒๙/๑๒๔๔	
๗๓๒	น.ส.บุญชู กับพวกร่วม	๑๐๑	๒	เดิบบาง	เดิมบางนางบวช	สุพรรณบุรี	-	หัวเขา	เดิมบางนางบวช	สุพรรณบุรี	๒๘/๑๒๔๔	
๗๓๓	นางละเอียด อ่อนสะอาด	๑๐๑	๒	เดิบบาง	เดิมบางนางบวช	สุพรรณบุรี	-	หัวเขา	เดิมบางนางบวช	สุพรรณบุรี	๑๙๕/๑๒๔๖	
๗๓๔	นางละเอียด ธรรมมะวิศิษฐ์	๘๘/๑๑	๓	วังศาลา	ท่าม่วง	กาญจนบุรี	-	หัวเขา	เดิมบางนางบวช	สุพรรณบุรี	๔/๑๔๔๔	
๗๓๕	นางละเอียด วัลย์วิศิษฐ์	๘๘/๑๑	๓	วังศาลา	ท่าม่วง	กาญจนบุรี	-	หัวเขา	เดิมบางนางบวช	สุพรรณบุรี	๙/๑๔๔๔	

บัญชีรายชื่อเจ้าของที่ดินแนบท้ายประกาศคณะกรรมการจัดรูปที่ดินกลาง

เรื่อง กำหนดให้ท้องที่ตำบลหัวเขา อำเภอเดิมบางนางบวช จังหวัดสุพรรณบุรี เป็นเขตโครงการจัดรูปที่ดิน พ.ศ.๒๕๖๗

ลำดับ	ชื่อ - สกุล	ที่อยู่			ที่ตั้งอยู่			ที่ดินตั้งอยู่			หมายเลขแปลง		หมายเหตุ
		เลขที่	หมู่ที่	ตำบล	อำเภอ	จังหวัด	หมู่ที่	ตำบล	อำเภอ	จังหวัด	จัดรูปที่ดิน		
๗๓๖	นางนิศดา อุ๋นทรัพย์ และผู้ถือกรรมสิทธิ์ร่วม	๖๙	๖	เขาพระ	เดิมบางนางบวช	สุพรรณบุรี	-	หัวเขา	เดิมบางนางบวช	สุพรรณบุรี	๔๔+๔๕/๑๔๔๔		
๗๓๗	นางพยอม ศรีมีรา และผู้ถือกรรมสิทธิ์ร่วม	๓๓	๑	หัวเขา	เดิมบางนางบวช	สุพรรณบุรี	-	หัวเขา	เดิมบางนางบวช	สุพรรณบุรี	๑๘๘+๑๘๙/๑๒๔๔		
๗๓๘	นายสมหวัง รุ่งเรือง	๘๒๖	๘	เขาพระ	เดิมบางนางบวช	สุพรรณบุรี	-	หัวเขา	เดิมบางนางบวช	สุพรรณบุรี	๑๘๘๗/๑๒๔๔+๒๕/๑๔๔๔		
๗๓๙	นางปัทมา โพธิ์สุวรรณ	๔๐	๙	เขาพระ	เดิมบางนางบวช	สุพรรณบุรี	-	หัวเขา	เดิมบางนางบวช	สุพรรณบุรี	๒๕/๑๔๔๔		
๗๔๐	นางจินตนา ชีวีวัฒน์	๖๓๙/๒	๘	เขาพระ	เดิมบางนางบวช	สุพรรณบุรี	-	หัวเขา	เดิมบางนางบวช	สุพรรณบุรี	๙/๑๔๔๔		
๗๔๑	นายชัย นุชศิริ และผู้ถือกรรมสิทธิ์ร่วม	๙๘	๗	เดิมบาง	เดิมบางนางบวช	สุพรรณบุรี	-	หัวเขา	เดิมบางนางบวช	สุพรรณบุรี	๖/๑๔๔๔		
๗๔๒	นายสังเวียน อุ๋นทรัพย์	๑๑๓	๖	เขาพระ	เดิมบางนางบวช	สุพรรณบุรี	-	หัวเขา	เดิมบางนางบวช	สุพรรณบุรี	๔๑/๑๔๔๔		
๗๔๓	นายฉัตร ศรีเดช	๒๗/๑	๙	เขาพระ	เดิมบางนางบวช	สุพรรณบุรี	-	หัวเขา	เดิมบางนางบวช	สุพรรณบุรี	๓๕+๕๐/๑๔๔๔		
๗๔๔	น.ส.ชนิษฐา รักซ้อน	๖๒๕	๘	เขาพระ	เดิมบางนางบวช	สุพรรณบุรี	-	หัวเขา	เดิมบางนางบวช	สุพรรณบุรี	๒๗/๑๔๔๔		
๗๔๕	นายสีอำมาว์ ยอดไม้งาม	๕๐/๑	๒	เขาพระ	เดิมบางนางบวช	สุพรรณบุรี	-	หัวเขา	เดิมบางนางบวช	สุพรรณบุรี	๑๑/๑๔๔๔		
๗๔๖	นางชูศรี ประจงการ	๓๕๕	๕	เขาพระ	เดิมบางนางบวช	สุพรรณบุรี	-	หัวเขา	เดิมบางนางบวช	สุพรรณบุรี	๑๐+๑๑/๑๔๔๔		
๗๔๗	นางชูศรี ประจงการ	๓๕๕	๕	เขาพระ	เดิมบางนางบวช	สุพรรณบุรี	-	หัวเขา	เดิมบางนางบวช	สุพรรณบุรี	๕๑.๑/๑๔๔๔		
๗๔๘	นายปีย์ ทองรอด	๓	๙	เขาพระ	เดิมบางนางบวช	สุพรรณบุรี	-	หัวเขา	เดิมบางนางบวช	สุพรรณบุรี	๓๗/๑๔๔๔		
๗๔๙	นายประเวส จันทร์ลอย และผู้ถือกรรมสิทธิ์ร่วม	๑๖	๙	เขาพระ	เดิมบางนางบวช	สุพรรณบุรี	-	หัวเขา	เดิมบางนางบวช	สุพรรณบุรี	๓๗/๑๔๔๔		
๗๕๐	นายพิมล วชิรินทร์พร และผู้ถือกรรมสิทธิ์ร่วม	๔๕๕/๑๘๓	-	แขวงบางแคเหนือ	เขตภาษีเจริญ	กรุงเทพฯ	-	หัวเขา	เดิมบางนางบวช	สุพรรณบุรี	๕๐/๑๔๔๔		
๗๕๑	นางสมบุรณ์ ธรรมศิริ	๒๙๑	-	แขวงบุคคลไค	เขตธนบุรี	กรุงเทพฯ	-	หัวเขา	เดิมบางนางบวช	สุพรรณบุรี	๕๑/๑๔๔๔		
๗๕๒	นางพัช นิลพัก	๘	๙	เขาพระ	เดิมบางนางบวช	สุพรรณบุรี	-	หัวเขา	เดิมบางนางบวช	สุพรรณบุรี	๓๒/๑๔๔๔		
๗๕๓	นายอดิสร หมื่นสุกแสง	๔๘/๔๖	-	แขวงลาดพร้าว	เขตลาดพร้าว	กรุงเทพฯ	-	หัวเขา	เดิมบางนางบวช	สุพรรณบุรี	๔๖/๑๔๔๔		
๗๕๔	นายบุญส่ง กลิ่นหอม และผู้ถือกรรมสิทธิ์ร่วม	๘/๕	๙	ไทรน้อย	ไทรน้อย	นนทบุรี	-	หัวเขา	เดิมบางนางบวช	สุพรรณบุรี	๔๗/๑๔๔๔		
๗๕๕	นายระนอง พุกหอม และผู้ถือกรรมสิทธิ์ร่วม	๑๒	๑๕	หนองมะค้ำมัง	คันช้าง	สุพรรณบุรี	-	หัวเขา	เดิมบางนางบวช	สุพรรณบุรี	๔๘/๑๔๔๔		
๗๕๖	นายพิมล วชิรินทร์พร และผู้ถือกรรมสิทธิ์ร่วม	๔๕๕/๑๘๓	-	แขวงบางแคเหนือ	เขตภาษีเจริญ	กรุงเทพฯ	-	หัวเขา	เดิมบางนางบวช	สุพรรณบุรี	๔๘/๑๔๔๔		

บัญชีรายชื่อเจ้าของที่ดินแนบท้ายประกาศคณะกรรมการจัดรูปที่ดินกลาง

เรื่อง กำหนดให้ห้องที่ตำบลห้วยขา อำเภอเดิมบางนางบวช จังหวัดสุพรรณบุรี เป็นเขตโครงการจัดรูปที่ดิน พ.ศ.๒๕๖๗

ลำดับ	ชื่อ - สกุล	ที่อยู่				ที่ดินตั้งอยู่				หมายเลขแปลง		หมายเหตุ
		เลขที่	หมู่ที่	ตำบล	อำเภอ	จังหวัด	หมู่ที่	ตำบล	อำเภอ	จังหวัด	จัดรูปที่ดิน	
๗๕๗	น.ส.กันยารัตน์ ฤทธิจันทร์	๑๔	๑	ดอนหญ้านาง	พระเจษฎี	หนองคาย	-	ห้วยขา	เดิมบางนางบวช	สุพรรณบุรี	๒๒/๑๔๔๔	
๗๕๘	นางทองสุข เข็มทอง	๔๕	๙	เขาพระ	เดิมบางนางบวช	สุพรรณบุรี	-	ห้วยขา	เดิมบางนางบวช	สุพรรณบุรี	๑๗/๑๔๔๔	
๗๕๙	นางลัดดาวัลย์ อังคะวาระ และผู้ถือกรรมสิทธิ์รวม	๑๘/๑	๙	เขาพระ	เดิมบางนางบวช	สุพรรณบุรี	-	ห้วยขา	เดิมบางนางบวช	สุพรรณบุรี	๑๗/๑๔๔๔	
๗๖๐	น.ส.พรพรรณ รักซ้อน	๖๒๕/๑	-	เขากลดยาว	เขตจตุจักร	กรุงเทพฯ	-	ห้วยขา	เดิมบางนางบวช	สุพรรณบุรี	๑๗/๑๔๔๔	
๗๖๑	นายภาณุวัฒน์ บุญเพชร และผู้ถือกรรมสิทธิ์รวม	๑๒๐/๑	๙	เขาพระ	เดิมบางนางบวช	สุพรรณบุรี	-	ห้วยขา	เดิมบางนางบวช	สุพรรณบุรี	๒๗+๓๗/๑๔๔๔	
๗๖๒	น.ส.วัลยา ศรีเดช และผู้ถือกรรมสิทธิ์รวม	๒๗	๙	เขาพระ	เดิมบางนางบวช	สุพรรณบุรี	-	ห้วยขา	เดิมบางนางบวช	สุพรรณบุรี	๒๗+๓๗/๑๔๔๔	
๗๖๓	นายภาณุวัฒน์ บุญเพชร และผู้ถือกรรมสิทธิ์รวม	๑๒๐/๑	๙	เขาพระ	เดิมบางนางบวช	สุพรรณบุรี	-	ห้วยขา	เดิมบางนางบวช	สุพรรณบุรี	๒๖+๓๗/๑๔๔๔	
๗๖๔	นางดวงพร ทองมี และผู้ถือกรรมสิทธิ์รวม	๒๑๕/๔๙	-	เขากลดยาว	เขตจตุจักร	กรุงเทพฯ	-	ห้วยขา	เดิมบางนางบวช	สุพรรณบุรี	๒๗+๓๖/๑๔๔๔	
๗๖๕	นางสำเนียง เขานแก้ว	๒๒๕	๑๐	ด่านช้าง	ด่านช้าง	สุพรรณบุรี	-	ห้วยขา	เดิมบางนางบวช	สุพรรณบุรี	๓๐/๑๔๔๔	
๗๖๖	นางจรัส สังข์สุวรรณ	๘/๒	๙	เขาพระ	เดิมบางนางบวช	สุพรรณบุรี	-	ห้วยขา	เดิมบางนางบวช	สุพรรณบุรี	๓๑/๑๔๔๔	
๗๖๗	นางชุศรี ประจงการ	๕๑/๓	๔	ปากน้ำ	เดิมบางนางบวช	สุพรรณบุรี	-	ห้วยขา	เดิมบางนางบวช	สุพรรณบุรี	๑๒/๑๔๔๔	
๗๖๘	นางรุ่งทิวา จันทร์เปรมปรี และผู้ถือกรรมสิทธิ์รวม	๒	-	แขวงศิริราช	เขตบางกอกน้อย	กรุงเทพฯ	-	ห้วยขา	เดิมบางนางบวช	สุพรรณบุรี	๑๓+๒๑/๑๔๔๔	
๗๖๙	นางละมัย ทองดี	๗๙	๒	ปากน้ำ	เดิมบางนางบวช	สุพรรณบุรี	-	ห้วยขา	เดิมบางนางบวช	สุพรรณบุรี	๒๐/๑๔๔๔	
๗๗๐	นางกิมเชิง เฟิงพิณิจ	๔๖๘-๔๘๐	๘	เขาพระ	เดิมบางนางบวช	สุพรรณบุรี	-	ห้วยขา	เดิมบางนางบวช	สุพรรณบุรี	๑๕/๑๔๔๔	
๗๗๑	ที่ดินกรมชลประทาน	-	-	-	-	-	-	ห้วยขา	เดิมบางนางบวช	สุพรรณบุรี	ข.ป.จ.๑	ส่วนที่ ๑
๗๗๒	ที่ดินกรมชลประทาน	-	-	-	-	-	-	ห้วยขา	เดิมบางนางบวช	สุพรรณบุรี	ข.ป.จ.๒	ส่วนที่ ๑
๗๗๓	ที่ดินกรมชลประทาน	-	-	-	-	-	-	ห้วยขา	เดิมบางนางบวช	สุพรรณบุรี	ข.ป.จ.๓	ส่วนที่ ๑
๗๗๔	ที่ดินกรมชลประทาน	-	-	-	-	-	-	ห้วยขา	เดิมบางนางบวช	สุพรรณบุรี	ข.ป.จ.๔	ส่วนที่ ๑
๗๗๕	ที่ดินกรมชลประทาน	-	-	-	-	-	-	ห้วยขา	เดิมบางนางบวช	สุพรรณบุรี	ข.ป.จ.๕	ส่วนที่ ๑
๗๗๖	ที่ดินกรมชลประทาน	-	-	-	-	-	-	ห้วยขา	เดิมบางนางบวช	สุพรรณบุรี	ข.ป.จ.๖	ส่วนที่ ๑
๗๗๗	ที่ดินกรมชลประทาน	-	-	-	-	-	-	ห้วยขา	เดิมบางนางบวช	สุพรรณบุรี	ข.ป.จ.๗	ส่วนที่ ๑

