



ประกาศคณะกรรมการจัดรูปที่ดินกลาง
เรื่อง กำหนดให้ท้องที่ตำบลชุมช้าง อำเภอโพธาราม จังหวัดหนองคาย
เป็นเขตโครงการจัดรูปที่ดิน
พ.ศ. ๒๕๖๖

ด้วยคณะกรรมการจัดรูปที่ดินกลาง ในการประชุม ครั้งที่ ๑/๒๕๖๖ เมื่อวันที่ ๑๒ มกราคม ๒๕๖๖ มีมติเห็นชอบประกาศให้ท้องที่ตำบลชุมช้าง อำเภอโพธาราม จังหวัดหนองคาย เป็นเขตโครงการจัดรูปที่ดิน ซึ่งคณะกรรมการจัดรูปที่ดินจังหวัดหนองคาย ในการประชุม ครั้งที่ ๒/๒๕๖๕ เมื่อวันที่ ๕ กรกฎาคม ๒๕๖๕ เห็นชอบแผนผังโครงการจัดรูปที่ดินในท้องที่ดังกล่าวแล้ว

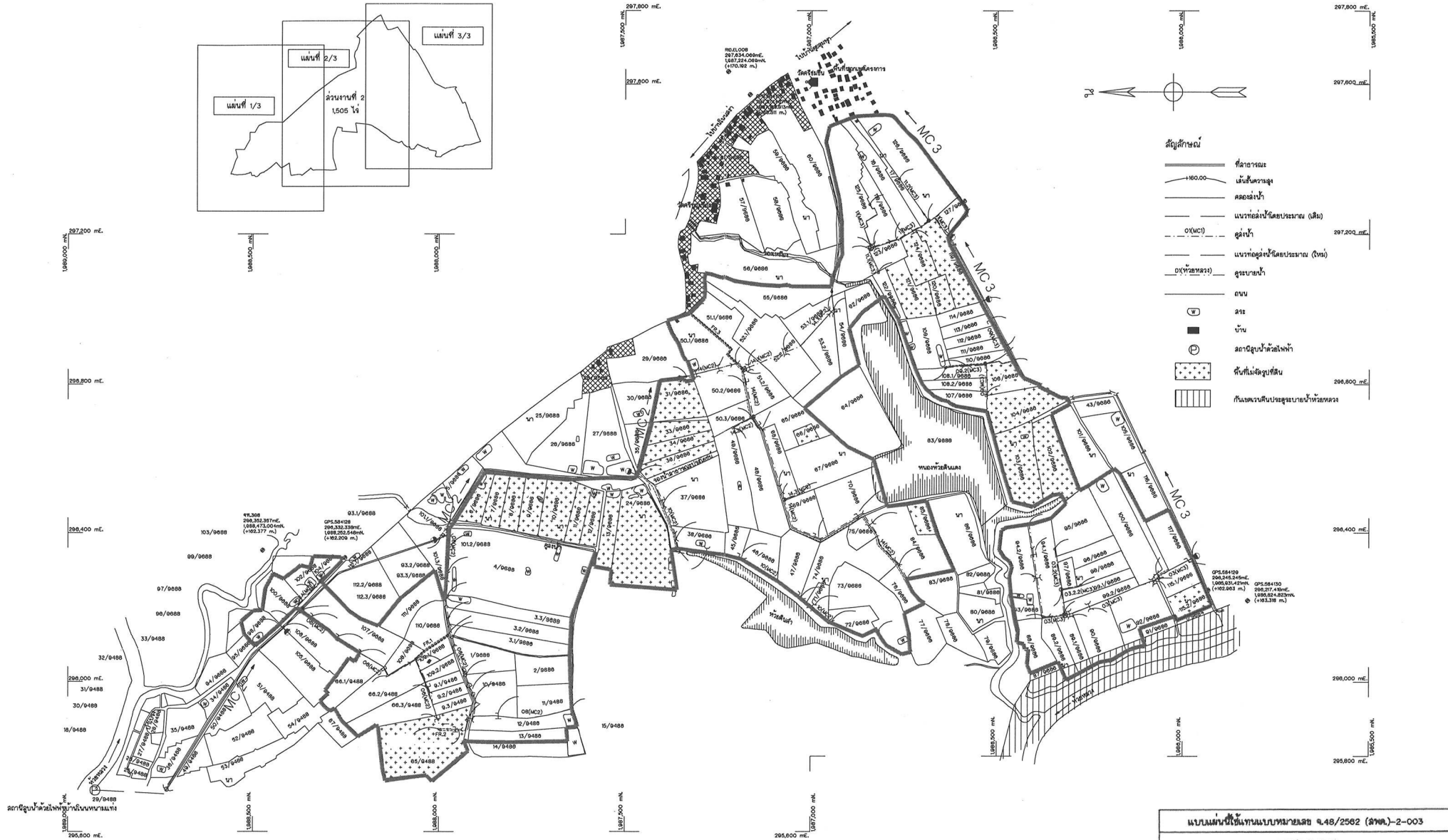
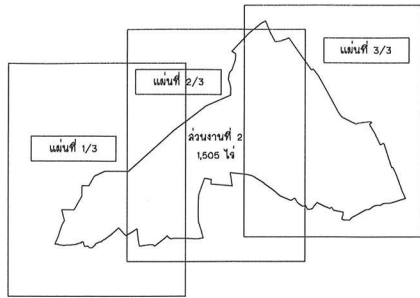
อาศัยอำนาจตามความในมาตรา ๓๙ แห่งพระราชบัญญัติจัดรูปที่ดินเพื่อเกษตรกรรม พ.ศ. ๒๕๕๘ คณะกรรมการจัดรูปที่ดินกลางจึงออกประกาศไว้ดังนี้

ให้พื้นที่ในเขตท้องที่ตำบลชุมช้าง อำเภอโพธาราม จังหวัดหนองคาย ภายในแนวเขตตามแผนผังโครงการจัดรูปที่ดินท้ายประกาศนี้ เป็นเขตโครงการจัดรูปที่ดิน

ประกาศ ณ วันที่ ๒๓ มิถุนายน พ.ศ. ๒๕๖๖

(นายเฉลิมชัย ศรีอ่อน)

รัฐมนตรีว่าการกระทรวงเกษตรและสหกรณ์
ประธานกรรมการจัดรูปที่ดินกลาง



- สัญลักษณ์**
- ที่สาธารณะ
 - เส้นเขตแนวเขต
 - คลองส่งน้ำ
 - แนวท่อส่งน้ำโดยประมาณ (เดิม)
 - แนวท่อส่งน้ำโดยประมาณ (ใหม่)
 - คู่อ่างน้ำ
 - แนวท่อส่งน้ำโดยประมาณ (ใหม่)
 - คูระบายน้ำ
 - ถนน
 - ลาด
 - บ้าน
 - สถานีสูบน้ำด้วยไฟฟ้า
 - พื้นที่ในเขตชุมชน
 - พื้นที่แนวเขตประกอบชุมชนบ้านใหม่หนองแดง

แผนที่โครงการจัดรูปที่ดิน
 ในพื้นที่โครงการสถานีสูบน้ำด้วยไฟฟ้าบ้านใหม่หนองแดง
 ตำบลชุมช้าง อำเภอน้ำขุ่น จังหวัดหนองคาย

คณะกรรมการจัดรูปที่ดินจังหวัด
 เห็นชอบในคราวประชุมครั้งที่ 2/2555
 เมื่อวันที่ 5/ก.ค./2555

คณะกรรมการจัดรูปที่ดินกลาง
 เห็นชอบในคราวประชุมครั้งที่ 1/2556
 เมื่อวันที่ 12/ก.พ./2556

สัญญาที่ _____ เขตโครงการจัดรูปที่ดิน แผนที่ 1/2

แปลน
 มาตราส่วน 1 : 5,000

เมตร

แบบแผนที่เห็นแทนแบบหมายเลข ๑.48/2562 (ฉ.๒๓)-2-003

กรมชลประทาน
 โครงการการจัดรูปที่ดินจังหวัดหนองคาย
 ตำบลชุมช้าง อำเภอน้ำขุ่น จังหวัดหนองคาย
 พื้นที่โครงการสถานีสูบน้ำด้วยไฟฟ้าบ้านใหม่หนองแดง
 คลองส่งน้ำฝ่าย MC2 และ MC3
 แผนที่ส่งมอบแสดงแนวคูส่งน้ำ ถนน และคูระบายน้ำ

ออกแบบ	เสนอ	ตรวจ	วันที่ ๒๖/๑๑/๒๕๕๕
เขียน	ตรวจสอบ	เสนอ	วันที่ ๒๖/๑๑/๒๕๕๕
ตรวจ	เสนอ	เสนอ	วันที่ ๒๖/๑๑/๒๕๕๕
เสนอ	เสนอ	เสนอ	วันที่ ๒๖/๑๑/๒๕๕๕

สำนักงานจัดรูปที่ดินกลาง
 วันที่ ๒๖/๑๑/๒๕๕๕

๑.48/2562 (ฉ.๒๓)-2-003/11

ครั้งที่	ตำแหน่ง	รายการแก้ไข	วันที่	ตรวจ	ผ่าน	อนุมัติ

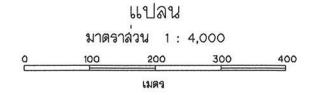


- สัญลักษณ์**
- ==== ฟ้าอาคาร
 - +100.00--- เส้นคันนาสูง
 - คอกลำน้ำ
 - แนวข้อบัญญัติประมาณ (เดิม)
 - 0(MC1) คูคลองน้ำ
 - แนวข้อบัญญัติประมาณ (ใหม่)
 - 0(ห้วยหลวง) คูระบายน้ำ
 - ถนน
 - สระ
 - บ้าน
 - ⊙ สถานีสูบน้ำด้วยไฟฟ้า
 - พื้นที่ชุ่มน้ำ
 - กั้นเขตที่ดินประมงน้ำจืดหลวง

แบบโครงการจัดรูปที่ดิน
ในพื้นที่โครงการสถานีสูบน้ำด้วยไฟฟ้าบ้านโนนหนามแดง
ตำบลชุมช้าง อำเภอนิคมพัฒนา จังหวัดหนองคาย

คณะกรรมการจัดรูปที่ดินจังหวัด	คณะกรรมการจัดรูปที่ดินกลาง
เห็นชอบในคราวประชุมที่ 2/2565 เมื่อวันที่ 6/ก.ค./2565	เห็นชอบในคราวประชุมที่ 1/2565 เมื่อวันที่ 6/ก.ค./2565

ผู้จัดทำ
เชนเดชากรจัดรูปที่ดิน แผนที่ 2/2



หมายเหตุ

- จุดตัด(จ.ท.ก.)และมิติฯ กำหนดให้เป็นแนวจะระยะทางเป็นเส้นตรง นอกจากแสดงไว้เป็นอย่างอื่น
- จุดที่ตั้งของอาคารรับน้ำเข้าแปลงนา(FARM INLET)ได้แสดงไว้ในแบบแปลนโดยประมาณ แต่ไม่ได้แสดงในแบบรูปตัดตามยาว ส่วนตำแหน่ง ความยาวและจำนวนที่ถูกต้อง ให้กำหนดในลายมือเขียนผู้ควบคุมงานเป็นผู้พิจารณา
- ตำแหน่งของอาคาร แนวคูคลองน้ำ คูระบายน้ำ ถนน และความยาวที่แสดงไว้ในแบบ เป็นค่ากำหนดโดยประมาณ ผู้ควบคุมงาน ลานทางแก้ไขเปลี่ยนแปลงให้เหมาะสมตามสภาพจริงในสนาม และความต้องการของขงอาคาร ความเหมาะสมจำเป็น แต่ต้องได้รับความเห็นชอบจากผู้ออกแบบหรือคณะกรรมการแก้ไขแบบ

แบบประกอบ

- แบบแสดงเขตแปลงกรรมสิทธิ์ที่ดิน ก่อนจัดรูปที่ดิน.....แบบหมายเลข ร.48/2562 (ฉกษ.)-2-014
- แบบแสดงเขตแปลงกรรมสิทธิ์ที่ดิน หลังจัดรูปที่ดิน.....แบบหมายเลข ร.48/2562 (ฉกษ.)-2-016
- แบบแสดงรูปตัดตามยาวคูคลองน้ำ.....แบบหมายเลข ร.48/2562 (ฉกษ.)-2-017

ครั้งที่	ตำแหน่ง	รายการแก้ไข	วันที่	ตรวจ เสนอ	ผ่าน เห็นชอบ	อนุมัติ

กรมชลประทาน
โครงการจัดรูปที่ดินจังหวัดหนองคาย
ตำบลชุมช้าง อำเภอนิคมพัฒนา จังหวัดหนองคาย
พื้นที่โครงการสถานีสูบน้ำด้วยไฟฟ้าบ้านโนนหนามแดง
คลองลำน้ำลาย MC1
แบบแสดงแนวคูคลองน้ำ คูระบายน้ำ ถนนและที่ตั้งอาคารประกอบ

ออกแบบ	เชนเดชากร	เสนอ	เชนเดชากร	ตรวจ, อนุมัติ
เขียน	นิพนธ์ งาม	ผ่าน	นิพนธ์ งาม	ตรวจ, อนุมัติ
สถาปนิก	นิพนธ์ งาม	เห็นชอบ	นิพนธ์ งาม	ตรวจ, อนุมัติ
ตรวจ	นิพนธ์ งาม	อนุมัติ	นิพนธ์ งาม	ตรวจ, อนุมัติ

สำนักงานจัดรูปที่ดินกลาง
วันเดือนปี
วันที่ 7/12/2565
ร.48/2562 (ฉกษ.)-2-015

บัญชีรายชื่อเจ้าของที่ดินแนบท้ายประกาศคณะกรรมการจัดรูปที่ดินกลาง
เรื่อง กำหนดให้ท้องที่ตำบลชุมช้าง อำเภอโพธิ์ชัย จังหวัดหนองคาย เป็นเขตโครงการจัดรูปที่ดิน พ.ศ. ๒๕๖๖

ลำดับที่	ชื่อ- สกุล	ที่อยู่	ที่ดินตั้งอยู่			หมายเลขแปลง จัดรูปที่ดิน	หมายเหตุ
			ตำบล	อำเภอ	จังหวัด		
๑	นางสมแพง พรหมภักดี	๗๐ ม.๖ ต.ชุมช้าง อ.โพธิ์ชัย จ.หนองคาย	ชุมช้าง	โพธิ์ชัย	หนองคาย	๙๘/๙๖๘๘	
๒	นางวันศรี บัวคอม	๑๔๕ ม.๑๗ ต.ชุมช้าง อ.โพธิ์ชัย จ.หนองคาย	ชุมช้าง	โพธิ์ชัย	หนองคาย	๑๐๐/๙๖๘๘	
๓	นางสาวสุทธิรักษ์ ธรรมเมืองคุณ	๙๑ ม.๖ ต.ชุมช้าง อ.โพธิ์ชัย จ.หนองคาย	ชุมช้าง	โพธิ์ชัย	หนองคาย	๑๐๒/๙๖๘๘	
๔	นายอ่อน เวียนวัน	๑๗๓ ม.๖ ต.ชุมช้าง อ.โพธิ์ชัย จ.หนองคาย	ชุมช้าง	โพธิ์ชัย	หนองคาย	๑๐๔/๙๖๘๘	
๕	นางบุญมี พรหมภักดี	๒๙ ม.๗ ต.ชุมช้าง อ.โพธิ์ชัย จ.หนองคาย	ชุมช้าง	โพธิ์ชัย	หนองคาย	๘๘/๙๖๘๖	
๖	นางสุดาวรรณ ธรรมวิเศษ	๓๒ ม.๖ ต.ชุมช้าง อ.โพธิ์ชัย จ.หนองคาย	ชุมช้าง	โพธิ์ชัย	หนองคาย	๘๙.๑/๙๖๘๖	
๗	นายสมยศ บัวบาน	๑๓ ม.๗ ต.ชุมช้าง อ.โพธิ์ชัย จ.หนองคาย	ชุมช้าง	โพธิ์ชัย	หนองคาย	๘๙.๒/๙๖๘๖	
๘	นางสาวพร ธรรมเทศ	๑๙๘ ม.๒ ต.ชุมช้าง อ.โพธิ์ชัย จ.หนองคาย	ชุมช้าง	โพธิ์ชัย	หนองคาย	๙๐/๙๖๘๖	
๙	นายประสาน โสธิสัย	๑๓ ม.๓ ต.ชุมช้าง อ.โพธิ์ชัย จ.หนองคาย	ชุมช้าง	โพธิ์ชัย	หนองคาย	๙๒/๙๖๘๖	
๑๐	นางหนูปราณี สิงหศิริ	๓๓ ม.๗ ต.ชุมช้าง อ.โพธิ์ชัย จ.หนองคาย	ชุมช้าง	โพธิ์ชัย	หนองคาย	๙๔.๑/๙๖๘๖	
๑๑	นางหนูปราณี สิงหศิริ	๓๓ ม.๗ ต.ชุมช้าง อ.โพธิ์ชัย จ.หนองคาย	ชุมช้าง	โพธิ์ชัย	หนองคาย	๙๔.๒/๙๖๘๖	
๑๒	นายปรีชา แสงฤทธิ์	๑๑๑ ม.๖ ต.ชุมช้าง อ.โพธิ์ชัย จ.หนองคาย	ชุมช้าง	โพธิ์ชัย	หนองคาย	๙๙.๑/๙๖๘๖	
๑๓	นางลัดดา แสงฤทธิ์	๑๑๑ ม.๖ ต.ชุมช้าง อ.โพธิ์ชัย จ.หนองคาย	ชุมช้าง	โพธิ์ชัย	หนองคาย	๙๙.๒/๙๖๘๖	
๑๔	นางสมปอง บุญศรี	๘๕ ม.๗ ต.ชุมช้าง อ.โพธิ์ชัย จ.หนองคาย	ชุมช้าง	โพธิ์ชัย	หนองคาย	๑๐๐/๙๖๘๖	
๑๕	นางศิริตา โอตาการ	๓๒ ม.๑๒ ต.นาหนัง อ.โพธิ์ชัย จ.หนองคาย	ชุมช้าง	โพธิ์ชัย	หนองคาย	๑๑๕/๙๖๘๖	
๑๖	นายประจักษ์ พรหมภักดี	๑๓๘ ม.๘ ต.ชุมช้าง อ.โพธิ์ชัย จ.หนองคาย	ชุมช้าง	โพธิ์ชัย	หนองคาย	๑๑๗/๙๖๘๖	
๑๗	นางสาวละอองดาว พรหมภักดี	๔๙ ม.๗ ต.ชุมช้าง อ.โพธิ์ชัย จ.หนองคาย	ชุมช้าง	โพธิ์ชัย	หนองคาย	๙๕/๙๖๘๖	
๑๘	นายจงรัก พรหมภักดี	๑๒๓ ม.๗ ต.ชุมช้าง อ.โพธิ์ชัย จ.หนองคาย	ชุมช้าง	โพธิ์ชัย	หนองคาย	๙๖/๙๖๘๖	
๑๙	นางสาวละอองดาว พรหมภักดี	๔๙ ม.๗ ต.ชุมช้าง อ.โพธิ์ชัย จ.หนองคาย	ชุมช้าง	โพธิ์ชัย	หนองคาย	๙๗/๙๖๘๖	
๒๐	นางสาวสกาเตือน พรหมภักดี	๑๗ ม.๑๐ ต.โพธิ์สา อ.ท่าบ่อ จ.หนองคาย	ชุมช้าง	โพธิ์ชัย	หนองคาย	๙๘/๙๖๘๖	

บัญชีรายชื่อเจ้าของที่ดินแนบท้ายประกาศคณะกรรมการจัดรูปที่ดินกลาง
เรื่อง กำหนดให้ท้องที่ตำบลชุมช้าง อำเภอโพธิ์ชัย จังหวัดหนองคาย เป็นเขตโครงการจัดรูปที่ดิน พ.ศ. ๒๕๖๖

ลำดับที่	ชื่อ- สกุล	ที่อยู่	ที่ดินตั้งอยู่			หมายเลขแปลง จัดรูปที่ดิน	หมายเหตุ
			ตำบล	อำเภอ	จังหวัด		
๒๑	นางบุญ ชัยภีบาล	๔๔ ม.๑๗ ต.ชุมช้าง อ.โพธิ์ชัย จ.หนองคาย	ชุมช้าง	โพธิ์ชัย	หนองคาย	๙.๑/๙๔๘๖	
๒๒	นางบุญ ชัยภีบาล	๔๔ ม.๑๗ ต.ชุมช้าง อ.โพธิ์ชัย จ.หนองคาย	ชุมช้าง	โพธิ์ชัย	หนองคาย	๙.๒/๙๔๘๖	
๒๓	นางบุญ ชัยภีบาล	๔๔ ม.๑๗ ต.ชุมช้าง อ.โพธิ์ชัย จ.หนองคาย	ชุมช้าง	โพธิ์ชัย	หนองคาย	๙.๓/๙๔๘๖	
๒๔	นางวลัยลักษณ์ ทิพราช	๔๗ ม.๑๕ ต.ชุมช้าง อ.โพธิ์ชัย จ.หนองคาย	ชุมช้าง	โพธิ์ชัย	หนองคาย	๖๖.๑/๙๔๘๘	
๒๕	นางประไพ ชัยภีบาล	๓๒ ม.๑๗ ต.ชุมช้าง อ.โพธิ์ชัย จ.หนองคาย	ชุมช้าง	โพธิ์ชัย	หนองคาย	๖๖.๒/๙๔๘๘	
๒๖	นายสมใจ ชัยภีบาล	๓๒ ม.๑๗ ต.ชุมช้าง อ.โพธิ์ชัย จ.หนองคาย	ชุมช้าง	โพธิ์ชัย	หนองคาย	๖๖.๓/๙๔๘๘	
๒๗	นางสาวสุทธิรักษ์ ธรรมเมืองคุณ	๙๑ ม.๖ ต.ชุมช้าง อ.โพธิ์ชัย จ.หนองคาย	ชุมช้าง	โพธิ์ชัย	หนองคาย	๑๐๗/๙๖๘๔	
๒๘	นางสาวสุทธิรักษ์ ธรรมเมืองคุณ	๙๑ ม.๖ ต.ชุมช้าง อ.โพธิ์ชัย จ.หนองคาย	ชุมช้าง	โพธิ์ชัย	หนองคาย	๑๐๘/๙๖๘๘	
๒๙	นางบุญ ชัยภีบาล	๔๔ ม.๑๗ ต.ชุมช้าง อ.โพธิ์ชัย จ.หนองคาย	ชุมช้าง	โพธิ์ชัย	หนองคาย	๑๐๙.๑/๙๖๘๘	
๓๐	นางบุญ ชัยภีบาล	๔๔ ม.๑๗ ต.ชุมช้าง อ.โพธิ์ชัย จ.หนองคาย	ชุมช้าง	โพธิ์ชัย	หนองคาย	๑๐๙.๒/๙๖๘๘	
๓๑	นางบุญเพ็ง พันโนราช	๒๒ ม.๑๗ ต.ชุมช้าง อ.โพธิ์ชัย จ.หนองคาย	ชุมช้าง	โพธิ์ชัย	หนองคาย	๑๑๐/๙๖๘๘	
๓๒	นายอ่อน เวียนวัน	๑๗๓ ม.๖ ต.ชุมช้าง อ.โพธิ์ชัย จ.หนองคาย	ชุมช้าง	โพธิ์ชัย	หนองคาย	๑๑๑/๙๖๘๘	
๓๓	นางภิรมย์ วัดโสภา	๑๓๔ ม.๑๗ ต.ชุมช้าง อ.โพธิ์ชัย จ.หนองคาย	ชุมช้าง	โพธิ์ชัย	หนองคาย	๑๙/๙๖๘๖	
๓๔	นางคำปุ่น ณีระพันธ์	๑๐๓ ม.๑๗ ต.ชุมช้าง อ.โพธิ์ชัย จ.หนองคาย	ชุมช้าง	โพธิ์ชัย	หนองคาย	๒๐/๙๖๘๖	
๓๕	นางวินิชย์ นพแก้ว	๑๐ ม.๑๗ ต.ชุมช้าง อ.โพธิ์ชัย จ.หนองคาย	ชุมช้าง	โพธิ์ชัย	หนองคาย	๒๑/๙๖๘๖	
๓๖	นางสาวครศรี สิงหศิริ	๑๕๖ ม.๖ ต.ชุมช้าง อ.โพธิ์ชัย จ.หนองคาย	ชุมช้าง	โพธิ์ชัย	หนองคาย	๒๒.๑/๙๔๘๖	
๓๗	นางสาวครศรี สิงหศิริ	๑๕๖ ม.๖ ต.ชุมช้าง อ.โพธิ์ชัย จ.หนองคาย	ชุมช้าง	โพธิ์ชัย	หนองคาย	๒๒.๒/๙๔๘๖	
๓๘	นางสาวครศรี สิงหศิริ	๑๕๖ ม.๖ ต.ชุมช้าง อ.โพธิ์ชัย จ.หนองคาย	ชุมช้าง	โพธิ์ชัย	หนองคาย	๒๒.๓/๙๔๘๖	
๓๙	นายเรืองฤทธิ์ สิงหศิริ	๕๙ ม.๖ ต.ชุมช้าง อ.โพธิ์ชัย จ.หนองคาย	ชุมช้าง	โพธิ์ชัย	หนองคาย	๒๓.๑/๙๔๘๖	
๔๐	นางสาวครศรี สิงหศิริ	๑๕๖ ม.๖ ต.ชุมช้าง อ.โพธิ์ชัย จ.หนองคาย	ชุมช้าง	โพธิ์ชัย	หนองคาย	๒๓.๒/๙๔๘๖	

บัญชีรายชื่อเจ้าของที่ดินแนบท้ายประกาศคณะกรรมการจัดรูปที่ดินกลาง

เรื่อง กำหนดให้ท้องที่ตำบลชุมช้าง อำเภอโพธิ์ชัย จังหวัดหนองคาย เป็นเขตโครงการจัดรูปที่ดิน พ.ศ. ๒๕๖๖

ลำดับที่	ชื่อ- สกุล	ที่อยู่	ที่ดินตั้งอยู่			หมายเลขแปลง จัดรูปที่ดิน	หมายเหตุ
			ตำบล	อำเภอ	จังหวัด		
๔๑	นางสาวครศรี สิงหศิริ	๑๕๖ ม.๖ ต.ชุมช้าง อ.โพธิ์ชัย จ.หนองคาย	ชุมช้าง	โพธิ์ชัย	หนองคาย	๒๔/๙๔๘๖	
๔๒	นางสาวครศรี สิงหศิริ	๑๕๖ ม.๖ ต.ชุมช้าง อ.โพธิ์ชัย จ.หนองคาย	ชุมช้าง	โพธิ์ชัย	หนองคาย	๒๕/๙๔๘๖	
๔๓	นายเปรมชัย สิงหศิริ	๓๓ ม.๗ ต.ชุมช้าง อ.โพธิ์ชัย จ.หนองคาย	ชุมช้าง	โพธิ์ชัย	หนองคาย	๒๖/๙๔๘๖	
๔๔	นางบัวจันทร์ สิงหศิริ	๖๘ ม.๖ ต.ชุมช้าง อ.โพธิ์ชัย จ.หนองคาย	ชุมช้าง	โพธิ์ชัย	หนองคาย	๒๗/๙๔๘๖	
๔๕	นางสาวพรพิมล ผลบุญ	๕๓ ม.๖ ต.ชุมช้าง อ.โพธิ์ชัย จ.หนองคาย	ชุมช้าง	โพธิ์ชัย	หนองคาย	๓๑/๙๔๘๖	
๔๖	นายวิสิทธิ์ บุตรมาลา	๙๖ ม.๖ ต.ชุมช้าง อ.โพธิ์ชัย จ.หนองคาย	ชุมช้าง	โพธิ์ชัย	หนองคาย	๓๗/๙๔๘๖	
๔๗	นางบุญเพ็ง ชนมาสุข	๑๙ ม.๖ ต.ชุมช้าง อ.โพธิ์ชัย จ.หนองคาย	ชุมช้าง	โพธิ์ชัย	หนองคาย	๓๘/๙๔๘๖	
๔๘	นางการะเกตุ ศรีจำปา	๑๗ ม.๖ ต.ชุมช้าง อ.โพธิ์ชัย จ.หนองคาย	ชุมช้าง	โพธิ์ชัย	หนองคาย	๓๙/๙๖๘๖	
๔๙	นางศิริพรรณ วิสกา	๑๖๓ ม.๖ ต.ชุมช้าง อ.โพธิ์ชัย จ.หนองคาย	ชุมช้าง	โพธิ์ชัย	หนองคาย	๔๐/๙๔๘๖	
๕๐	นางวรัญญา ชัยวี	๔๘ ม.๖ ต.ชุมช้าง อ.โพธิ์ชัย จ.หนองคาย	ชุมช้าง	โพธิ์ชัย	หนองคาย	๔๐/๙๖๘๖	
๕๑	นายพรม จันชนะ	๕๙ ม.๖ ต.ชุมช้าง อ.โพธิ์ชัย จ.หนองคาย	ชุมช้าง	โพธิ์ชัย	หนองคาย	๔๑/๙๔๘๖	
๕๒	นายวัชรชัย จันโท	๑๓๔ ม.๑๗ ต.ชุมช้าง อ.โพธิ์ชัย จ.หนองคาย	ชุมช้าง	โพธิ์ชัย	หนองคาย	๔๒.๑/๙๔๘๖	
๕๓	นายพีระพัฒน์ วัดโสภ	๑๙๗ ม.๒ ต.เข็ม อ.โพธิ์ชัย จ.หนองคาย	ชุมช้าง	โพธิ์ชัย	หนองคาย	๔๒.๒/๙๔๘๖	
๕๔	นายวีระพงษ์ วัดโสภ	๑๒๔ ม.๑๗ ต.ชุมช้าง อ.โพธิ์ชัย จ.หนองคาย	ชุมช้าง	โพธิ์ชัย	หนองคาย	๔๒.๓/๙๔๘๖	
๕๕	นางสารกนวรรณ แสงฤทธิ์	๓๔ ม.๑๗ ต.ชุมช้าง อ.โพธิ์ชัย จ.หนองคาย	ชุมช้าง	โพธิ์ชัย	หนองคาย	๔๔/๙๔๘๖	
๕๖	นางแก้ว พรหมภักดิ์	๘๕ ม.๗ ต.ชุมช้าง อ.โพธิ์ชัย จ.หนองคาย	ชุมช้าง	โพธิ์ชัย	หนองคาย	๕๑/๙๔๘๖	
๕๗	นางบุญเพ็ง ชนมาสุข	๑๙ หมู่ ๖ ต.ชุมช้าง อ.โพธิ์ชัย จ.หนองคาย	ชุมช้าง	โพธิ์ชัย	หนองคาย	๑/๙๖๘๖	
๕๘	นางบุญเพ็ง ชนมาสุข	๑๙ หมู่ ๖ ต.ชุมช้าง อ.โพธิ์ชัย จ.หนองคาย	ชุมช้าง	โพธิ์ชัย	หนองคาย	๒/๙๖๘๖	
๕๙	นางค้าย บุญรัง	๑๒๙ ม.๑๗ ต.ชุมช้าง อ.โพธิ์ชัย จ.หนองคาย	ชุมช้าง	โพธิ์ชัย	หนองคาย	๓.๑/๙๖๘๖	
๖๐	นางค้าย บุญรัง	๑๒๙ ม.๑๗ ต.ชุมช้าง อ.โพธิ์ชัย จ.หนองคาย	ชุมช้าง	โพธิ์ชัย	หนองคาย	๓.๒/๙๖๘๖	

บัญชีรายชื่อเจ้าของที่ดินแนบท้ายประกาศคณะกรรมการจัดรูปที่ดินกลาง
เรื่อง กำหนดให้ท้องที่ตำบลชุมช้าง อำเภอโพธิ์ชัย จังหวัดหนองคาย เป็นเขตโครงการจัดรูปที่ดิน พ.ศ. ๒๕๖๖

ลำดับที่	ชื่อ- สกุล	ที่อยู่	ที่ดินตั้งอยู่			หมายเลขแปลง จัดรูปที่ดิน	หมายเหตุ
			ตำบล	อำเภอ	จังหวัด		
๖๑	นางค้าย บุญรัง	๑๒๙ ม.๑๗ ต.ชุมช้าง อ.โพธิ์ชัย จ.หนองคาย	ชุมช้าง	โพธิ์ชัย	หนองคาย	๓.๓/๙๖๘๖	
๖๒	นางสายลม โพนพุด	๒๓ ม.๑๗ ต.ชุมช้าง อ.โพธิ์ชัย จ.หนองคาย	ชุมช้าง	โพธิ์ชัย	หนองคาย	๔/๙๖๘๖	
๖๓	นางจันทพร เป่าป่าเถื่อน	๖๓ ม.๑๗ ต.ชุมช้าง อ.โพธิ์ชัย จ.หนองคาย	ชุมช้าง	โพธิ์ชัย	หนองคาย	๑๐/๙๔๘๖	
๖๔	นายประภาส นามมัน	๖๙ ม.๑๗ ต.ชุมช้าง อ.โพธิ์ชัย จ.หนองคาย	ชุมช้าง	โพธิ์ชัย	หนองคาย	๑๒/๙๔๘๖	
๖๕	นายบุญ พุดทอง	๕๕ ม.๖ ต.ชุมช้าง อ.โพธิ์ชัย จ.หนองคาย	ชุมช้าง	โพธิ์ชัย	หนองคาย	๑๓/๙๔๘๖	
๖๖	นายณัฐภูมิ แก้วกันหา	๔๑/๑ ม.๖ ต.ชุมช้าง อ.โพธิ์ชัย จ.หนองคาย	ชุมช้าง	โพธิ์ชัย	หนองคาย	๑๑๐/๙๖๘๖	
๖๗	นายศักดิ์เรศ แก้วกันหา	๔๑/๑ ม.๖ ต.ชุมช้าง อ.โพธิ์ชัย จ.หนองคาย	ชุมช้าง	โพธิ์ชัย	หนองคาย	๑๑๑/๙๖๘๖	
๖๘	นายเดชนรงค์ แก้วกันหา	๒๘๕ ม.๑๑ ต.นาหนัง อ.โพธิ์ชัย จ.หนองคาย	ชุมช้าง	โพธิ์ชัย	หนองคาย	๑๑๒/๙๖๘๖	
๖๙	นายวรรณสิทธิ์ แก้วกันหา	๔๑/๑ ม.๖ ต.ชุมช้าง อ.โพธิ์ชัย จ.หนองคาย	ชุมช้าง	โพธิ์ชัย	หนองคาย	๑๑๓/๙๖๘๖	
๗๐	นายคมกฤษ แก้วกันหา	๑๘๒ ม.๖ ต.ชุมช้าง อ.โพธิ์ชัย จ.หนองคาย	ชุมช้าง	โพธิ์ชัย	หนองคาย	๑๑๔/๙๖๘๖	
๗๑	นายณัฐภูมิ แก้วกันหา	๔๑/๑ ม.๖ ต.ชุมช้าง อ.โพธิ์ชัย จ.หนองคาย	ชุมช้าง	โพธิ์ชัย	หนองคาย	๑๐๘.๑/๙๖๘๖	
๗๒	นายเดชนรงค์ แก้วกันหา	๒๘๕ ม.๑๑ ต.นาหนัง อ.โพธิ์ชัย จ.หนองคาย	ชุมช้าง	โพธิ์ชัย	หนองคาย	๑๐๘.๒/๙๖๘๖	
๗๓	นางสาวพิชากร แก้วกันหา	๑๓๑ ม.๑๑ ต.นาหนัง อ.โพธิ์ชัย จ.หนองคาย	ชุมช้าง	โพธิ์ชัย	หนองคาย	๑๐๙/๙๖๘๖	
๗๔	นายไอศวรร ปาณศรี	๑๗ ม.๓ ต.ชุมช้าง อ.โพธิ์ชัย จ.หนองคาย	ชุมช้าง	โพธิ์ชัย	หนองคาย	๓๗/๙๖๘๖	
๗๕	นายสมหมาย ศิลาคม	๑๓๐ ม.๗ ต.ชุมช้าง อ.โพธิ์ชัย จ.หนองคาย	ชุมช้าง	โพธิ์ชัย	หนองคาย	๓๘/๙๖๘๖	
๗๖	นางเผื่อ แก้วแสนชัย	๗ ม.๖ ต.ชุมช้าง อ.โพธิ์ชัย จ.หนองคาย	ชุมช้าง	โพธิ์ชัย	หนองคาย	๔๕/๙๖๘๖	
๗๗	นางราตรี ศิลาคม	๑๒ ม.๖ ต.ชุมช้าง อ.โพธิ์ชัย จ.หนองคาย	ชุมช้าง	โพธิ์ชัย	หนองคาย	๔๖/๙๖๘๖	
๗๘	นางแก้วตา ไทยเจริญ	๑๕ ม.๑๗ ต.ชุมช้าง อ.โพธิ์ชัย จ.หนองคาย	ชุมช้าง	โพธิ์ชัย	หนองคาย	๔๗/๙๖๘๖	
๗๙	นางจุฑาทิพย์ ชื้อสัตย์	๑๐๑ ม.๑๗ ต.ชุมช้าง อ.โพธิ์ชัย จ.หนองคาย	ชุมช้าง	โพธิ์ชัย	หนองคาย	๗๑/๙๖๘๖	
๘๐	นางตุ้ม สุวจันทร์	๑๔ ม.๖ ต.ชุมช้าง อ.โพธิ์ชัย จ.หนองคาย	ชุมช้าง	โพธิ์ชัย	หนองคาย	๗๒/๙๖๘๖	

บัญชีรายชื่อเจ้าของที่ดินแนบท้ายประกาศคณะกรรมการจัดรูปที่ดินกลาง
เรื่อง กำหนดให้ท้องที่ตำบลชุมช้าง อำเภอโพธิ์ชัย จังหวัดหนองคาย เป็นเขตโครงการจัดรูปที่ดิน พ.ศ. ๒๕๖๖

ลำดับที่	ชื่อ- สกุล	ที่อยู่	ที่ดินตั้งอยู่			หมายเลขแปลง จัดรูปที่ดิน	หมายเหตุ
			ตำบล	อำเภอ	จังหวัด		
๘๑	นายอำพล บัวบาล	๕๙ ม.๓ ต.ชุมช้าง อ.โพธิ์ชัย จ.หนองคาย	ชุมช้าง	โพธิ์ชัย	หนองคาย	๗๓/๙๖๘๖	
๘๒	นางนฤมล สุคุณพันธ์	๗๖ หมู่ ๗ ต.ชุมช้าง อ.โพธิ์ชัย จ.หนองคาย	ชุมช้าง	โพธิ์ชัย	หนองคาย	๑๑๘/๙๖๘๖	
๘๓	นายคำพันธ์ โอตาการ	๑๘ หมู่ ๗ ต.ชุมช้าง อ.โพธิ์ชัย จ.หนองคาย	ชุมช้าง	โพธิ์ชัย	หนองคาย	๑๒๓/๙๖๘๖	
๘๔	นางเต็ม โสริชัย	๑๗ หมู่ ๗ ต.ชุมช้าง อ.โพธิ์ชัย จ.หนองคาย	ชุมช้าง	โพธิ์ชัย	หนองคาย	๑๒๕/๙๖๘๖	
๘๕	นางวรภาพร โสริสัย	๑๐๘ ม.๗ ต.ชุมช้าง อ.โพธิ์ชัย จ.หนองคาย	ชุมช้าง	โพธิ์ชัย	หนองคาย	๑๒๒/๙๖๘๖	
๘๖	นายคำพันธ์ โอตาการ	๑๘ ม.๗ ต.ชุมช้าง อ.โพธิ์ชัย จ.หนองคาย	ชุมช้าง	โพธิ์ชัย	หนองคาย	๑๖/๙๖๘๖	
๘๗	นายคำพันธ์ โอตาการ	๑๘ ม.๗ ต.ชุมช้าง อ.โพธิ์ชัย จ.หนองคาย	ชุมช้าง	โพธิ์ชัย	หนองคาย	๑๗.๑/๙๖๘๖	
๘๘	นางบัวจันทร์ ทองสะอาด	๖๘ ม.๖ ต.ชุมช้าง อ.โพธิ์ชัย จ.หนองคาย	ชุมช้าง	โพธิ์ชัย	หนองคาย	๑๗.๒/๙๖๘๖	
๘๙	นายล้นทม พรหมภักดิ์	๒๙ ม.๗ ต.ชุมช้าง อ.โพธิ์ชัย จ.หนองคาย	ชุมช้าง	โพธิ์ชัย	หนองคาย	๑๗.๓/๙๖๘๖	
๙๐	นางบุญประครอง บุตรกันยา	๙ ม.๖ ต.ชุมช้าง อ.โพธิ์ชัย จ.หนองคาย	ชุมช้าง	โพธิ์ชัย	หนองคาย	๕๐.๑/๙๖๘๖	
๙๑	นางบุญประครอง บุตรกันยา	๙ ม.๖ ต.ชุมช้าง อ.โพธิ์ชัย จ.หนองคาย	ชุมช้าง	โพธิ์ชัย	หนองคาย	๕๐.๒/๙๖๘๖	
๙๒	นางสมปอง นามทะจันทร์	๑๕๔ ม.๖ ต.ชุมช้าง อ.โพธิ์ชัย จ.หนองคาย	ชุมช้าง	โพธิ์ชัย	หนองคาย	๕๐.๓/๙๖๘๖	
๙๓	นางอ้อมใจ คำพระวัน	๔ ม.๑๗ ต.ชุมช้าง อ.โพธิ์ชัย จ.หนองคาย	ชุมช้าง	โพธิ์ชัย	หนองคาย	๖๕/๙๖๘๖	
๙๔	นางสาวอุไรวรรณ แสงฤทธิ์	๔ ม.๑๗ ต.ชุมช้าง อ.โพธิ์ชัย จ.หนองคาย	ชุมช้าง	โพธิ์ชัย	หนองคาย	๖๘/๙๖๘๖	
๙๕	นางอ้อมใจ คำพระวัน	๔ ม.๑๗ ต.ชุมช้าง อ.โพธิ์ชัย จ.หนองคาย	ชุมช้าง	โพธิ์ชัย	หนองคาย	๖๙/๙๖๘๖	
๙๖	นางอ้อมใจ คำพระวัน	๔ ม.๑๗ ต.ชุมช้าง อ.โพธิ์ชัย จ.หนองคาย	ชุมช้าง	โพธิ์ชัย	หนองคาย	๗๐/๙๖๘๖	
๙๗	นางลำไย บุญเสรีฐ	๒๕ ม.๑๗ ต.ชุมช้าง อ.โพธิ์ชัย จ.หนองคาย	ชุมช้าง	โพธิ์ชัย	หนองคาย	๗๔/๙๖๘๖	
๙๘	นางสาวกมลวรรณ ศรีวรรณ	๑๓ ม.๖ ต.ชุมช้าง อ.โพธิ์ชัย จ.หนองคาย	ชุมช้าง	โพธิ์ชัย	หนองคาย	๗๖/๙๖๘๖	
๙๙	นางราตรี ศิลาคม	๑๒ ม.๖ ต.ชุมช้าง อ.โพธิ์ชัย จ.หนองคาย	ชุมช้าง	โพธิ์ชัย	หนองคาย	๘๔/๙๖๘๖	
๑๐๐	นางบุญมี พรหมภักดิ์	๒๙ ม.๗ ต.ชุมช้าง อ.โพธิ์ชัย จ.หนองคาย	ชุมช้าง	โพธิ์ชัย	หนองคาย	๕๒.๑/๙๖๘๖	

บัญชีรายชื่อเจ้าของที่ดินแนบท้ายประกาศคณะกรรมการจัดรูปที่ดินกลาง
เรื่อง กำหนดให้ท้องที่ตำบลชุมช้าง อำเภอโพธิ์ชัย จังหวัดหนองคาย เป็นเขตโครงการจัดรูปที่ดิน พ.ศ. ๒๕๖๖

ลำดับที่	ชื่อ- สกุล	ที่อยู่	ที่ดินตั้งอยู่			หมายเลขแปลง จัดรูปที่ดิน	หมายเหตุ
			ตำบล	อำเภอ	จังหวัด		
๑๐๑	นางบุญมี พรหมภักดี	๒๙ ม.๗ ต.ชุมช้าง อ.โพธิ์ชัย จ.หนองคาย	ชุมช้าง	โพธิ์ชัย	หนองคาย	๕๒.๒/๙๖๘๖	
๑๐๒	นางราตรี เตื่อนา	๑๐๙ ม.๖ ต.ชุมช้าง อ.โพธิ์ชัย จ.หนองคาย	ชุมช้าง	โพธิ์ชัย	หนองคาย	๕๓.๑/๙๖๘๖	
๑๐๓	นางราตรี เตื่อนา	๑๐๙ ม.๖ ต.ชุมช้าง อ.โพธิ์ชัย จ.หนองคาย	ชุมช้าง	โพธิ์ชัย	หนองคาย	๕๓.๒/๙๖๘๖	
๑๐๔	นางลม พรหมภักดี	๑๓๕ ม.๖ ต.ชุมช้าง อ.โพธิ์ชัย จ.หนองคาย	ชุมช้าง	โพธิ์ชัย	หนองคาย	๕๔+๖๔/๙๖๘๖	
๑๐๕	นางคอย พรหมเทวา	๕ ม.๖ ต.ชุมช้าง อ.โพธิ์ชัย จ.หนองคาย	ชุมช้าง	โพธิ์ชัย	หนองคาย	๕๕/๙๖๘๖	
๑๐๖	นางสาวมาลาตรี บุตรกันยา	๙ ม.๖ ต.ชุมช้าง อ.โพธิ์ชัย จ.หนองคาย	ชุมช้าง	โพธิ์ชัย	หนองคาย	๔๘/๙๖๘๖	
๑๐๗	นางประคอง บุตรกันยา	๙ ม.๖ ต.ชุมช้าง อ.โพธิ์ชัย จ.หนองคาย	ชุมช้าง	โพธิ์ชัย	หนองคาย	๔๙/๙๖๘๖	
๑๐๘	นางการะเกตุ ศรีจำปา	๑๗ ม.๖ ต.ชุมช้าง อ.โพธิ์ชัย จ.หนองคาย	ชุมช้าง	โพธิ์ชัย	หนองคาย	๖๗/๙๖๘๖	