



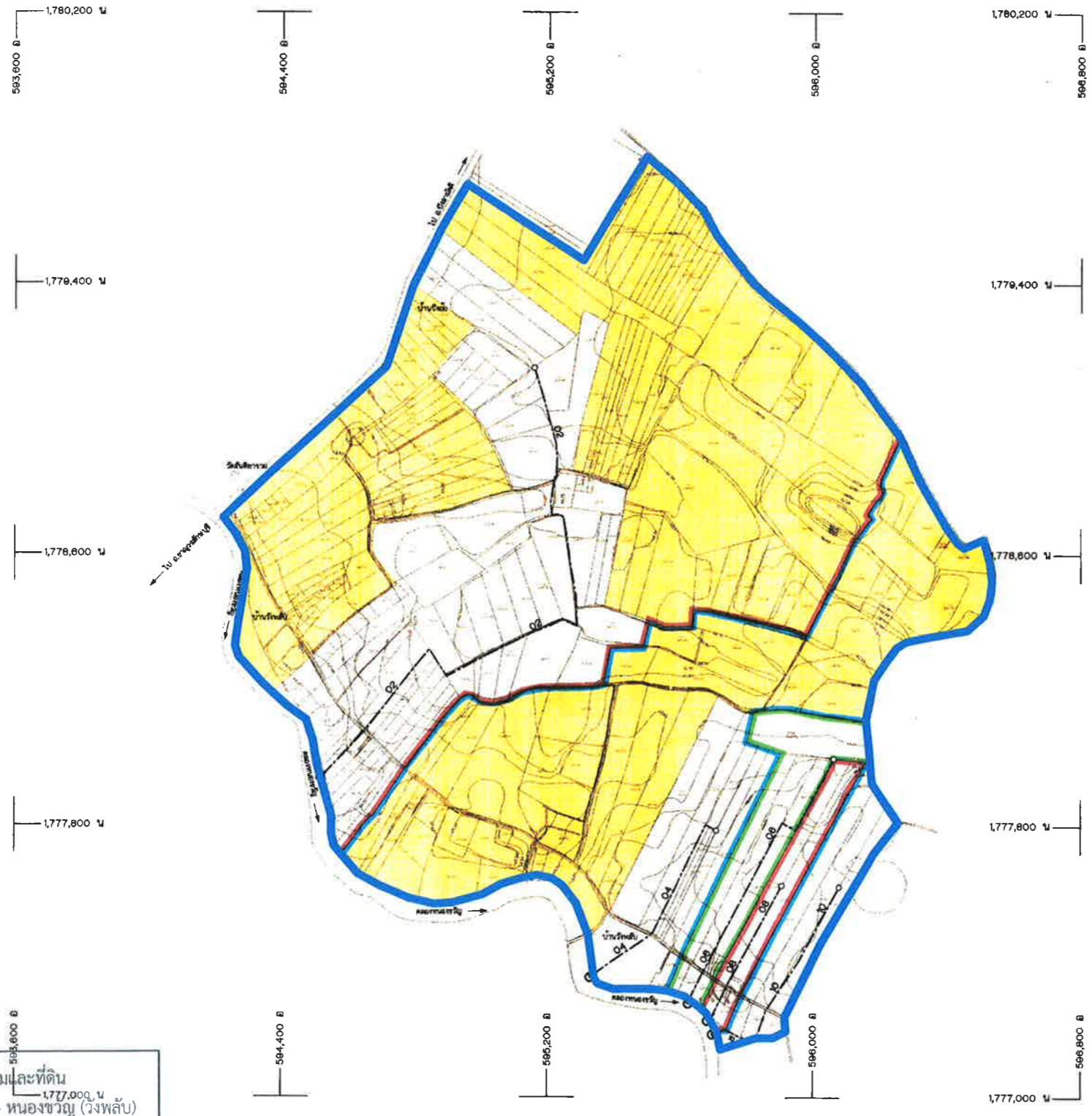
ประกาศกรมชลประทาน
เรื่อง กำหนดเขตที่ดินในท้องที่ตำบลป่าพุทรา อำเภอลำลูกขัน จังหวัดกำแพงเพชร
ให้เป็นเขตการจัดระบบน้ำเพื่อเกษตรกรรม
พ.ศ. ๒๕๖๗

ด้วยสำนักงานจัดรูปที่ดินกลางได้พิจารณาให้ความเห็นชอบแผนผังการจัดระบบน้ำเพื่อเกษตรกรรม
ในเขตท้องที่ตำบลป่าพุทรา อำเภอลำลูกขัน จังหวัดกำแพงเพชร เนื้อที่ประมาณ ๒,๒๗๔ ไร่

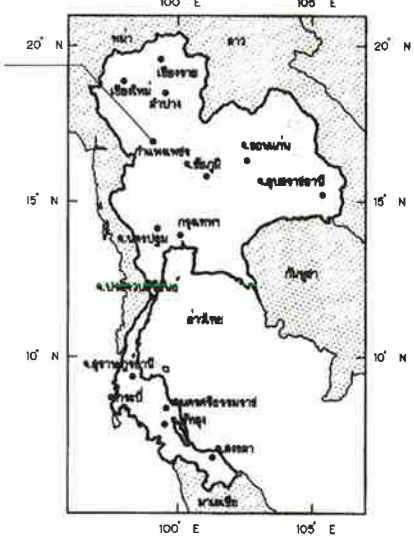
อาศัยอำนาจตามความในมาตรา ๒๓ แห่งพระราชบัญญัติจัดรูปที่ดินเพื่อเกษตรกรรม พ.ศ. ๒๕๕๘
จึงกำหนดให้ท้องที่ตำบลป่าพุทรา อำเภอลำลูกขัน จังหวัดกำแพงเพชร เป็นเขตการจัดระบบน้ำ
เพื่อเกษตรกรรม ตามแผนผังการจัดระบบน้ำเพื่อเกษตรกรรมและที่ดิน ภายในแนวเขตแนบท้ายประกาศนี้

ประกาศ ณ วันที่ ๑๖ มกราคม พ.ศ. ๒๕๖๗

(นายชูชาติ รักจิตร)
อธิบดีกรมชลประทาน



แผนที่ประเทศไทย



โครงการส่งน้ำและบำรุงรักษาวังยาง-หนองขวัญ(วังปลับ)
อ.ชาณุ จ.กำแพงเพชร
ออกแบบปีงบประมาณ 2565

คลองหนองขวัญ		
คลองน้ำ	พื้นที่ทั้งหมด(ไร่)	พื้นที่ส่งน้ำ(ไร่)
02	1,377	498
04	875	150
06	93	90
08	48	46
10	81	78
รวม	2,274	569

หมายเหตุ

- ระดับ(จ.ท.ก.) และมิติต่างๆกำหนดให้เป็นเมตร ระยะทางเป็นกิโลเมตร นอกจากแสดงไว้เป็นอย่างอื่น
- ผลสำรวจระดับดินและรายละเอียดต่างๆ ตามแนวคลองได้มาจากสำนักงานจัดรูปที่ดินและจัดระบบน้ำเพื่อเกษตรกรรมที่ 8

แบบประกอบ

- สัญลักษณ์และอักษรย่อ
- หมายเหตุทั่วไป

แบบหมายเลข


- มฐ06-01-001
- มฐ06-01-002

แผนผังการจัดระบบน้ำเพื่อเกษตรกรรมและที่ดิน
งานจัดระบบน้ำโครงการส่งน้ำและบำรุงรักษาวังยาง - หนองขวัญ (วังปลับ)
ตำบลป่าพุดรา อำเภอขามเฒ่าลักษ์บุรี จังหวัดกำแพงเพชร

เสนอ	ผจจ.	เห็นชอบ	หัวหน้าสำนักงาน
ผ่าน	ผวศ.จต	วันที่ 21 ธ.ค. 2566	จัดรูปที่ดินกลาง

สัญลักษณ์

แนวเขตการจัดระบบน้ำเพื่อเกษตรกรรม แผ่นที่ 2/2



กรมชลประทาน
โครงการส่งน้ำและบำรุงรักษาวังยาง-หนองขวัญ(วังปลับ)
อ.ชาณุ จ.กำแพงเพชร
แผนที่แสดงระบบคูคลองน้ำ

ออกแบบ	วิเศษ	ตรวจ	ณัฐ	ผ.ร. ๑๙
เขียน	วิเศษ	ผ.ร. ๑๙	ผ.ร. ๑๙	ผ.ร. ๑๙
ตรวจ	วิเศษ	ผ.ร. ๑๙	ผ.ร. ๑๙	ผ.ร. ๑๙

สำเนาออกแบบวิศวกรรมและสถาปัตย์กรณ ๒๗ ธ.ค. ๖๖
ฝ่ายออกแบบคูน้ำและจัดรูปที่ดินที่ 1 วันที่ 309716

ครั้งที่	ตำแหน่ง	ราชการแก้ไข	วันที่	ตรวจ	ผ่าน	อนุมัติ
				เสนอ	เห็นชอบ	