

บัญชีที่ดินสาธารณสมบัติของแผ่นดินในเขตโครงการจัดรูปที่ดิน
ปรากฏตามแผนที่ดินแนบท้ายพระราชกฤษฎีกากำหนดเขตที่ดิน
ในท้องที่ตำบลลาดบัวขาว ตำบลเว็กไพร ตำบลคิ่งพยอม ตำบลบ้านม่วง
อำเภอบ้านโป่ง และตำบลชำแระ ตำบลท่าชุมพล อำเภอโพธาราม จังหวัดราชบุรี
ให้เป็นเขตโครงการจัดรูปที่ดิน พ.ศ. 2530

ลำดับ ที่	ชื่อที่ดิน สาธารณสมบัติของแผ่นดิน	ที่ดินตั้งอยู่			จำนวนเนื้อที่ ประมาณ	การใช้ประโยชน์
		ตำบล	อำเภอ	จังหวัด		
1	หนองเขมร สาธารณประโยชน์	คิ่งพยอม	บ้านโป่ง	ราชบุรี	3-1-56.2 ไร่	เก็บน้ำใช้ทำเกษตรกรรม
2	หนองสามไกร สาธารณประโยชน์	คิ่งพยอม	บ้านโป่ง	ราชบุรี	8-1-89 ไร่	เก็บน้ำใช้ทำเกษตรกรรม
3	หนองคิ่งพยอม สาธารณประโยชน์	คิ่งพยอม	บ้านโป่ง	ราชบุรี	3-2-32 ไร่	เก็บน้ำใช้ทำเกษตรกรรม
4	หนองบอน สาธารณประโยชน์	บ้านม่วง	บ้านโป่ง	ราชบุรี	5-2-37.6 ไร่	เก็บน้ำใช้ทำเกษตรกรรม
6	ที่ตั้งประปาหมู่บ้าน	บ้านม่วง	บ้านโป่ง	ราชบุรี	0-0-50 ไร่	ที่ตั้งประปาหมู่บ้าน
6	ป่าช้าหุบกระโทง สาธารณประโยชน์	เว็กไพร	บ้านโป่ง	ราชบุรี	27-0-97 ไร่	ป่าช้าสาธารณประโยชน์

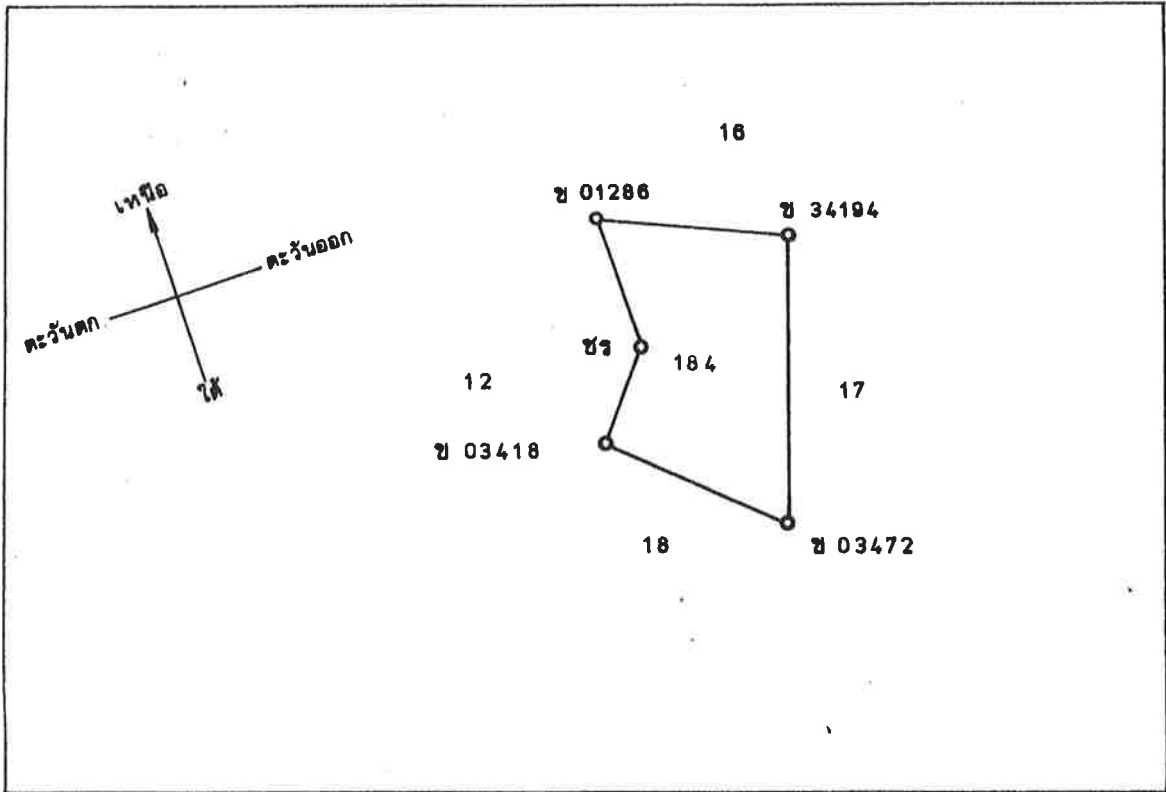

แผนที่ท้ายประกาศคณะกรรมการจัดรูปที่ดินจังหวัดราชบุรี

ที่...../ 2545

เรื่อง การจัดให้ที่ดินซึ่งถูกถอนสภาพจากการเป็นสาธารณสมบัติของแผ่นดิน สำหรับพลเมืองใช้ร่วมกัน ในท้องที่ตำบลคู้้งพยอม ตำบลบ้านม่วง และตำบลเบิกไพร อำเภอบ้านโป่ง จังหวัดราชบุรี ตามพระราชกฤษฎีกากำหนดเขตที่ดิน ในท้องที่ตำบลลาดบัวขาว ตำบลเบิกไพร ตำบลคู้้งพยอม ตำบลบ้านม่วง อำเภอบ้านโป่ง และตำบลชำระ ตำบลท่าชุมพล อำเภอโพธาราม จังหวัดราชบุรี ให้เป็นเขตโครงการจัดรูปที่ดิน พ.ศ. 2530 คงเป็นที่ดินอันเป็นสาธารณสมบัติของ แผ่นดินสำหรับพลเมืองใช้ร่วมกัน ต่อไป

เนื้อที่ประมาณ 3-1-56.2 ไร่

มาตราส่วน 1 : 2,000



เครื่องหมาย

— แนวเขตที่ดินอันเป็นสาธารณสมบัติ ของแผ่นดินสำหรับพลเมืองใช้ร่วมกัน

(นายชุมพล ปานศิลา)

หัวหน้าสำนักงานจัดรูปที่ดินจังหวัดราชบุรี

ผู้ว่าราชการจังหวัดราชบุรี

ประธานคณะกรรมการจัดรูปที่ดินจังหวัดราชบุรี

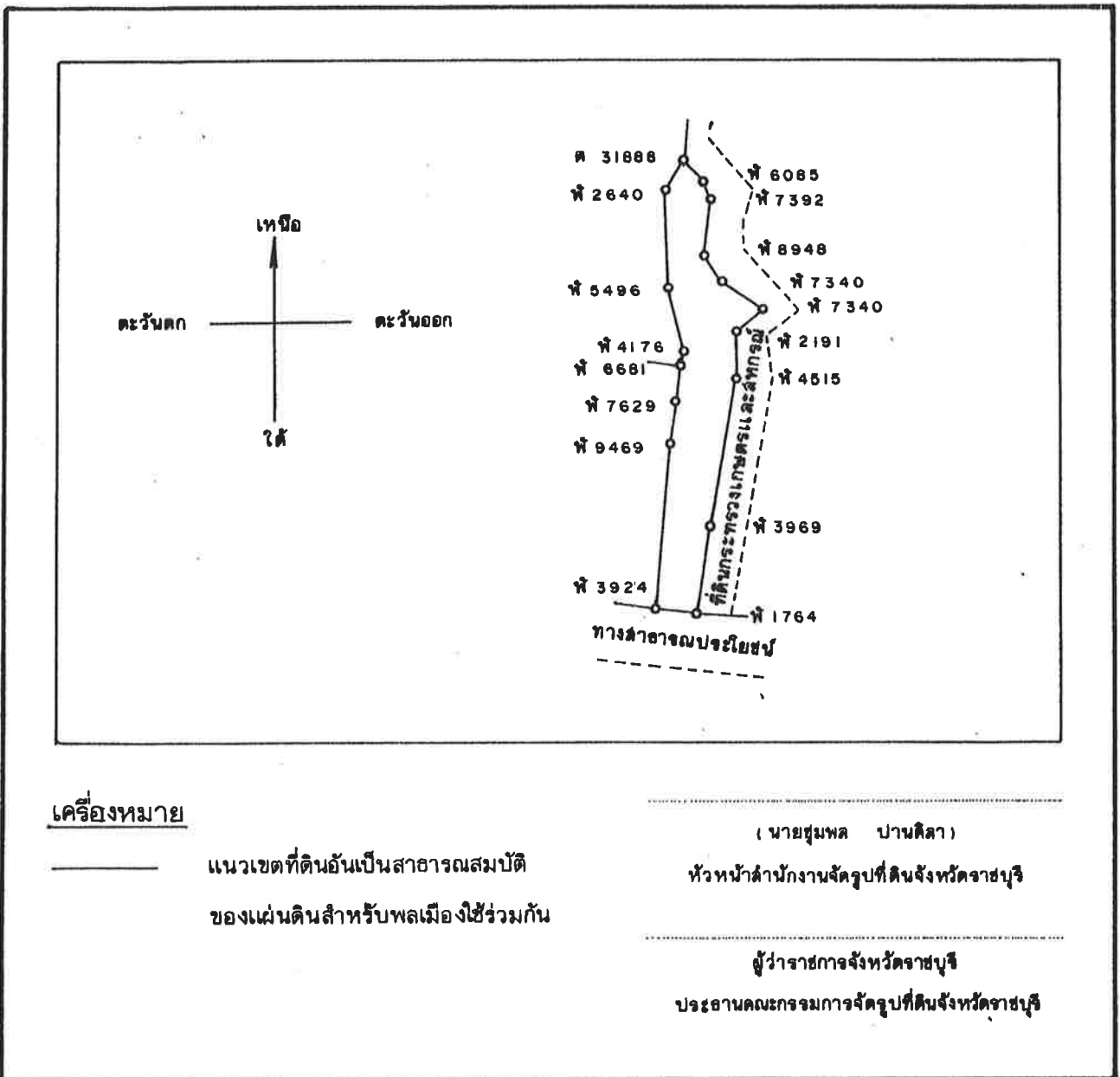

แผนที่ท้ายประกาศคณะกรรมการจัดรูปที่ดินจังหวัดราชบุรี

ที่...../2545..

เรื่อง การจัดให้ที่ดินซึ่งถูกถอนสภาพจากการเป็นสาธารณสมบัติของแผ่นดิน สำหรับพลเมืองใช้ร่วมกัน ในท้องที่ตำบลคู้งพยอม ตำบลบ้านม่วง และตำบลเบิกไพร อำเภอบ้านโป่ง จังหวัดราชบุรี ตามพระราชกฤษฎีกากำหนดเขตที่ดิน ในท้องที่ตำบลลาดบัวขาว ตำบลเบิกไพร ตำบลคู้งพยอม ตำบลบ้านม่วง อำเภอบ้านโป่ง และตำบลชำระ ตำบลท่าชุมพล อำเภอโพธาราม จังหวัดราชบุรี ให้เป็นเขตโครงการจัดรูปที่ดิน พ.ศ. 2530 คงเป็นที่ดินอันเป็นสาธารณสมบัติของ แผ่นดินสำหรับพลเมืองใช้ร่วมกัน ต่อไป

เนื้อที่ประมาณ 8-1-89 ไร่.

มาตราส่วน 1:4,000



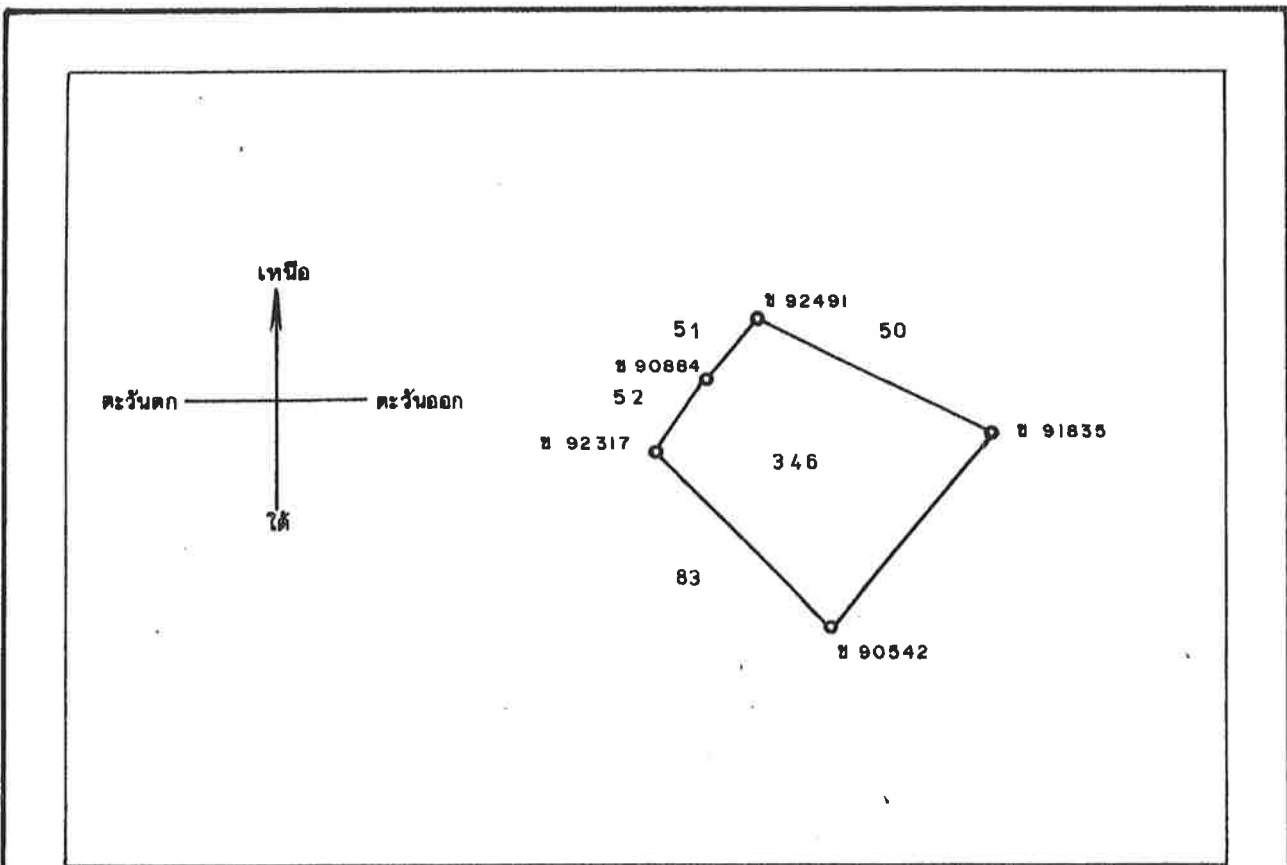

แผนที่ท้ายประกาศคณะกรรมการจัดรูปที่ดินจังหวัดราชบุรี

ที่...../ 2545 ..

เรื่อง การจัดให้ที่ดินซึ่งถูกถอนสภาพจากการเป็นสาธารณสมบัติของแผ่นดิน สำหรับพลเมืองใช้ร่วมกัน ในท้องที่ตำบลคู้งพยอม ตำบลบ้านม่วง และตำบลเบิกไพร อำเภอบ้านโป่ง จังหวัดราชบุรี ตามพระราชกฤษฎีกากำหนดเขตที่ดิน ในท้องที่ตำบลลาดบัวขาว ตำบลเบิกไพร ตำบลคู้งพยอม ตำบลบ้านม่วง อำเภอบ้านโป่ง และตำบลชำระ ตำบลท่าชุมพล อำเภอโพธาราม จังหวัดราชบุรี ให้เป็นเขตโครงการจัดรูปที่ดิน พ.ศ. 2530 คงเป็นที่ดินอันเป็นสาธารณสมบัติของ แผ่นดินสำหรับพลเมืองใช้ร่วมกัน ต่อไป

เนื้อที่ประมาณ 3-2-32 ไร่

มาตราส่วน 1:2,000



เครื่องหมาย

— แนวเขตที่ดินอันเป็นสาธารณสมบัติของแผ่นดินสำหรับพลเมืองใช้ร่วมกัน

(นายชุมพล ปานพิลา)
หัวหน้าสำนักงานจัดรูปที่ดินจังหวัดราชบุรี
ผู้ว่าราชการจังหวัดราชบุรี
ประธานคณะกรรมการจัดรูปที่ดินจังหวัดราชบุรี

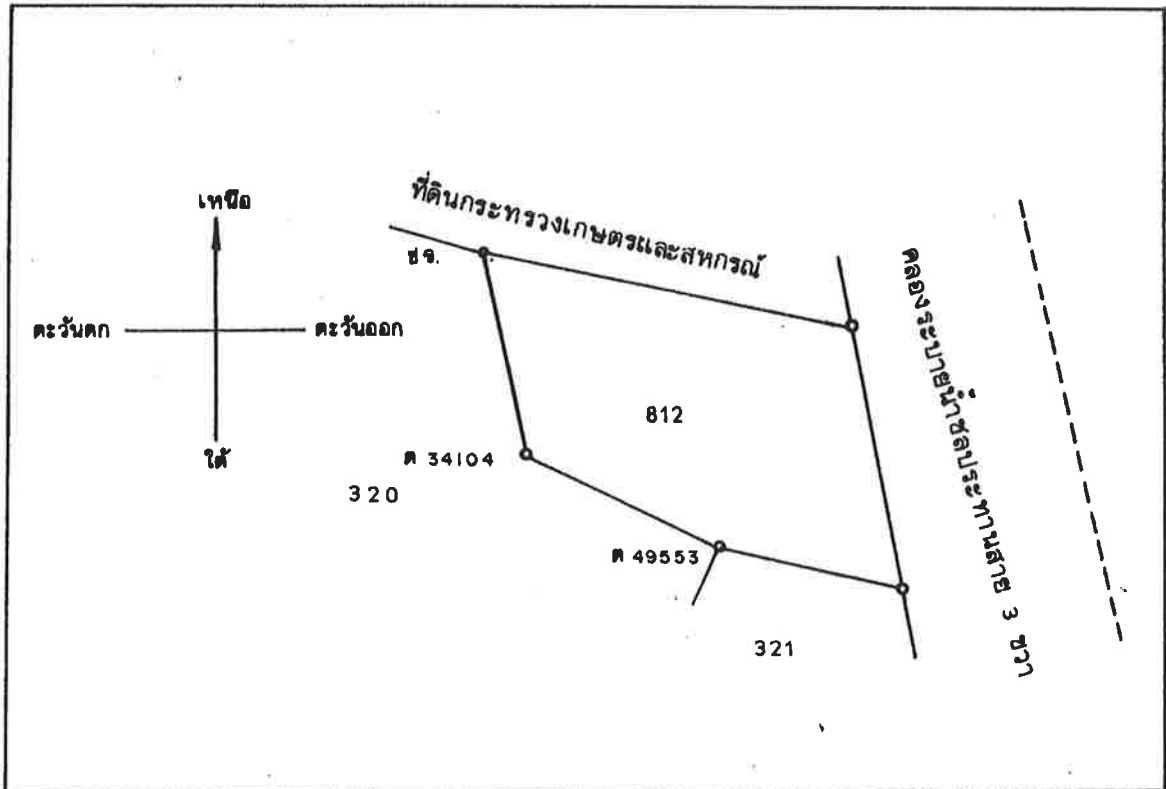
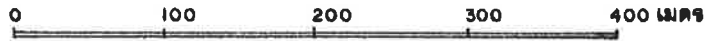
แผนที่ท้ายประกาศคณะกรรมการจัดรูปที่ดินจังหวัดราชบุรี

ที่ / 2545

เรื่อง การจัดให้ที่ดินซึ่งถูกถอนสภาพจากการเป็นสาธารณสมบัติของแผ่นดิน สำหรับพลเมืองใช้ร่วมกัน ในท้องที่ตำบลคู่งพยอม ตำบลบ้านม่วง และตำบลเบิกไพร อำเภอบ้านโป่ง จังหวัดราชบุรี ตามพระราชกฤษฎีกากำหนดเขตที่ดิน ในท้องที่ตำบลลาดบัวขาว ตำบลเบิกไพร ตำบลคู่งพยอม ตำบลบ้านม่วง อำเภอบ้านโป่ง และตำบลชำแระ ตำบลท่าชุมพล อำเภอโพธาราม จังหวัดราชบุรี ให้เป็นเขตโครงการจัดรูปที่ดิน พ.ศ. 2530 คงเป็นที่ดินอันเป็นสาธารณสมบัติของ แผ่นดินสำหรับพลเมืองใช้ร่วมกัน ต่อไป

เนื้อที่ประมาณ 5-2-37.6 ไร่

มาตราส่วน 1:2,000



เครื่องหมาย

— แนวเขตที่ดินอันเป็นสาธารณสมบัติ ของแผ่นดินสำหรับพลเมืองใช้ร่วมกัน

(นายชุมพล ปานศิลา) หัวหน้าสำนักงานจัดรูปที่ดินจังหวัดราชบุรี

ผู้ว่าราชการจังหวัดราชบุรี ประธานคณะกรรมการจัดรูปที่ดินจังหวัดราชบุรี

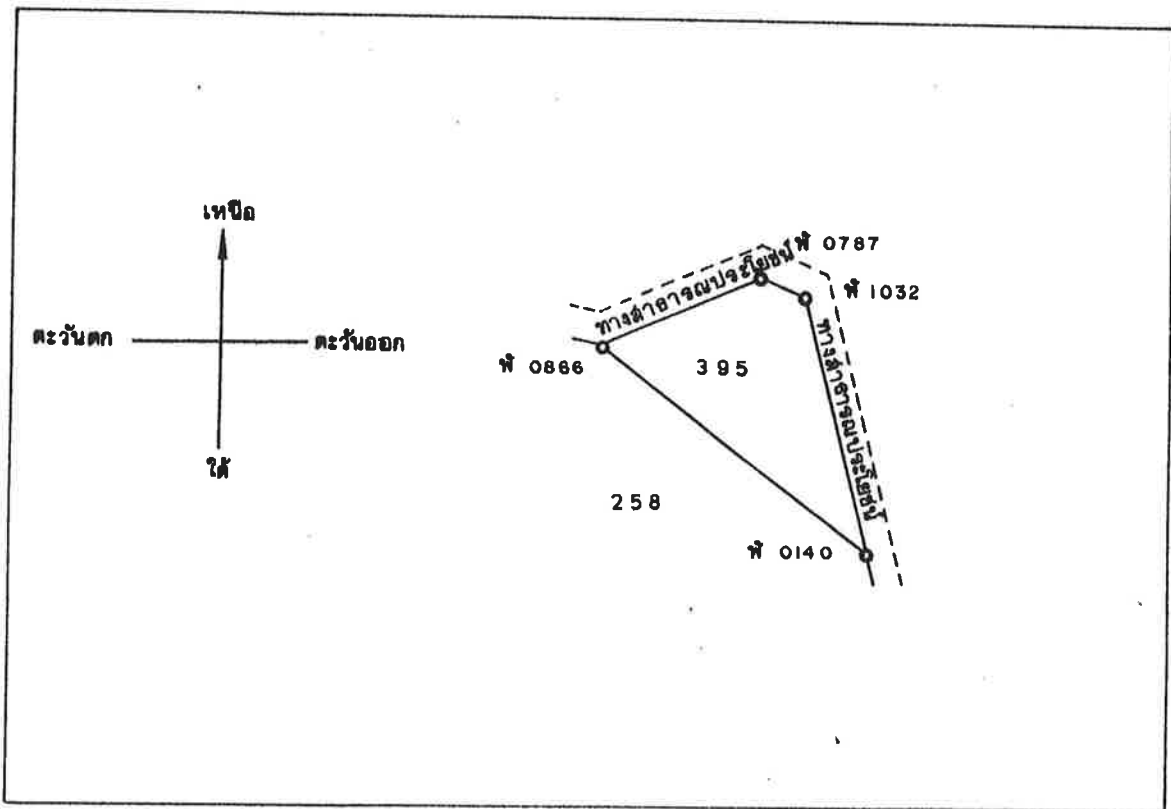
แผนที่ท้ายประกาศคณะกรรมการจัดรูปที่ดินจังหวัดราชบุรี

ที่..... / 2545

เรื่อง การจัดให้ที่ดินซึ่งถูกถอนสภาพจากการเป็นสาธารณสมบัติของแผ่นดิน สำหรับพลเมืองใช้ร่วมกัน ในท้องที่ตำบลคู่งพยอม ตำบลบ้านม่วง และตำบลเบิกไพร อำเภอบ้านโป่ง จังหวัดราชบุรี ตามพระราชกฤษฎีกากำหนดเขตที่ดิน ในท้องที่ตำบลลาดบัวขาว ตำบลเบิกไพร ตำบลคู่งพยอม ตำบลบ้านม่วง อำเภอบ้านโป่ง และตำบลชำแระ ตำบลท่าชุมพล อำเภอโพธาราม จังหวัดราชบุรี ให้เป็นเขตโครงการจัดรูปที่ดิน พ.ศ. 2530 คงเป็นที่ดินอันเป็นสาธารณสมบัติของ แผ่นดินสำหรับพลเมืองใช้ร่วมกัน ต่อไป

เนื้อที่ประมาณ 0-0-50 ไร่

มาตราส่วน 1:500



เครื่องหมาย

— แนวเขตที่ดินอันเป็นสาธารณสมบัติ
ของแผ่นดินสำหรับพลเมืองใช้ร่วมกัน

(นายชุมพล ปานกล้า)
หัวหน้าสำนักงานจัดรูปที่ดินจังหวัดราชบุรี

ผู้ว่าราชการจังหวัดราชบุรี
ประธานคณะกรรมการจัดรูปที่ดินจังหวัดราชบุรี