



รายงานการประชุม

คณะกรรมการจัดรูปที่ดินกลาง

ครั้งที่ ๑/๒๕๖๙

วันอังคารที่ ๒๗ มกราคม พ.ศ. ๒๕๖๙

ณ ห้องประชุม ๑๓๔ - ๑๓๕ ชั้น ๓

กระทรวงเกษตรและสหกรณ์

สำนักงานจัดรูปที่ดินกลาง

กรมชลประทาน



www.consolidation.rid.go.th



สำนักงานจัดรูปที่ดินกลาง BCLC



๐๒ ๖๖๙ ๔๒๓๕



เอกสารรายงานการประชุม

รายงานการประชุม
คณะกรรมการจัดรูปที่ดินกลาง
ครั้งที่ ๑/๒๕๖๙
วันอังคารที่ ๒๗ มกราคม ๒๕๖๙
ณ ห้องประชุม ๑๓๔ - ๑๓๕ ชั้น ๓ กระทรวงเกษตรและสหกรณ์
และผ่านระบบ VDO Conference

กรรมการที่มาประชุม

๑. นายเอกฤษ	อุตตมะเวทิน	รองปลัดกระทรวงเกษตรและสหกรณ์ แทนรัฐมนตรีว่าการกระทรวงเกษตร และสหกรณ์ และปลัดกระทรวง เกษตรและสหกรณ์	ประธานกรรมการ
๒. นายเอกพงษ์	ศิริพันธ์	ผู้อำนวยการสำนักนโยบายและแผน แทนปลัดกระทรวงมหาดไทย	รองประธานกรรมการ
๓. นางสาวบุษกร	มงคลพิทยาธร	รักษาราชการผู้เชี่ยวชาญสำนักนโยบาย และยุทธศาสตร์ข้าว แทนอธิบดีกรมการข้าว	กรรมการ
๔. นางสาวประภาพร	กิตติเสนาชัย	นักวิชาการพาณิชย์ชำนาญการพิเศษ กลุ่มศึกษาและวิเคราะห์การตลาดข้าว แทนอธิบดีกรมการค้าภายใน	กรรมการ
๕. นางสาวภคิตา	สุวรรณวงศ์	นิติกรชำนาญการ กลุ่มกฎหมายทั่วไป สำนักกฎหมาย แทนอธิบดีกรมเจ้าท่า	กรรมการ
๖. นายสมศักดิ์	บุญทาร์ักษ์	ผู้อำนวยการส่วนส่งเสริมการรังวัด แทนอธิบดีกรมที่ดิน	กรรมการ
๗. นางสาวสุพรรณิณี	สุริยะ	นักบัญชีชำนาญการพิเศษ กลุ่มงานวิเคราะห์ เงินนอกงบประมาณด้านเศรษฐกิจ กองกำกับและพัฒนาระบบเงินนอกงบประมาณ แทนอธิบดีกรมบัญชีกลาง	กรรมการ
๘. นางสาวสุมิตรา	วัฒนา	อธิบดีกรมพัฒนาที่ดิน	กรรมการ
๙. นางสาวอรุณ	แก้วขาว	ผู้อำนวยการกลุ่มเกษตรชลประทาน กองส่งเสริมโครงการพระราชดำริ การจัดการพื้นที่และวิศวกรรมเกษตร แทนอธิบดีกรมส่งเสริมการเกษตร	กรรมการ
๑๐. นายประวัติ	แดงบรรจง	รองอธิบดีกรมส่งเสริมสหกรณ์ แทนอธิบดีกรมส่งเสริมสหกรณ์	กรรมการ

๑๒. นายครองศักดิ์...

๑๑. นายครองศักดิ์	สงรักษา	รองเลขาธิการสำนักงานเศรษฐกิจการเกษตร	กรรมการ
		แทนเลขาธิการสำนักงานเศรษฐกิจการเกษตร	
๑๒. นายศักดิ์ดา	ศิริวิโรจน์	ผู้อำนวยการฝ่ายกิจการนโยบายรัฐ	กรรมการ
		แทนผู้จัดการธนาคารเพื่อการเกษตร	
		และสหกรณ์การเกษตร	
๑๓. นายศรัณย์พงศ์	ฟุ้งเกียรติ	รองเลขาธิการสภาเกษตรกรแห่งชาติ	กรรมการ
		แทนประธานสภาเกษตรกรแห่งชาติ	
๑๔. นายโกมล	จิรัชยสุทธิกุล	ผู้ทรงคุณวุฒิด้านกฎหมาย	กรรมการผู้ทรงคุณวุฒิ
๑๕. นายสุรภิตติ	ศรีกุล	ผู้ทรงคุณวุฒิด้านการเกษตร	กรรมการผู้ทรงคุณวุฒิ
๑๖. นายสิริวิชัย	กลั่นภักดี	ผู้ทรงคุณวุฒิด้านการชลประทาน	กรรมการผู้ทรงคุณวุฒิ
๑๗. นางสาวฉวี	วงศประสิทธิ์พร	ผู้ทรงคุณวุฒิด้านทรัพยากรธรรมชาติ	กรรมการผู้ทรงคุณวุฒิ
๑๘. นางสาวลดาวัลย์	คำภา	ผู้ทรงคุณวุฒิด้านเศรษฐศาสตร์	กรรมการผู้ทรงคุณวุฒิ
๑๙. นายเอกจิต	ไตรภาควาสิน	ผู้ทรงคุณวุฒิด้านการจัดรูปที่ดิน	กรรมการผู้ทรงคุณวุฒิ
๒๐. นางกัลยาณี	ราชศรีเมือง	ผู้ทรงคุณวุฒิด้านสิ่งแวดล้อม	กรรมการผู้ทรงคุณวุฒิ
๒๑. นายกิตติพร	ฉวีสุข	หัวหน้าสำนักงานจัดรูปที่ดินกลาง	กรรมการและเลขานุการ
		และแทนอธิบดีกรมชลประทาน	

กรรมการที่ติดราชการไม่มาประชุม

๑. นายชลิต	ดำรงศักดิ์	ผู้ทรงคุณวุฒิด้านการบริหารจัดการ	กรรมการผู้ทรงคุณวุฒิ
๒. นางสาวรุ่งทิพย์	ลิ้มปาภินันท์	ผู้ทรงคุณวุฒิด้านงบประมาณ	กรรมการผู้ทรงคุณวุฒิ

ผู้เข้าร่วมประชุม

๑. นายจตุรงค์	สิทธิวรกร	นิติกรชำนาญการพิเศษ	กรมพัฒนาที่ดิน
๒. นางสาวศิริพรรณ	ทิมทับ	นักวิชาการแผนที่ภาพถ่ายชำนาญการพิเศษ	กรมพัฒนาที่ดิน
๓. นางสาวกรรณิการ์	เพ็ชรมาก	นักสำรวจดินชำนาญการ	กรมพัฒนาที่ดิน
๔. นางสาวฐิติยาพร	ปั้นทอง	นักวิชาการเผยแพร่	กรมพัฒนาที่ดิน
๕. นายปิยะวัฒน์	มุกต์ปภาพิชญ์	นักวิชาการสหกรณ์ชำนาญการพิเศษ	กรมส่งเสริมสหกรณ์
๖. นายไพรุ่ง	บุญเลิศ	นักวิชาการส่งเสริมการเกษตรชำนาญการ	กรมส่งเสริมการเกษตร
๗. นางสาววรรณวรรณ	วัฒนศิริ	นักวิชาการการเผยแพร่ปฏิบัติการ	กรมส่งเสริมสหกรณ์
๘. นายศุภวัฒน์	ภูจันทร์	นักวิชาการการเผยแพร่ปฏิบัติการ	กรมส่งเสริมสหกรณ์
๙. นายอภิชาติ	วงษ์คำ	นักวิชาการปฏิรูปที่ดินชำนาญการพิเศษ	สำนักงานการปฏิรูปที่ดินเพื่อเกษตรกรรม
๑๐. รศ.ดร. พลสรายุ	สรายุรมย์		มหาวิทยาลัยสุโขทัยธรรมมาธิราช
๑๑. นางสาวอนุสร	แช่ตั้ง		มหาวิทยาลัยสุโขทัยธรรมมาธิราช
๑๒. นายสมชาย	สารสัสดีกุล	ผู้เชี่ยวชาญด้านวิศวกรรมชลประทาน	สำนักงานจัดรูปที่ดินกลาง
๑๓. นายศรายุทธ	งูทิพย์	ผู้อำนวยการส่วนวิศวกรรม	สำนักงานจัดรูปที่ดินกลาง

๑๔. นางสาวสิริญา...

๑๔. นางสาวสิริญา พนมวัน ณ อยุธยา	ผู้อำนวยการส่วนกองทุนจัดรูปที่ดิน	สำนักงานจัดรูปที่ดินกลาง
๑๕. นายเกรียงไกร ไกรแก้ว	ผู้อำนวยการส่วนกฎหมายจัดรูปที่ดิน	สำนักงานจัดรูปที่ดินกลาง
๑๖. นายยุทธประวีร์ ชติยวงศ์	ผู้อำนวยการส่วนติดตามและประเมินผล	สำนักงานจัดรูปที่ดินกลาง
๑๗. นางสาวกัญญาภัทร ธรรมชาติ	ผู้อำนวยการส่วนบริหารทั่วไป	สำนักงานจัดรูปที่ดินกลาง
๑๘. นายชาญวิทย์ เกวานันท์	ผู้อำนวยการสำนักงานจัดรูปที่ดิน และจัดระบบน้ำเพื่อเกษตรกรรมที่ ๑	สำนักงานจัดรูปที่ดินกลาง
๑๙. นายภูวดล วิเชียรสาร	ผู้อำนวยการสำนักงานจัดรูปที่ดิน และจัดระบบน้ำเพื่อเกษตรกรรมที่ ๕	สำนักงานจัดรูปที่ดินกลาง
๒๐. นายธีระ เฉลยภาพ	ผู้อำนวยการสำนักงานจัดรูปที่ดิน และจัดระบบน้ำเพื่อเกษตรกรรมที่ ๗	สำนักงานจัดรูปที่ดินกลาง
๒๑. นายมานิจ รำมะนา	ผู้อำนวยการสำนักงานจัดรูปที่ดิน และจัดระบบน้ำเพื่อเกษตรกรรมที่ ๑๓	สำนักงานจัดรูปที่ดินกลาง
๒๒. นายทงศักดิ์ มูลเมือง	ผู้อำนวยการสำนักงานจัดรูปที่ดิน และจัดระบบน้ำเพื่อเกษตรกรรมที่ ๒๙	สำนักงานจัดรูปที่ดินกลาง
๒๓. นายนเรศ ชูรัตน์	ผู้อำนวยการสำนักงานจัดรูปที่ดิน และจัดระบบน้ำเพื่อเกษตรกรรมที่ ๓๑	สำนักงานจัดรูปที่ดินกลาง
๒๔. นายกมล ดีศรีศักดิ์	วิศวกรชลประทานชำนาญการพิเศษ	สำนักงานจัดรูปที่ดินกลาง
๒๕. นายเชิดพงษ์ สุขเอม	วิศวกรชลประทานชำนาญการพิเศษ	สำนักงานจัดรูปที่ดินกลาง
๒๖. นางอลิษา วงศ์เสงี่ยม	วิศวกรชลประทานชำนาญการ	สำนักงานจัดรูปที่ดินกลาง
๒๗. นางสาวฐาปนีย์ มีชำนาญ	วิศวกรชลประทานชำนาญการ	สำนักงานจัดรูปที่ดินกลาง
๒๘. นายฉกาจ โชตินอก	วิศวกรชลประทานปฏิบัติการ	สำนักงานจัดรูปที่ดินกลาง
๒๙. นางสาวทิพย์วรรณ ธงศรี	นักวิเคราะห์นโยบายและแผนชำนาญการ	สำนักงานจัดรูปที่ดินกลาง
๓๐. นางสาวเสาวลักษณ์ ดาวเรือง	นักวิเคราะห์นโยบายและแผนชำนาญการ	สำนักงานจัดรูปที่ดินกลาง
๓๑. ว่าที่ ร.ต. พลพจน์ เพ็ชรอินทร์	นิติกรชำนาญการ	สำนักงานจัดรูปที่ดินกลาง
๓๒. นายชูเกียรติ หงษ์ทอง	นิติกรชำนาญการ	สำนักงานจัดรูปที่ดินกลาง
๓๓. นางสาวนิษานาถ หน่อทิม	นิติกรชำนาญการ	สำนักงานจัดรูปที่ดินกลาง
๓๔. นางสาวศศิกร ไชยสม	นิติกรปฏิบัติการ	สำนักงานจัดรูปที่ดินกลาง
๓๕. นางสาวหนึ่งฤทัย สุวรรณไชยรบ	นักวิเคราะห์นโยบายและแผนปฏิบัติการ	สำนักงานจัดรูปที่ดินกลาง
๓๖. นางสาวมยุรี เร่งสูงเนิน	นักวิชาการเงินและบัญชีปฏิบัติการ	สำนักงานจัดรูปที่ดินกลาง
๓๗. นางวรรณวิมล บุญญวินิจ	เจ้าพนักงานธุรการอาวุโส	สำนักงานจัดรูปที่ดินกลาง
๓๘. นางสาววลัยรัตน์ ทับพร	เจ้าพนักงานธุรการชำนาญงาน	สำนักงานจัดรูปที่ดินกลาง
๓๙. นางสาวอารีรัตน์ ขวัญเจริญทรัพย์	เจ้าพนักงานธุรการชำนาญงาน	สำนักงานจัดรูปที่ดินกลาง
๔๐. นางสาวทันทีวา ทาคำ	เจ้าพนักงานธุรการปฏิบัติงาน	สำนักงานจัดรูปที่ดินกลาง
๔๑. นางสาวลีลาวรรณ อยู่ทรัพย์	เจ้าพนักงานธุรการปฏิบัติงาน	สำนักงานจัดรูปที่ดินกลาง

๔๒. นางสาวปริศนา...

๔๒. นางสาวปรีศนา	ศรีวะอุไร	เจ้าพนักงานธุรการ	สำนักงานจัดรูปที่ดินกลาง
๔๓. นางสาวณัฐนรี	เทวชู	เจ้าพนักงานธุรการ	สำนักงานจัดรูปที่ดินกลาง
๔๔. นายอนุวัฒน์	ภูผา	นายช่างชลประทาน	สำนักงานจัดรูปที่ดินกลาง
๔๕. นางสาวจิราพร	สาสนะ	นักวิเคราะห์นโยบายและแผน	สำนักงานจัดรูปที่ดินกลาง
๔๖. ว่าที่ ร.ต.มิตรภาพ	ศรีไส	นักวิเคราะห์นโยบายและแผน	สำนักงานจัดรูปที่ดินกลาง
๔๗. นางสาวอนงค์พร	อ่วมสุข	นิติกร	สำนักงานจัดรูปที่ดินกลาง
๔๘. นางสาวศุภิสรา	เขี้ยวทองจันทร์	นักประชาสัมพันธ์	สำนักงานจัดรูปที่ดินกลาง
๔๙. นายศิริชัย	เจียรเจริญชัย	เจ้าพนักงานเครื่องคอมพิวเตอร์ชำนาญงาน	สำนักงานปลัดกระทรวง เกษตรและสหกรณ์
๕๐. นางสาววิภาวี	เมปริญญา	นักประชาสัมพันธ์ปฏิบัติการ	สำนักงานปลัดกระทรวง เกษตรและสหกรณ์

เริ่มประชุมเวลา ๑๔.๐๐ นาฬิกา

ระเบียบวาระที่ ๑ เรื่องที่ประธานแจ้งให้ที่ประชุมทราบ

ประธาน ด้วยรัฐมนตรีว่าการกระทรวงเกษตรและสหกรณ์ ดิถฎการกิจ จึงได้มอบหมายให้กระผม นายเกษ อดตมะเวทิน รองปลัดกระทรวงเกษตรและสหกรณ์ ทำหน้าที่เป็นประธานในการประชุมครั้งนี้ และขอเปิดการประชุมคณะกรรมการจัดรูปที่ดินกลาง ครั้งที่ ๑/๒๕๖๙ โดยในวาระการประชุมมีเรื่องเสนอให้ที่ประชุมทราบ จำนวน ๕ เรื่อง เรื่องเสนอให้ที่ประชุมพิจารณา จำนวน ๔ เรื่อง

นายกิตติพร ฉวีสุข หัวหน้าสำนักงานจัดรูปที่ดินกลาง

ทำหน้าที่กรรมการและเลขานุการ ขอนำเสนอวาระการประชุมคณะกรรมการจัดรูปที่ดินกลาง ครั้งที่ ๑/๒๕๖๙

ระเบียบวาระที่ ๒ เรื่องการรับรองรายงานการประชุม

รับรองรายงานการประชุมครั้งที่ ๒/๒๕๖๗ เมื่อวันที่ ๑๘ พฤศจิกายน พ.ศ. ๒๕๖๗

เลขานุการฯ สำนักงานจัดรูปที่ดินกลาง ได้ส่งรายงานการประชุมคณะกรรมการจัดรูปที่ดินกลาง ครั้งที่ ๒/๒๕๖๗ เมื่อวันที่ ๑๘ พฤศจิกายน พ.ศ. ๒๕๖๗ ให้กรรมการทุกท่านทราบและพิจารณาแล้วปรากฏว่า ไม่มีกรรมการท่านใดขอแก้ไขรายงานการประชุมดังกล่าว

ประเด็นที่เสนอ จึงเรียนมาเพื่อโปรดทราบและรับรองรายงานการประชุมคณะกรรมการจัดรูปที่ดินกลาง ครั้งที่ ๒/๒๕๖๗ เมื่อวันที่ ๑๘ พฤศจิกายน พ.ศ. ๒๕๖๗

มติที่ประชุม รับรองรายงานการประชุมคณะกรรมการจัดรูปที่ดินกลาง ครั้งที่ ๒/๒๕๖๗ เมื่อวันที่ ๑๘ พฤศจิกายน พ.ศ. ๒๕๖๗ โดยไม่มีการแก้ไข

ระเบียบวาระที่ ๓...

ระเบียบวาระที่ ๓ เรื่องที่เสนอให้ที่ประชุมทราบ

๓.๑ กองทุนจัดรูปที่ดินได้รับรางวัลเลิศรัฐจากสำนักงานคณะกรรมการพัฒนา
ระบบราชการ (สำนักงาน ก.พ.ร.) และรางวัลเกียรติยศผลงานทางเทคนิคระดับโลกจากองค์การอาหาร
และเกษตรแห่งสหประชาชาติ (FAO)

เลขานุการฯ กรมชลประทาน โดยสำนักงานจัดรูปที่ดินกลาง ได้ส่งผลงานเข้าร่วมประกวดรางวัลเลิศรัฐ
และรางวัลระดับโลกเนื่องในโอกาสครบรอบ ๘๐ ปี FAO เพื่อแสดงถึงประสิทธิภาพในการปฏิบัติงาน
การมีส่วนร่วมของประชาชน และนวัตกรรมในการจัดการทรัพยากรน้ำและที่ดินเพื่อการเกษตรที่ยั่งยืน

การดำเนินการ สำนักงานจัดรูปที่ดินกลาง กรมชลประทาน ได้รับการพิจารณาโดยผ่านเกณฑ์การพิจารณา
และได้รับรางวัล จำนวน ๓ รายการ ดังรายละเอียดรางวัลและจุดเด่นของผลงาน ดังนี้

๑. รางวัลเลิศรัฐ ประจำปี ๒๕๖๖ (ระดับประเทศ)

ประเภทรางวัล รางวัลการบริหารราชการแบบมีส่วนร่วม "ระดับดีเด่น" (ประเภท
สัมฤทธิ์ผลประชาชนมีส่วนร่วม) ชื่อผลงาน น้ำจืด เจื่อน้ำใจ กระจายน้ำอย่างยั่งยืน ความสำเร็จของพลัง
การมีส่วนร่วม เกิดจากการรวมพลังของ "บวร" (บ้าน วัด โรงเรียน/ราชการ) ผ่านการประจักษ์ร่วมกับชุมชน
ถึง ๓๖ ครั้ง โดยใช้องค์ความรู้ "แก้เหมือง แก้ฝาย" ในการบริหารจัดการน้ำ เพื่อลดความขัดแย้งจากการแย่งน้ำ
ได้ถึงร้อยละ ๙๓ และเพิ่มพื้นที่รับประโยชน์ในฤดูฝนจาก ๖,๐๐๐ ไร่ เป็น ๘,๐๐๐ ไร่ สร้างรายได้สุทธิเพิ่มขึ้น
๙.๓ ล้านบาท

๒. รางวัลเลิศรัฐ ประจำปี ๒๕๖๘ (ระดับประเทศ)

ประเภทรางวัล รางวัลการบริหารราชการแบบมีส่วนร่วม "ระดับดี" (ประเภทเปิดใจใกล้ชิด
ประชาชน) ชื่อผลงาน สูตรพิชิตใจเกษตรกร ด้วยวลี "น้ำไม่ถึงนา เรียกหาเรา" พื้นที่ดำเนินการ สำนักงาน
จัดรูปที่ดินและจัดระบบน้ำเพื่อเกษตรกรรมที่ ๑๘ (ครอบคลุม ๔ จังหวัด) ปัญหาตั้งต้น เกษตรกรส่วนใหญ่
เป็นผู้สูงอายุ ไม่คุ้นเคยกับระบบออนไลน์ ทำให้การสื่อสารไม่ทั่วถึง โดยใช้กลยุทธ์ Face to Face การลงพื้นที่
พบปะเกษตรกรโดยตรงเพื่อสร้างความไว้วางใจ และนวัตกรรมสังคม (Young Smart Farmer - YSF)
ใช้คนรุ่นใหม่ในชุมชนเป็น "โซ่ข้อกลาง" ช่วยสื่อสารนโยบายภาครัฐสู่ชุมชนด้วยภาษาที่เข้าใจง่าย และสะท้อน
ปัญหาจากชุมชนกลับสู่รัฐ สร้างความพึงพอใจของเกษตรกรอยู่ในระดับมากที่สุด ร้อยละ ๙๐ และขยายพื้นที่
พัฒนาเพิ่มขึ้นกว่าเท่าตัว

๓. รางวัลระดับโลก (FAO)

ชื่อรางวัล รางวัลเกียรติยศผลงานทางเทคนิคระดับโลก (Global Technical Recognition
Award) เนื่องในวาระครบรอบ ๘๐ ปี FAO ชื่อผลงาน การจัดรูปที่ดินเพื่อเกษตรกรรมแบบบูรณาการ ในพื้นที่
จังหวัดกาฬสินธุ์ (Kalasin Focus) โดยได้รับคัดเลือกเป็น ๑ ใน ๓๙ ผลงาน จากกว่า ๒,๐๐๐ ผลงานทั่วโลก
เป็นการพลิกโฉมพื้นที่ (Transformation) เปลี่ยนแปลงจากแปลงที่ดินที่ไม่เป็นระเบียบ ขาดแคลนน้ำ
และเข้าถึงยาก สู่แปลงนามาตรฐานที่มีระบบชลประทานทั่วถึงและมีถนนการเกษตรตัดผ่าน ส่งเสริมเกษตร
ผสมผสาน ความมั่นคงทางอาหาร และการนำเทคโนโลยีสมัยใหม่ เช่น โดรน โขลาร์เซลล์ มาประยุกต์ใช้
ในการบริหารจัดการ

รายละเอียดตามเอกสารแนบ ๑

ประเด็นที่เสนอ...

ประเด็นที่เสนอ จ้างเรียนมาเพื่อโปรดทราบ

ประธาน ขอแสดงความชื่นชมกับสำนักงานจัดรูปที่ดินกลางและขอบคุณท่านคณะกรรมการผู้ทรงคุณวุฒิที่ได้ดำเนินงานร่วมกันมีส่วนร่วมในการบริหารจัดการภารกิจต่าง ๆ ของงานจัดรูปที่ดิน ทำให้ได้รับการพิจารณาและรับรางวัล จำนวน ๓ รางวัล

มติที่ประชุม รับทราบ

๓.๒ การแต่งตั้งกรรมการผู้ทรงคุณวุฒิในคณะกรรมการจัดรูปที่ดินกลาง

เลขานุการฯ ตามที่กรรมการผู้ทรงคุณวุฒิในคณะกรรมการจัดรูปที่ดินกลาง ตามคำสั่งกระทรวงเกษตรและสหกรณ์ ที่ ๑๓๕๑/๒๕๖๓ ลงวันที่ ๓๐ พฤศจิกายน พ.ศ. ๒๕๖๓ และ คำสั่งที่ ๒๑๖/๒๕๖๖ ลงวันที่ ๒๓ มีนาคม พ.ศ. ๒๕๖๖ ได้ครบกำหนดวาระ (๔ ปี) เมื่อวันที่ ๑๘ พฤศจิกายน พ.ศ. ๒๕๖๗ นั้น

ข้อกฎหมาย พระราชบัญญัติจัดรูปที่ดินเพื่อเกษตรกรรม พ.ศ. ๒๕๕๘

มาตรา ๖ ให้มีคณะกรรมการจัดรูปที่ดินเพื่อเกษตรกรรมขึ้น คณะหนึ่ง เรียกว่า “คณะกรรมการจัดรูปที่ดินกลาง” ประกอบด้วย รัฐมนตรีว่าการกระทรวงเกษตรและสหกรณ์เป็นประธาน กรรมการ ปลัดกระทรวงเกษตรและสหกรณ์เป็นรองประธานกรรมการคนหนึ่ง ปลัดกระทรวงมหาดไทยเป็นรองประธานกรรมการคนที่สอง อธิบดีกรมการข้าว อธิบดีกรมการค้าภายใน อธิบดีกรมเจ้าท่า อธิบดีกรมชลประทาน อธิบดีกรมที่ดิน อธิบดีกรมบัญชีกลาง อธิบดีกรมพัฒนาที่ดิน อธิบดีกรมส่งเสริมการเกษตร อธิบดีกรมส่งเสริมสหกรณ์ เลขาธิการสำนักงานเศรษฐกิจการเกษตร ผู้จัดการธนาคารเพื่อการเกษตรและสหกรณ์การเกษตร และประธานสภาเกษตรกรแห่งชาติ เป็นกรรมการโดยตำแหน่ง และกรรมการผู้ทรงคุณวุฒิซึ่งรัฐมนตรีว่าการกระทรวงเกษตรและสหกรณ์แต่งตั้งจำนวนไม่เกินเก้าคน เป็นกรรมการ

ให้หัวหน้าสำนักงานจัดรูปที่ดินกลางเป็นกรรมการและเลขานุการ

กรรมการผู้ทรงคุณวุฒิตามวรรคหนึ่ง ต้องมีความรู้ ความเชี่ยวชาญ หรือประสบการณ์ เป็นที่ประจักษ์ด้านกฎหมาย การเกษตร การชลประทาน การบริหารจัดการ ทรัพยากรธรรมชาติ เศรษฐศาสตร์ สิ่งแวดล้อม หรือด้านอื่น ๆ ที่เกี่ยวข้องกับการจัดรูปที่ดิน

มาตรา ๘ กรรมการซึ่งได้รับแต่งตั้งตามมาตรา ๖ หรือมาตรา ๗ มีวาระอยู่ในตำแหน่ง

คราวละสี่ปี

ในกรณีที่กรรมการซึ่งได้รับแต่งตั้งพ้นจากตำแหน่งก่อนวาระหรือในกรณีที่มีการแต่งตั้งกรรมการเพิ่มขึ้นในระหว่างที่กรรมการซึ่งแต่งตั้งไว้แล้วยังมีวาระอยู่ในตำแหน่ง ให้ผู้ซึ่งได้รับแต่งตั้งให้ดำรงตำแหน่งแทน หรือเป็นกรรมการเพิ่มขึ้นอยู่ในตำแหน่งเท่ากับวาระที่เหลืออยู่ของกรรมการซึ่งได้แต่งตั้งไว้แล้ว

เมื่อครบวาระในวาระหนึ่ง หากยังมีได้แต่งตั้งกรรมการขึ้นใหม่ ให้กรรมการซึ่งพ้นจากตำแหน่งตามวาระนั้นอยู่ในตำแหน่งเพื่อดำเนินงานต่อไปจนกว่าจะมีการแต่งตั้งกรรมการใหม่

กรรมการซึ่งพ้นจากตำแหน่งตามวาระ อาจได้รับแต่งตั้งเป็นกรรมการอีกได้

การดำเนินการ...

การดำเนินการ สำนักงานจัดรูปที่ดินกลาง กรมชลประทาน ได้ดำเนินการสรรหากรรมการผู้ทรงคุณวุฒิ ในคณะกรรมการจัดรูปที่ดินกลาง โดยจำแนกออกเป็น ๒ กลุ่ม ดังนี้

กลุ่มที่ ๑ กรรมการผู้ทรงคุณวุฒิท่านเดิม ซึ่งแสดงความประสงค์ยืนยันเป็นกรรมการผู้ทรงคุณวุฒิต่อไป ได้แก่

๑. นายโกมล จิรชัยสุทธิกุล อดีตรองเลขาธิการคณะกรรมการกฤษฎีกา เป็นผู้ทรงคุณวุฒิ ด้านกฎหมาย

๒. นายสุรภิตติ ศรีกุล ผู้ทรงคุณวุฒิด้านการผลิตพืช กรมวิชาการเกษตร เป็นผู้ทรงคุณวุฒิ ด้านการเกษตร

๓. นายสิริวิชัย กลิ่นภักดี อดีตผู้ช่วยเลขาธิการสำนักงานทรัพยากรน้ำแห่งชาติ เป็นผู้ทรงคุณวุฒิด้านการชลประทาน

๔. นายชลิต คำรงค์ดี อดีตรองปลัดกระทรวงเกษตรและสหกรณ์ และอดีตอธิบดี กรมชลประทาน เป็นผู้ทรงคุณวุฒิด้านการบริหารจัดการ

๕. นางสาวฉวี วงศประสิทธิ์พร ที่ปรึกษายุทธศาสตร์ (ระดับผู้ทรงคุณวุฒิ สำนักนายกรัฐมนตรี เป็นผู้ทรงคุณวุฒิด้านทรัพยากรธรรมชาติ)

๖. นางสาวลดาวัลย์ คำภา กรรมการและเลขานุการคณะกรรมการปฏิรูปประเทศ ด้านทรัพยากรธรรมชาติและสิ่งแวดล้อม และกรรมการและเลขานุการคณะกรรมการจัดทำยุทธศาสตร์ชาติ ด้านการสร้างการเติบโตบนคุณภาพชีวิตที่เป็นมิตรต่อสิ่งแวดล้อม สำนักงานสภาพัฒนาการเศรษฐกิจและสังคม แห่งชาติ เป็นผู้ทรงคุณวุฒิด้านเศรษฐศาสตร์

๗. นายเอกจิต ไตรภาควาสิน อดีตผู้อำนวยการสำนักงานจัดรูปที่ดินกลาง กรมชลประทาน เป็นผู้ทรงคุณวุฒิด้านการจัดรูปที่ดิน

กลุ่มที่ ๒ กรรมการผู้ทรงคุณวุฒิ ที่ได้จากการทำหนังสือขอความอนุเคราะห์จากบุคคล และหน่วยงานต่าง ๆ เพื่อคัดเลือกบุคคลที่มีความรู้ ความเชี่ยวชาญ หรือประสบการณ์เป็นที่ประจักษ์ ในแต่ละส่วนราชการ เข้าร่วมเป็นกรรมการ ได้แก่

๑. นางกัลยาณี ราชศรีเมือง ผู้เชี่ยวชาญเฉพาะด้านระบบประเมินผลกระทบสิ่งแวดล้อม กองประเมินผลกระทบสิ่งแวดล้อม สำนักงานนโยบายและแผนทรัพยากรธรรมชาติและสิ่งแวดล้อม กระทรวงทรัพยากรธรรมชาติและสิ่งแวดล้อม เป็นผู้ทรงคุณวุฒิด้านสิ่งแวดล้อม

๒. นางสาวรุ่งทิพย์ ลิ้มปาภินันท์ ที่ปรึกษาสำนักงบประมาณ เป็นผู้ทรงคุณวุฒิด้านงบประมาณ

บัดนี้ รัฐมนตรี...

บัดนี้ รัฐมนตรีว่าการกระทรวงเกษตรและสหกรณ์ได้มีคำสั่งกระทรวงเกษตรและสหกรณ์ ที่ ๗๘๑/๒๕๖๘ ลงวันที่ ๓๐ กันยายน พ.ศ. ๒๕๖๘ แต่งตั้งกรรมการผู้ทรงคุณวุฒิในคณะกรรมการจัดรูปที่ดินกลาง แทนกรรมการชุดเดิมที่ครบกำหนดวาระแล้ว ดังนี้

- | | |
|----------------------------------|------------------------------------|
| ๑. นายโกมล จิรชัยสุทธิกุล | ผู้ทรงคุณวุฒิ ด้านกฎหมาย |
| ๒. นายสุรภิตติ ศรีกุล | ผู้ทรงคุณวุฒิ ด้านการเกษตร |
| ๓. นายสิริวิชัย กลิ่นภักดี | ผู้ทรงคุณวุฒิ ด้านการชลประทาน |
| ๔. นายชลิต ดำรงค์ศักดิ์ | ผู้ทรงคุณวุฒิ ด้านการบริหารจัดการ |
| ๕. นางสาวฉวี วงศประสิทธิ์พร | ผู้ทรงคุณวุฒิ ด้านทรัพยากรธรรมชาติ |
| ๖. นางสาวลดาววัลย์ คำภา | ผู้ทรงคุณวุฒิ ด้านเศรษฐศาสตร์ |
| ๗. นายเอกจิต ไตรภาควาสิน | ผู้ทรงคุณวุฒิ ด้านการจัดรูปที่ดิน |
| ๘. นางกัลยาณี ราชศรีเมือง | ผู้ทรงคุณวุฒิ ด้านสิ่งแวดล้อม |
| ๙. นางสาวรุ่งทิพย์ ลิ้มปาภินันท์ | ผู้ทรงคุณวุฒิ ด้านงบประมาณ |

รายละเอียดตามเอกสารแนบ ๒

ประเด็นที่เสนอ จึงเรียนมาเพื่อโปรดทราบ

มติที่ประชุม รับทราบ

๓.๓ โครงการประเมินผลสัมฤทธิ์เชิงพื้นที่ทางด้านเศรษฐกิจและสังคมในเขตพื้นที่จัดรูปที่ดินและจัดระบบน้ำเพื่อเกษตรกรรม

เลขานุการฯ ด้วยกรมชลประทานได้จ้างที่ปรึกษา (มหาวิทยาลัยสุโขทัยธรรมมาธิราช) เพื่อดำเนินการโครงการประเมินผลสัมฤทธิ์เชิงพื้นที่ทางด้านเศรษฐกิจและสังคมในเขตพื้นที่จัดรูปที่ดินและจัดระบบน้ำเพื่อเกษตรกรรม ตามสัญญาเลขที่ จ.๓๕/๒๕๖๗ (สพด.) ลงวันที่ ๗ สิงหาคม ๒๕๖๗ อายุสัญญา ๓๖๐ วัน โดยเริ่มปฏิบัติงานตั้งแต่วันที่ ๘ สิงหาคม ๒๕๖๗ และสิ้นสุดสัญญาวันที่ ๒ สิงหาคม ๒๕๖๘ โดยมีวัตถุประสงค์ ดังนี้

๑. เพื่อประเมินความคุ้มค่าจากงานก่อสร้างของงานจัดรูปที่ดินและจัดระบบน้ำเพื่อเกษตรกรรม
๒. เพื่อประเมินผลมูลค่าทางเศรษฐกิจด้านการเกษตรในงานจัดรูปที่ดินและจัดระบบน้ำเพื่อเกษตรกรรม
๓. เพื่อประเมินผลตอบแทนจากการลงทุนทางสังคมของงานจัดรูปที่ดินและจัดระบบน้ำเพื่อเกษตรกรรม
๔. เพื่อวิเคราะห์แนวทางพัฒนาการดำเนินงานจัดรูปที่ดินและจัดระบบน้ำเพื่อเกษตรกรรม เพื่อให้บรรลุผลสัมฤทธิ์

การดำเนินงาน...

การดำเนินงาน ที่ปรึกษาได้ดำเนินการโครงการประเมินผลสัมฤทธิ์เชิงพื้นที่ทางด้านเศรษฐกิจ และสังคม ในเขตพื้นที่งานจัดรูปที่ดินและจัดระบบน้ำเพื่อเกษตรกรรม จำนวน ๙ หน่วยงาน (สำนักงานจัดรูปที่ดินและจัดระบบน้ำเพื่อเกษตรกรรมที่ ๑, ๔, ๑๐, ๑๓, ๑๙, ๒๓, ๒๕, ๒๖, ๓๑) ครอบคลุมพื้นที่ ๑๐ จังหวัด ขอบเขตโครงการ ๑๔ โครงการ แล้วเสร็จและส่งมอบงานเรียบร้อยแล้ว โดยมีผลการศึกษา ดังนี้

๑. ความคุ้มค่าของงานก่อสร้างงานจัดรูปที่ดินและจัดระบบน้ำเพื่อเกษตรกรรม มีผลผลิตข้าวและรายได้ หลังการจัดรูปที่ดินสูงกว่าก่อนการจัดรูปที่ดิน เนื่องจากเกษตรกรรมมีน้ำในการทำนาข้าว หลังการจัดรูปที่ดินในพื้นที่ราบลุ่มภาคกลาง เกษตรกรสามารถทำนาได้มากกว่า ๕ ครั้งต่อ ๒ ปี หรือการปลูกพืชมูลค่าสูงได้แก่ ทุเรียน ลำไย ยางพารา และปาล์มน้ำมัน ซึ่งพืชได้รับน้ำในช่วงที่ต้องการในการเจริญเติบโต โดยรายได้ของทุเรียนและลำไยที่เกษตรกรสามารถวางแผนการผลิตก่อนฤดูกลาง (ทุเรียน) และทำนอกฤดูกลาง (ลำไย) ได้ ทั้งนี้ หน่วยงานในพื้นที่มีส่วนร่วมในการพัฒนาการเกษตรในพื้นที่งานจัดรูปที่ดินสูงกว่าพื้นที่ทั่วไป เนื่องจากเป็นพื้นที่ชั้นเลิศในการทำการเกษตร

โดยที่รายได้การผลิตข้าวต่ำกว่าพืชชนิดอื่น ๆ จึงควร “ลดต้นทุน เพิ่มประสิทธิภาพ สร้างมูลค่าสู่มาตรฐานปลอดภัย” ซึ่งรายได้สุทธิของพืชสวนประเภทลำไย และทุเรียนมีมูลค่าต่อไร่ที่สูง จึงควร “จัดการทรัพยากรสมดุล สู่คุณภาพยั่งยืน” รายได้สุทธิต่างพารามีมูลค่าต่อไร่ที่ต่ำ จึงควร “ปรับระบบ เสริมทางเลือกเพิ่มประสิทธิภาพการผลิต”

๒. การประเมินผลมูลค่าทางเศรษฐกิจด้านการเกษตรในงานจัดรูปที่ดินและจัดระบบน้ำเพื่อเกษตรกรรม พื้นที่ผลิตข้าว ได้ผลการประเมินมูลค่า ๒.๘๖ – ๑๒.๒๙ บาท ต่อ ๑ ลูกบาศก์เมตร ส่วนพื้นที่ที่ปรับเปลี่ยนการผลิตข้าวเป็นลำไย ผลการประเมินผลมูลค่าทางเศรษฐกิจด้านการเกษตรมีผลที่สูงขึ้น เนื่องจากการปรับระบบการผลิต สำหรับพื้นที่การผลิตทุเรียน ผลการประเมินผลมูลค่าทางเศรษฐกิจด้านการเกษตรมีผลที่สูงขึ้น โดยที่ทุเรียนเป็นพืชมูลค่าสูง ส่วนพื้นที่การผลิตยางพาราเป็นหลักมีผลการประเมินมีค่าต่ำ โดยยางพาราเป็นพืชที่ให้ผลตอบแทนต่ำ

๓. ประเมินผลตอบแทนจากการลงทุนทางสังคมของงานจัดรูปที่ดินและจัดระบบน้ำเพื่อเกษตรกรรม โดยการประเมินความคุ้มค่าจากงานก่อสร้างด้านการเงิน (ROI) และการประเมินผลตอบแทนจากการลงทุนทางสังคม (SROI) ผลการวิเคราะห์พบว่า ROI มากกว่า ๑ ทุกโครงการ แสดงว่าคุ้มค่าต่อการลงทุนของภาครัฐ พื้นที่ผลิตข้าว ROI มีค่าเท่ากับ ๓.๒๐ - ๑๑.๔๔ ควรปรับเป็นพืชมูลค่าสูง เช่น อ้อย พื้นที่ที่ปรับเปลี่ยนการผลิตข้าวเป็นลำไย ผล ROI มีค่าสูงกว่าการผลิตข้าวอย่างเดียว พื้นที่การผลิตทุเรียนมีค่า ROI สูงสุด เนื่องจากเป็นพืชมูลค่าสูง พื้นที่ผลิตยางพาราเป็นหลักมีค่า ROI ต่ำ เนื่องจากผลตอบแทนต่ำ ควรปรับเป็นปาล์มน้ำมันหรือทุเรียน การประเมินผลตอบแทนจากการลงทุนทางสังคม (SROI) สะท้อนแนวคิดการประเมินทางสังคมโดยมีค่า SROI เท่ากับ ๔.๐๗ – ๑๓๗.๑๘ และค่า SROI สูง เกิดจากการบูรณาการงานของหน่วยงานในพื้นที่ และมูลค่าที่ดินที่เพิ่มขึ้น

๔. แนวทางพัฒนาการดำเนินงานจัดรูปที่ดินและจัดระบบน้ำเพื่อเกษตรกรรมเพื่อให้บรรลุผลสัมฤทธิ์ สำหรับแนวทางพัฒนาการเกษตรในงานจัดรูปที่ดินและจัดระบบน้ำเพื่อเกษตรกรรมเป็นการดำเนินงานที่เน้นไปที่การส่งเสริมโดยยึดงานจัดรูปที่ดินและจัดระบบน้ำเพื่อเกษตรกรรมเป็นเป้าหมายในการพัฒนา ส่งเสริมให้มีการจัดการโซ่อุปทานสินค้าเกษตรที่ผลิตภายในพื้นที่ สรุปได้เป็น ๖ แนวทางหลักสำคัญ และแนวทางเฉพาะในการผลิตพืชแต่ละชนิด โดยมีรายละเอียด ดังนี้

๑. แนวทาง...

๑. แนวทางหลักในการพัฒนาด้านการเกษตร โดยสรุปเป็น ๖ ประเด็น ได้ดังต่อไปนี้

๑.๑ ลดต้นทุน เพิ่มประสิทธิภาพการผลิตของการผลิตพืชและเพิ่มผลสัมฤทธิ์ของโครงการ ในงานจัดรูปที่ดินและจัดระบบน้ำเพื่อเกษตรกรรม โดยมีวิธีการต่าง ๆ ได้แก่

(๑) การลดต้นทุน ด้วยกิจกรรมและวิธีการต่าง ๆ ได้แก่ การลดต้นทุนโดยการผลิตปัจจัยการผลิตใช้เอง ด้านแรงงาน และด้านปัจจัยการผลิต การจัดหาปัจจัยการผลิตจากหน่วยงานสนับสนุน การควบคุมการใช้ปัจจัยการผลิตในระดับที่เหมาะสม และการรวมกลุ่มจัดหาแหล่งปัจจัยการผลิต

(๒) การเพิ่มประสิทธิภาพการผลิต ด้วยกิจกรรมและวิธีการต่าง ๆ ได้แก่ การวางแผนการปลูกพืช และเลือกระบบการผลิตทางการเกษตร ทั้งพืชหลัก และพืชทางเลือกให้สอดคล้องกับการส่งน้ำและความต้องการของตลาด การใช้วิธีการจัดการศัตรูพืชที่เหมาะสม การใช้เทคโนโลยีหรือภูมิปัญญาในการผลิตดูแลรักษาและพัฒนาแหล่งน้ำเพื่อการเกษตร ให้มีปริมาณน้ำเพียงพอต่อความต้องการ

(๓) การเพิ่มผลสัมฤทธิ์ของโครงการ โดยการสร้างความตระหนักรู้แก่ผู้มีส่วนได้ส่วนเสียเกี่ยวกับผลลัพธ์และผลกระทบของการดำเนินโครงการ และดำเนินการศึกษาวิจัยเกี่ยวกับประเมินผลตอบแทนทางเศรษฐกิจและสังคมก่อนดำเนินโครงการ

๑.๒ ปรับระบบการผลิตพืชในพื้นที่นาและพื้นที่ไม้ยืนต้นด้วยพืชทางเลือก พืชมูลค่าสูง พืชที่มีโอกาสสูงทางการตลาดหรือระบบการผลิตที่ยั่งยืน โดยมีวิธีการตามแนวทางในประเด็นต่าง ๆ ได้แก่ การปรับเปลี่ยนจากพืชเดิม เป็นพืชทางเลือกที่เหมาะสม หรือการทำกิจกรรมการเกษตรที่หลากหลาย เช่น การปลูกพืชผสมผสาน การเลี้ยงปลาในนา และทำกิจกรรมสร้างรายได้เสริม

๑.๓ เชื่อมโยงและพัฒนาให้มีการจัดการทั้งระบบตลอดโซ่อุปทานสินค้า โดยมีวิธีการตามแนวทางในประเด็นต่าง ๆ ได้แก่ การวางแผนการผลิตให้ออกนอกฤดูฤดูกาล การผลิตสินค้าที่มีอัตลักษณ์ และมีมูลค่า การเพิ่มมูลค่าโดยการแปรรูปและการจัดการสินค้าเกษตรที่เหมาะสม การออกแบบบรรจุภัณฑ์ที่น่าสนใจ การผลิตสินค้าเกษตรให้ได้มาตรฐานและขอรับรองมาตรฐานสินค้าเกษตร การเพิ่มมูลค่าสินค้าโดยการรวบรวมผลผลิตจากสมาชิกเพื่อรวมกันขาย หรือการใช้สื่อออนไลน์ในการส่งเสริมด้านการตลาด

๑.๔ ส่งเสริมเรื่องคาร์บอนเครดิตในพื้นที่นา และพื้นที่ไม้ผลหรือไม้ยืนต้น โดยมีวิธีการตามแนวทางในประเด็นต่าง ๆ ได้แก่ การทำนาเปียกสลับแห้ง การลดการใช้ปุ๋ยยูเรีย การส่งเสริมการใช้พลังงานทดแทน การส่งเสริมการปลูกไม้ยืนต้นบนหัวคันนา การส่งเสริมการปรับระบบการผลิตแบบผสมผสาน โดยมีการปลูกไม้ยืนต้นหรือไม้ป่า

๑.๕ จัดการข้อมูลและใช้แพลตฟอร์มเพื่อการวางแผนจัดการการผลิต โดยมีวิธีการตามแนวทางในประเด็นต่าง ๆ ได้แก่ การรวบรวมองค์ความรู้ ภูมิปัญญาท้องถิ่น คนต้นแบบ และกรณีศึกษาต้นแบบ การสร้างงานวิจัยเพื่อท้องถิ่น การเรียนรู้การใช้แพลตฟอร์มที่เกี่ยวข้องกับการผลิต

๑.๖ สร้างกลไก...

๑.๖ สร้างกลไกการขับเคลื่อนที่เป็นรูปธรรมในระบบพื้นที่ โดยมีวิธีการตามแนวทางในประเด็นต่าง ๆ ได้แก่ การพัฒนาเกษตรกรผู้นำในด้านการเกษตร (ผลิตและตลาด) ในการนำร่องการผลิต การพัฒนาเกษตรกรรุ่นใหม่ หรือทายาทเกษตรกร การรวมกลุ่มสร้างอำนาจในการต่อรองทางการตลาด และกระจายสินค้าในหลายช่องทาง เพื่อเข้าถึงผู้บริโภค การสร้างกระบวนการแลกเปลี่ยนความรู้ และประสบการณ์ระหว่างสมาชิกกลุ่ม การจัดทำแปลงเรียนรู้และแปลงทดสอบร่วมกันของสมาชิกเพื่อเป็นแหล่งเรียนรู้ การส่งเสริมการรวมกลุ่มเกษตรกรแปลงใหญ่ และกลุ่มกิจกรรมต่าง ๆ และการสร้างกลไกความร่วมมือในการพัฒนาระดับพื้นที่ ระหว่างเกษตรกร หน่วยงานภาครัฐ เอกชน ท้องถิ่น และสถาบันการศึกษา

๒. แนวทางเฉพาะในการพัฒนาการผลิตพืชแต่ละชนิด โดยสรุปเป็น ๔ ประเภทพืช ดังต่อไปนี้

๒.๑ ข้าว การปลูกพืชในระบบหมุนเวียน สารอินทรีย์ทดแทนเคมี พัฒนาผลิตภัณฑ์ และบรรจุภัณฑ์

๒.๒ พืชทางเลือก การปรับหรือขยายคัณนาเพื่อรองรับกิจกรรมเสริม การส่งเสริม การใช้วัสดุเหลือใช้ทางการเกษตร การจัดการนาในลักษณะนาเปียกสลับแห้ง การพัฒนาแหล่งน้ำ การใช้สารอินทรีย์ทดแทนการใช้สารเคมี การผลิตสินค้าที่มีอัตลักษณ์ สิ่งบ่งชี้ทางภูมิศาสตร์ (GI) การผลิตเมล็ดพันธุ์ จำหน่าย การผลิตข้าวกล้อง และการออกแบบบรรจุภัณฑ์ที่น่าสนใจ

๒.๓ ทุเรียนหรือลำไย การจัดทำโครงการสนับสนุนแหล่งน้ำ การใช้แพลตฟอร์มในการ วัดปริมาณน้ำ และความชื้นในดินให้สัมพันธ์กับความต้องการน้ำ การปลูกพืชในระบบพืชผสมผสาน การพัฒนา แหล่งน้ำในสวน การผลิตไม้ผลนอกฤดูคุณภาพ การผลิตสินค้าที่มีอัตลักษณ์ สิ่งบ่งชี้ทางภูมิศาสตร์ (GI) และการ ออกแบบบรรจุภัณฑ์ที่น่าสนใจ

๒.๔ ยางพาราหรือปาล์มน้ำมัน ปรับระบบ เสริมทางเลือก เพิ่มประสิทธิภาพการผลิต การรับรองมาตรฐานปาล์มน้ำมันในระดับสากล (Roundtable on Sustainable Palm Oil : RSPO) การรับรอง มาตรฐานการจัดการสวนป่าอย่างยั่งยืน (Sustainable Forest Management Certification)

รายละเอียดตามเอกสารแนบ ๓

ประเด็นที่เสนอ จึงเรียนมาเพื่อโปรดทราบ

ข้อซักถามของกรรมการ

นางสาวลดาวัลย์ คำภา ผู้ทรงคุณวุฒิด้านเศรษฐศาสตร์

ขอขอบคุณมหาวิทยาลัยสุโขทัยธรรมมาธิราช ที่ได้ทำการศึกษาความคุ้มค่าของการจัดรูปที่ดิน ทำให้มีความชัดเจนมากยิ่งขึ้น และขอเสนอแนะให้เพิ่มเติมการบูรณาการหน่วยงานภายใต้สังกัดกระทรวง เกษตรและสหกรณ์ และหน่วยงานอื่นที่เกี่ยวข้อง ในการปรับเปลี่ยนพืช การจัดการเรื่องการตลาด และเทคโนโลยี เพื่อให้การจัดรูปที่ดินเป็นประโยชน์ต่อเกษตรกรและคุ้มค่ามากยิ่งขึ้น

มติที่ประชุม รับทราบ

๓.๔ รายงาน...

๓.๔ รายงานผลการดำเนินงานของคณะอนุกรรมการพิจารณาแผนงานหรือโครงการที่ใช้เงินกองทุนจัดรูปที่ดิน

เลขานุการฯ ด้วยคำสั่งคณะกรรมการจัดรูปที่ดินกลางที่ ๖/๒๕๕๘ ลงวันที่ ๒๕ พฤศจิกายน พ.ศ. ๒๕๕๘ และ ที่ ๖/๒๕๖๒ ลงวันที่ ๒๒ กุมภาพันธ์ พ.ศ. ๒๕๖๒ เรื่อง แต่งตั้งคณะอนุกรรมการพิจารณาแผนงานหรือโครงการที่ใช้เงินกองทุนจัดรูปที่ดิน โดยให้มีอำนาจหน้าที่ ดังนี้

๑. พิจารณาให้ความเห็นชอบแผนการดำเนินงานและงบประมาณของโครงการจัดระบบน้ำเพื่อเกษตรกรรม และโครงการจัดรูปที่ดินในท้องที่ต่าง ๆ รวมทั้งวงเงินค่าใช้จ่ายตามแผนงานหรือโครงการที่เกี่ยวข้อง แล้วนำเสนอคณะกรรมการจัดรูปที่ดินกลางเพื่อทราบ

๒. พิจารณานุมัติ เห็นชอบ และรับทราบตามข้อกำหนดในบันทึกข้อตกลง ประเมินผลการดำเนินงานระหว่างกระทรวงการคลังกับกองทุนจัดรูปที่ดิน (รัฐมนตรีว่าการกระทรวงเกษตรและสหกรณ์ ในฐานะประธานกรรมการจัดรูปที่ดินกลาง) แล้วรายงานผลการดำเนินงานให้คณะกรรมการจัดรูปที่ดินกลางทราบ

การดำเนินงาน สำนักงานจัดรูปที่ดินกลาง ได้จัดประชุมคณะอนุกรรมการพิจารณาแผนงานหรือโครงการที่ใช้เงินกองทุนจัดรูปที่ดิน ในปีงบประมาณ พ.ศ. ๒๕๖๘ จำนวนทั้งสิ้น ๕ ครั้ง เพื่อให้เป็นไปตามคำสั่งดังกล่าว จึงขอรายงานผลการดำเนินงานของคณะอนุกรรมการเพื่อโปรดทราบ ดังนี้

การประชุมครั้งที่ ๖/๒๕๖๗ เมื่อวันที่ ๑๑ พฤศจิกายน พ.ศ. ๒๕๖๗

เรื่องเพื่อพิจารณาตามอำนาจหน้าที่ในข้อ ๒ ของคำสั่งข้างต้น จำนวน ๑ เรื่อง คือ

- เห็นชอบผลการดำเนินงานของกองทุนจัดรูปที่ดิน ประจำปีบัญชี ๒๕๖๗

การประชุมครั้งที่ ๑/๒๕๖๘ เมื่อวันที่ ๒๔ กุมภาพันธ์ พ.ศ. ๒๕๖๘

๑. เรื่องเพื่อพิจารณาตามอำนาจหน้าที่ในข้อ ๑ ของคำสั่งข้างต้น จำนวน ๑ เรื่อง คือ

- เห็นชอบแผนงานและวงเงินค่าใช้จ่ายสำหรับแผนงานโครงการจัดรูปที่ดินและจัดระบบน้ำเพื่อเกษตรกรรม ปี ๒๕๖๘ (เงินเหลือจ่าย ครั้งที่ ๑) เป็นเงิน ๑๒๗,๘๓๗,๐๕๐ บาท

๒. เรื่องเพื่อพิจารณาตามอำนาจหน้าที่ในข้อ ๒ ของคำสั่งข้างต้น จำนวน ๓ เรื่อง ดังนี้

๒.๑ เห็นชอบผลการดำเนินงานของกองทุนจัดรูปที่ดิน ประจำปีบัญชี ๒๕๖๘ (ไตรมาส ๑)

๒.๒ เห็นชอบคู่มือและแผนการบริหารความเสี่ยง ประจำปีบัญชี ๒๕๖๘

๒.๓ เห็นชอบหลักเกณฑ์การประเมินผลผู้บริหารระดับสูงตามบันทึกข้อตกลงการดำเนินงาน

ทุนหมุนเวียนประจำปีบัญชี ๒๕๖๘ ของกองทุนจัดรูปที่ดิน

การประชุมครั้งที่ ๒/๒๕๖๘ เมื่อวันที่ ๒๖ มิถุนายน พ.ศ. ๒๕๖๘

เรื่องเพื่อพิจารณาตามอำนาจหน้าที่ในข้อ ๒ ของคำสั่งข้างต้น จำนวน ๑ เรื่อง คือ

- เห็นชอบผลการดำเนินงานของกองทุนจัดรูปที่ดิน ประจำปีบัญชี ๒๕๖๘ (ไตรมาส ๒)

การประชุม...

การประชุมครั้งที่ ๓/๒๕๖๘ เมื่อวันที่ ๕ สิงหาคม พ.ศ. ๒๕๖๘

๑. เรื่องเพื่อพิจารณาตามอำนาจหน้าที่ในข้อ ๑ ของคำสั่งข้างต้น จำนวน ๑ เรื่อง คือ

- เห็นชอบแผนงานและวงเงินค่าใช้จ่ายสำหรับแผนงานโครงการจัดรูปที่ดินและจัดระบบน้ำเพื่อเกษตรกรรม ปี ๒๕๖๙ (เงินงบประมาณ) วงเงิน ๑,๕๐๐,๐๐๐,๐๐๐ บาท และแผนงานโครงการจัดรูปที่ดินและจัดระบบน้ำเพื่อเกษตรกรรม ปี ๒๕๖๘ (เงินเหลือจ่าย ครั้งที่ ๒) วงเงิน ๓๙,๒๕๗,๐๒๕ บาท

๒. เรื่องเพื่อพิจารณาตามอำนาจหน้าที่ในข้อ ๒ ของคำสั่งข้างต้น จำนวน ๑ เรื่อง คือ

- เห็นชอบผลการดำเนินงานของกองทุนจัดรูปที่ดิน ประจำปีบัญชี ๒๕๖๘ (ไตรมาส ๓)

การประชุมครั้งที่ ๔/๒๕๖๘ เมื่อวันที่ ๑๘ กันยายน พ.ศ. ๒๕๖๘

เรื่องเพื่อพิจารณาตามอำนาจหน้าที่ในข้อ ๒ ของคำสั่งข้างต้น จำนวน ๒ เรื่อง ดังนี้

๑. เห็นชอบร่างตัวชี้วัดการประเมินผลการดำเนินงานกองทุนจัดรูปที่ดิน ประจำปีบัญชี ๒๕๖๙

๒. เห็นชอบการดำเนินงานตามเกณฑ์การประเมินผลการดำเนินงานของกองทุนจัดรูปที่ดิน ประจำปีบัญชี ๒๕๖๙

- แผนปฏิบัติการระยะยาว ปี ๒๕๖๘ - ๒๕๗๐ (ทบทวนปี ๒๕๖๙) และแผนปฏิบัติการประจำปีบัญชี ๒๕๖๙

- แผนปฏิบัติการดิจิทัลระยะยาว ปี ๒๕๖๘ - ๒๕๗๐ (ทบทวนปี ๒๕๖๙) และแผนปฏิบัติการดิจิทัล ประจำปีบัญชี ๒๕๖๙

- แผนการบริหารทรัพยากรบุคคลระยะยาว ปี ๒๕๖๘ - ๒๕๗๐ (ทบทวนปี ๒๕๖๙) และแผนปฏิบัติการด้านการบริหารทรัพยากรบุคคล ประจำปีบัญชี ๒๕๖๙

รายละเอียดตามเอกสารแนบ ๔

ประเด็นที่เสนอ จ้างเรียนมาเพื่อโปรดทราบ

มติที่ประชุม รับทราบ

๓.๕ รายงานผลการดำเนินงานตามมาตรการช่วยเหลือลูกหนี้กองทุนจัดรูปที่ดิน ครั้งที่ ๓

เลขานุการฯ การประชุมคณะกรรมการจัดรูปที่ดินกลาง ครั้งที่ ๑/๒๕๖๗ เมื่อวันที่ ๑๘ มิถุนายน พ.ศ. ๒๕๖๗ ได้มีมติเห็นชอบมาตรการช่วยเหลือลูกหนี้กองทุนจัดรูปที่ดิน ครั้งที่ ๓ โดยสรุปสาระสำคัญ ดังนี้

๑. วัตถุประสงค์ เพื่อแก้ไขปัญหาลูกหนี้กองทุนจัดรูปที่ดิน
๒. ระยะเวลาดำเนินการ ตั้งแต่วันที่ ๑ ตุลาคม พ.ศ. ๒๕๖๗ ถึงวันที่ ๓๐ กันยายน พ.ศ. ๒๕๗๐
๓. ระยะเวลาการขอรับสิทธิ ตั้งแต่วันที่ ๑ ตุลาคม พ.ศ. ๒๕๖๗ ถึงวันที่ ๓๐ กันยายน พ.ศ. ๒๕๖๘
๔. หลักเกณฑ์การช่วยเหลือ

การชำระ	สิทธิประโยชน์ที่ได้รับ		
	ยกเว้นดอกเบี้ยผิดนัด ๓% เป็นเวลา ๓ ปี (๒๕๖๘ - ๒๕๗๐)	ตัดลดยอดเงินต้นตามที่ชำระ	ปรับลดดอกเบี้ยผิดนัดคงค้าง
กรณีที่ ๑ พักชำระหนี้	✓	-	-
กรณีที่ ๒ ชำระเงินต้นบางส่วน	✓	✓	✓ (ปรับลดตามสัดส่วนเงินต้นที่ชำระ)
กรณีที่ ๓ ชำระเงินต้นคืนครบถ้วน	✓	✓	✓

๕. ประโยชน์ที่คาดว่าจะได้รับ

- ๕.๑ บรรเทาภาระหนี้สินเกษตรกร
- ๕.๒ ลดภาระดอกเบี้ยผิดนัดคงค้างของลูกหนี้กองทุนจัดรูปที่ดิน
- ๕.๓ เกษตรกรมีทัศนคติที่ดีต่อภาครัฐ

การดำเนินงาน สำนักงานจัดรูปที่ดินกลาง ได้ดำเนินการตามมาตรการช่วยเหลือลูกหนี้กองทุนจัดรูปที่ดิน ครั้งที่ ๓ ตั้งแต่วันที่ ๑ ตุลาคม พ.ศ. ๒๕๖๗ ถึงวันที่ ๓๐ กันยายน พ.ศ. ๒๕๖๘ มีผลการดำเนินงาน ดังนี้

ผลการดำเนินงานตามมาตรการช่วยเหลือลูกหนี้กองทุนจัดรูปที่ดิน ครั้งที่ ๓ (ณ วันที่ ๓๐ ก.ย. ๒๕๖๘)					
เป้าหมาย		ผลการเข้าร่วมมาตรการฯ		ผลการรับชำระ	
ราย	จำนวนเงิน (บาท)	ราย	จำนวนเงิน (บาท)	ราย	จำนวนเงิน (บาท)
๑,๕๒๖	๑๐,๕๘๓,๘๓๗.๖๐	๘๗๕	๖,๕๑๔,๘๘๗.๒๕	๓๑๓	๑,๔๑๒,๙๕๑.๐๔
ร้อยละ		๕๗.๓๔	๖๑.๕๖	๓๕.๗๗	๒๑.๖๙

ประเด็นที่เสนอ จ้างเรียนมาเพื่อโปรดทราบ

มติที่ประชุม รับทราบ

ระเบียบวาระที่ ๔...

ระเบียบวาระที่ ๔ เรื่องที่เสนอให้ที่ประชุมพิจารณา

๔.๑ ขอความเห็นชอบให้ตราพระราชกฤษฎีกากำหนดเขตสำรวจการจัดรูปที่ดิน ตามมาตรา ๑๑(๔) และมาตรา ๓๒ แห่งพระราชบัญญัติจัดรูปที่ดินเพื่อเกษตรกรรม พ.ศ. ๒๕๕๘ จำนวน ๒ ท้องที่

เลขานุการฯ ด้วยสำนักงานจัดรูปที่ดินกลาง และเกษตรกรเจ้าของที่ดินมีความประสงค์ให้ดำเนินการจัดรูปที่ดิน จำนวน ๒ ท้องที่ ซึ่งสำนักงานจัดรูปที่ดินกลางได้จัดทำโครงการจัดรูปที่ดินในท้องที่ดังกล่าว โดยความเห็นของคณะกรรมการจัดทำแผนการจัดระบบน้ำเพื่อเกษตรกรรมและการจัดรูปที่ดิน ในการประชุม ครั้งที่ ๑/๒๕๖๐ เมื่อวันที่ ๑๕ สิงหาคม พ.ศ. ๒๕๖๐ ตามมาตรา ๓๑ แห่งพระราชบัญญัติจัดรูปที่ดินเพื่อเกษตรกรรม พ.ศ. ๒๕๕๘ ประกอบด้วย

๑. ท้องที่ตำบลหนองกะปุก และตำบลห้วยซ้อง อำเภอบ้านลาด จังหวัดเพชรบุรี เนื้อที่ประมาณ ๔,๕๑๒ ไร่

๒. ท้องที่ตำบลหลักเมือง ตำบลกมลาไสย ตำบลชัยภูษา ตำบลเจ้าท่า และตำบลดงลิง อำเภอกมลาไสย จังหวัดกาฬสินธุ์ เนื้อที่ประมาณ ๑๐,๐๐๐ ไร่

การดำเนินงาน สำนักงานจัดรูปที่ดินกลาง ได้จัดทำร่างพระราชกฤษฎีกากำหนดเขตสำรวจการจัดรูปที่ดิน และแผนที่แนบท้าย จำนวน ๒ ท้องที่ เสร็จเรียบร้อยแล้ว

รายละเอียดตามเอกสารแนบ ๕

ข้อกฎหมาย พระราชบัญญัติจัดรูปที่ดินเพื่อเกษตรกรรม พ.ศ. ๒๕๕๘

มาตรา ๑๑ “คณะกรรมการจัดรูปที่ดินกลางมีอำนาจหน้าที่ ดังต่อไปนี้

(๔) พิจารณาเสนอรัฐมนตรีว่าการกระทรวงเกษตรและสหกรณ์ในการตราพระราชกฤษฎีกากำหนดเขตสำรวจการจัดรูปที่ดิน...”

มาตรา ๓๒ “ในกรณีที่คณะกรรมการจัดรูปที่ดินกลางพิจารณาเห็นสมควรกำหนดให้พื้นที่ที่ทำเกษตรกรรม หรือพื้นที่ในเขตจัดระบบน้ำเพื่อเกษตรกรรมใดเป็นเขตโครงการจัดรูปที่ดินเพื่อดำเนินการตามพระราชบัญญัตินี้ ให้เสนอต่อคณะรัฐมนตรีเพื่อตราพระราชกฤษฎีกากำหนดเขตสำรวจการจัดรูปที่ดินในพระราชกฤษฎีกา ให้มีแผนที่สังเขปแสดงเขตท้องที่ที่จะสำรวจไว้ด้วย...”

ประเด็นที่เสนอ จึงเรียนมาเพื่อโปรดพิจารณา เห็นสมควรให้มีการจัดรูปที่ดินในพื้นที่ดังกล่าว และให้นำเสนอรัฐมนตรีว่าการกระทรวงเกษตรและสหกรณ์ในการตราพระราชกฤษฎีกากำหนดเขตสำรวจการจัดรูปที่ดิน จำนวน ๒ ท้องที่ และดำเนินการตามขั้นตอนของกฎหมาย

มติที่ประชุม เห็นสมควรให้มีการจัดรูปที่ดินในพื้นที่ดังกล่าว และให้นำเสนอรัฐมนตรีว่าการกระทรวงเกษตรและสหกรณ์ในการตราพระราชกฤษฎีกากำหนดเขตสำรวจการจัดรูปที่ดิน จำนวน ๒ ฉบับ และดำเนินการตามขั้นตอนของกฎหมาย

๔.๒ เห็นควรให้...

๔.๒ เห็นควรให้มีการจัดระบบน้ำเพื่อเกษตรกรรม และประกาศกำหนดแนวเขตสำรวจการจัดระบบน้ำเพื่อเกษตรกรรม ตามมาตรา ๑๑ (๓) และมาตรา ๑๙ แห่งพระราชบัญญัติจัดรูปที่ดินเพื่อเกษตรกรรม พ.ศ. ๒๕๕๘ จำนวน ๓ ท้องที่

เลขานุการฯ ด้วยสำนักงานจัดรูปที่ดินกลาง และเกษตรกรเจ้าของที่ดินมีความประสงค์ให้ดำเนินการจัดระบบน้ำเพื่อเกษตรกรรม จำนวน ๓ ท้องที่ ซึ่งสำนักงานจัดรูปที่ดินกลาง ได้จัดทำโครงการจัดระบบน้ำเพื่อเกษตรกรรม ในท้องที่ดังกล่าวโดยความเห็นชอบของคณะอนุกรรมการจัดทำแผนการจัดระบบน้ำเพื่อเกษตรกรรมและการจัดรูปที่ดิน ในการประชุมครั้งที่ ๑/๒๕๖๐ เมื่อวันที่ ๑๕ สิงหาคม พ.ศ. ๒๕๖๐ ตามมาตรา ๑๘ แห่งพระราชบัญญัติจัดรูปที่ดินเพื่อเกษตรกรรม พ.ศ. ๒๕๕๘ ประกอบด้วย

๑. ท้องที่ตำบลดอยหล่อ อำเภอดอยหล่อ จังหวัดเชียงใหม่ เนื้อที่ประมาณ ๕,๔๒๗ ไร่
๒. ท้องที่ตำบลน้ำแพร่ อำเภอพร้าว จังหวัดเชียงใหม่ เนื้อที่ประมาณ ๓,๐๔๓ ไร่
๓. ตำบลนาทราย ตำบลนาเคียน ตำบลปากพูน ตำบลท่าวัง ตำบลโพธิ์เสด็จ ตำบลไชยมนตรี ตำบลมะม่วงสองต้น และตำบลกำแพงเขา อำเภอเมืองนครศรีธรรมราช จังหวัดนครศรีธรรมราช เนื้อที่ประมาณ ๔๑,๐๓๕ ไร่

การดำเนินงาน สำนักงานจัดรูปที่ดินกลาง ได้จัดทำร่างประกาศกระทรวงเกษตรและสหกรณ์ กำหนดแนวเขตสำรวจการจัดระบบน้ำเพื่อเกษตรกรรม และแผนที่สังเขป จำนวน ๓ ท้องที่ เสร็จเรียบร้อยแล้ว

รายละเอียดตามเอกสารแนบ ๖

ข้อกฎหมาย พระราชบัญญัติจัดรูปที่ดินเพื่อเกษตรกรรม พ.ศ. ๒๕๕๘

มาตรา ๑๑ “คณะกรรมการจัดรูปที่ดินกลางมีอำนาจหน้าที่ ดังต่อไปนี้

(๓) พิจารณาเสนอรัฐมนตรีว่าการกระทรวงเกษตรและสหกรณ์เพื่อออกประกาศกำหนดแนวเขตสำรวจการจัดระบบน้ำเพื่อเกษตรกรรม ...”

มาตรา ๑๙ “ในกรณีที่คณะกรรมการจัดรูปที่ดินกลางได้พิจารณาเห็นสมควรให้การจัดระบบน้ำเพื่อเกษตรกรรม และเป็นพื้นที่ที่ยังมิได้ประกาศเป็นเขตโครงการจัดรูปที่ดิน ให้เสนอต่อรัฐมนตรีว่าการกระทรวงเกษตรและสหกรณ์เพื่อออกประกาศกำหนดแนวเขตสำรวจการจัดระบบน้ำเพื่อเกษตรกรรมในเขตพื้นที่นั้น ประกาศดังกล่าวให้มีแผนที่สังเขปแสดงเขตท้องที่ที่จะสำรวจไว้ด้วย”

ประเด็นที่เสนอ จึงเรียนมาเพื่อโปรดพิจารณา เห็นสมควรให้มีการจัดระบบน้ำเพื่อเกษตรกรรมในพื้นที่ดังกล่าว และให้นำเสนอรัฐมนตรีว่าการกระทรวงเกษตรและสหกรณ์เพื่อออกประกาศกำหนดแนวเขตสำรวจการจัดระบบน้ำเพื่อเกษตรกรรม จำนวน ๓ ท้องที่ และดำเนินการตามขั้นตอนของกฎหมาย

ข้อซักถาม...

ข้อซักถามของกรรมการ

นางสาวฉวี วงศประสิทธิ์พร ผู้ทรงคุณวุฒิด้านทรัพยากรธรรมชาติ

การจัดรูปที่ดินต้องทำควบคู่กับระบบชลประทานที่มีแหล่งน้ำมั่นคง เช่น อ่างเก็บน้ำหรือคลองไส้ไก่ โดยต้องระบุวัตถุประสงค์การใช้น้ำและขอบเขตพื้นที่ให้ชัดเจน เพื่อให้การบริหารจัดการน้ำในพื้นที่เกษตรกรรมเกิดประสิทธิภาพสูงสุดตามความยินยอมของเกษตรกรในท้องถิ่น

เลขานุการฯ การดำเนินโครงการเป็นไปตามลำดับขั้นตอนของกฎหมาย โดยผ่านการพิจารณา ดังนี้

๑. การเห็นชอบแผนแม่บทเมื่อปี พ.ศ. ๒๕๖๐ กระบวนการเริ่มต้นจากการกำหนดพื้นที่ระบบการกระจายน้ำจากแหล่งน้ำที่ระบุไว้อย่างชัดเจน ต่อมาคณะอนุกรรมการจัดทำแผนการจัดระบบน้ำเพื่อเกษตรกรรมและการจัดรูปที่ดิน ได้พิจารณาว่าโครงการมีความเหมาะสม และมีมติเห็นชอบเรียบร้อยแล้ว

๒. กรอบการดำเนินงานตามกฎหมายของการจัดทำโครงการ มีกรอบการปฏิบัติงานอยู่ภายใต้กฎหมายที่เกี่ยวข้อง ซึ่งแบ่งแยกตามลักษณะของงานอย่างชัดเจน งานจัดระบบน้ำเพื่อเกษตรกรรมจะดำเนินการตามมาตรา ๑๘ งานจัดรูปที่ดิน ดำเนินการตามมาตรา ๓๑ พระราชบัญญัติจัดรูปที่ดินเพื่อเกษตรกรรม พ.ศ. ๒๕๕๘

๓. สถานะปัจจุบันและการดำเนินการขั้นต่อไป หลังจากผ่านการอนุมัติในหลักการเรียบร้อยแล้ว โครงการจะได้รับการบรรจุเข้าสู่แผนงานประจำปี เกษตรกรและเจ้าของที่ดินในพื้นที่เป้าหมายมีความพร้อมที่จะให้ดำเนินโครงการ ขั้นตอนต่อไปก่อนเริ่มการออกแบบ คือ การเข้าสำรวจพื้นที่ และการประกาศเขตสำรวจ

เพื่อสร้างความชัดเจนในกระบวนการทำงานที่ผ่านมา จะได้มีการนำเอกสารฉบับสมบูรณ์ที่เกี่ยวข้องกับมติการขอความเห็นชอบโครงการมาแสดงประกอบการชี้แจง เพื่ออ้างอิงถึงการอนุมัติที่เกิดขึ้นก่อนหน้านี้ อย่างเป็นทางการในการประชุมครั้งถัดไปตามที่ผู้ทรงคุณวุฒิเสนอ

มติที่ประชุม เห็นสมควรให้มีการจัดระบบน้ำเพื่อเกษตรกรรมในพื้นที่ดังกล่าว และให้นำเสนอรัฐมนตรีว่าการกระทรวงเกษตรและสหกรณ์เพื่อออกประกาศกำหนดแนวเขตสำรวจการจัดระบบน้ำเพื่อเกษตรกรรม จำนวน ๓ ฉบับ และดำเนินการตามขั้นตอนของกฎหมาย

๔.๓ ขอความเห็นชอบประกาศเขตโครงการจัดรูปที่ดิน ตามมาตรา ๓๙ แห่งพระราชบัญญัติจัดรูปที่ดินเพื่อเกษตรกรรม พ.ศ. ๒๕๕๘ จำนวน ๑ ท้องที่

เลขานุการฯ ตามที่ได้มีพระราชกฤษฎีกากำหนดเขตสำรวจการจัดรูปที่ดินในท้องที่ตำบลดงลิง และตำบลเจ้าท่า อำเภอกมลาไสย จังหวัดกาฬสินธุ์ (ฉบับที่ ๒) (ราชกิจจานุเบกษา เล่มที่ ๑๓๙ ตอนที่ ๖๓ ก หน้า ๒๒ เมื่อวันที่ ๑๒ ตุลาคม ๒๕๖๕) นั้น

การดำเนินงาน สำนักงานจัดรูปที่ดินกลาง โดยสำนักงานจัดรูปที่ดินและจัดระบบน้ำเพื่อเกษตรกรรมที่ ๑๓ ผู้รับผิดชอบในพื้นที่ ตามพระราชกฤษฎีกา ดังกล่าว ได้ดำเนินการสำรวจ ออกแบบ จัดทำแผนผังโครงการจัดรูปที่ดินและได้จัดประชุมชี้แจงเจ้าของที่ดินเพื่อขอความยินยอม ซึ่งเจ้าของที่ดินได้ยินยอมให้ดำเนินการจัดรูปที่ดินตามแผนผังโครงการจัดรูปที่ดิน และคณะกรรมการจัดรูปที่ดินจังหวัดกาฬสินธุ์ ในการประชุมครั้งที่ ๑/๒๕๖๘ เมื่อวันที่ ๒๔ มิถุนายน พ.ศ. ๒๕๖๘ ได้มีมติเห็นชอบแผนผังโครงการจัดรูปที่ดินในท้องที่ตำบลดงลิง และตำบลเจ้าท่า อำเภอกมลาไสย จังหวัดกาฬสินธุ์ (ระยะ ๘ - ๑๐) พื้นที่ประมาณ ๒,๙๒๐ ไร่

จึงเห็นควรประกาศให้พื้นที่ในท้องที่ดังกล่าวที่คณะกรรมการจัดรูปที่ดินจังหวัดกาฬสินธุ์ เห็นชอบแผนผังโครงการจัดรูปที่ดินข้างต้น เป็นเขตโครงการจัดรูปที่ดินตามมาตรา ๓๙ แห่งพระราชบัญญัติจัดรูปที่ดินเพื่อเกษตรกรรม พ.ศ. ๒๕๕๘ ต่อไป ทั้งนี้ ได้ร่างประกาศคณะกรรมการจัดรูปที่ดินกลาง กำหนดเขตโครงการจัดรูปที่ดินท้องที่ดังกล่าว เสนอมาพร้อมนี้แล้ว

รายละเอียดตามเอกสารแนบ ๗

ข้อกฎหมาย พระราชบัญญัติจัดรูปที่ดินเพื่อเกษตรกรรม พ.ศ. ๒๕๕๘

มาตรา ๓๙ “ให้พนักงานเจ้าหน้าที่เสนอแผนผังโครงการจัดรูปที่ดินต่อคณะกรรมการจัดรูปที่ดินจังหวัด เพื่อพิจารณาให้ความเห็นชอบและเสนอคณะกรรมการจัดรูปที่ดินกลางเพื่อประกาศเขตโครงการจัดรูปที่ดิน

ประกาศเขตโครงการจัดรูปที่ดินตามวรรคหนึ่ง ให้แสดงแผนผังที่ดิน การจัดระบบชลประทาน ถนนหรือทางลำเลียงในไร่นา และสาธารณูปโภคที่อยู่ในเขต รวมทั้งรายชื่อเจ้าของที่ดิน และให้ปิดประกาศไว้ ณ ศาลากลางจังหวัด ที่ว่าการอำเภอ ที่ทำการองค์การบริหารส่วนท้องถิ่น และบริเวณชุมชนในเขตโครงการจัดรูปที่ดิน

ในกรณีที่ประกาศเขตโครงการจัดรูปที่ดินตามวรรคหนึ่ง ได้กำหนดพื้นที่ที่ดินเดียวกันกับที่ดินในเขตการจัดระบบน้ำเพื่อเกษตรกรรมตามมาตรา ๒๓ ให้มีผลเป็นการเพิกถอนที่ดินนั้นออกจากเขตการจัดระบบน้ำเพื่อเกษตรกรรม และให้ที่ดินนั้นเป็นที่ดินในเขตโครงการจัดรูปที่ดิน

ในกรณีที่มีปัญหาเกี่ยวกับการจัดระบบน้ำเพื่อเกษตรกรรมในที่ดินตามวรรคหนึ่ง ซึ่งไม่อาจดำเนินการตามหลักเกณฑ์ในการจัดรูปที่ดินในเรื่องใด ให้ดำเนินการตามคณะกรรมการจัดรูปที่ดินกลางกำหนดโดยประกาศในราชกิจจานุเบกษา”

ประเด็นที่เสนอ จึงเรียนมาเพื่อโปรดพิจารณา เห็นชอบประกาศให้ท้องที่ตำบลดงลิง และตำบลเจ้าท่า อำเภอกมลาไสย จังหวัดกาฬสินธุ์ (ระยะ ๘-๑๐) ดังกล่าวที่คณะกรรมการจัดรูปที่ดินจังหวัดกาฬสินธุ์เห็นชอบแผนผังโครงการจัดรูปที่ดินข้างต้นเป็นเขตโครงการจัดรูปที่ดิน ตามมาตรา ๓๙ แห่งพระราชบัญญัติจัดรูปที่ดินเพื่อเกษตรกรรม พ.ศ. ๒๕๕๘

ข้อซักถาม...

ข้อซักถามของกรรมการ

นายโกมล จิรัชย์สุทธิกุล ผู้ทรงคุณวุฒิด้านกฎหมาย

การประกาศเขตโครงการจัดรูปที่ดิน และการประกาศพระราชกฤษฎีกากำหนดเขตสำรวจการจัดรูปที่ดิน ได้ดำเนินการตามขั้นตอนของกฎหมายแล้วหรือไม่

เลขานุการฯ การประกาศเขตสำรวจโครงการจัดรูปที่ดินเป็นไปตามขั้นตอนของกฎหมายเรียบร้อยแล้ว

มติที่ประชุม เห็นชอบประกาศให้ท้องที่ตำบลดงลิง และตำบลเจ้าท่า อำเภอกมลาไสย จังหวัดกาฬสินธุ์ (ระยะ ๘-๑๐) จำนวน ๑ ฉบับ ดังกล่าวที่คณะกรรมการจัดรูปที่ดินจังหวัดกาฬสินธุ์เห็นชอบแผนผังโครงการจัดรูปที่ดินข้างต้นเป็นเขตโครงการจัดรูปที่ดิน ตามมาตรา ๓๔ แห่งพระราชบัญญัติจัดรูปที่ดินเพื่อเกษตรกรรม พ.ศ. ๒๕๕๘

๔.๔ ขอความเห็นชอบให้ที่ดินกรมชลประทานในเขตโครงการจัดรูปที่ดินจังหวัดนครสวรรค์ ซึ่งถูกถอนสภาพจากการเป็นสาธารณสมบัติของแผ่นดินสำหรับพลเมืองใช้ร่วมกันให้คงเป็นที่ดินอันเป็นสาธารณสมบัติของแผ่นดินสำหรับพลเมืองใช้ร่วมกันต่อไป ตามมาตรา ๓๔ แห่งพระราชบัญญัติจัดรูปที่ดินเพื่อเกษตรกรรม พ.ศ. ๒๕๕๘ จำนวน ๒๖ แปลง

เลขานุการฯ ตามที่ได้มีพระราชกฤษฎีกากำหนดเขตที่ดินให้เป็นเขตโครงการจัดรูปที่ดิน ดังนี้

๑. พระราชกฤษฎีกากำหนดเขตที่ดินในท้องที่ตำบลบางลาย ตำบลวัดขวาง ตำบลท้ายน้ำ ตำบลโพทะเล ตำบลทุ่งน้อย ตำบลท่าบัว ตำบลบ้านน้อย ตำบลบางคลาน ตำบลท่าช้าง อำเภอกมลาไสย จังหวัดกาฬสินธุ์ และตำบลชะเม้ง ตำบลพิบูล ตำบลท่าไม้ ตำบลเกยชัย อำเภอกมลาไสย จังหวัดกาฬสินธุ์ ให้เป็นเขตโครงการจัดรูปที่ดิน พ.ศ. ๒๕๒๙ ประกาศในราชกิจจานุเบกษา เมื่อวันที่ ๓๑ ธันวาคม ๒๕๒๙

๒. พระราชกฤษฎีกากำหนดเขตที่ดินในท้องที่ตำบลตากลิ ตำบลหนองหม้อ อำเภอดงเจริญ จังหวัดนครสวรรค์ และตำบลเสือโฮก อำเภอเมืองชัยนาท ตำบลหาดอาสา ตำบลเขาแก้ว อำเภอสรรพยา จังหวัดชัยนาท ให้เป็นเขตโครงการจัดรูปที่ดิน พ.ศ. ๒๕๒๑ ประกาศในราชกิจจานุเบกษา เมื่อวันที่ ๒๗ ตุลาคม ๒๕๒๑

๓. พระราชกฤษฎีกากำหนดเขตที่ดินในท้องที่ตำบลตากลิ ตำบลหนองหม้อ ตำบลสร้อยทอง อำเภอดงเจริญ จังหวัดนครสวรรค์ และตำบลเขาแก้ว อำเภอสรรพยา จังหวัดชัยนาท ให้เป็นเขตโครงการจัดรูปที่ดิน พ.ศ. ๒๕๒๒ ประกาศในราชกิจจานุเบกษา เมื่อวันที่ ๖ ธันวาคม ๒๕๒๒

๔. พระราชกฤษฎีกากำหนดเขตที่ดินในท้องที่ตำบลตากลิ ตำบลหนองหม้อ และตำบลสร้อยทอง อำเภอดงเจริญ จังหวัดนครสวรรค์ ให้เป็นเขตโครงการจัดรูปที่ดิน พ.ศ. ๒๕๒๓ ประกาศในราชกิจจานุเบกษา เมื่อวันที่ ๓๑ ธันวาคม ๒๕๒๓

การประกาศพระราชกฤษฎีกาฯ ดังกล่าว มีผลทำให้ที่สาธารณสมบัติของแผ่นดินที่อยู่ในเขตโครงการจัดรูปที่ดินถูกถอนสภาพจากการเป็นสาธารณสมบัติของแผ่นดินและให้ตกเป็นทรัพย์สินของกระทรวงเกษตรและสหกรณ์เพื่อใช้ในการจัดรูปที่ดิน ตามมาตรา ๔๓ แห่งพระราชบัญญัติจัดรูปที่ดินเพื่อเกษตรกรรม พ.ศ. ๒๕๑๗ และบทเฉพาะกาลมาตรา ๗๔ แห่งพระราชบัญญัติจัดรูปที่ดินเพื่อเกษตรกรรม พ.ศ. ๒๕๕๘ ให้โอนบรรดากิจการ ทรัพย์สิน และหนี้สินของกระทรวงเกษตรและสหกรณ์ที่ได้มาตามพระราชบัญญัติจัดรูปที่ดินเพื่อเกษตรกรรม พ.ศ. ๒๕๑๗ มาเป็นของกรมชลประทาน

การดำเนินงาน...

การดำเนินงาน สำนักงานจัดรูปที่ดินกลาง โดยสำนักงานจัดรูปที่ดินและจัดระบบน้ำเพื่อเกษตรกรรมที่ ๕ (จังหวัดนครสวรรค์) ได้ดำเนินการตรวจสอบที่ดินอันเป็นสาธารณสมบัติของแผ่นดินในเขตโครงการจัดรูปที่ดินตามพระราชกฤษฎีกาดังกล่าว พบว่ามีที่ดินอันเป็นสาธารณสมบัติของแผ่นดินแปลงที่ดินที่มีได้ใช้ประโยชน์เพื่อการจัดรูปที่ดิน จำนวน ๒๖ แปลง (ตั้งอยู่อำเภอชุมแสง จำนวน ๑๘ แปลง และ อำเภอตากถ้ำ จำนวน ๘ แปลง) เนื้อที่ประมาณ ๔๑๖-๒-๖๓ ไร่ ดังนี้

ลำดับ ที่	ชื่อที่ดิน สาธารณสมบัติของ แผ่นดิน	ที่ดินตั้งอยู่			จำนวนเนื้อที่ โดยประมาณ (ไร่-งาน- ตารางวา)	การใช้ประโยชน์
		ตำบล	อำเภอ	จังหวัด		
๑	บึงจิว	ท่าไม้	ชุมแสง	นครสวรรค์	๒๘-๐-๐๐	แหล่งน้ำ
๒	บึงบัว	ท่าไม้	ชุมแสง	นครสวรรค์	๑๐๒-๒-๐๐	แหล่งน้ำ
๓	หนองลิ้น้อย	ท่าไม้	ชุมแสง	นครสวรรค์	๙-๒-๑๔	แหล่งน้ำ
๔	หนองลิ้นใหญ่	ท่าไม้	ชุมแสง	นครสวรรค์	๓๑-๐-๙๑	แหล่งน้ำ
๕	หนองอ่างแก้ว	ท่าไม้	ชุมแสง	นครสวรรค์	๑๓-๒-๖๐	แหล่งน้ำ
๖	หนองกะทอง	ท่าไม้	ชุมแสง	นครสวรรค์	๑๔-๓-๙๗	แหล่งน้ำ
๗	หนองแกลบ	ท่าไม้	ชุมแสง	นครสวรรค์	๖-๓-๒๐	แหล่งน้ำ
๘	หนองตะโกน	ท่าไม้	ชุมแสง	นครสวรรค์	๔๑-๑-๙๗	แหล่งน้ำ
๙	หนองแวน	ท่าไม้	ชุมแสง	นครสวรรค์	๖-๑-๔๐	แหล่งน้ำ
๑๐	หนองตะกุด	ชะมั่ง	ชุมแสง	นครสวรรค์	๖-๑-๑๔	แหล่งน้ำ
๑๑	หนองปลาตุกแรด	ชะมั่ง	ชุมแสง	นครสวรรค์	๒๘-๐-๐๐	แหล่งน้ำ
๑๒	หนองสนับทางใหญ่	ชะมั่ง	ชุมแสง	นครสวรรค์	๖-๓-๖๕	แหล่งน้ำ
๑๓	หนองคอลาดเล็ก	พิกุล	ชุมแสง	นครสวรรค์	๒-๒-๐๙	แหล่งน้ำ
๑๔	หนองคอลาด (คอซาก)	พิกุล	ชุมแสง	นครสวรรค์	๖-๐-๕๙	แหล่งน้ำ
๑๕	หนองใบตาล	พิกุล	ชุมแสง	นครสวรรค์	๔-๓-๑๖	แหล่งน้ำ
๑๖	หนองลาดปลั่ง	เกยชัย	ชุมแสง	นครสวรรค์	๖๔-๐-๐๐	แหล่งน้ำ
๑๗	หนองอีเผือก	เกยชัย	ชุมแสง	นครสวรรค์	๓-๓-๗๐	แหล่งน้ำ
๑๘	หนองสว่างอารมณ์	เกยชัย	ชุมแสง	นครสวรรค์	๖-๓-๒๙	แหล่งน้ำ
๑๙	หนองจอก	หนองหม้อ	ตากถ้ำ	นครสวรรค์	๖-๒-๕๐	แหล่งน้ำ
๒๐	หนองปลาหมอ	หนองหม้อ	ตากถ้ำ	นครสวรรค์	๔-๒-๗๖	แหล่งน้ำ
๒๑	หนองตาจันบน	หนองหม้อ	ตากถ้ำ	นครสวรรค์	๑-๐-๘๕	แหล่งน้ำ
๒๒	หนองรกฟ้า	หนองหม้อ	ตากถ้ำ	นครสวรรค์	๔-๑-๐๐	แหล่งน้ำ
๒๓	หนองหวาย	หนองหม้อ	ตากถ้ำ	นครสวรรค์	๒-๓-๘๑	แหล่งน้ำ
๒๔	หนองแก้มข้า	หนองหม้อ	ตากถ้ำ	นครสวรรค์	๔-๐-๘๗	แหล่งน้ำ
๒๕	หนองหญ้าปล้อง	หนองหม้อ	ตากถ้ำ	นครสวรรค์	๔-๒-๐๙	แหล่งน้ำ
๒๖	หนองค้ำควาใหญ่	หนองหม้อ	ตากถ้ำ	นครสวรรค์	๔-๐-๙๔	แหล่งน้ำ

ที่ดินบึงจิว...

ที่ดินบึงจั่ว บึงบัว หนองลีน้อย หนองลีใหญ่ หนองอ่างแก้ว หนองกะทอง หนองแกลบ หนองตะโกน หนองแวง หนองตะกุด หนองปลาตุกแรด หนองสนับทางใหญ่ หนองคอกลาดเล็ก หนองคอกลาด (คอสาก) หนองใบตาล หนองลาดปลั่ง หนองอีเผือก และหนองสว่างอารมณ์ (ลำดับที่ ๑ - ๑๘) อยู่ในพื้นที่ ตามพระราชกฤษฎีกากำหนดเขตที่ดินในท้องที่ตำบลบางลาย ตำบลวัดขวาง ตำบลท้ายน้ำ ตำบลโพทะเล ตำบลทุ่งน้อย ตำบลท่าบัว ตำบลบ้านน้อย ตำบลบางคลาน ตำบลท่าช้าง อำเภอโพทะเล จังหวัดพิจิตร และตำบลชะมัง ตำบลพิบูล ตำบลท่าไม้ ตำบลเกยชัย อำเภอชุมแสง จังหวัดนครสวรรค์ ให้เป็นเขตโครงการ จัดรูปที่ดิน พ.ศ. ๒๕๒๙

ที่ดินหนองจอก (ลำดับที่ ๑๙) อยู่ในพื้นที่ตามพระราชกฤษฎีกากำหนดเขตที่ดิน ในท้องที่ตำบลตาคี ตำบลหนองหม้อ อำเภอตาคี จังหวัดนครสวรรค์ และตำบลเสื่อฮอก อำเภอเมืองชัยนาท ตำบลหาดอาสา ตำบลเขาแก้ว อำเภอสรรพยา จังหวัดชัยนาท ให้เป็นเขตโครงการจัดรูปที่ดิน พ.ศ. ๒๕๒๑

ที่ดินหนองปลาหมอ หนองตาจันบน หนองรกฟ้า หนองหวาย และหนองแก้มข้า (ลำดับที่ ๒๐ - ๒๔) อยู่ในพื้นที่ตามพระราชกฤษฎีกากำหนดเขตที่ดินในท้องที่ตำบลตาคี ตำบลหนองหม้อ ตำบลสร้อยทอง อำเภอตาคี จังหวัดนครสวรรค์ และตำบลเขาแก้ว อำเภอสรรพยา จังหวัดชัยนาท ให้เป็นเขต โครงการจัดรูปที่ดิน พ.ศ. ๒๕๒๒

และที่ดินหนองหญ้าปล้อง หนองค้างคาวใหญ่ (ลำดับที่ ๒๕ - ๒๖) อยู่ในพื้นที่ตามพระราชกฤษฎีกา กำหนดเขตที่ดินในท้องที่ตำบลตาคี ตำบลหนองหม้อ และตำบลสร้อยทอง อำเภอตาคี จังหวัดนครสวรรค์ ให้เป็นเขตโครงการจัดรูปที่ดิน พ.ศ. ๒๕๒๓

และได้นำเสนอคณะกรรมการจัดรูปที่ดินจังหวัดเพื่อพิจารณาจัดให้ที่ดินดังกล่าวซึ่งถูกถอนสภาพ จากการเป็นสาธารณสมบัติของแผ่นดินสำหรับพลเมืองใช้ร่วมกัน ให้คงเป็นสาธารณสมบัติของแผ่นดิน สำหรับพลเมืองใช้ร่วมกันต่อไป ซึ่งคณะกรรมการจัดรูปที่ดินจังหวัดนครสวรรค์ ในการประชุมครั้งที่ ๒/๒๕๖๗ เมื่อวันที่ ๒๙ สิงหาคม พ.ศ. ๒๕๖๗ ได้มีมติเห็นชอบให้ที่ดินซึ่งถูกถอนสภาพจากการเป็นสาธารณสมบัติ ของแผ่นดินสำหรับพลเมืองใช้ร่วมกัน ทั้ง ๒๖ แปลง ตามพระราชกฤษฎีกาดังกล่าว คงเป็นสาธารณสมบัติ ของแผ่นดินสำหรับพลเมืองใช้ร่วมกัน และให้นำเสนอคณะกรรมการจัดรูปที่ดินกลางพิจารณาเห็นชอบ ตามมาตรา ๓๔ วรรคสาม แห่งพระราชบัญญัติจัดรูปที่ดินเพื่อเกษตรกรรม พ.ศ. ๒๕๕๘ ก่อนประกาศ ในราชกิจจานุเบกษาต่อไป

ในการนี้ สำนักงานจัดรูปที่ดินกลางได้นำเสนอคณะกรรมการพิจารณาการปฏิบัติเกี่ยวกับ กฎหมายตามพระราชบัญญัติจัดรูปที่ดินเพื่อเกษตรกรรม พ.ศ. ๒๕๕๘ ในการประชุมครั้งที่ ๑/๒๕๖๘ เมื่อวันที่ ๕ กุมภาพันธ์ พ.ศ. ๒๕๖๘ ที่ประชุมได้มีมติให้เสนอคณะกรรมการจัดรูปที่ดินกลางเพื่อพิจารณาเห็นชอบให้ ที่ดิน ทั้ง ๒๖ แปลง คงเป็นสาธารณสมบัติของแผ่นดินสำหรับพลเมืองใช้ร่วมกัน ตามมาตรา ๓๔ แห่ง พระราชบัญญัติจัดรูปที่ดินเพื่อเกษตรกรรม พ.ศ. ๒๕๕๘ ตามที่คณะกรรมการจัดรูปที่ดินจังหวัดนครสวรรค์ พิจารณาต่อไป

จึงเห็นควรประกาศให้ที่ดิน ทั้ง ๒๖ แปลง ที่คณะกรรมการจัดรูปที่ดินจังหวัดเห็นชอบ ให้ที่ดินคงเป็นสาธารณสมบัติของแผ่นดินสำหรับพลเมืองใช้ร่วมกัน ตามมาตรา ๓๔ แห่งพระราชบัญญัติ จัดรูปที่ดินเพื่อเกษตรกรรม พ.ศ. ๒๕๕๘

บัดนี้...

บัดนี้ สำนักงานจัดรูปที่ดินกลาง ได้ดำเนินการจัดทำร่างประกาศคณะกรรมการจัดรูปที่ดินจังหวัด และแผนที่ท้ายประกาศ ทั้ง ๒๖ แปลง เสร็จเรียบร้อยแล้ว

รายละเอียดตามเอกสารแนบ ๘

ข้อกฎหมาย ๑. พระราชบัญญัติจัดรูปที่ดินเพื่อเกษตรกรรม พ.ศ. ๒๕๑๗

มาตรา ๔๓ “เมื่อได้มีพระราชกฤษฎีกากำหนดเขตโครงการจัดรูปที่ดินใช้บังคับแล้ว

(๑) ถ้าในเขตโครงการจัดรูปที่ดินนั้นมีที่ดินเป็นสาธารณสมบัติของแผ่นดินสำหรับพลเมืองใช้ร่วมกัน หรือใช้เพื่อประโยชน์ของแผ่นดินโดยเฉพาะ หรือเป็นที่ดินที่พลเมืองเล็กใช้ประโยชน์ในที่ดินนั้น หรือได้เปลี่ยนสภาพจากการเป็นที่ดินสำหรับพลเมืองใช้ร่วมกันและมีได้ตกเป็นกรรมสิทธิ์ของผู้ใดรวมอยู่ด้วย ให้พระราชกฤษฎีกากำหนดเขตโครงการจัดรูปที่ดินนั้นมีผลเป็นการถอนสภาพการเป็นสาธารณสมบัติของแผ่นดินสำหรับที่ดินดังกล่าว ทั้งนี้โดยมีต้องดำเนินการถอนสภาพตามประมวลกฎหมายที่ดิน และให้ที่ดินนั้นเป็นทรัพย์สินของกระทรวงเกษตรและสหกรณ์เพื่อใช้ในการจัดรูปที่ดิน

ถ้าที่ดินที่ได้ถอนสภาพตาม (๑) วรรคหนึ่ง เป็นที่ดินสำหรับพลเมืองใช้ร่วมกันหรือเป็นที่ดินที่ใช้เพื่อประโยชน์ของแผ่นดินโดยเฉพาะให้คณะกรรมการจัดรูปที่ดินจังหวัดจัดให้ที่ดินตอนนั้น คงเป็นที่ดินสำหรับพลเมืองใช้ร่วมกัน หรือใช้เพื่อประโยชน์ของแผ่นดินโดยเฉพาะต่อไป ถ้าไม่อาจจัดที่ดินดังกล่าว ให้เป็นที่ดินสำหรับพลเมืองใช้ประโยชน์ร่วมกันหรือใช้เพื่อประโยชน์ของแผ่นดินโดยเฉพาะต่อไปได้ให้คณะกรรมการจัดรูปที่ดินจังหวัดจัดที่ดินแปลงอื่นให้แทน

เมื่อได้จัดให้ที่ดินตอนใดคงเป็นที่ดินอันเป็นสาธารณสมบัติของแผ่นดินสำหรับพลเมืองใช้ร่วมกัน หรือใช้ประโยชน์ของแผ่นดินโดยเฉพาะ หรือการจัดที่ดินแปลงอื่นให้เป็นที่ดินอันเป็นสาธารณสมบัติของแผ่นดินสำหรับพลเมืองใช้ร่วมกัน หรือใช้เพื่อประโยชน์ของแผ่นดินโดยเฉพาะแทนตามวรรคสองแล้ว ให้คณะกรรมการจัดรูปที่ดินจังหวัดด้วยความเห็นชอบของคณะกรรมการจัดรูปที่ดินกลางประกาศในราชกิจจานุเบกษา และให้มีแผนที่สังเขปแสดงขอบเขตของที่ดินแปลงนั้นแนบท้ายประกาศด้วย

(๒) ถ้าในเขตโครงการจัดรูปที่ดินนั้น มีที่ดินอันเป็นสาธารณสมบัติของแผ่นดินซึ่งเป็นที่ดินรกร้างว่างเปล่า หรือที่ดินซึ่งมีผู้เวนคืน หรือทอดทิ้ง หรือกลับมาเป็นของแผ่นดินโดยประการอื่น ตามประมวลกฎหมายที่ดิน และสภาพของที่ดินดังกล่าวเป็นที่ดินแปลงเล็กแปลงน้อยรวมอยู่ด้วย ให้ที่ดินนั้นเป็นทรัพย์สินของกระทรวงเกษตรและสหกรณ์ เพื่อใช้ในการจัดรูปที่ดิน”

๒. พระราชบัญญัติจัดรูปที่ดินเพื่อเกษตรกรรม พ.ศ. ๒๕๕๘

มาตรา ๓๔ “เมื่อได้มีพระราชกฤษฎีกาตามมาตรา ๓๒ แล้ว ถ้าคณะกรรมการจัดรูปที่ดินจังหวัดเห็นสมควรให้นำที่ดินอันเป็นสาธารณสมบัติของแผ่นดินภายในเขตตามพระราชกฤษฎีกานั้น มาดำเนินการจัดรูปที่ดิน ให้ดำเนินการดังต่อไปนี้

(๑) ถ้าในเขตนั้นมีที่ดินอันเป็นสาธารณสมบัติของแผ่นดินสำหรับพลเมืองใช้ร่วมกัน หรือเป็นที่ดินที่พลเมืองเล็กใช้ประโยชน์ในที่ดินนั้น หรือได้เปลี่ยนสภาพจากการเป็นที่ดินสำหรับพลเมืองใช้ร่วมกัน และมีได้ตกเป็นกรรมสิทธิ์ของผู้ใดรวมอยู่ด้วย ให้พระราชกฤษฎีกาตามมาตรา ๓๒ มีผลเป็นการถอนสภาพการเป็นสาธารณสมบัติของแผ่นดินสำหรับที่ดินดังกล่าว โดยไม่ต้องดำเนินการถอนสภาพตามประมวลกฎหมายที่ดิน และให้กรมชลประทานมีอำนาจนำที่ดินนั้นมาใช้ในการจัดรูปที่ดินได้

(๒) ถ้าใน...

(๒) ถ้าในเขตนั้นมีที่ดินอันเป็นสาธารณสมบัติของแผ่นดินสำหรับใช้ประโยชน์ของแผ่นดิน โดยเฉพาะ หรือที่ดินที่ได้สงวนหรือหวงห้ามไว้ตามความต้องการของทางราชการ เมื่อกระทรวงการคลัง ได้ให้ความยินยอมแล้ว ให้พระราชกฤษฎีกาตามมาตรา ๓๒ มีผลเป็นการถอนสภาพการเป็นสาธารณสมบัติของแผ่นดินสำหรับที่ดินดังกล่าว โดยมีต้องดำเนินการถอนสภาพตามประมวลกฎหมายที่ดินหรือกฎหมายว่าด้วยที่ราชพัสดุ และให้กรมชลประทานมีอำนาจนำที่ดินนั้นมาใช้ในการจัดรูปที่ดินได้

(๓) ถ้าในเขตนั้นมีที่ดินอันเป็นสาธารณสมบัติของแผ่นดินซึ่งเป็นที่ดินรกร้างว่างเปล่าหรือที่ดินซึ่งมีผู้เวนคืนหรือทอดทิ้งหรือกลับมาเป็นของแผ่นดินโดยประการอื่นตามประมวลกฎหมายที่ดิน และสภาพของที่ดินดังกล่าวเป็นที่ดินแปลงเล็กแปลงน้อยรวมอยู่ด้วย ให้กรมชลประทานมีอำนาจนำที่ดินนั้นมาใช้ในการจัดรูปที่ดินได้

ถ้าที่ดินที่ได้ถอนสภาพตาม (๑) และ (๒) เป็นที่ดินสำหรับพลเมืองใช้ร่วมกันหรือใช้เพื่อประโยชน์ของแผ่นดินโดยเฉพาะ หรือเป็นที่ดินที่ได้สงวนหรือหวงห้ามไว้ตามความต้องการของทางราชการให้คณะกรรมการจัดรูปที่ดินจังหวัดจัดให้ที่ดินตอนนั้นคงเป็นที่ดินสำหรับพลเมืองใช้ร่วมกันหรือใช้เพื่อประโยชน์ของแผ่นดิน โดยเฉพาะ หรือที่ดินที่ได้สงวนหรือหวงห้ามไว้ตามความต้องการของทางราชการต่อไป ถ้าไม่อาจดำเนินการได้ ให้คณะกรรมการจัดรูปที่ดินจังหวัดจัดที่ดินแปลงอื่นภายในเขตพระราชกฤษฎีกานั้นให้แทน

เมื่อได้ดำเนินการตามวรรคสองแล้ว ให้คณะกรรมการจัดรูปที่ดินจังหวัดโดยความเห็นชอบของคณะกรรมการจัดรูปที่ดินกลางประกาศในราชกิจจานุเบกษาและให้มีแผนที่สังเขปแสดงขอบเขตของที่ดินตอนนั้นแนบท้ายประกาศด้วย และให้ที่ดินดังกล่าวเป็นสาธารณสมบัติของแผ่นดินในลักษณะเดียวกับก่อนที่จะมีการตราพระราชกฤษฎีกาตามมาตรา ๓๒”

ประเด็นที่เสนอ จึงเรียนมาเพื่อโปรดพิจารณา เห็นชอบประกาศให้ที่ดินในเขตโครงการจัดรูปที่ดินจังหวัดนครสวรรค์ จำนวน ๒๖ แปลง ตามพระราชกฤษฎีกากำหนดเขตที่ดิน ให้เป็นเขตโครงการจัดรูปที่ดิน ทั้ง ๔ ฉบับข้างต้น คงเป็นที่ดินสาธารณสมบัติของแผ่นดินสำหรับพลเมืองใช้ร่วมกัน ตามมาตรา ๓๔ แห่งพระราชบัญญัติจัดรูปที่ดินเพื่อเกษตรกรรม พ.ศ. ๒๕๕๘

มติที่ประชุม เห็นชอบประกาศให้ที่ดินในเขตโครงการจัดรูปที่ดินจังหวัดนครสวรรค์ จำนวน ๒๖ แปลง ตามพระราชกฤษฎีกากำหนดเขตที่ดิน ให้เป็นเขตโครงการจัดรูปที่ดิน ทั้ง ๔ ฉบับ คงเป็นที่ดินสาธารณสมบัติของแผ่นดินสำหรับพลเมืองใช้ร่วมกัน ตามมาตรา ๓๔ แห่งพระราชบัญญัติจัดรูปที่ดินเพื่อเกษตรกรรม พ.ศ. ๒๕๕๘

ระเบียบวาระที่ ๕ เรื่องอื่น ๆ

ประธาน ไม่มี

เลิกประชุม...

เลิกประชุมเวลา ๑๕.๐๐ นาฬิกา



(นายกิตติพร ฉวีสุข)
หัวหน้าสำนักงานจัดรูปที่ดินกลาง
กรรมการและเลขานุการคณะกรรมการจัดรูปที่ดินกลาง



(นางสาวกัญญาภัทร ธรรมชาติ)
ผู้อำนวยการส่วนบริหารทั่วไป
ผู้ตรวจรายงานการประชุม



(นางสาวอารีรัตน์ ขวัญเจริญทรัพย์)
เจ้าพนักงานธุรการชำนาญงาน
ผู้จัดรายงานการประชุม

เรื่องที่ ๓.๑

กองทุนจัดรูปที่ดินได้รับรางวัลเลิศรัฐ

จากสำนักงานคณะกรรมการพัฒนาระบบราชการ (สำนักงาน ก.พ.ร.)

และรางวัลเกียรติยศผลงานทางเทคนิคระดับโลก

จากองค์การอาหารและเกษตรแห่งสหประชาชาติ (FAO)

รางวัลการบริหารราชการแบบมีส่วนร่วม ประจำปี 2566
ประเภทสัมฤทธิ์ผลประชาชนมีส่วนร่วม และหุ้นส่วนความร่วมมือ



รับรู้ปัญหาาร่วมกัน มุ่งมั่นสู่ความยั่งยืน

องค์ประกอบของความสำเร็จ

ความสัมพันธ์

สร้างความสัมพันธ์อย่างใกล้ชิดกับชุมชน โดยมีการจัดประชุม 36 ครั้ง ผู้เข้าร่วม 755 ครั้ง

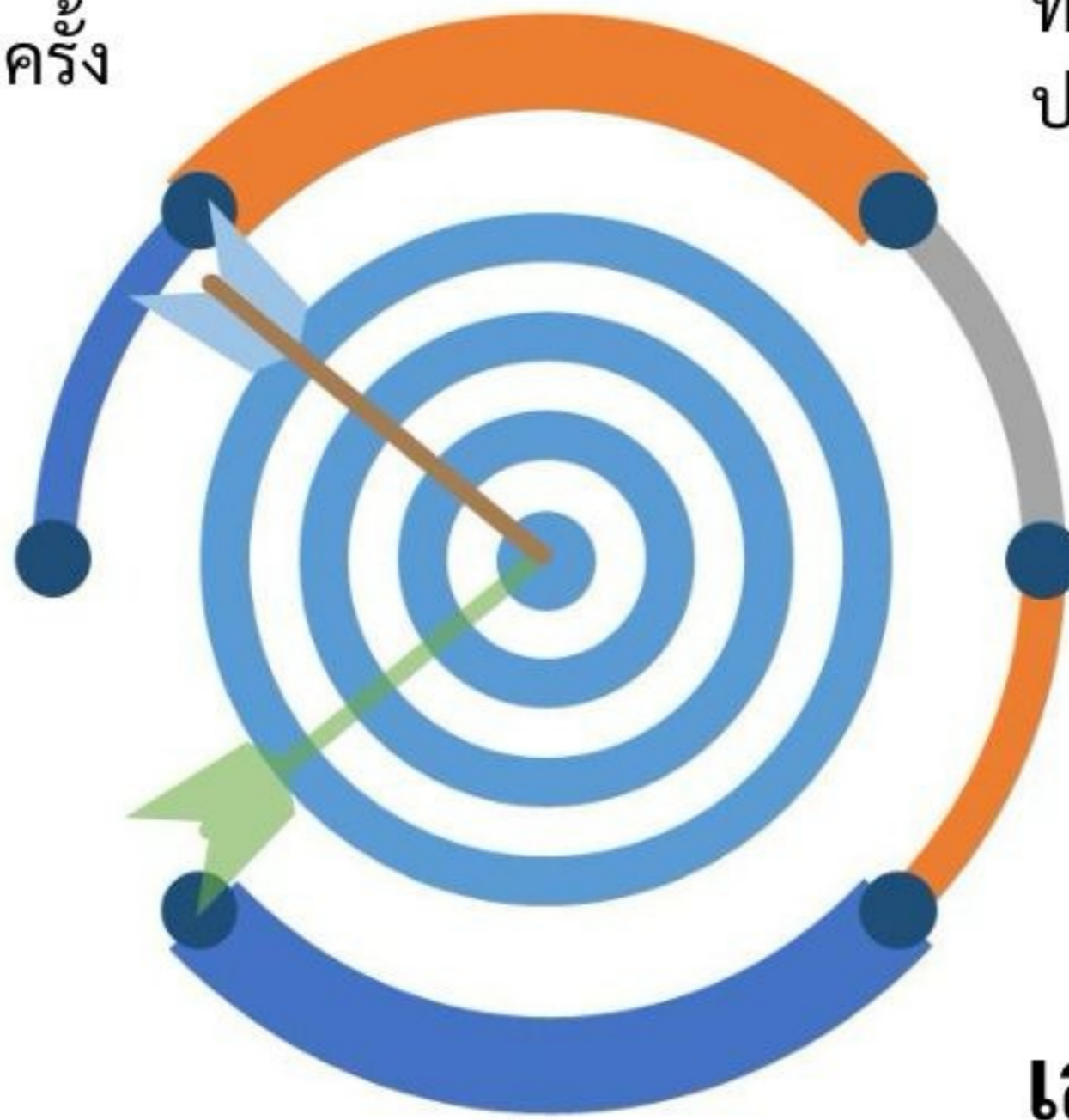


คณะกรรมการจัดระบบน้ำชุมชน

ทำหน้าที่เป็นตัวกลางในการประสานงานกับหน่วยงานต่าง ๆ

ความตระหนัก

สร้างกระบวนการให้ชุมชนตระหนักถึงปัญหา และร่วมกันคิดวางแผนแก้ไขปัญหา



ผู้บริหารท้องถิ่น

เห็นถึงความสำคัญ ในการแก้ไข ปัญหาและต้องการแก้ไขปัญหาอย่างจริงจัง

วัฒนธรรม

วัฒนธรรม และองค์ความรู้ในท้องถิ่น ในเรื่องการบริหารจัดการน้ำ มี “แก้เหมือง แก้ฝาย” ในการบริหารจัดการน้ำ



เสริมอำนาจ

มีส่วนร่วมในระดับเสริมอำนาจ ตั้งแต่ก่อนการก่อสร้าง ระหว่างการก่อสร้าง และหลังการก่อสร้าง



พัฒนาระบบคูส่งน้ำ ความยาวรวม 9.75 กิโลเมตร ครอบคลุมพื้นที่เกษตรกรรม 1,200 ไร่



พื้นที่ส่งน้ำของอ่างเก็บน้ำน้ำจุน ในฤดูฝนเพิ่มจาก 6,000 ไร่ เป็น 8,000 ไร่ สามารถทำการเกษตรได้ในฤดูแล้ง 1,000 ไร่ จากทำไม่ได้



รายได้
ฤดูฝนเพิ่มขึ้น 4.6 ล้านบาท
ฤดูแล้งเพิ่มขึ้น 4.7 ล้านบาท
สุทธิเพิ่มขึ้น 9.3 ล้านบาท



ลดความขัดแย้งจากการแย่งน้ำได้ ร้อยละ 93



น้ำไม่ถึงนา เรียกว่าเรา

ความเป็นมา

สำนักงานจัดรูปที่ดินและจัดระบบน้ำเพื่อเกษตรกรรมที่ 18 เผชิญปัญหาการสื่อสารและ
ความร่วมมือจากเกษตรกรในพื้นที่ 4 จังหวัด ซึ่งส่วนใหญ่เป็นผู้สูงอายุและไม่คุ้นเคยกับ
ระบบออนไลน์ ส่งผลให้การพัฒนาระบบกระจายน้ำไม่เป็นไปตามเป้าหมาย สำนักงานจึง
พัฒนากลยุทธ์การสื่อสารภายใต้แนวคิด “น้ำไม่ถึงนา เรียกว่าเรา”

การดำเนินการ :

การดำเนินงานสื่อสารภายใต้แนวคิด “น้ำไม่ถึงนา เรียกว่าเรา” มุ่งสร้างความใกล้ชิดกับ
เกษตรกรผ่าน 2 แนวทางหลัก ได้แก่

1. การพบปะ Face to Face กับเกษตรกรผู้สูงอายุที่ไม่คุ้นเคยกับเทคโนโลยี เพื่อสร้างความ
เข้าใจและความไว้วางใจโดยตรง
2. การใช้ Young Smart Farmer (YSF) เป็นสื่อกลางประสานงานในพื้นที่ โดยใช้ความเข้าใจ
บริบทชุมชน ถ่ายทอดข้อมูลอย่างเข้าถึงง่ายและสะท้อนเสียงเกษตรกรกลับสู่สำนักงาน
ทั้งสองแนวทางช่วยลดช่องว่างการสื่อสาร เพิ่มความร่วมมือ และทำให้การบริการของ
สำนักงานเข้าถึงประชาชนได้อย่างแท้จริง



นวัตกรรม

การใช้ Young Smart Farmer (YSF) เป็นนวัตกรรมเชิงสังคม
ที่นำคนรุ่นใหม่ในชุมชนมาทำ
หน้าที่สื่อกลางระหว่าง
เกษตรกรและสำนักงาน ช่วย
ถ่ายทอดนโยบายอย่างเข้าใจ
ง่ายและเสริมสร้างความร่วมมือ
อย่างใกล้ชิด

ความสำเร็จ

การดำเนินงานสร้างช่องทางสื่อสารที่เข้าถึงง่าย ส่งผลให้
เกษตรกรมีส่วนร่วมเพิ่มขึ้น พื้นที่พัฒนาเพิ่มจาก 2,400 ไร่ เป็น
4,900 ไร่ และความพึงพอใจของเกษตรกรอยู่ในระดับมากถึง
มากที่สุดกว่าร้อยละ 90



กรมส่งเสริมการเกษตร

ผู้ได้รับรางวัล: สำนักงานจัดรูปที่ดินกลาง
กรมชลประทาน (ประเทศไทย)

หมวด: การจัดที่ดินรพช.ที่ดงดิบ ดง และป่า
เพื่อการเกษตรที่ยั่งยืน

The Winning Project – Kalasin Focus

ผลงานเด่น: การจัดรูปที่ดินเพื่อเกษตรกรรมแบบบูรณาการ ในพื้นที่จังหวัดกาฬสินธุ์



ต้นแบบแนวปฏิบัติและนวัตกรรมที่มีประสิทธิภาพ เพื่อการเปลี่ยนแปลงระบบเกษตรและอาหารอย่างยั่งยืน ส่งเสริมศักยภาพความยั่งยืน

เรื่องที่ ๓.๒

การแต่งตั้งกรรมการผู้ทรงคุณวุฒิในคณะกรรมการจัดรูปที่ดินกลาง



คำสั่งกระทรวงเกษตรและสหกรณ์

ที่ ๖๓๕๖๓

เรื่อง แต่งตั้งกรรมการผู้ทรงคุณวุฒิในคณะกรรมการจัดรูปที่ดินกลาง

ตามมาตรา ๖ แห่งพระราชบัญญัติจัดรูปที่ดินเพื่อเกษตรกรรม พ.ศ. ๒๕๕๘ กำหนดให้มีคณะกรรมการจัดรูปที่ดินกลาง โดยมีกรรมการผู้ทรงคุณวุฒิซึ่งรัฐมนตรีว่าการกระทรวงเกษตรและสหกรณ์ แต่งตั้งจำนวนไม่เกินเก้าคน เป็นกรรมการร่วมด้วย นั้น

อาศัยอำนาจตามความในมาตรา ๖ แห่งพระราชบัญญัติจัดรูปที่ดินเพื่อเกษตรกรรม พ.ศ. ๒๕๕๘ รัฐมนตรีว่าการกระทรวงเกษตรและสหกรณ์ จึงแต่งตั้งกรรมการผู้ทรงคุณวุฒิในคณะกรรมการจัดรูปที่ดินกลาง ดังนี้

- | | |
|-------------------|----------------|
| ๑. นายโชน | จิรัชยสุทธิกุล |
| ๒. นายสุรภักดิ์ | ศรีกุล |
| ๓. นายสิริวิชัย | กลั่นภักดิ์ |
| ๔. นายชลิต | ดำรงศักดิ์ |
| ๕. นางสาวฉวี | วงศประสิทธิ์พร |
| ๖. นางสาวลดาวัลย์ | คำภา |
| ๗. นางอินทรา | เอี่ยมลณีตร |
| ๘. นายเฉลิมพล | เทัญสุตร |
| ๙. นายเอกจิต | ไตรภาควาลีน |

ทั้งนี้ ตั้งแต่บัดนี้เป็นต้นไป

สั่ง ณ วันที่ ๑๕ พฤศจิกายน พ.ศ. ๒๕๖๓

(นายเฉลิมชัย ศรีอ่อน)

รัฐมนตรีว่าการกระทรวงเกษตรและสหกรณ์



คำสั่งกระทรวงเกษตรและสหกรณ์

ที่ ๒๑๒/๒๕๖๖

เรื่อง แก้ไขเพิ่มเติมคำสั่งแต่งตั้งกรรมการผู้ทรงคุณวุฒิในคณะกรรมการจัดรูปที่ดินกลาง

ตามคำสั่งกระทรวงเกษตรและสหกรณ์ ที่ ๑๓๕๑/๒๕๖๓ ลงวันที่ ๑๘ พฤศจิกายน พ.ศ. ๒๕๖๓ ได้แต่งตั้งกรรมการผู้ทรงคุณวุฒิในคณะกรรมการจัดรูปที่ดินกลาง ไว้แล้ว นั้น

เนื่องจาก นายเฉลิมพล เพ็ญสูตร ได้ขอลาออกจากตำแหน่งกรรมการผู้ทรงคุณวุฒิในคณะกรรมการจัดรูปที่ดินกลาง ตั้งแต่วันที่ ๒๙ ธันวาคม ๒๕๖๕ เพื่อให้คณะกรรมการจัดรูปที่ดินกลาง มีองค์ประกอบครบถ้วน และให้การดำเนินงานของคณะกรรมการจัดรูปที่ดินกลางเป็นไปอย่างต่อเนื่อง ดังนั้น อาศัยอำนาจตามความในมาตรา ๖ และมาตรา ๘ วรรคสอง แห่งพระราชบัญญัติจัดรูปที่ดินเพื่อเกษตรกรรม พ.ศ. ๒๕๕๘ จึงแต่งตั้ง นางสาวกกรัตน์ ขุนทอง เป็นกรรมการผู้ทรงคุณวุฒิในคณะกรรมการจัดรูปที่ดินกลาง แทนตำแหน่งที่ว่างลง และให้ผู้ที่ได้รับแต่งตั้งให้ดำรงตำแหน่งแทนอยู่ในตำแหน่งเท่ากับวาระที่เหลืออยู่ของกรรมการซึ่งได้แต่งตั้งไว้แล้ว

ทั้งนี้ ตั้งแต่บัดนี้เป็นต้นไป

สั่ง ณ วันที่ ๒๓ มีนาคม พ.ศ. ๒๕๖๖

(นายเฉลิมชัย ศรีอ่อน)

รัฐมนตรีว่าการกระทรวงเกษตรและสหกรณ์

สำเนาฉบับ

คำสั่งกระทรวงเกษตรและสหกรณ์

ที่ ๗๙๑ / ๒๕๖๘

เรื่อง แต่งตั้งกรรมการผู้ทรงคุณวุฒิในคณะกรรมการจัดรูปที่ดินกลาง

ตามมาตรา ๖ แห่งพระราชบัญญัติจัดรูปที่ดินเพื่อเกษตรกรรม พ.ศ. ๒๕๕๘ กำหนดให้มีคณะกรรมการจัดรูปที่ดินกลาง โดยมีกรรมการผู้ทรงคุณวุฒิซึ่งรัฐมนตรีว่าการกระทรวงเกษตรและสหกรณ์ แต่งตั้งจำนวนไม่เกินเก้าคน เป็นกรรมการร่วมด้วย นั้น

อาศัยอำนาจตามความในมาตรา ๖ แห่งพระราชบัญญัติจัดรูปที่ดินเพื่อเกษตรกรรม พ.ศ. ๒๕๕๘ รัฐมนตรีว่าการกระทรวงเกษตรและสหกรณ์ จึงแต่งตั้งกรรมการผู้ทรงคุณวุฒิในคณะกรรมการจัดรูปที่ดินกลาง ดังนี้

- | | |
|--------------------|-----------------|
| ๑. นายโกมล | จิรัชย์สุทธิกุล |
| ๒. นายสุรกิตติ | ศรีกุล |
| ๓. นายสิริวิชญ | กลิ่นภักดี |
| ๔. นายชลิต | ดำรงศักดิ์ |
| ๕. นางสาวฉวี | วงศประสิทธิ์พร |
| ๖. นางสาวดาววัลย์ | คำภา |
| ๗. นายเอกจิต | ไตรภาควาสิน |
| ๘. นางกัลยาณี | ราชศรีเมือง |
| ๙. นางสาวรุ่งทิพย์ | ลิ้มปาภินันท์ |

ทั้งนี้ ตั้งแต่บัดนี้เป็นต้นไป

สั่ง ณ วันที่ ๓๐ กันยายน พ.ศ. ๒๕๖๘

ร้อยเอก



(ธรรมนัส พรหมเผ่า)

รัฐมนตรีว่าการกระทรวงเกษตรและสหกรณ์



คณิศร/ร่าง

คณิศร/พิมพ์

ตรวจ

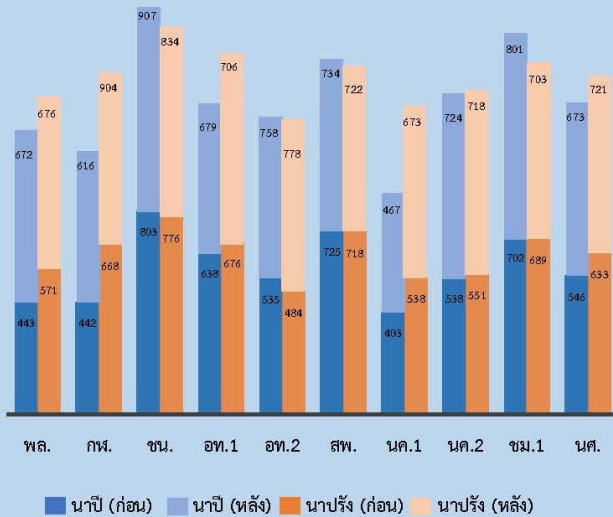
เรื่องที่ ๓.๓

โครงการประเมินผลสัมฤทธิ์เชิงพื้นที่ทางด้านเศรษฐกิจและสังคม
ในเขตพื้นที่จัดรูปที่ดินและจัดระบบน้ำเพื่อเกษตรกรรม

การเปรียบเทียบผลผลิต และรายได้ทางการเกษตร (ก่อน-หลัง งานจัดรูปป่า)



ผลผลิตข้าว ก่อน-หลัง (กก./ไร่)

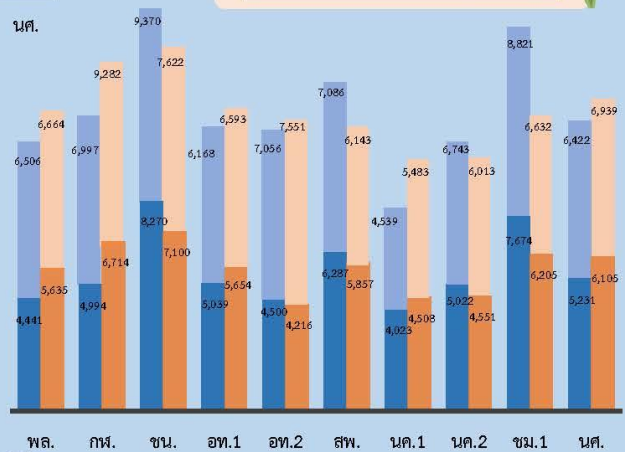


บทวิเคราะห์ (ข้าว)

- ผลผลิตและรายได้หลังงานจัดรูปสูงกว่าก่อนจัดรูป เนื่องจากเกษตรกรมีน้ำในการทำนาข้าว
- หลังงานจัดรูปในพื้นที่ราบลุ่มภาคกลาง เกษตรกรทำนาได้ถึง 5 ครั้งต่อ 2 ปี เนื่องจากมีน้ำในการทำนา
- หน่วยงานในพื้นที่มีส่วนร่วมในการพัฒนาการเกษตรในพื้นที่เขตจัดรูปที่ดินสูงกว่าพื้นที่ทั่วไป เนื่องจากเป็นพื้นที่ชั้นเลิศในการทำเกษตร



รายได้ข้าว ก่อน-หลัง (บาท/ไร่)



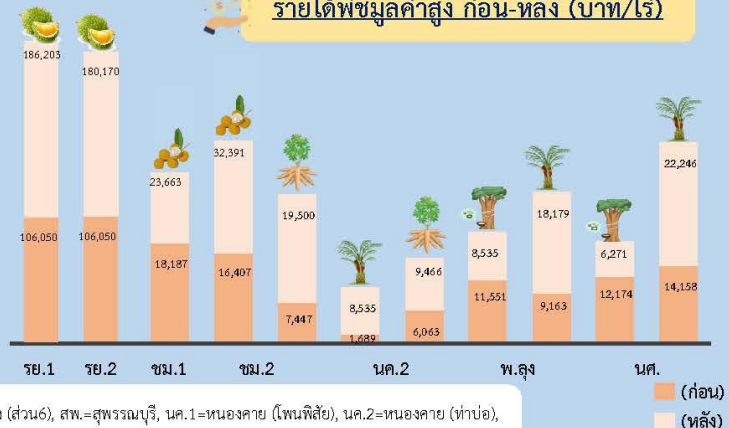
ผลผลิตพืชมูลค่าสูง ก่อน-หลัง (กก./ไร่)



บทวิเคราะห์ (พืชมูลค่าสูง)

- ผลผลิตของทุเรียน ลำไย ยางพารา และปาล์มน้ำมันหลังงานจัดรูปสูงกว่าก่อนจัดรูป เนื่องจากพืชได้รับน้ำในช่วงที่ต้องการในการเจริญเติบโต
- รายได้ของทุเรียนและลำไยหลังงานจัดรูป สูงกว่าก่อนจัดรูป เนื่องจากเกษตรกรวางแผนการผลิตก่อนฤดู (ทุเรียน) และทำนอกฤดู (ลำไย) ได้
- หน่วยงานในพื้นที่มีส่วนร่วมในการพัฒนาการเกษตรในพื้นที่เขตจัดรูปที่ดินสูงกว่าพื้นที่ทั่วไป เนื่องจากเป็นพื้นที่ชั้นเลิศในการทำเกษตร
- กรณียางพารา ราคามีการปรับขึ้นลงในแต่ละช่วง

รายได้พืชมูลค่าสูง ก่อน-หลัง (บาท/ไร่)

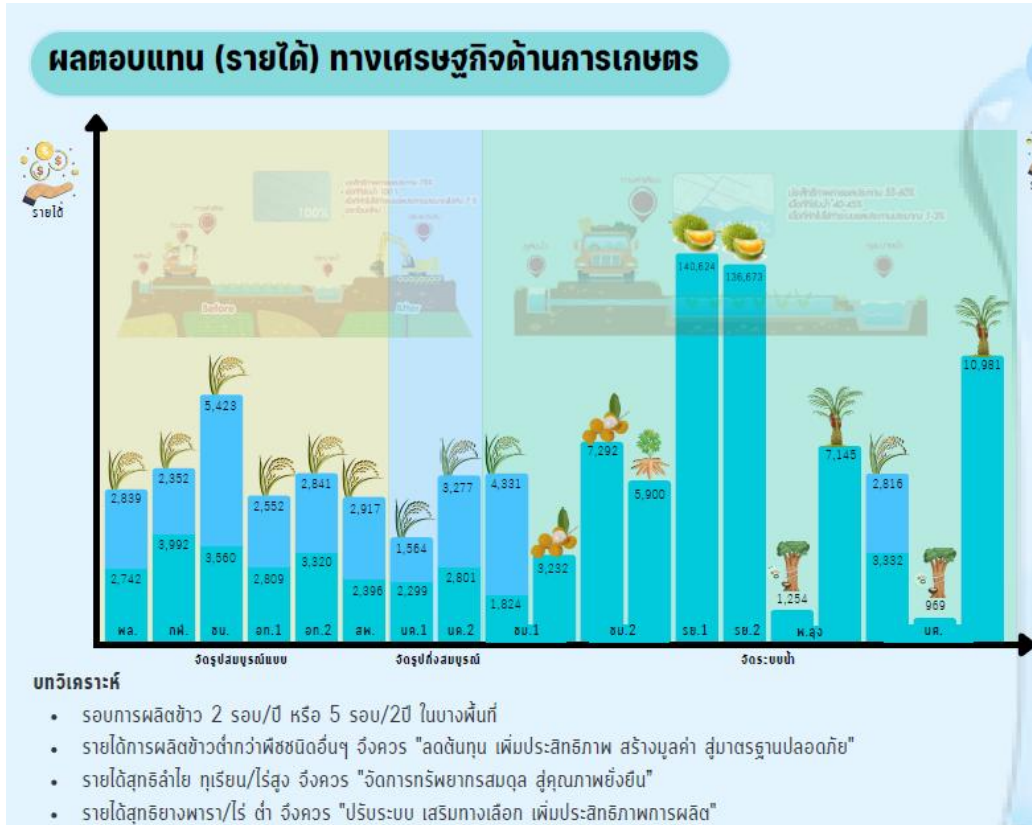


หมายเหตุ: พ.ล.=พิษณุโลก, ก.พ.=กาฬสินธุ์, ค.น.=ชัยนาท, อ.ท.1=อ่างทอง (ส่วน7), อ.ท.2=อ่างทอง (ส่วน6), ส.พ.=สุพรรณบุรี, ม.ค.1=หนองคาย (โพธิ์ชัย), ม.ค.2=หนองคาย (ท่าบ่อ), ค.ม.1=เชียงใหม่ (สันป่าตอง), ค.ม.2=เชียงใหม่ (คอยหล่อ), ธ.ย.1=ระยอง (ม.6), ธ.ย.2=ระยอง (ม.9), พ.ค.ย.=พัทลุง และ ม.ค.=นครศรีธรรมราช

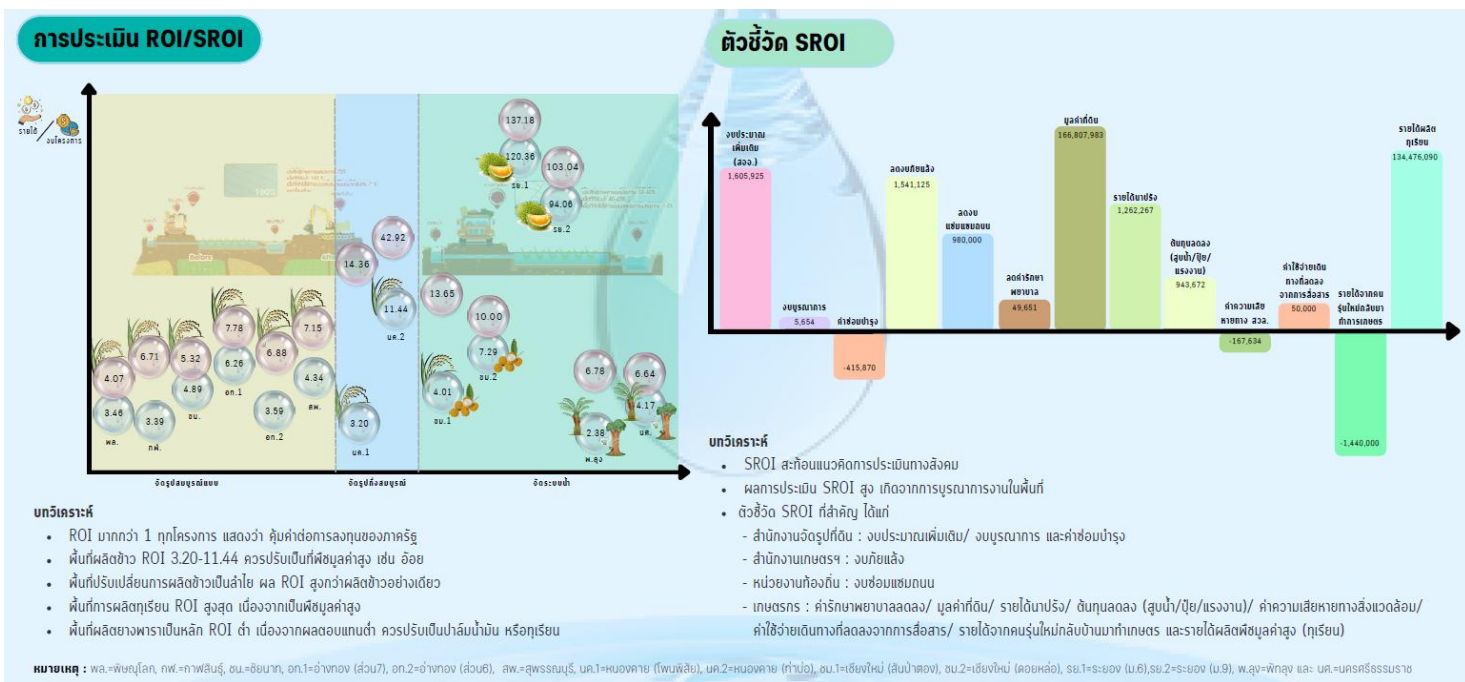


โครงการประเมินผลสัมฤทธิ์เชิงพื้นที่ที่ทางด้านเศรษฐกิจและสังคม ในเขตพื้นที่จัดรูปที่ดินและจัดระบบน้ำเพื่อเกษตรกรรม

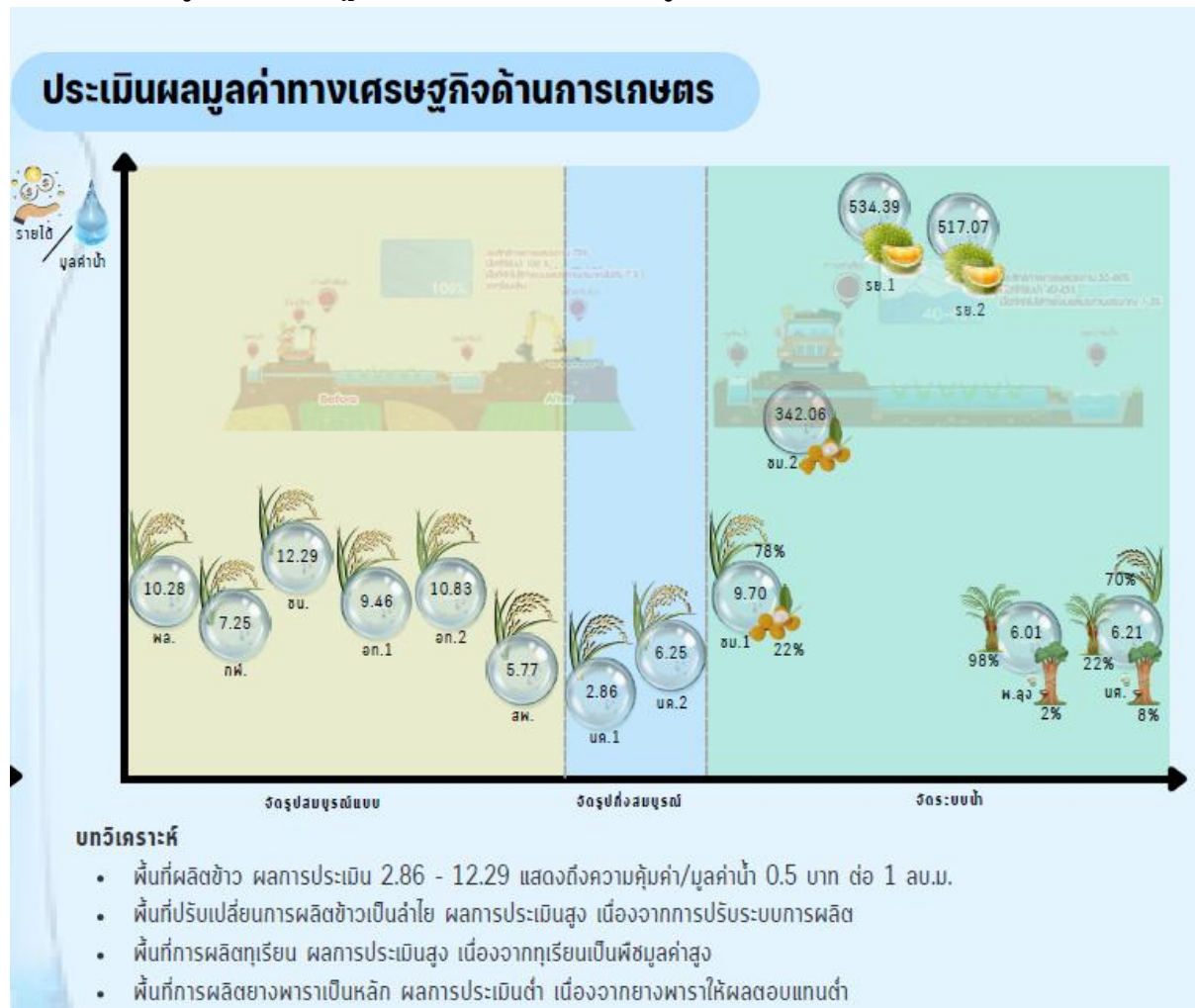
ผลตอบแทนจากการลงทุนทางสังคมของงานจัดรูปที่ดินและจัดระบบน้ำเพื่อเกษตรกรรม



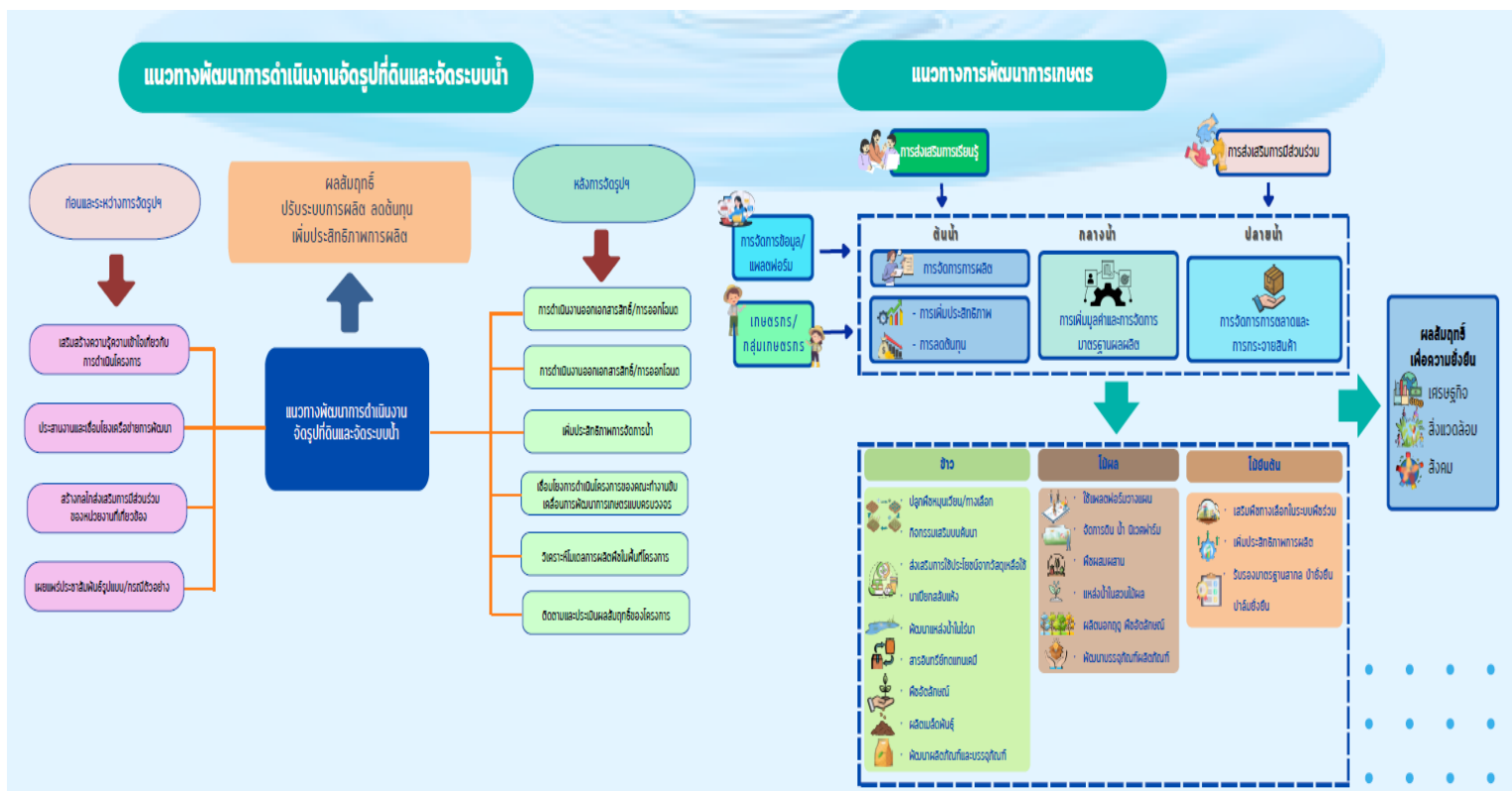
การประเมินความคุ้มค่าจากงานก่อสร้างด้านการเงิน (ROI) การประเมินผลตอบแทนจากการลงทุนทางสังคม (SROI) และตัวชี้วัดผลตอบแทนจากการลงทุนทางสังคม (SROI)



การประเมินผลมูลค่าทางเศรษฐกิจด้านการเกษตรในงานจัดรูปที่ดินและจัดระบบน้ำเพื่อเกษตรกรรม



แนวทางพัฒนาการดำเนินงานจัดรูปที่ดินและจัดระบบน้ำเพื่อเกษตรกรรม



โครงการประเมินผลสัมฤทธิ์เชิงพื้นที่ทางด้านเศรษฐกิจและสังคมในเขตพื้นที่จัดรูปที่ดินและจัดระบบน้ำเพื่อเกษตรกรรม

การเปรียบเทียบผลผลิต และรายได้ทางการเกษตร (ก่อน-หลัง) งานจัดรูปที่ดินและจัดระบบน้ำเพื่อเกษตรกรรม

1. ลักษณะงานจัดรูปที่ดินประเภทพัฒนาสมบูรณ์แบบ

ผลการวิเคราะห์ชนิดพืชที่ผลิต ผลตอบแทน (รายได้) ทางเศรษฐกิจด้านการเกษตรก่อนและหลังของพื้นที่ลักษณะงานจัดรูปที่ดินประเภทพัฒนาสมบูรณ์แบบ ดังแสดงในตารางที่ 1

ตารางที่ 1 ผลการวิเคราะห์ ผลตอบแทน (รายได้) ทางเศรษฐกิจด้านการเกษตรก่อนและหลังของพื้นที่ลักษณะงานจัดรูปที่ดินประเภทพัฒนาสมบูรณ์แบบ

โครงการ	ชนิด	ก่อนจัดรูปที่ดิน		หลังจัดรูปที่ดิน		ผลต่าง	
		ผลผลิตที่ได้รับเฉลี่ย (กก./ไร่)	รายได้จากการขายเฉลี่ย (บาท/ไร่)	ผลผลิตที่ได้รับเฉลี่ย (กก./ไร่)	รายได้จากการขายเฉลี่ย (บาท/ไร่)	ผลผลิตที่ได้รับเฉลี่ย (กก./ไร่)	รายได้จากการขายเฉลี่ย (บาท/ไร่)
1) โครงการส่งน้ำและบำรุงรักษาเขื่อนแควน้อยบำรุงแดน ส่วนที่ 21 (ฝั่งซ้าย) ต.ท้อแท้ อ.วัดโบสถ์ จ.พิษณุโลก	ข้าวนาปี	443.75	4,441.07	672.90	6,506.30	229.15	2,065.23
	ข้าวนาปรัง	571.88	5,635.57	676.28	6,664.49	104.40	1,028.92
2) โครงการส่งน้ำและบำรุงรักษาลำปาว ระยะที่ 1, 2 และ 3 ต.ดงลิง อ.กมลาไสย จ.กาฬสินธุ์	ข้าวนาปี	442.93	4,991.52	616.64	6,997.88	173.71	2,006.36
	ข้าวนาปรัง	668.07	6,714.12	904.41	9,282.25	236.34	2,568.13
3) งานจัดรูปที่ดินโครงการส่งน้ำและบำรุงรักษาบรรทัด ตำบลชัยนาท อ.เมืองชัยนาท จ.ชัยนาท	ข้าวนาปี	803.75	8,270.59	907.33	9,370.73	103.58	1,100.14
	ข้าวนาปรัง	776.25	7,100.10	834.23	7,622.09	57.98	521.99
4) โครงการจัดรูปที่ดินโครงการส่งน้ำและบำรุงรักษาชั้นสูตร ส่วนที่ 7 ต.คำหยาด ต.ทางพระ อ.โพธิ์ทอง จ.อ่างทอง	ข้าวนาปี	638.55	5,039.00	679.61	6,168.77	41.06	1,129.77
	ข้าวนาปรัง	676.11	5,654.54	706.91	6,593.56	30.80	939.02
5) โครงการจัดรูปที่ดินโครงการส่งน้ำและบำรุงรักษาชั้นสูตร ส่วนที่ 6 ต.คำหยาด อ.โพธิ์ทอง จ.อ่างทอง	ข้าวนาปี	535.71	4,500.00	758.57	7,056.09	222.86	2,556.09
	ข้าวนาปรัง	484.62	4,216.15	778.57	7,551.00	293.95	3,334.85
6) งานจัดรูปที่ดินโครงการส่งน้ำและบำรุงรักษาท่าโบสถ์ ส่วนที่ 5 ต.หัวเขา อ.เดิมบางนางบวช จ.สุพรรณบุรี	ข้าวนาปี	725.71	6,287.59	734.55	7,086.65	8.84	799.06
	ข้าวนาปรัง	718.57	5,857.64	722.06	6,143.21	3.49	285.57

2. ลักษณะงานจัดรูปที่ดินประเภทพัฒนาบางส่วน

ผลการวิเคราะห์ชนิดพืชที่ผลิต ผลตอบแทน (รายได้) ทางเศรษฐกิจด้านการเกษตร ก่อนและหลังของพื้นที่ลักษณะงานจัดรูปที่ดินประเภทพัฒนาบางส่วนดังแสดงในตารางที่ 2

ตารางที่ 2 ผลการวิเคราะห์ ผลตอบแทน (รายได้) ทางเศรษฐกิจด้านการเกษตรก่อนและหลังของพื้นที่ ลักษณะงานจัดรูปที่ดินประเภทพัฒนาบางส่วน

โครงการ	ชนิด	ก่อนจัดรูปที่ดิน		หลังจัดรูปที่ดิน		ผลต่าง	
		ผลผลิตที่ได้รับเฉลี่ย (กก./ไร่)	รายได้จากการขายเฉลี่ย (บาท/ไร่)	ผลผลิตที่ได้รับเฉลี่ย (กก./ไร่)	รายได้จากการขายเฉลี่ย (บาท/ไร่)	ผลผลิตที่ได้รับเฉลี่ย (กก./ไร่)	รายได้จากการขายเฉลี่ย (บาท/ไร่)
1) โครงการจัดรูปที่ดินสถานีสูบน้ำด้วยไฟฟ้าบ้านคุยมุมพุก ต.ชุมช้าง อ.โพธิ์ชัย จ.หนองคาย	ข้าวนาปี	403.17	4,023.60	467.12	4,539.23	63.95	515.63
	ข้าวนาปรัง	538.00	4,508.44	673.20	5,483.20	135.20	974.76
2) งานปรับปรุงจัดรูปที่ดินโครงการอ่างเก็บน้ำห้วยบังพวน (คลอง LMC) ต.หนองนาง อ.ท่าบ่อ จ.หนองคาย	ข้าวนาปี	538.33	5,022.65	724.94	6,743.43	186.61	1,720.78
	ข้าวนาปรัง	551.00	4,551.26	718.70	6,013.23	167.70	1,461.97
	ปาล์มน้ำมัน	767.86	1,689.29	1,677.00	8,535.93	909.14	6,846.64
	มันสำปะหลัง	2,958.00	6,063.90	3,381.00	9,466.80	423.00	3,402.90

3. ลักษณะงานจัดระบบน้ำเพื่อเกษตรกรรม

ผลการวิเคราะห์ชนิดพืชที่ผลิต ผลตอบแทน (รายได้) ทางเศรษฐกิจด้านการเกษตร ก่อนและหลังของพื้นที่ลักษณะงานจัดระบบน้ำเพื่อเกษตรกรรม ดังแสดงในตารางที่ 3

ตารางที่ 3 ผลการวิเคราะห์ ผลตอบแทน (รายได้) ทางเศรษฐกิจด้านการเกษตรก่อนและหลังของพื้นที่ ลักษณะงานจัดระบบน้ำเพื่อเกษตรกรรม

โครงการ	ชนิด	ก่อนจัดรูปที่ดิน		หลังจัดรูปที่ดิน		ผลต่าง	
		ผลผลิตที่ได้รับเฉลี่ย (กก./ไร่)	รายได้จากการขายเฉลี่ย (บาท/ไร่)	ผลผลิตที่ได้รับเฉลี่ย (กก./ไร่)	รายได้จากการขายเฉลี่ย (บาท/ไร่)	ผลผลิต	รายได้
1) โครงการจัดระบบน้ำโครงการส่งน้ำและบำรุงรักษาแม่แตง (คลอง 23 ซ้าย) (ระยะที่ 1) ต.บ้านแม่ อ.สันป่าตอง จ.เชียงใหม่	ข้าว นาปี	702.80	7,674.58	801.79	8,821.40	98.99	1,146.82
	ข้าว นาปรัง	689.50	6,205.50	703.75	6,632.50	14.25	427.00
	ลำไย	746.00	18,187.48	832.94	23,663.75	86.94	5,476.27
2) โครงการจัดระบบน้ำโครงการอ่างเก็บน้ำโป่งจ้อ (ระยะที่ 4) ต.สันติสุข อ.ดอยหล่อ จ.เชียงใหม่	ลำไย	673.00	16,407.74	1,140.00	32,391.88	467.00	15,984.14
	มันสำปะหลัง	3,116.00	7,447.24	3,266.33	19,500.00	150.33	12,052.76
3) โครงการจัดระบบน้ำโครงการส่งน้ำและบำรุงรักษาประแสร์ ต.วังหว่า อ.แก่ง จ.ระยอง	ทุเรียน	1,495.77	106,050.09	1,626.66	186,203.77	130.89	80,153.68
4) โครงการจัดระบบน้ำโครงการส่งน้ำและบำรุงรักษาประแสร์ ระยะที่ 2 ต.วังหว่า อ.แก่ง จ.ระยอง	ทุเรียน	1,495.77	106,050.09	1,499.67	180,170.35	3.90	74,120.26
5) โครงการจัดระบบน้ำโครงการส่งน้ำและบำรุงรักษากลุ่มน้ำปากพองตอนบน (อ่างเก็บน้ำห้วยน้ำใส) ระยะที่ 2 ต.ลานข่อย อ.ป่าพะยอม จ.พัทลุง	ยางพารา	247.00	11,551.70	314.63	8,535.91	67.63	(3,015.79)*
	ปาล์มน้ำมัน	2,538.27	9,163.14	2,597.00	18,179.00	58.73	9,015.86
6) โครงการจัดระบบน้ำโครงการส่งน้ำและบำรุงรักษาปากพองบน (ไม้เสียบ) ต.ชอนหาด อ.ชะอวด จ.นครศรีธรรมราช	ข้าว นาปี	546.60	5,231.74	673.71	6,422.86	127.11	1,191.12
	ข้าว นาปรัง	633.20	6,105.86	721.43	6,939.29	88.23	833.43
	ยางพารา	241.00	12,174.10	221.00	6,271.98	(20.00)*	(5,902.12)*
	ปาล์มน้ำมัน	2,622.00	14,158.80	3,178.00	22,246.00	556.00	8,087.20

หมายเหตุ: * เนื่องจากราคายางพารามีการปรับตัวขึ้นและลงในแต่ละปี

เรื่องที่ ๓.๔

รายงานผลการดำเนินงานของคณะกรรมการพิจารณาแผนงาน
หรือโครงการที่ใช้เงินกองทุนจัดรูปที่ดิน



คำสั่งคณะกรรมการจัดรูปที่ดินกลาง

ที่ ๖ /๒๕๕๘

เรื่อง แต่งตั้งคณะกรรมการพิจารณาแผนงานหรือโครงการที่ใช้เงินกองทุนจัดรูปที่ดิน

อาศัยอำนาจตามความในมาตรา ๑๓ แห่งพระราชบัญญัติจัดรูปที่ดินเพื่อเกษตรกรรม พ.ศ. ๒๕๕๘ และมติคณะกรรมการจัดรูปที่ดินกลาง ครั้งที่ ๒/๒๕๕๘ เมื่อวันที่ ๒ ตุลาคม ๒๕๕๘ เพื่อให้การใช้จ่ายเงิน การเบิกจ่ายเงิน และการเก็บรักษาเงินกองทุนจัดรูปที่ดิน เป็นไปตามวัตถุประสงค์ของกองทุนจัดรูปที่ดิน จึงแต่งตั้งคณะกรรมการพิจารณาแผนงานหรือโครงการที่ใช้เงินกองทุนจัดรูปที่ดิน ประกอบด้วย

- | | |
|--|-------------------------------|
| ๑. รองปลัดกระทรวงเกษตรและสหกรณ์ ซึ่งเป็นหัวหน้ากลุ่มภารกิจด้านบริหารจัดการทรัพยากรเพื่อการผลิต | ประธานคณะกรรมการ |
| ๒. อธิบดีกรมชลประทาน หรือผู้ได้รับมอบอำนาจให้ปฏิบัติราชการแทนอธิบดีกรมชลประทาน | รองประธานคณะกรรมการ |
| ๓. นายจรัญ ภูขาว | อนุกรรมการ |
| ๔. ผู้แทนสำนักงบประมาณ | อนุกรรมการ |
| ๕. ผู้แทนสำนักงานคณะกรรมการพัฒนาการเศรษฐกิจและสังคมแห่งชาติ | อนุกรรมการ |
| ๖. ผู้แทนธนาคารเพื่อการเกษตรและสหกรณ์การเกษตร | อนุกรรมการ |
| ๗. ผู้แทนกรมบัญชีกลาง | อนุกรรมการ |
| ๘. ผู้แทนกรมที่ดิน | อนุกรรมการ |
| ๙. ผู้แทนสำนักงานเศรษฐกิจการเกษตร | อนุกรรมการ |
| ๑๐. ผู้แทนกองการเงินและบัญชี กรมชลประทาน | อนุกรรมการ |
| ๑๑. ผู้อำนวยการสำนักงานจัดรูปที่ดินกลาง | อนุกรรมการ |
| ๑๒. ผู้อำนวยการส่วนกองทุนจัดรูปที่ดิน สำนักงานจัดรูปที่ดินกลาง | อนุกรรมการและเลขานุการ |
| ๑๓. ผู้อำนวยการส่วนวิศวกรรม สำนักงานจัดรูปที่ดินกลาง | อนุกรรมการและผู้ช่วยเลขานุการ |

ให้คณะกรรมการดังกล่าว มีอำนาจหน้าที่ ดังนี้

๑. พิจารณาให้ความเห็นชอบแผนการดำเนินงานและงบประมาณของโครงการจัดระบบน้ำเพื่อเกษตรกรรม และโครงการจัดรูปที่ดินในท้องที่ต่าง ๆ รวมทั้งวงเงินค่าใช้จ่ายตามแผนงานหรือโครงการที่เกี่ยวข้อง แล้วนำเสนอคณะกรรมการจัดรูปที่ดินกลางเพื่อทราบ

๒. พิจารณาอนุมัติ เห็นชอบ และรับทราบตามข้อกำหนดในบันทึกข้อตกลง ประเมินผลการดำเนินงานระหว่างกระทรวงการคลังกับกองทุนจัดรูปที่ดิน (รัฐมนตรีว่าการกระทรวงเกษตรและสหกรณ์ในฐานะประธานกรรมการจัดรูปที่ดินกลาง) แล้วรายงานผลการดำเนินงานให้คณะกรรมการจัดรูปที่ดินกลางทราบ

๓. แต่งตั้ง...

๓. แต่งตั้งคณะทำงานเพื่อพิจารณาศึกษา หรือปฏิบัติการอย่างหนึ่งอย่างใดแทน
คณะอนุกรรมการได้ตามความจำเป็น

๔. ปฏิบัติงานอื่น ๆ ตามที่ได้รับมอบหมายจากคณะกรรมการจัดรูปที่ดินกลาง
ทั้งนี้ ตั้งแต่บัดนี้เป็นต้นไป

สั่ง ณ วันที่ ๒๕ พฤศจิกายน พ.ศ. ๒๕๕๘

พลเอก



(ฉัตรชัย สาริกัลยะ)

รัฐมนตรีว่าการกระทรวงเกษตรและสหกรณ์
ประธานกรรมการจัดรูปที่ดินกลาง



คำสั่งคณะกรรมการจัดรูปที่ดินกลาง

ที่ ๖ /๒๕๖๒

เรื่อง แก้ไขเพิ่มเติมคำสั่งแต่งตั้งคณะอนุกรรมการ ภายใต้คณะกรรมการจัดรูปที่ดินกลาง

ตามที่คณะกรรมการจัดรูปที่ดินกลางได้มีคำสั่งแต่งตั้งคณะอนุกรรมการ เพื่อปฏิบัติงานภายใต้พระราชบัญญัติจัดรูปที่ดินเพื่อเกษตรกรรม พ.ศ. ๒๕๕๘ ไว้แล้ว จำนวน ๖ คณะ ดังนี้

๑. คณะอนุกรรมการพิจารณาการปฏิบัติเกี่ยวกับกฎหมายตามพระราชบัญญัติจัดรูปที่ดินเพื่อเกษตรกรรม พ.ศ. ๒๕๕๘ ตามคำสั่งคณะกรรมการจัดรูปที่ดินกลาง ที่ ๑/๒๕๕๘ ลงวันที่ ๒๕ พฤศจิกายน พ.ศ. ๒๕๕๘

๒. คณะอนุกรรมการพิจารณากำหนดอัตรา หลักเกณฑ์และวิธีการเรียกเก็บเงินค่าใช้จ่ายในการจัดระบบน้ำเพื่อเกษตรกรรมและการจัดรูปที่ดิน ตามคำสั่งคณะกรรมการจัดรูปที่ดินกลาง ที่ ๒/๒๕๕๘ ลงวันที่ ๒๕ พฤศจิกายน พ.ศ. ๒๕๕๘

๓. คณะอนุกรรมการจัดทำแผนการจัดระบบน้ำเพื่อเกษตรกรรมและการจัดรูปที่ดิน ตามคำสั่งคณะกรรมการจัดรูปที่ดินกลาง ที่ ๓/๒๕๕๘ ลงวันที่ ๒๕ พฤศจิกายน พ.ศ. ๒๕๕๘

๔. คณะอนุกรรมการกำหนดหลักเกณฑ์การพิจารณาการอนุญาตให้เปลี่ยนการใช้ที่ดินเพื่อประโยชน์อื่นที่มีใช้เกษตรกรรม ตามมาตรา ๕๖ แห่งพระราชบัญญัติจัดรูปที่ดินเพื่อเกษตรกรรม พ.ศ. ๒๕๕๘ ตามคำสั่งคณะกรรมการจัดรูปที่ดินกลาง ที่ ๔/๒๕๕๘ ลงวันที่ ๒๕ พฤศจิกายน พ.ศ. ๒๕๕๘

๕. คณะอนุกรรมการพัฒนาการเกษตรในเขตการจัดระบบน้ำเพื่อเกษตรกรรมและเขตโครงการจัดรูปที่ดิน ตามคำสั่งคณะกรรมการจัดรูปที่ดินกลาง ที่ ๕/๒๕๕๘ ลงวันที่ ๒๕ พฤศจิกายน พ.ศ. ๒๕๕๘

๖. คณะอนุกรรมการพิจารณาแผนงานหรือโครงการที่ใช้เงินกองทุนจัดรูปที่ดิน ตามคำสั่งคณะกรรมการจัดรูปที่ดินกลาง ที่ ๖/๒๕๕๘ ลงวันที่ ๒๕ พฤศจิกายน พ.ศ. ๒๕๕๘ นั้น

เพื่อให้การปฏิบัติงานของคณะอนุกรรมการดังกล่าวมีประสิทธิภาพมากยิ่งขึ้น อาศัยอำนาจตามความในมาตรา ๑๓ แห่งพระราชบัญญัติจัดรูปที่ดินเพื่อเกษตรกรรม พ.ศ. ๒๕๕๘ ประกอบกับมติคณะกรรมการจัดรูปที่ดินกลาง ครั้งที่ ๑/๒๕๖๑ เมื่อวันที่ ๑๔ มิถุนายน ๒๕๖๑ จึงแต่งตั้งผู้เชี่ยวชาญด้านวิศวกรรมชลประทาน (ด้านจัดรูปที่ดินเพื่อเกษตรกรรม) เป็นอนุกรรมการ ในคำสั่งคณะกรรมการจัดรูปที่ดินกลาง ดังกล่าวข้างต้น

นอกจากที่แก้ไขเพิ่มเติมให้เป็นไปตามคำสั่งเดิมทุกประการ

ทั้งนี้ ตั้งแต่บัดนี้เป็นต้นไป

สั่ง ณ วันที่ ๒๒ กุมภาพันธ์ พ.ศ. ๒๕๖๒

(นายภุชญา บุญราช)

รัฐมนตรีว่าการกระทรวงเกษตรและสหกรณ์
ประธานกรรมการจัดรูปที่ดินกลาง

แผนงาน/โครงการ/กิจกรรม	ระยะเวลา	ปีงบประมาณ	สถานะ/ความคืบหน้า	ตัวชี้วัด (ตามกรอบ)					หน่วยงานต้นสังกัด	หน่วยงานเป้าหมาย	ปีงบประมาณ	ปีปฏิทิน	ตัวชี้วัด/ตัวชี้เป้า	หน่วยงานต้นสังกัด
				๑	๒	๓	๔	๕						
๓) แผนปฏิบัติการประจำปีงบประมาณ ๒๕๖๘ มีองค์ประกอบหลักที่สอดคล้องกับ				มีการจัดทำแผนปฏิบัติการประจำปีงบประมาณ ๒๕๖๘	มีการจัดทำแผนปฏิบัติการประจำปีงบประมาณ ๒๕๖๘	มีการจัดทำแผนปฏิบัติการประจำปีงบประมาณ ๒๕๖๘	มีการจัดทำแผนปฏิบัติการประจำปีงบประมาณ ๒๕๖๘	มีการจัดทำแผนปฏิบัติการประจำปีงบประมาณ ๒๕๖๘	มีการจัดทำแผนปฏิบัติการประจำปีงบประมาณ ๒๕๖๘	๕	-			
ระบบบริหารจัดการสารสนเทศ ตัวชี้วัดที่ ๕๓ การบริหารจัดการสารสนเทศและดิจิทัล														
				มีการจัดทำแผนปฏิบัติการประจำปีงบประมาณ ๒๕๖๘	มีการจัดทำแผนปฏิบัติการประจำปีงบประมาณ ๒๕๖๘	มีการจัดทำแผนปฏิบัติการประจำปีงบประมาณ ๒๕๖๘	มีการจัดทำแผนปฏิบัติการประจำปีงบประมาณ ๒๕๖๘	มีการจัดทำแผนปฏิบัติการประจำปีงบประมาณ ๒๕๖๘	มีการจัดทำแผนปฏิบัติการประจำปีงบประมาณ ๒๕๖๘	๕	-			
				มีการจัดทำแผนปฏิบัติการประจำปีงบประมาณ ๒๕๖๘	มีการจัดทำแผนปฏิบัติการประจำปีงบประมาณ ๒๕๖๘	มีการจัดทำแผนปฏิบัติการประจำปีงบประมาณ ๒๕๖๘	มีการจัดทำแผนปฏิบัติการประจำปีงบประมาณ ๒๕๖๘	มีการจัดทำแผนปฏิบัติการประจำปีงบประมาณ ๒๕๖๘	มีการจัดทำแผนปฏิบัติการประจำปีงบประมาณ ๒๕๖๘	๕	-			
				มีการจัดทำแผนปฏิบัติการประจำปีงบประมาณ ๒๕๖๘	มีการจัดทำแผนปฏิบัติการประจำปีงบประมาณ ๒๕๖๘	มีการจัดทำแผนปฏิบัติการประจำปีงบประมาณ ๒๕๖๘	มีการจัดทำแผนปฏิบัติการประจำปีงบประมาณ ๒๕๖๘	มีการจัดทำแผนปฏิบัติการประจำปีงบประมาณ ๒๕๖๘	มีการจัดทำแผนปฏิบัติการประจำปีงบประมาณ ๒๕๖๘	๕	-			

ประเภทงาน/โครงการ/กิจกรรม	ชื่อโครงการ/กิจกรรม	ปีงบประมาณ/ปีปฏิทิน	สถานะ/ระยะ	ผู้รับผิดชอบ/ผู้ดำเนินงาน	ค่าเบี่ยงเบนตัวชี้วัด					หน่วยงานต้นสังกัด		
					๑	๒	๓	๔	๕			
ระบบบริหารทรัพยากรบุคคล	การปฏิบัติงานของคณะกรรมการบริหารทรัพยากรบุคคล				ที่ติดลบอันควมที่ กำหนด	องค์ประกอบหลัก ที่ติดลบอันควมที่ กำหนดและมี องค์ประกอบเพิ่มเติม ๑ ประเด็น	หลักที่ติดลบอันควมที่ กำหนด และมี องค์ประกอบเพิ่มเติม ๒ ประเด็น	เห็นชอบจากผู้บริหารที่ หน่วยงานในปี ๒๕๖๗	เห็นชอบจากคณะกรรมการ หน่วยงานในปี ๒๕๖๗			
ระบบบริหารทรัพยากรบุคคล												
ตัวชี้วัดที่ ๕ การปฏิบัติงานของคณะกรรมการบริหารทรัพยากรบุคคล												
ตัวชี้วัดที่ ๕.๑ บทบาทคณะกรรมการบริหารทรัพยากรบุคคล												
	๑) การกำหนดทิศทางยุทธศาสตร์และเป้าประสงค์ ที่สอดคล้องกับวิสัยทัศน์องค์กรและพันธกิจของทุนมนุษย์				คณะกรรมการบริหารทุน มนุษย์ยังไม่มี การกำหนดทิศทาง ยุทธศาสตร์และ ทุนมนุษย์	-	คณะกรรมการบริหารทุน มนุษย์ และ รับทราบและ เห็นชอบทิศทาง ยุทธศาสตร์และ เป้าประสงค์ที่ ผู้บริหารทุน มนุษย์	-	คณะกรรมการบริหารทุน มนุษย์เห็นชอบ ให้ความเห็นชอบ ทิศทางยุทธศาสตร์ และเป้าประสงค์ที่ ผู้บริหารทุน มนุษย์นำเสนอ โดยมีข้อสังเกตและ ข้อเสนอแนะ	๕		
	๒) การจัดทำหรือทบทวนแผนปฏิบัติการระยะยาว (๓ - ๕ ปี) และแผนปฏิบัติการประจำปี ที่มีคุณภาพและสอดคล้องกับพันธกิจ				แผนปฏิบัติการ ระยะยาว (๓ - ๕ ปี) และแผนปฏิบัติการ ประจำปี ๒๕๖๘ มีองค์ประกอบ ไม่ครบถ้วน สมบูรณ์	แผนปฏิบัติการ ระยะยาว (๓ - ๕ ปี) หรือแผนปฏิบัติการ ประจำปี ๒๕๖๘ มีองค์ประกอบ ครบถ้วน	แผนปฏิบัติการ ระยะยาว (๓ - ๕ ปี) และแผนปฏิบัติการ ประจำปี ๒๕๖๘ มีองค์ประกอบ ครบถ้วน	แผนปฏิบัติการ ระยะยาว (๓ - ๕ ปี) หรือแผนปฏิบัติการ ประจำปี ๒๕๖๘ สามารถนำไปใช้ได้จริงในทางปฏิบัติ	แผนปฏิบัติการ ระยะยาว (๓ - ๕ ปี) และแผนปฏิบัติการ ประจำปี ๒๕๖๘ มีคุณภาพ และสามารถ นำไปใช้ ได้จริงในทางปฏิบัติ	๕		
ตัวชี้วัดที่ ๕.๒ การบริหารทรัพยากรบุคคล												
๑) ระดับความสำเร็จในการเพิ่มประสิทธิภาพ ด้านการจัดการทรัพยากรบุคคล												
	๑๑) การดำเนินงานตามแผนปฏิบัติการ ประจำปี ๒๕๖๗	ระดับ	๕	๑) มีการดำเนินงาน ตามแผน ปฏิบัติการฯ ประจำปี ๒๕๖๗ ได้ร้อยละ ๘๐	๒) มีการดำเนินงาน ตามแผน ปฏิบัติการฯ ประจำปี ๒๕๖๗ ได้ร้อยละ ๙๐	๓) มีการดำเนินงาน ตามแผน ปฏิบัติการฯ ประจำปี ๒๕๖๗ ได้ร้อยละ ๑๐๐	๔) มีการดำเนินงาน ตามแผน ปฏิบัติการฯ ประจำปี ๒๕๖๗ ได้ร้อยละ ๑๐๐ โดยที่มีผลการดำเนินงานที่ดีกว่า เป้าหมายที่กำหนดไว้ ครบถ้วนทุก แผนปฏิบัติการฯ	๕) มีการดำเนินงาน ตามแผนปฏิบัติการฯ ประจำปี ๒๕๖๗ ได้ร้อยละ ๑๐๐ โดยที่มีผลการดำเนินงานที่ดีกว่า เป้าหมายที่กำหนดไว้ ครบถ้วนทุก แผนปฏิบัติการฯ	๕	-		

สถานะของหน่วยงาน/ประเภทของโครงการ	ชื่อโครงการ/ตัวชี้วัด	ปีงบประมาณ/ปีปฏิบัติการ	ผลการดำเนินงาน (๒) ส.ร.ร.ร.	ค่าเป้าหมาย					ปีงบประมาณ/ปีปฏิบัติการ	สถานะของหน่วยงาน/ประเภทของโครงการ
				๑	๒	๓	๔	๕		
๑๒) การจัดทำ/ทบทวนแผนการบริหารทรัพยากรบุคคล (ระยะยุทธศาสตร์ ๒๕๖๘-๒๕๗๘)	๑	๒	๓	๔	๕	๕	๕	-		
										ไม่มีการจัดทำ/ทบทวนแผนการบริหารทรัพยากรบุคคล (ระยะยุทธศาสตร์ ๒๕๖๘-๒๕๗๘)
๑๒) การจัดทำ/ทบทวนแผนการบริหารทรัพยากรบุคคล (ระยะยุทธศาสตร์ ๒๕๖๘-๒๕๗๘)	๑	๒	๓	๔	๕	๕	๕	-		

แผนงานและโครงการจัดรูปที่ดินและจัดระบบน้ำเพื่อเกษตรกรรม ปี 2568 (เงินเหลือจ่าย ครั้งที่ 1)

ที่	รายการ	ตำบล	อำเภอ	จังหวัด	ปริมาณงาน	หน่วยนับ	วงเงิน (บาท)	ผู้ดำเนินการ	ระยะเวลา การใช้จ่ายเงิน
	รวม						127,837,050.00		
	งานก่อสร้าง/ปรับปรุง/ซ่อมแซม				2,063	ไร่	54,417,000.00		30 น.ย. 68
1	งานก่อสร้างจัดระบบน้ำเพื่อเกษตรกรรม				1,062	ไร่	28,710,000.00		30 น.ย. 68
1.1	จัดระบบน้ำโครงการอ่างเก็บน้ำห้วยแฮด (เหมืองนาโง้งฝายเข็กเหล็ก)	ฝายแก้ว	ภูเพียง	น่าน	110	ไร่	4,230,000.00	ศจจ.3	
1.2	จัดระบบน้ำโครงการส่งน้ำและบำรุงรักษาภูผาขาว สลัดน้ำภูน้ำ P1 (ระยะที่ 2)	เวียงคำ	ภูผาขาว	อุดรธานี	175	ไร่	3,200,000.00	ศจจ.9	
1.3	จัดระบบน้ำโครงการเชื่อมลำเขก ส่วนที่ 1 ระยะที่ 4 (โครงการสถานีสูบน้ำด้วยไฟฟ้าบ้านท่าศิลา)	เหล่าแดง	ดอมมดแดง	อุบลราชธานี	150	ไร่	2,000,000.00	ศจจ.15	
1.4	จัดระบบน้ำโครงการขยายพวง ระยะที่ 5 (ส่วนที่ 2)	กองดิน	แก่ง	ระยอง	40	ไร่	1,880,000.00	ศจจ.19	
1.5	จัดระบบน้ำโครงการส่งน้ำและบำรุงรักษาบริเวณบุรี คลองส่งน้ำ 29 ซ้าย 4 ซ้าย	ศาลาลัย	สามร้อยยอด	ประจวบคีรีขันธ์	150	ไร่	5,000,000.00	ศจจ.30	
1.6	จัดระบบน้ำโครงการฝายคลองเข็ก คูส่งน้ำ 02 คลอง 1R-LMC	ป่าจว	โซขบา	สุราษฎร์ธานี	72	ไร่	2,700,000.00	ศจจ.32	
1.7	จัดระบบน้ำโครงการฝายบ้านพร้าว พื้นที่ 2 (1ข-สายใหญ่) ระยะที่ 2	ป่าพะยอม	ป่าพะยอม	พัทลุง	135	ไร่	4,000,000.00	ศจจ.33	
1.8	จัดระบบน้ำโครงการประตูระบายน้ำทะเลสาบ คูส่งน้ำ 008 (คลองส่งน้ำ LMC)	เขาไม้แก้ว	สิเกา	ตรัง	70	ไร่	2,000,000.00	ศจจ.34	
1.9	จัดระบบน้ำโครงการส่งน้ำและบำรุงรักษาปีศาจ (ตำบลยะโด) ระยะที่ 4	ยะโด	มายอ	ปัตตานี	160	ไร่	3,700,000.00	ศจจ.35	
2	งานปรับปรุงจัดรูปที่ดิน				901	ไร่	12,269,000.00		30 น.ย. 68
2.1	ปรับปรุงจัดรูปที่ดินโครงการส่งน้ำและบำรุงรักษาพลาต C.5-E (ระยะที่ 2)	ท่าช้าง	พรหมพิราม	พิษณุโลก	65	ไร่	1,450,000.00	ศจจ.4	
2.2	ปรับปรุงจัดรูปที่ดินโครงการส่งน้ำและบำรุงรักษาพลาต C.1-2&3 (ระยะที่ 8)	ท่าช้าง	พรหมพิราม	พิษณุโลก	60	ไร่	1,250,000.00	ศจจ.4	
2.3	ปรับปรุงจัดรูปที่ดินโครงการส่งน้ำและบำรุงรักษาบ้านยูนิ ยูนิค 15 คลองสาย 03 (R-9L-2L-1R)	พอกน้อย	พรหมพิราม	สกลนคร	113	ไร่	3,000,000.00	ศจจ.11	
2.4	ปรับปรุงจัดรูปที่ดินโครงการส่งน้ำและบำรุงรักษาแก่งมกน สาย 13(3L)	ตะคร้อน้อย	ท่ามะกา	กาญจนบุรี	60	ไร่	1,369,000.00	ศจจ.27	
2.5	ปรับปรุงจัดรูปที่ดินโครงการส่งน้ำและบำรุงรักษาราชบุรีฝั่งขวา คูส่งน้ำสาย 5(7L-1R) (ระยะที่ 2)	หนองกระทุ่ม	ปากท่อ	ราชบุรี	283	ไร่	2,500,000.00	ศจจ.28	
2.6	ปรับปรุงจัดรูปที่ดินโครงการส่งน้ำและบำรุงรักษาราชบุรีฝั่งขวา คูส่งน้ำสาย 2(23L-1R)	หนองปรัง	เขาชัย	เพชรบุรี	320	ไร่	2,700,000.00	ศจจ.29	
3	งานปรับปรุงจัดระบบน้ำเพื่อเกษตรกรรม				100	ไร่	1,431,000.00		30 น.ย. 68
3.1	ปรับปรุงจัดระบบน้ำ โครงการส่งน้ำและบำรุงรักษานครปฐม คูสาย 10(5ซ้าย)	หนองปรัง	เมืองนครปฐม	นครปฐม	100	ไร่	1,431,000.00	ศจจ.27	
4	งานซ่อมแซมจัดรูปที่ดิน				11,723	กิโลเมตร	11,057,000.00		30 น.ย. 68
4.1	ซ่อมแซมจัดรูปที่ดินโครงการส่งน้ำและบำรุงรักษาพลาต C35-12	สามง่าม	สามง่าม	พิจิตร	1,500	กม.	1,500,000.00	ศจจ.6	
4.2	ซ่อมแซมจัดรูปที่ดินสถานีสูบน้ำด้วยไฟฟ้าบ้านตุลุมทุก	ชุมช้าง	โพธิ์ชัย	หนองคาย	2,075	กม.	2,000,000.00	ศจจ.10	
4.3	ซ่อมแซมจัดรูปที่ดินโครงการอ่างเก็บน้ำห้วยสวาย คลองส่งน้ำสายใหญ่ฝั่งซ้าย (LMC)	กระสัง	กระสัง	บุรีรัมย์	3,570	กม.	2,500,000.00	ศจจ.17	
4.4	ซ่อมแซมจัดรูปที่ดินโครงการส่งน้ำและบำรุงรักษาโคกขามซิม คูส่งน้ำสาย 3.1(2R-22R) และ 3.2(2R-22R)	โคกลำพาน	เมืองสทบุรี	สทบุรี	0,658	กม.	945,000.00	ศจจ.20	
4.5	ซ่อมแซมจัดรูปที่ดินโครงการส่งน้ำและบำรุงรักษาโคกขามซิม คูส่งน้ำสาย 15(1R-22R)	โคกลำพาน	เมืองสทบุรี	สทบุรี	1,520	กม.	1,452,000.00	ศจจ.20	
4.6	ซ่อมแซมจัดรูปที่ดินโครงการส่งน้ำและบำรุงรักษาโคกขามซิม คูส่งน้ำสาย 2	หัวฝั่	เมืองสิงห์บุรี	สิงห์บุรี	2,400	กม.	2,660,000.00	ศจจ.24	
5	งานซ่อมแซมจัดระบบน้ำเพื่อเกษตรกรรม				0,840	กิโลเมตร	950,000.00		30 น.ย. 68
5.1	ซ่อมแซมจัดระบบน้ำโครงการชลประทานชั้นนาท คลอง 7 ซ้าย	หนองน้อย	วัดสิงห์	ชัยนาท	0,460	กม.	500,000.00	ศจจ.23	
5.2	ซ่อมแซมจัดระบบน้ำโครงการชลประทานชั้นนาท คูส่งน้ำสาย 49 คลอง MC	วังหมัน	วัดสิงห์	ชัยนาท	0,380	กม.	450,000.00	ศจจ.23	
6	งานเตรียมความพร้อมจัดรูปที่ดินและจัดระบบน้ำเพื่อเกษตรกรรม				140,075	กิโลเมตร	23,750,000		30 น.ย. 68
6.1	งานสำรวจป่าหลักเขตพื้นที่โครงการ				10,00	กม.	110,000		
6.1.1	สำรวจป่าหลักเขตจัดรูปที่ดินอ่างเก็บน้ำห้วยสวาย ส่วนที่ 4 ระยะที่ 2	สองชั้น	กระสัง	บุรีรัมย์	10.00	กม.	110,000	กรมที่ดิน	

แผนงานและโครงการจัดรูปที่ดินและจัดระบบน้ำเพื่อเกษตรกรรม ปี 2568 (เงินเหลือจ่าย ครึ่งที่ 1)

ที่	รายการ	ตำบล	อำเภอ	จังหวัด	ปริมาณงาน	หน่วยนับ	วงเงิน (บาท)	ผู้ดำเนินการ	ระยะเวลา การใช้จ่ายเงิน
6.2	งานสำรวจแปลงกรรมสิทธิ์ที่ดิน				2,000	ไร่	392,000		30 ก.ย. 68
6.2.1	สำรวจแปลงกรรมสิทธิ์จัดรูปที่ดินอย่างเกินพื้นที่ช่วยสลาย ส่วนที่ 4 ระยะที่ 2	สองชั้น	กระสัง	บุรีรัมย์	2,000	ไร่	392,000	กรมที่ดิน	
6.3	งานสำรวจภูมิประเทศจัดรูปที่ดิน				2,000	ไร่	300,000		30 ก.ย. 68
6.3.1	สำรวจภูมิประเทศจัดรูปที่ดินอย่างเกินพื้นที่ช่วยสลาย ส่วนที่ 4 ระยะที่ 2	สองชั้น	กระสัง	บุรีรัมย์	2,000	ไร่	300,000	สสธ.	
6.4	งานสำรวจจัดระบบน้ำเพื่อเกษตรกรรม				118,075	ไร่	1,717,200		30 ก.ย. 68
6.4.1	สำรวจจัดระบบน้ำโครงการส่งน้ำและบำรุงรักษาแม่แตง (คลอง 231) ระยะที่ 2	น้ำออกหลวง	สุโขทัย	เชียงใหม่	4,000	ไร่	600,000	สสธ.	
6.4.2	สำรวจจัดระบบน้ำอ่างเก็บน้ำแม่สะลม	ป่าดง	พิจิตร	เชียงใหม่	4,000	ไร่	600,000	สสธ.	
6.4.3	สำรวจจัดระบบน้ำอ่างเก็บน้ำแม่ปิง ระยะที่ 2	ทุ่งกวาว	เมืองปาน	ลำปาง	1,000	ไร่	150,000	สสธ.	
6.4.4	สำรวจจัดระบบน้ำอ่างเก็บน้ำห้วยเหยียน คอลงแม่เหยียน	บ้านใหม่	เมือง	พะเยา	1,000	ไร่	150,000	สสธ.	
6.4.5	สำรวจจัดระบบน้ำอ่างเก็บน้ำห้วยเมียด (ฝ่ายเขต)	ฝายแก้ว	ภูเพียง	น่าน	1,900	ไร่	285,000	สสธ.	
6.4.6	สำรวจจัดระบบน้ำโครงการส่งน้ำและบำรุงรักษาแม่ลาว ระยะที่ 2	จอมหมอกแก้ว	แม่ลาว	เชียงราย	2,195	ไร่	329,250	สสธ.	
6.4.7	สำรวจจัดระบบน้ำสถานีสูบน้ำด้วยไฟฟ้าบ้านยางขาว	ยางขาว	พุนะรุรี	นครสวรรค์	800	ไร่	120,000	สสธ.	
6.4.8	สำรวจจัดระบบน้ำสถานีสูบน้ำด้วยไฟฟ้าคลองบ้านหมอกพัฒนา	ม่วงหัก	พุนะรุรี	นครสวรรค์	1,600	ไร่	240,000	สสธ.	
6.4.9	สำรวจจัดระบบน้ำสถานีสูบน้ำด้วยไฟฟ้าบ้านวัดใหม่	ศาลึง	บรรพตพิสัย	นครสวรรค์	2,000	ไร่	300,000	สสธ.	
6.4.10	สำรวจจัดระบบน้ำอ่างเก็บน้ำแม่ถาง ระยะที่ 4	แม่หล่าย	เมืองแพร่	แพร่	2,740	ไร่	411,000	สสธ.	
6.4.11	สำรวจจัดระบบน้ำอ่างเก็บน้ำแม่ถาง ระยะที่ 5	ห้วยม้า	เมืองแพร่	แพร่	2,000	ไร่	300,000	สสธ.	
6.4.12	สำรวจจัดระบบน้ำฝายศรีเหล็ก ระยะที่ 1	บ้านตึก	ศรีสะเกษ	สุโขทัย	1,000	ไร่	150,000	สสธ.	
6.4.13	สำรวจจัดระบบน้ำฝายแม่ถ่าน ระยะที่ 1	กลางง	ทุ่งเสลี่ยม	สุโขทัย	1,000	ไร่	150,000	สสธ.	
6.4.14	สำรวจจัดระบบน้ำฝายท่าเลากระโดง	นาบ่อคำ	เมืองกำแพงเพชร	กำแพงเพชร	5,000	ไร่	750,000	สสธ.	
6.4.15	สำรวจจัดระบบน้ำประตูระบายน้ำวังไทร	วังไทร	คลองขลุง	กำแพงเพชร	3,200	ไร่	479,000	สสธ.	
6.4.16	สำรวจจัดระบบน้ำฝายคลองสวนหมาก	โป่งน้ำร้อน	คลองลาน	กำแพงเพชร	2,500	ไร่	375,000	สสธ.	
6.4.17	สำรวจจัดระบบน้ำโครงการส่งน้ำและบำรุงรักษาห้วยโมง P.8	โพนทอง	โพนตาก	หนองคาย	5,000	ไร่	750,000	สสธ.	
6.4.18	สำรวจจัดระบบน้ำอ่างเก็บน้ำห้วยหนองไข	ปะระชาพัฒนา	วาปีปทุม	มหาสารคาม	600	ไร่	90,000	สสธ.	
6.4.19	สำรวจจัดระบบน้ำสถานีสูบน้ำฝายพนาไพร ระยะที่ 2	ภูน้ำใส	พนาไพร	ร้อยเอ็ด	3,000	ไร่	450,000	สสธ.	
6.4.20	สำรวจจัดระบบน้ำสถานีสูบน้ำเขื่อนร้อยเอ็ด ระยะที่ 2	พระธาตุ	เขียงขวัญ	ร้อยเอ็ด	3,000	ไร่	450,000	สสธ.	
6.4.21	สำรวจจัดระบบน้ำอ่างเก็บน้ำห้วยวังนอง ระยะที่ 2	ภูขาทอง	หนองพอก	ร้อยเอ็ด	3,000	ไร่	450,000	สสธ.	
6.4.22	สำรวจจัดระบบน้ำเขื่อนประจักษ์ P.2	หนองเหล่า	ม่วงสามสิบ	อุบลราชธานี	3,250	ไร่	487,500	สสธ.	
6.4.23	สำรวจจัดระบบน้ำโครงการส่งน้ำและบำรุงรักษาโคกน้อย	กุดชุมภู	พิบูลย์สงคราม	อุบลราชธานี	5,000	ไร่	750,000	สสธ.	
6.4.24	สำรวจจัดระบบน้ำสถานีสูบน้ำบ้านดงบัว ระยะที่ 2	บ้านแพ	คูเมือง	บุรีรัมย์	3,000	ไร่	450,000	สสธ.	
6.4.25	สำรวจจัดระบบน้ำประตูระบายน้ำลำพิชัย ระยะที่ 2	บ้านตุ่	นาโพธิ์	บุรีรัมย์	3,000	ไร่	450,000	สสธ.	
6.4.26	สำรวจจัดระบบน้ำโครงการส่งน้ำและบำรุงรักษาพนมดงรัก ระยะที่ 7	บ้านนา	กบินทร์บุรี	ปราจีนบุรี	5,000	ไร่	756,950	สสธ.	
6.4.27	สำรวจจัดระบบน้ำอ่างเก็บน้ำท่ากระบาก ระยะที่ 2	หนองตะเคียนบอน	วัฒนานคร	สระแก้ว	2,000	ไร่	300,000	สสธ.	
6.4.28	สำรวจจัดระบบน้ำฝายท่าลาด ระยะที่ 1	เกาะขาม	พนมสารคาม	ฉะเชิงเทรา	2,500	ไร่	375,000	สสธ.	
6.4.29	สำรวจจัดระบบน้ำโครงการส่งน้ำและบำรุงรักษาประแสร์ ระยะที่ 16	วังจันทร์	วังจันทร์	ระยอง	360	ไร่	54,000	สสธ.	
6.4.30	สำรวจจัดระบบน้ำสถานีสูบน้ำด้วยไฟฟ้าหนองแควน ระยะที่ 2	ทางมวิทย	แกลง	ระยอง	2,000	ไร่	300,000	สสธ.	
6.4.31	สำรวจจัดระบบน้ำสถานีสูบน้ำด้วยไฟฟ้าบ้านนิทราย ระยะที่ 2	เงินมือ	แกลง	ระยอง	3,330	ไร่	499,500	สสธ.	
6.4.32	สำรวจจัดระบบน้ำสถานีสูบน้ำด้วยไฟฟ้าวังพร้าว-กระแสด ระยะที่ 2	สองเรียง	แกลง	ระยอง	3,000	ไร่	450,000	สสธ.	
6.4.33	สำรวจจัดระบบน้ำสถานีสูบน้ำด้วยไฟฟ้า ห้วยตอง-บ้านทาน	ห้วยตอง ,ห้วยลึก	บ้านลาด	เพชรบุรี	3,500	ไร่	525,000	สสธ.	

แผนงานและโครงการจัดรูปที่ดินและจัดระบบน้ำเพื่อเกษตรกรรม ปี 2568 (เงินเหลือจ่าย ครึ่งที่ 1)

ที่	รายการ	ตำบล	อำเภอ	จังหวัด	ปริมาณงาน	หน่วยนับ	วงเงิน (บาท)	ผู้ดำเนินการ	ระยะเวลา การใช้จ่ายเงิน
6.4.34	สำรวจจัดระบบน้ำโครงการส่งน้ำและบำรุงรักษาปรานบุรี (คลอง 52 ซ้าย)	กุยบุรี	กุยบุรี	ประจวบคีรีขันธ์	4,000	ไร่	600,000	สสธ.	
6.4.35	สำรวจจัดระบบน้ำโครงการส่งน้ำและบำรุงรักษาปรานบุรี (คลอง 54 ซ้าย)	กุยบุรี	กุยบุรี	ประจวบคีรีขันธ์	4,000	ไร่	600,000	สสธ.	
6.4.36	สำรวจจัดระบบน้ำโครงการส่งน้ำและบำรุงรักษาปรานบุรี (คลอง 58 ซ้าย) ระยะที่ 2	บ่ออก	เมืองประจวบคีรีขันธ์	ประจวบคีรีขันธ์	2,500	ไร่	375,000	สสธ.	
6.4.37	สำรวจจัดระบบน้ำฝายคลองพวงตา ระยะที่ 2	บ้านส้อง	เวียงสระ	สุราษฎร์ธานี	2,500	ไร่	375,000	สสธ.	
6.4.38	สำรวจจัดระบบน้ำฝายคลองพวงตาของ ระยะที่ 2	ไชยคราม, ชลคราม	ดอนสัก	สุราษฎร์ธานี	4,500	ไร่	675,000	สสธ.	
6.4.39	สำรวจจัดระบบน้ำโครงการพัฒนาฝายน้ำตกปี พุมดวง ระยะที่ 2	บางอน	พุนพิน	สุราษฎร์ธานี	500	ไร่	75,000	สสธ.	
6.4.40	สำรวจจัดระบบน้ำโครงการประจวบรายปีท่าแค ระยะที่ 2	ท่าแค	เมืองพิจิตร	พิจิตร	1,000	ไร่	150,000	สสธ.	
6.4.41	สำรวจจัดระบบน้ำประจวบรายปีท่าแค (คลอง LWC) ระยะที่ 1	ภคณา	สิกา	ตรัง	6,000	ไร่	900,000	สสธ.	
6.4.42	สำรวจจัดระบบน้ำประจวบรายปีคลองพะเหลียน (คลองสายใหญ่) ระยะที่ 1	ปะเหลียน	ปะเหลียน	ตรัง	5,000	ไร่	750,000	สสธ.	
6.4.43	สำรวจจัดระบบน้ำโครงการส่งน้ำและบำรุงรักษาปัตตานี (ท่าเรือ) ระยะที่ 2	ท่าเรือ	โคกโพธิ์	ปัตตานี	1,600	ไร่	240,000	สสธ.	
6.5	งานออกแบบจัดรูปที่ดิน				7,300	ไร่	657,000	สจจ.	30 ก.ย. 68
6.5.1	ออกแบบจัดรูปที่ดินโครงการส่งน้ำและบำรุงรักษาลำปาว คลอง RWC ระยะที่ 11	ดงลิง	กมลไสย	กาฬสินธุ์	1,500	ไร่	135,000	สจจ.	
6.5.2	ออกแบบจัดรูปที่ดินโครงการส่งน้ำและบำรุงรักษาลำปาว คลอง RWC ระยะที่ 12	ดงลิง	กมลไสย	กาฬสินธุ์	1,480	ไร่	133,200	สจจ.	
6.5.3	ออกแบบจัดรูปที่ดินโครงการส่งน้ำและบำรุงรักษาลำปาว คลอง RWC ระยะที่ 13	ดงลิง	กมลไสย	กาฬสินธุ์	1,820	ไร่	163,800	สจจ.	
6.5.4	ออกแบบจัดรูปที่ดินอ่างเก็บน้ำห้วยแวง ระยะที่ 1	ฝาง่วน	จังหาร	ร้อยเอ็ด	1,500	ไร่	135,000	สจจ.	
6.5.5	ออกแบบจัดรูปที่ดินอ่างเก็บน้ำห้วยสาวย ส่วนที่ 4 ระยะที่ 1	สองชั้น	กระสัง	บุรีรัมย์	1,000	ไร่	90,000	สจจ.	
6.6	งานออกแบบปรับปรุงจัดรูปที่ดิน				29,509	ไร่	1,770,540	สจจ.	30 ก.ย. 68
6.6.1	ออกแบบปรับปรุงจัดรูปที่ดินโครงการส่งน้ำและบำรุงรักษาชลขุมพล C9-1 และ C9-2	ท่าช้าง	พรมพิราม	พิษณุโลก	1,680	ไร่	100,800	สจจ.4	
6.6.2	ออกแบบปรับปรุงจัดรูปที่ดินโครงการส่งน้ำและบำรุงรักษาชลขุมพล C65	ไผ่ขวาง	เมืองพิจิตร	พิจิตร	900	ไร่	54,000	สจจ.6	
6.6.3	ออกแบบปรับปรุงจัดรูปที่ดินโครงการส่งน้ำและบำรุงรักษาชลขุมพล C35 และ C37	สามง่าม	สามง่าม	พิจิตร	1,600	ไร่	96,000	สจจ.6	
6.6.4	ออกแบบปรับปรุงจัดรูปที่ดินโครงการส่งน้ำและบำรุงรักษาห้วยหลวง (ระยะที่ 1)	เมืองเพี้ย	กุดจับ	อุดรธานี	1,375	ไร่	82,500	สจจ.9	
6.6.5	ออกแบบปรับปรุงจัดรูปที่ดินโครงการส่งน้ำและบำรุงรักษาห้วยหลวง (ระยะที่ 2)	เมืองเพี้ย	กุดจับ	อุดรธานี	1,125	ไร่	67,500	สจจ.9	
6.6.6	ออกแบบปรับปรุงจัดรูปที่ดินโครงการส่งน้ำและบำรุงรักษาบ้านอุ้น ยุนิศ6	แร่	พังโคน	สกลนคร	1,000	ไร่	60,000	สจจ.11	
6.6.7	ออกแบบปรับปรุงจัดรูปที่ดินโครงการส่งน้ำและบำรุงรักษาบ้านอุ้น ยุนิศ21 ยุนิศ 22.1	ยางโง้ง	เมืองสกลนคร	สกลนคร	1,500	ไร่	90,000	สจจ.11	
6.6.8	ออกแบบปรับปรุงจัดรูปที่ดินโครงการส่งน้ำและบำรุงรักษาหนองหวาย บล๊อค 5 ทด.9/41 ระยะที่ 1	นาทอง	เขียงยืน	มหาสารคาม	700	ไร่	42,000	สจจ.12	
6.6.9	ออกแบบปรับปรุงจัดรูปที่ดินโครงการส่งน้ำและบำรุงรักษาหนองหวาย บล๊อค 9 ทด.5/43 ระยะที่ 1	ภูทอง	เขียงยืน	มหาสารคาม	240	ไร่	14,400	สจจ.12	
6.6.10	ออกแบบปรับปรุงจัดรูปที่ดินโครงการส่งน้ำและบำรุงรักษาหนองหวาย บล๊อค 10 ทด.6/43 ระยะที่ 1	ภูทอง	เขียงยืน	มหาสารคาม	320	ไร่	19,200	สจจ.12	
6.6.11	ออกแบบปรับปรุงจัดรูปที่ดินโครงการส่งน้ำและบำรุงรักษาหนองหวาย บล๊อค 11 ทด.8/43 ระยะที่ 1	ภูทอง	เขียงยืน	มหาสารคาม	260	ไร่	15,600	สจจ.12	
6.6.12	ออกแบบปรับปรุงจัดรูปที่ดินโครงการส่งน้ำและบำรุงรักษาหนองหวาย บล๊อค 27 ส่วนที่ 1 ระยะที่ 1	เขื่อน	โกสุมพิสัย	มหาสารคาม	550	ไร่	33,000	สจจ.12	
6.6.13	ออกแบบปรับปรุงจัดรูปที่ดินโครงการส่งน้ำและบำรุงรักษาโกกษะเทียม (คลอง 2R-22R) ระยะที่ 2	ดอนโพธิ์	เมืองสกลบุรี	สกลบุรี	1,500	ไร่	90,000	สจจ.20	
6.6.14	ออกแบบปรับปรุงจัดรูปที่ดินโครงการส่งน้ำและบำรุงรักษาโกกษะเทียม (คลอง 1L-1R-22R) ระยะที่ 1	โคกสำพาน	เมืองสกลบุรี	สกลบุรี	1,000	ไร่	60,000	สจจ.20	
6.6.15	ออกแบบปรับปรุงจัดรูปที่ดินโครงการส่งน้ำและบำรุงรักษาโกกษะเทียม (คลอง 12 C.P.C) ระยะที่ 2	บ้านโปร่ง	หนองโคก	สระบุรี	1,450	ไร่	87,000	สจจ.21	
6.6.16	ออกแบบปรับปรุงจัดรูปที่ดินโครงการส่งน้ำและบำรุงรักษาโกกษะเทียม (คลอง 12R) ระยะที่ 1	หนองโคก	หนองโคก	สระบุรี	1,000	ไร่	60,000	สจจ.21	
6.6.17	ออกแบบปรับปรุงจัดรูปที่ดินโครงการส่งน้ำและบำรุงรักษาบมรธาตุ ระยะที่ 3	แพทศคีรีราชา	สรรคบุรี	ชัยนาท	2,500	ไร่	150,000	สจจ.23	
6.6.18	ออกแบบปรับปรุงจัดรูปที่ดินโครงการส่งน้ำและบำรุงรักษาบมรธาตุ (คลอง 1R-1L-2L) ระยะที่ 1	ห้วยชัน	อินทร์บุรี	สิงห์บุรี	900	ไร่	54,000	สจจ.24	
6.6.19	ออกแบบปรับปรุงจัดรูปที่ดินโครงการส่งน้ำและบำรุงรักษาชัยณศูธร (คลอง 3L-1R) ระยะที่ 1	สระแดง/โพทะเล	คัยบางระจัน	สิงห์บุรี	800	ไร่	48,000	สจจ.24	
6.6.20	ออกแบบปรับปรุงจัดรูปที่ดินโครงการส่งน้ำและบำรุงรักษาชัยณศูธร (คลอง 1L-1R) ระยะที่ 2	ไม้ดัด	บางระจัน	สิงห์บุรี	900	ไร่	54,000	สจจ.24	
6.6.21	ออกแบบปรับปรุงจัดรูปที่ดินโครงการส่งน้ำและบำรุงรักษาชัยณศูธร (คลอง 1R)	บ้านพรานสี่บัวทอง	แสวงหา	อ่างทอง	2,500	ไร่	150,000	สจจ.25	

แผนงานและโครงการจัดรูปที่ดินและจัดระบบน้ำเพื่อเกษตรกรรม ปี 2568 (เงินเหลือจ่าย ครึ่งที่ 1)

ที่	รายการ	ตำบล	อำเภอ	จังหวัด	ปริมาณงาน	หน่วยนับ	วงเงิน (บาท)	ผู้ดำเนินการ	ระยะเวลา การใช้จ่ายเงิน
6.6.22	ออกแบบปรับปรุงจัดรูปที่ดินโครงการส่งน้ำและบำรุงรักษาคลองพื้นที่อง (บ้านตอม)	บ้านตอม	อุทอง	สุพรรณบุรี	1,000	ไร่	60,000	ศจจ.26	
6.6.23	ออกแบบปรับปรุงจัดรูปที่ดินโครงการส่งน้ำและบำรุงรักษาตามซูก (บ้านกร่าง)	บ้านกร่าง	ศรีประจันต์	สุพรรณบุรี	1,000	ไร่	60,000	ศจจ.26	
6.6.24	ออกแบบปรับปรุงจัดรูปที่ดินโครงการส่งน้ำและบำรุงรักษาคลองพื้นที่อง (อุทอง)	อุทอง	อุทอง	สุพรรณบุรี	500	ไร่	30,000	ศจจ.26	
6.6.25	ออกแบบปรับปรุงจัดรูปที่ดินโครงการส่งน้ำและบำรุงรักษาขุมพื้นที่อง (อุทอง)	หนองกระทุ่ม	ปากท่อ	ราชบุรี	380	ไร่	22,800	ศจจ.28	
6.6.26	ออกแบบปรับปรุงจัดรูปที่ดินโครงการส่งน้ำและบำรุงรักษาขุมพื้นที่อง (อุทอง)	ลาดบัวขาว	บ้านม่วง	ราชบุรี	215	ไร่	12,900	ศจจ.28	
6.6.27	ออกแบบปรับปรุงจัดรูปที่ดินโครงการส่งน้ำและบำรุงรักษาขุมพื้นที่อง (อุทอง)	เกาะพลับพลา	เมืองราชบุรี	ราชบุรี	700	ไร่	42,000	ศจจ.28	
6.6.28	ออกแบบปรับปรุงจัดรูปที่ดินโครงการส่งน้ำและบำรุงรักษาขุมพื้นที่อง (อุทอง)	เขื่อนขามคอนทรอ	เฉลิมพระเกียรติ	นครศรีธรรมราช	523	ไร่	31,380	ศจจ.31	
6.6.29	ออกแบบปรับปรุงจัดรูปที่ดินโครงการส่งน้ำและบำรุงรักษาขุมพื้นที่อง (อุทอง)	เขื่อนขามคอนทรอ	เฉลิมพระเกียรติ	นครศรีธรรมราช	965	ไร่	57,900	ศจจ.31	
6.6.30	ออกแบบปรับปรุงจัดรูปที่ดินโครงการส่งน้ำและบำรุงรักษาขุมพื้นที่อง (อุทอง)	คอนทรอ	เฉลิมพระเกียรติ	นครศรีธรรมราช	426	ไร่	25,560	ศจจ.31	
6.7	งานออกแบบจัดระบบน้ำเพื่อเกษตรกรรม				57,470	ไร่	2,183,860	ศจจ./ศจจ.	30 ก.ย. 68
6.7.1	ออกแบบจัดระบบน้ำโครงการส่งน้ำและบำรุงรักษาแม่แดง (คลอง 3L-231)	มะขามหวาน	สีป่าดอง	เชียงใหม่	5,200	ไร่	197,600	ศจส./ศจจ.1	
6.7.2	ออกแบบจัดระบบน้ำอ่างเก็บน้ำแม่แดง	ทุ่งกวาว	เมืองปาน	สีป่าดง	1,000	ไร่	38,000	ศจส./ศจจ.2	
6.7.3	ออกแบบจัดระบบน้ำอ่างเก็บน้ำห้วยเหยียง คลองบ้านใหม่	บ้านใหม่	เมือง	พะเยา	1,000	ไร่	38,000	ศจส./ศจจ.2	
6.7.4	ออกแบบจัดระบบน้ำสถานีสูบน้ำด้วยไฟฟ้าบ้านท่าไม้ ระยะที่ 1	ท่าไม้	ขุมแสง	นครสวรรค์	800	ไร่	30,400	ศจส./ศจจ.5	
6.7.5	ออกแบบจัดระบบน้ำสถานีสูบน้ำด้วยไฟฟ้าบ้านท่าทราย ระยะที่ 1	บ้านท่าทราย	บรรพตพิสัย	นครสวรรค์	760	ไร่	28,880	ศจส./ศจจ.5	
6.7.6	ออกแบบจัดระบบน้ำอ่างเก็บน้ำห้วยท่าแพ สาย LWC ระยะที่ 3	บ้านแม่	ศรีสังขมเลีย	สุโขทัย	5,500	ไร่	209,000	ศจส./ศจจ.7	
6.7.7	ออกแบบจัดระบบน้ำอ่างเก็บน้ำแม่แดง ระยะที่ 3	น้ำขี้	เมืองแพร่	แพร่	1,500	ไร่	57,000	ศจส./ศจจ.7	
6.7.8	ออกแบบจัดระบบน้ำโครงการส่งน้ำและบำรุงรักษาห้วยทองแดง SUB BLOCK AREA 1	สะพานหัว	เมืองกำแพงเพชร	กำแพงเพชร	3,440	ไร่	130,720	ศจส./ศจจ.8	
6.7.9	ออกแบบจัดระบบน้ำโครงการส่งน้ำและบำรุงรักษาห้วยทองแดง SUB BLOCK AREA 4	เขาคีรีสูบล้ำกระต่ายทอง	พรานกระต่าย	กำแพงเพชร	2,030	ไร่	77,140	ศจส./ศจจ.8	
6.7.10	ออกแบบจัดระบบน้ำสถานีสูบน้ำด้วยไฟฟ้าพนมไพร ระยะที่ 1	กุดน้ำใส	พนมไพร	ร้อยเอ็ด	3,000	ไร่	114,000	ศจส./ศจจ.13	
6.7.11	ออกแบบจัดระบบน้ำสถานีสูบน้ำด้วยไฟฟ้าพนมไพร ระยะที่ 1	ก้อชัย	เมืองใน	อุบลราชธานี	1,500	ไร่	57,000	ศจส./ศจจ.15	
6.7.12	ออกแบบจัดระบบน้ำสถานีสูบน้ำด้วยไฟฟ้าพนมไพร ระยะที่ 4	ตระการนาคาย	ตระการพืชผล,ตากสิน	อุบลราชธานี	1,500	ไร่	57,000	ศจส./ศจจ.15	
6.7.13	ออกแบบจัดระบบน้ำโครงการส่งน้ำและบำรุงรักษาขุมพื้นที่อง (คลอง SI-MC) ระยะที่ 3	ในเมือง	ท่งกาย	นครราชสีมา	4,000	ไร่	152,000	ศจส./ศจจ.17	
6.7.14	ออกแบบจัดระบบน้ำโครงการส่งน้ำและบำรุงรักษาขุมพื้นที่อง (คลอง SI-MC) ระยะที่ 12	เกาะขาม	พนมสารคาม	ฉะเชิงเทรา	1,000	ไร่	38,000	ศจส./ศจจ.18	
6.7.15	ออกแบบจัดระบบน้ำสถานีสูบน้ำด้วยไฟฟ้าวังห้วย-กระเจดศ. ระยะที่ 1	คลองตั้ง	กลาง	ระยอง	4,000	ไร่	152,000	ศจส./ศจจ.19	
6.7.16	ออกแบบจัดระบบน้ำสถานีสูบน้ำด้วยไฟฟ้าวังห้วย-กระเจดศ. ระยะที่ 1	เนินซ้อ	กลาง	ระยอง	4,000	ไร่	152,000	ศจส./ศจจ.19	
6.7.17	ออกแบบจัดระบบน้ำอ่างเก็บน้ำห้วยตาอินน้ำองจากพระราชดำริ ระยะที่ 3	กัลลิตหลวง, สองพี่น้อง	ท่ายาง, แม่กระเจจาน	เพชรบุรี	5,000	ไร่	190,000	ศจส./ศจจ.29	
6.7.18	ออกแบบจัดระบบน้ำฝายคลองโงะยา (ตำบลลุมพิต)	เวียง, เลมิต	โซยา	เพชรบุรี	800	ไร่	30,400	ศจส./ศจจ.32	
6.7.19	ออกแบบจัดระบบน้ำฝายคลองระลอก ระยะที่ 1	บ้านตั้ง	เวียงสระ	สุราษฎร์ธานี	1,040	ไร่	39,520	ศจส./ศจจ.32	
6.7.20	ออกแบบจัดระบบน้ำโครงการพัฒนาลุ่มน้ำตาปี - พังดง ระยะที่ 1	บางบอน	พนมปิ่น	สุราษฎร์ธานี	2,700	ไร่	102,600	ศจส./ศจจ.32	
6.7.21	ออกแบบจัดระบบน้ำประตูระบายน้ำทะเลสาบ (คลอง RM(C1-R-LWC))	เขาไม้แก้ว	สีกา	ตรัง	2,000	ไร่	76,000	ศจส./ศจจ.34	
6.7.22	ออกแบบจัดระบบน้ำโครงการอ่างเก็บน้ำคลองท่าเจ็ดอันเนื่องมาจากพระราชดำริ (เขื่อนลำสาย 3)	ท่าเจ็ด	ห้วยยอด	ตรัง	2,600	ไร่	98,800	ศจส./ศจจ.34	
6.7.23	ออกแบบจัดระบบน้ำโครงการประตูระบายน้ำคลองปะเหลียน (ระยะที่ 1)	ปะเหลียน,แหลมเสม	ปะเหลียน	ตรัง	3,100	ไร่	117,800	ศจส./ศจจ.34	
6.8	งานออกแบบปรับปรุงจัดระบบน้ำเพื่อเกษตรกรรม				16,300	ไร่	619,400	ศจส./ศจจ.	30 ก.ย. 68
6.8.1	ออกแบบปรับปรุงจัดระบบน้ำอ่างเก็บน้ำห้วยค้อ ระยะที่ 2	เขาวไร่	นาเชือก	มหาสารคาม	800	ไร่	30,400	ศจส./ศจจ.12	
6.8.2	ออกแบบปรับปรุงจัดระบบน้ำอ่างเก็บน้ำห้วยค้อ ระยะที่ 3	เขาวไร่	นาเชือก	มหาสารคาม	700	ไร่	26,600	ศจส./ศจจ.12	
6.8.3	ออกแบบปรับปรุงจัดระบบน้ำอ่างเก็บน้ำห้วยค้อ ระยะที่ 4	เขาวไร่	นาเชือก	มหาสารคาม	900	ไร่	34,200	ศจส./ศจจ.12	
6.8.4	ออกแบบปรับปรุงจัดระบบน้ำอ่างเก็บน้ำห้วยค้อ ระยะที่ 5	เขาวไร่	นาเชือก	มหาสารคาม	900	ไร่	34,200	ศจส./ศจจ.12	

แผนงานและโครงการจัดรูปที่ดินและจัดระบบน้ำเพื่อเกษตรกรรม ปี 2568 (เงินเหลือจ่าย ครั้งที่ 1)

ที่	รายการ	ตำบล	อำเภอ	จังหวัด	ปริมาณงาน	หน่วยนับ	วงเงิน (บาท)	ผู้ดำเนินการ	ระยะเวลา การใช้จ่ายเงิน
6.8.5	ออกแบบปรับปรุงระบบน้ำโครงการส่งน้ำและบำรุงรักษาลำปาว เขตฝ่ายส่งน้ำและบำรุงรักษาที่ 5 ระยะที่ 5	ห้วยไทรี่	เมืองกาฬสินธุ์	กาฬสินธุ์	2,000	ไร่	76,000	สอศ./ศจจ.13	
6.8.6	ออกแบบปรับปรุงระบบน้ำโครงการส่งน้ำและบำรุงรักษาลำปาว เขตฝ่ายส่งน้ำและบำรุงรักษาที่ 3 ระยะที่ 5	ดอนสมบูรณ์	ยางตลาด	กาฬสินธุ์	1,000	ไร่	38,000	สอศ./ศจจ.13	
6.8.7	ออกแบบปรับปรุงระบบน้ำอ่างเก็บน้ำห้วยถ้ำ	คำเจริญ	ตระการพิบูล	อุบลราชธานี	3,000	ไร่	114,000	สอศ./ศจจ.15	
6.8.8	ออกแบบปรับปรุงระบบน้ำโครงการส่งน้ำและบำรุงรักษาคาโนมัย ระยะที่ 1	โนนกลาง	ทุ่งสมุห์สหการ	อุบลราชธานี	3,000	ไร่	114,000	สอศ./ศจจ.15	
6.8.9	ออกแบบปรับปรุงระบบน้ำอ่างเก็บน้ำห้วยจันทรา	โคกประดิมชัย	น้ำยืน	อุบลราชธานี	3,000	ไร่	114,000	สอศ./ศจจ.15	
6.8.10	ออกแบบปรับปรุงระบบน้ำอ่างเก็บน้ำห้วยจาง	ทัพราช	ดงพระยา	สระแก้ว	1,000	ไร่	38,000	สอศ./ศจจ.18	
7	ก่อสร้างโครงการทดท่วลัดฐานพื้นที่						2,738,400.00		30 ก.ย. 68
7.1	สร้างฝายโครงการทดท่วลัดฐานพื้นที่				5,705	ไร่	251,020.00	กรมที่ดิน	
	7.1.1 งานจัดรูปที่ดิน ต.เขื่อน ต.ยางน้อย ต.ห้วยขวาง ต.ยางพ่าง อ.โกสุมพิสัย (โครงการงบประมาณไทยเข้มแข็ง 2555 บล๊อค 33 ส่วน 7)	ห้วยขวางยางพ่าง	โกสุมพิสัย	มหาสารคาม	2,000	ไร่	88,000.00		
	7.1.2 งานจัดรูปที่ดิน ต.เขื่อน ต.ยางน้อย อ.โกสุมพิสัย (งานจัดรูปที่ดินปี 2554 บล๊อค 34 ส่วนที่ 1)	เขื่อนยางน้อย	โกสุมพิสัย	มหาสารคาม	1,610	ไร่	70,840.00		
	7.1.3 งานจัดรูปที่ดิน ต.ห้วยหวา อ.เมืงบงนางหวา จ.สุพรรณบุรี (ส่วนที่ 2)	ห้วยหวา	เมืงบงนางหวา	สุพรรณบุรี	2,095	ไร่	92,180.00		
7.2	สร้างตัดกอถนที่ดิน				5,705	ไร่	2,487,380.00	กรมที่ดิน	
	7.2.1 งานจัดรูปที่ดิน ต.เขื่อน ต.ยางน้อย ต.ห้วยขวาง ต.ยางพ่าง อ.โกสุมพิสัย (โครงการงบประมาณไทยเข้มแข็ง 2555 บล๊อค 33 ส่วน 7)	ห้วยขวางยางพ่าง	โกสุมพิสัย	มหาสารคาม	2,000	ไร่	872,000.00		
	7.2.2 งานจัดรูปที่ดิน ต.เขื่อน ต.ยางน้อย อ.โกสุมพิสัย (งานจัดรูปที่ดินปี 2554 บล๊อค 34 ส่วนที่ 1 ไซน 1)	เขื่อนยางน้อย	โกสุมพิสัย	มหาสารคาม	1,610	ไร่	701,960.00		
	7.2.3 งานจัดรูปที่ดิน ต.ห้วยหวา อ.เมืงบงนางหวา จ.สุพรรณบุรี (ส่วนที่ 2)	ห้วยหวา	เมืงบงนางหวา	สุพรรณบุรี	2,095	ไร่	913,420.00		
7.3	ก่อสร้างถนนทดท่วลัด				2	แปลง	16,890.00		30 ก.ย. 68
7.3.1	ออกโฉนดที่ดินค้ำโครงการเมืงกอถนใหญ่ สจจ.29 (จังหวัดเพชรบุรี)			เพชรบุรี	2	แปลง	16,890.00		
8	โครงการฝึกอบรมหลักสูตรการเพิ่มประสิทธิภาพการบริหารจัดการน้ำและการผลิตในระดับแปลงเกษตร				63	โครงการ	2,520,000.00	ศจจ.1-35	30 ก.ย. 68
9	ค่าใช้จ่ายของสำนักงานจัดรูปที่ดินกลางและสำนักงานจัดรูปที่ดินและจัดระบบน้ำเพื่อเกษตรกรรมที่ 1-35						44,394,760.00		1 ต.ค. 68 - 30 ก.ย. 69
9.1	งบบุคลากร						25,976,160.00		
9.1.1	ค่าตอบแทนพนักงานกองทุนจัดรูปที่ดิน เงินเพิ่มการครองชีพชั่วคราว เงินเดือนค่าตอบแทนร้อยละ 4				58	อัตรา	15,917,760.00		
9.1.2	ค่าจ้างลูกจ้างชั่วคราว เงินเพิ่มการครองชีพชั่วคราว				55	อัตรา	10,058,400.00		
9.2	งบดำเนินงาน						17,418,600.00		
9.2.1	ค่าตอบแทน						5,700,000.00		
	9.2.1.1 ค่าตอบแทนการปฏิบัติงานนอกเวลาราชการ						3,000,000.00		
	9.2.1.2 ค่าเบี้ยประชุม						2,700,000.00		
9.2.2	ค่าใช้สอย						10,118,600.00		
	9.2.2.1 ค่าเบ็ดเตล็ด ที่พัค พาหนะและอื่นๆ						3,000,000.00		
	9.2.2.2 ค่าจ้างเหมาบริการ						2,580,800.00		
	9.2.2.2.1 ค่าเช่าเครื่องมือเอกสาร				29	เครื่อง	1,238,400.00		
	9.2.2.2.2 ค่าอาหารว่างและเครื่องดื่ม ค่าอาหารกลางวันและค่าใช้จ้ออื่นๆ				58	อัตรา	1,342,400.00		
	9.2.2.4 เงินสมทบกองทุนประกันสังคมลูกจ้างชั่วคราวส่วนของนายจ้าง				55	อัตรา	520,080.00		
	9.2.2.5 เงินสมทบกองทุนทดแทน						477,720.00		
							40,000.00		

แผนงานและโครงการจัดรูปที่ดินและจัดระบบน้ำเพื่อเกษตรกรรม ปี 2568 (เงินเหลือจ่าย ครั้งที่ 1)

ที่	รายการ	ตำบล	อำเภอ	จังหวัด	ปริมาณงาน	หน่วยนับ	วงเงิน (บาท)	ผู้ดำเนินการ	ระยะเวลา การใช้จ่ายเงิน
	9.2.2.6 ค่าใช้จ่ายในการฝึกอบรม						3,000,000.00		
	9.2.2.7 ค่าินเทศและประชาสัมพันธ์						500,000.00		
9.2.3	ค่าวัสดุ						1,350,000.00		
	9.2.3.1 ค่าวัสดุสำนักงาน วัสดุคอมพิวเตอร์ และวัสดุอื่นๆ						500,000.00		
	9.2.3.2 ค่าวัสดุข่ามน้ำเชื้อเพลิง						850,000.00		
9.2.4	ค่าสาธารณูปโภค						250,000.00		
	9.2.4.1 ค่าประปา						250,000.00		
9.3	งบดำเนินงานอื่น						1,000,000.00		

รายงานผลปฏิบัติงานที่สำคัญของกองทุนจัดรูปที่ดิน ประจำปีบัญชี 2567 (ไตรมาสที่ 1)

ตัวชี้วัดที่ 1 ผลการดำเนินงานด้านการเงิน	ตาม/ตัวชี้วัด	หน่วยวัด	น้ำหนัก (%)	ค่าเกณฑ์วัด					ผลการปฏิบัติงาน	
				ระดับ 1	ระดับ 2	ระดับ 3	ระดับ 4	ระดับ 5		
ตัวชี้วัดที่ 1	การเงิน									
ตัวชี้วัดที่ 1.1	ร้อยละของหนี้ตามมาตรการช่วยเหลือลูกหนี้กองทุนจัดรูปที่ดิน ครั้งที่ 3 ที่สามารถจัดเก็บได้ต่อจำนวนหนี้ตามมาตรการฯ ทั้งหมด	ร้อยละ	15	28	29.50	31	32.50	34	3.55	
ตัวชี้วัดที่ 6	การดำเนินงานตามนโยบายรัฐ/กระทรวงการคลัง	ระดับ	10							
ตัวชี้วัดที่ 6.1	การเบิกจ่ายเงินตามแผนการเบิกจ่ายที่ได้รับอนุมัติ	ระดับ	6							
	- ร้อยละการเบิกจ่ายงบลงทุนเทียบกับแผนการเบิกจ่ายงบลงทุน ประจำปีบัญชี 2568	ระดับ	3	เบิกจ่ายได้น้อยกว่า	เบิกจ่ายได้น้อยกว่า	เบิกจ่ายได้น้อยกว่า	เบิกจ่ายได้น้อยกว่า	เบิกจ่ายได้ตามมติ ครม.	ร้อยละ 65.17 (ตามระบบ NBMS)	
	- ร้อยละการเบิกจ่ายภาพรวมเทียบกับแผนการเบิกจ่ายภาพรวม ประจำปีบัญชี 2568	ระดับ	3	มติ ครม. ร้อยละ 12	มติ ครม. ร้อยละ 9	มติ ครม. ร้อยละ 6	มติ ครม. ร้อยละ 3	เบิกจ่ายได้น้อยกว่า	ร้อยละ 65.21 (ตามระบบ NBMS)	
ตัวชี้วัดที่ 6.2	การใช้จ่ายเงินตามแผนการใช้จ่ายที่ได้รับอนุมัติ	ระดับ	4							
	- ร้อยละการใช้จ่ายงบลงทุนเทียบกับแผนการใช้จ่ายงบลงทุน ประจำปีบัญชี 2568	ระดับ	2	เบิกจ่ายได้น้อยกว่า	เบิกจ่ายได้น้อยกว่า	เบิกจ่ายได้น้อยกว่า	เบิกจ่ายได้น้อยกว่า	เบิกจ่ายได้ตามมติ ครม.	ร้อยละ 65.12 (ตามระบบ NBMS)	
	- ร้อยละการใช้จ่ายภาพรวมเทียบกับแผนการใช้จ่ายภาพรวม ประจำปีบัญชี 2568	ระดับ	2	มติ ครม. ร้อยละ 12	มติ ครม. ร้อยละ 9	มติ ครม. ร้อยละ 6	มติ ครม. ร้อยละ 3	เบิกจ่ายได้น้อยกว่า	ร้อยละ 65.21 (ตามระบบ NBMS)	
ข้อสังเกต/ข้อเสนอแนะ (ด้านที่ 1)	1)..... 2)..... 3).....									
ด้านที่ 2 ผลการดำเนินงานที่ไม่ใช่การเงิน ตามวัตถุประสงค์ และภารกิจฯ										
ตัวชี้วัดที่ 2	การสนองประโยชน์ของผู้มีส่วนได้ส่วนเสีย	ระดับ	20							
ตัวชี้วัด 2.1	ความพึงพอใจของผู้มีส่วนได้ส่วนเสียองค์กร	ระดับ	5							
	- เกษตรกรที่เข้าร่วมโครงการจัดรูปที่ดินและจัดระบบน้ำเพื่อเกษตรกรรม	ร้อยละ	3	93	94	95	96	97	อยู่ระหว่างดำเนินการจัดทำแบบสอบถามที่ใช้ในการสำรวจความพึงพอใจของผู้มีส่วนได้ส่วนเสียและเสนอให้กรมบัญชีกลางและบริษัทที่ปรึกษาฯ พิจารณาเห็นชอบก่อนดำเนินการสำรวจ	
	- ผู้เข้าร่วมโครงการเพิ่มประสิทธิภาพการบริหารจัดน้ำและการผลิตในระดับแปลงเกษตร	ร้อยละ	2	93	94	95	96	97	อยู่ระหว่างดำเนินการอนุมัติโครงการเพิ่มประสิทธิภาพการบริหารจัดน้ำ	
เกณฑ์การประเมิน: พิจารณาจากความพึงพอใจและทัศนคติของกลุ่มผู้มีส่วนได้ส่วนเสียของกองทุนฯ ในปีบัญชี 2568)										

ตัวชี้วัด 2.2		ด้าน/ตัวชี้วัด		ค่าเกณฑ์ตัวชี้วัด					ผลการปฏิบัติงาน
		หน่วยวัด	น้ำหนัก (%)	ระดับ 1	ระดับ 2	ระดับ 3	ระดับ 4	ระดับ 5	
ตัวชี้วัด 2.2 ความสำเร็จของผลลัพธ์ (Impact) จากการดำเนินการก่อสร้างโครงการจัดรูปที่ดินและจัดระบบน้ำเพื่อเกษตรกรรม		ระดับ	15	1	2	3	4	5	อยู่ระหว่างดำเนินการตามแผนงาน เพื่อวัดระดับความสำเร็จ และผลกระทบ จำนวน 4 ตำบล (ปี 2568 จำนวน 10 โครงการ)
เกณฑ์การประเมิน: พิจารณาจากระดับความสำเร็จของผลลัพธ์และผลกระทบจากการดำเนินงาน การก่อสร้างโครงการจัดรูปที่ดินและจัดระบบน้ำฯ ให้กับเกษตรกรที่เข้าร่วมโครงการตั้งแต่ 3 ปีขึ้นไป เปรียบเทียบกับพื้นที่นอกโครงการ โดยผลลัพธ์และผลกระทบ มีจำนวน 4 ตำบล คือ				มีผลบวกต่อการใช้ประโยชน์ที่ดินของเกษตรกร จำนวน 1 ตำบล	มีผลบวกต่อการใช้ประโยชน์ที่ดินของเกษตรกร จำนวน 2 ตำบล	มีผลบวกต่อการใช้ประโยชน์ที่ดินของเกษตรกร จำนวน 3 ตำบล	มีผลบวกต่อการใช้ประโยชน์ที่ดินของเกษตรกร จำนวน 4 ตำบล	ผ่านเกณฑ์ระดับ 4 และต้องมีจำนวนโครงการที่เข้ารับการจัดระบบน้ำกว่า 4 โครงการ รวมทั้งหน่วยงานฯ ต้องมีการดำเนินงานตามแผนงานการพัฒนามูลฐานการประเมินผลลัพธ์ และผลกระทบบนภาคการประเมินผลลัพธ์ และผลกระทบบนภาคการก่อสร้างฯ ให้กับเกษตรกรที่เข้าร่วมโครงการฯ ได้ครบถ้วนร้อยละ 100	
ตัวชี้วัดที่ 3 การปฏิบัติการ									
ตัวชี้วัดที่ 3.1 ร้อยละความสำเร็จของการดำเนินการจัดรูปที่ดินและจัดระบบน้ำได้แก่แล้วเสร็จเทียบกับแผนงานที่ได้รับอนุมัติ		ร้อยละ	20	92	94	96	98	100	อยู่ระหว่างดำเนินการก่อสร้างจัดรูปที่ดินและจัดระบบน้ำเพื่อเกษตรกรรมตามแผนงานที่ได้รับอนุมัติ
เกณฑ์การประเมิน: พิจารณาจากจำนวนโครงการก่อสร้างจัดรูปที่ดินและจัดระบบน้ำฯ ที่ดำเนินการได้แล้วเสร็จครบถ้วน x100 จำนวนโครงการก่อสร้างจัดรูปที่ดินและจัดระบบน้ำฯ ตามแผนงานที่ได้รับอนุมัติ ประจำปีบัญชี 2568									
ตัวชี้วัดที่ 3.2 ความสำเร็จของโครงการเพิ่มประสิทธิภาพการบริหารจัดการน้ำและการผลิตในระดับเกษตรของหน่วยงานจัดรูปที่ดิน ในปีบัญชี 2568		ระดับ	10	1	2	3	4	5	อยู่ระหว่างดำเนินการขออนุมัติโครงการเพิ่มประสิทธิภาพการบริหารจัดการน้ำฯ
เกณฑ์การประเมิน: พิจารณาจากระดับความสำเร็จของโครงการเพิ่มประสิทธิภาพการบริหารจัดการน้ำและการผลิตในระดับเกษตรของหน่วยงานจัดรูปที่ดิน ในปีบัญชี 2568				ความสำเร็จของการฝึกอบรมเกษตรกร ตามโครงการเพิ่มประสิทธิภาพฯ ที่ดำเนินการได้แล้วเสร็จร้อยละ 85	ความสำเร็จของการฝึกอบรมเกษตรกรตามโครงการเพิ่มประสิทธิภาพฯ ที่ดำเนินการได้แล้วเสร็จร้อยละ 90	ความสำเร็จของการฝึกอบรมเกษตรกรตามโครงการเพิ่มประสิทธิภาพฯ ที่ดำเนินการได้แล้วเสร็จร้อยละ 95	ความสำเร็จของการฝึกอบรมเกษตรกรตามโครงการเพิ่มประสิทธิภาพฯ ที่ดำเนินการได้แล้วเสร็จร้อยละ 100	ผ่านเกณฑ์ระดับ 4 และร้อยละ 90 ของเกษตรกรผู้เข้ารับการฝึกอบรมต้องนำความรู้ที่ได้รับหลังการฝึกอบรมไปปรับใช้กับการเกษตรของตนเอง	
ข้อสังเกต/ข้อเสนอแนะ (ด้านที่ 2)		1) 2) 3)							

ด้าน/ตัวชี้วัด		หน่วยวัด	น้ำหนัก (%)	ค่าเกณฑ์ตัวชี้วัด					ผลการปฏิบัติงาน
				ระดับ 1	ระดับ 2	ระดับ 3	ระดับ 4	ระดับ 5	
ด้านที่ 3	ระบบบริหารความเสี่ยง								
ตัวชี้วัดที่ 4	การบริหารจัดการทุนหมุนเวียน								
ตัวชี้วัดที่ 4.1	การบริหารจัดการความเสี่ยงและการควบคุมภายใน	ระดับ	5						
1)	การจัดให้มีระบบ ข้อร้องเรียน ช่องทาง การรับข้อร้องเรียนและการจัดทำรายงานสรุปเกี่ยวกับข้อร้องเรียนภายในองค์กรนำเสนอผู้บริหารขององค์กร	ระดับ	7	มีการระบุช่องทางการรับข้อร้องเรียนและมี การจัดทำรายงานสรุปนำเสนอเป็นรายปี	มีการระบุช่องทางการรับข้อร้องเรียนและเสนอแนะทางแก้ไข พร้อมทั้งมีการจัดทำรายงานสรุปนำเสนอเป็นรายปี	มีการระบุช่องทางการรับข้อร้องเรียนและมีการ จัดทำรายงานสรุป นำเสนอเป็นราย ไตรมาส	มีการระบุช่องทางการรับข้อร้องเรียนและเสนอแนะทางแก้ไข พร้อม ทั้งมีการจัดทำรายงานสรุปนำเสนอเป็นรายไตรมาส	มีการระบุช่องทาง รับข้อร้องเรียนและเสนอแนะทางแก้ไข พร้อม ทั้งมีการจัดทำรายงานสรุป นำเสนอเป็นรายเดือน	มีช่องทางการรับข้อร้องเรียน พร้อมทั้งมีการจัดทำรายงานสรุปนำเสนอเป็นรายเดือน
2)	การจัดทำ/ทบทวนคู่มือการบริหารความเสี่ยง	ระดับ	8	ไม่มีการจัดทำ/ ทบทวน คู่มือการบริหารความเสี่ยง	ทบทวนเวียน อยู่ระหว่างจัดทำ/ ทบทวนคู่มือการบริหารความเสี่ยง	ทบทวนเวียนจัดทำ/ ทบทวนคู่มือการบริหารความเสี่ยง ของทบทวนเวียน แล้วเสร็จ โดยมี องค์ประกอบของคู่มือการบริหารความเสี่ยง ที่ตีครบถ้วน	ครบถ้วนตามระดับ 3 และคู่มือการบริหาร ความเสี่ยง ผ่านความเห็นชอบจาก คณะกรรมการบริหาร ทุนหมุนเวียน ภายในไตรมาสที่ 2 ของปีบัญชี	ครบถ้วน ตามระดับ 4 และเผยแพร่ คู่มือการบริหาร ความเสี่ยงให้กับผู้บริหาร และพนักงาน ในองค์กร	อยู่ระหว่างดำเนินการจัดทำ การบริหารความเสี่ยง เพื่อเสนอคณะกรรมการบริหารทุนหมุนเวียน พิจารณาเห็นชอบ ภายใน ไตรมาสที่ 2
3)	การระบุความเสี่ยงระดับองค์กร	ระดับ	45	มีการระบุปัจจัยเสี่ยง ระดับองค์กร โดยมี เกณฑ์ การพิจารณา ระบบการควบคุม ภายในที่เพียงพอ ควบคู่ ไปกับการระบุ ความเสี่ยง ระดับ องค์กร และปัจจัยเสี่ยงระดับองค์กร มี ความเชื่อมโยง กับ เป้าหมายประจำปี ของทุนหมุนเวียน และสามารถแสดงถึง ความเชื่อมโยง ระหว่างปัจจัยเสี่ยง ที่ เกิดอยู่ในปีก่อนหน้า กับปีประเมิน ได้ชัดเจน	ปัจจัยเสี่ยงระดับ องค์กร มีการประเมิน ระดับความรุนแรง ทั้ง โอกาส และผลกระทบ ครบทุกความเสี่ยง ระดับองค์กร	ผ่านเกณฑ์วัดระดับ 2 และการประเมิน ทั้งโอกาส และ ผลกระทบ โดยใช้ฐานข้อมูลของทบทวนเวียนในการ พิจารณา รวมถึงมีการจัดทำ แผนภาพความเสี่ยง ระดับองค์กร (Risk Profile)	มีการกำหนดแผนการ บริหารความเสี่ยง ครบทุกปัจจัยเสี่ยง ระดับองค์กร	ผ่านเกณฑ์วัดระดับ 4 และ แผนการบริหารความเสี่ยง ครบทุกปัจจัยเสี่ยงระดับ องค์กร โดยมีการวิเคราะห์ Cost-Benefit ในแต่ละ ทางเลือก และ ผ่านความเห็นชอบ จากคณะกรรมการบริหารทุนหมุนเวียน ภายใน ไตรมาสที่ 2 ของปีบัญชี	อยู่ระหว่างดำเนินการจัดทำ แผนการบริหารความเสี่ยง
4)	การกำหนด กิจกรรมควบคุม (Control Activity) ของ กระบวนการทำงานที่สำคัญ ตามการวางระบบการควบคุม ภายในครบทุกกระบวนการที่สำคัญ	ระดับ	10	ไม่มีการกำหนด กิจกรรมควบคุม (Control Activity) ของกระบวนการ ทำงานที่สำคัญ ตาม ได้ชัดเจน	มีการกำหนด กิจกรรมควบคุม (Control Activity) ของกระบวนการ ทำงานที่สำคัญ ตาม การวางระบบ การ	มีการกำหนด กิจกรรมควบคุม (Control Activity) ของกระบวนการ ทำงานที่สำคัญ ตาม การวางระบบ การ	มีการกำหนด กิจกรรมควบคุม (Control Activity) ของกระบวนการ ทำงานที่สำคัญ ตาม การวางระบบ การ	มีการกำหนด กิจกรรมควบคุม (Control Activity) ของ กระบวนการทำงานที่สำคัญ ตามการวางระบบ การควบคุม ภายใน ครบทุกกระบวนการ ที่สำคัญ และมีการทบทวน	กองทุนฯ มีการกำหนด คู่มือการปฏิบัติงาน ได้แก่ - คู่มือการเรียกเก็บเงิน ค่าใช้จ่ายในการจัดรูปที่ดิน และจัดระบบน้ำฯ

ด้าน/ตัวชี้วัด	หน่วยวัด	น้ำหนัก (%)	ค่าเป้าหมายตัวชี้วัด					ผลการปฏิบัติงาน
			ระดับ 1	ระดับ 2	ระดับ 3	ระดับ 4	ระดับ 5	
5) การใช้สารสนเทศเพื่อสนับสนุนการติดตามการดำเนินงาน กิจกรรมตามแผนการบริหารความเสี่ยง	ระดับ	25	ไม่สามารถ ดำเนินงานตาม แผนการบริหารความเสี่ยงได้	ดำเนินงานตาม แผนการบริหารความเสี่ยงได้มากกว่าร้อยละ 50 ของแผน	ดำเนินงานตาม แผนการบริหารความเสี่ยงได้ครบถ้วนครบ ทุกปัจจัยเสี่ยง	ครบถ้วนตามระดับ 3 และระดับความรุนแรงของปัจจัยเสี่ยง ลดลงได้ตามเป้าหมายที่กำหนด คิดเป็นร้อยละ 50 ของปัจจัยเสี่ยงทั้งหมด	ครบถ้วนตามระดับ 3 และระดับความรุนแรงของปัจจัยเสี่ยงที่ทุกปัจจัยเสี่ยงสามารถ ลดลงได้ตามเป้าหมายที่กำหนด	จะดำเนินการดำเนินงานตาม แผนการบริหารความเสี่ยง หลังผ่านความเห็นชอบแผนฯ
6) การติดตามผลและการประเมินผล	ระดับ	2	ไม่มีการประเมินผล การควบคุมภายในของหน่วยงาน	-	มีการประเมินผล การควบคุมภายในของ หน่วยงาน แต่ไม่ ครบถ้วนตามภารกิจของหน่วยงาน	-	มีการประเมินผล การควบคุมภายในของ หน่วยงานตามภารกิจของหน่วยงาน	เริ่มต้นเป็นการ 6 เดือน และ 12 เดือน
- การสรุปรายงานการประเมินผลการควบคุมภายในตาม หลักเกณฑ์กระทรวงการคลังฯ	ระดับ	3	ไม่สรุปรายงานการ ประเมินผล การควบคุมภายในของ หน่วยงานเขียนให้ หน่วยงานต้นสังกัดได้ ตามระยะเวลาที่กำหนด	-	-	-	สรุปรายงานการประเมินผล การควบคุมภายในของ หน่วยงานต้นสังกัดตามกำหนดเวลา (ภายใน 90 วัน นับตั้งแต่สิ้นปีบัญชี)	(โดยรายงานการประเมินผล การควบคุมภายในในรอบ 6 เดือน และ 12 เดือน)
ตัวชี้วัดที่ 4.2 การตรวจสอบภายใน	ระดับ	5						
1) การปฏิบัติงานตรวจสอบ	ระดับ	45	หน่วยงานเขียนไม่ได้รับการ ตรวจสอบจากผู้ ตรวจสอบภายในของ หน่วยงานต้นสังกัด	-	หน่วยงานเขียนได้รับการ ตรวจสอบจากผู้ ตรวจสอบภายในของ หน่วยงานต้นสังกัด และได้รับรายงานผล การตรวจสอบ และ นำเสนอรายงานผล การตรวจสอบต่อคณะกรรมการบริหารทุน หน่วยงานรับทราบ	-	หน่วยงานเขียนได้รับการ ตรวจสอบจากผู้ ตรวจสอบภายในของ หน่วยงานต้นสังกัด และได้รับรายงานผล การตรวจสอบ และ นำเสนอรายงานผล การตรวจสอบต่อ คณะกรรมการบริหารทุน หน่วยงาน และ คณะ กรรมการฯ ได้อนุมัติบาย การปฏิบัติงานของ หน่วยงานต้นสังกัดกับ รายงานผลการตรวจสอบ	กองทุนฯ อยู่ระหว่าง รอการตรวจสอบจากผู้ ตรวจสอบภายใน

ด้าน/ตัวชี้วัด	หน่วยวัด	น้ำหนัก (%)	ค่าเกณฑ์ตัวชี้วัด					ผลการปฏิบัติงาน		
			ระดับ 1	ระดับ 2	ระดับ 3	ระดับ 4	ระดับ 5			
2) การประชุมเปิดการตรวจสอบ	ระดับ	15	ไม่ได้รับการตรวจสอบ/ไม่มีการประชุมเปิดการตรวจสอบ	มีการประชุมเปิดการตรวจสอบแต่ไม่ครบทุกเรื่อง/ครึ่งที่รับการตรวจสอบ	ผู้บริหารทบทวนเขียนข้อเสนอแนะแต่แก้ไขแล้วเสร็จช้ากว่าระยะเวลาที่กำหนด	ผู้บริหารทบทวนเขียนข้อเสนอแนะแต่แก้ไขแล้วเสร็จช้ากว่าระยะเวลาที่กำหนด และรายงานผลดังกล่าวต่อที่ประชุมทบทวนเขียนเพื่อพิจารณา	ผู้บริหารทบทวนเขียนข้อเสนอแนะและแก้ไขแล้วเสร็จได้ตามระยะเวลาที่กำหนด	ผู้บริหารทบทวนเขียนข้อเสนอแนะและแก้ไขแล้วเสร็จได้ตามระยะเวลาที่กำหนดและส่งคืนสำเนาต่อที่ประชุมคณะกรรมการบริหารทบทวนเขียนเพื่อพิจารณา	ผู้บริหารทบทวนเขียนข้อเสนอแนะและแก้ไขแล้วเสร็จได้ตามระยะเวลาที่กำหนดและส่งคืนสำเนาต่อที่ประชุมคณะกรรมการบริหารทบทวนเขียนเพื่อพิจารณา	กองทนายฯ อยู่ระหว่างรอการตรวจสอบจากผู้ตรวจสอบภายใน
3) การปฏิบัติงานตามข้อเสนอแนะ	ระดับ	35	ทบทวนเขียนไม่มีการปฏิบัติตามข้อเสนอแนะที่ผู้ตรวจสอบได้แจ้งไว้ในรายงานผลการตรวจสอบ	มีการปฏิบัติตามข้อเสนอแนะแต่แก้ไขแล้วเสร็จช้ากว่าระยะเวลาที่กำหนด	มีการปฏิบัติตามข้อเสนอแนะแต่แก้ไขแล้วเสร็จช้ากว่าระยะเวลาที่กำหนด และรายงานผลดังกล่าวต่อที่ประชุมทบทวนเขียนเพื่อพิจารณา	มีการปฏิบัติตามข้อเสนอแนะและแก้ไขแล้วเสร็จได้ตามระยะเวลาที่กำหนด	มีการปฏิบัติตามข้อเสนอแนะและแก้ไขแล้วเสร็จได้ตามระยะเวลาที่กำหนด	มีการปฏิบัติตามข้อเสนอแนะและแก้ไขแล้วเสร็จได้ตามระยะเวลาที่กำหนดและส่งคืนสำเนาต่อที่ประชุมคณะกรรมการบริหารทบทวนเขียนเพื่อพิจารณา	กองทนายฯ อยู่ระหว่างรอการตรวจสอบจากผู้ตรวจสอบภายใน	
4) การรายงานผลการบริหารความเสี่ยงเพื่อการวางแผนตรวจสอบ	ระดับ	5	ไม่มีการรายงานผลการบริหารความเสี่ยงให้ผู้ตรวจสอบภายในของหน่วยงาน/ต้นสังกัดรับทราบ/รายงานผลการบริหารความเสี่ยงประจำปีให้ผู้ตรวจสอบภายในของหน่วยงานต้นสังกัดรับทราบแต่รายงานมีองค์ประกอบไม่ครบถ้วน	-	-	-	-	รายงานผลการบริหารความเสี่ยงประจำปีให้ผู้ตรวจสอบภายในของหน่วยงานต้นสังกัดรับทราบและรายงานฯ มีองค์ประกอบครบถ้วน	จะดำเนินการรายงานผลการบริหารความเสี่ยงประจำปีให้ผู้ตรวจสอบภายในของหน่วยงานต้นสังกัดรับทราบ ภายหลังจากดำเนินการตามแผนการบริหารความเสี่ยง	
ข้อสังเกต/ ข้อเสนอแนะ (ด้านที่ 3)	1) 2) 3)									

ด้าน/ตัวชี้วัด	หน่วยวัด	น้ำหนัก (%)	ค่าเกณฑ์ตัวชี้วัด					ผลการปฏิบัติงาน
			ระดับ 1	ระดับ 2	ระดับ 3	ระดับ 4	ระดับ 5	
ด้านที่ 4 ระบบบริหารจัดการสารสนเทศ								
ตัวชี้วัดที่ 4.3 การบริหารจัดการสารสนเทศและดิจิทัล	ระดับ	5						
1) มีการจัดทำ/ทบทวนแผนปฏิบัติการดิจิทัล (ระยะยาว) ที่มีสอดคล้องกับแผนปฏิบัติการ ระยะยาว ทั้งวิสัยทัศน์ พันธกิจ และยุทธศาสตร์ที่สำคัญ	ระดับ	5	มีการจัดทำ/ทบทวน แผนปฏิบัติการดิจิทัล (ระยะยาว) ที่สอดคล้อง ตาม แผนดิจิทัล เพื่อ เศรษฐกิจ และสังคม ของประเทศไทย รวมถึงกฎหมาย กฎ และระเบียบที่เกี่ยวข้อง และ สนับสนุน และ ตอบสนอง ต่อ สันติสุข ต่อ แผนปฏิบัติการระยะ ยาว ทั้งวิสัยทัศน์ พันธกิจ รวมถึงยุทธศาสตร์ ของหน่วยงาน ยุทธศาสตร์ ของทุน หน่วยงาน	มีการจัดทำ/ทบทวน แผนปฏิบัติการดิจิทัล (ระยะยาว) ที่สอดคล้อง ตามแผนดิจิทัล เพื่อเศรษฐกิจ และสังคม ของ ประเทศไทย รวมถึง กฎหมาย กฎ และ ระเบียบที่เกี่ยวข้อง และ สนับสนุน ต่อ แผนปฏิบัติการระยะ ยาว ทั้งวิสัยทัศน์ พันธกิจ รวมถึงยุทธศาสตร์ ของหน่วยงาน และ มีการระ บู โครงการที่เกี่ยวข้อง 3 ประเด็น	มีการจัดทำ/ทบทวน แผนปฏิบัติการดิจิทัล (ระยะยาว) ที่สอดคล้อง ตามแผนดิจิทัล เพื่อเศรษฐกิจ และสังคม ของ ประเทศไทย รวมถึง กฎหมาย กฎ และ ระเบียบที่เกี่ยวข้อง และ สนับสนุน ต่อ แผนปฏิบัติการระยะ ยาว ทั้งวิสัยทัศน์ พันธกิจ รวมถึงยุทธศาสตร์ ของทุน หน่วยงาน และ มีการ ระ บู โครงการที่ เกี่ยวข้อง 6 ประเด็น	ผ่านระดับ คะแนน 3 และแผนปฏิบัติการดิจิทัลประจำปี ได้รับ ความเห็นชอบจาก ผู้บริหารหน่วยงาน ในปีบัญชี 2568	ผ่านระดับ คะแนน 4 และแผนปฏิบัติการดิจิทัล ประจำปี ได้รับ ความเห็นชอบจาก คณะกรรมการบริหารทุน หน่วยงาน ในปีบัญชี 2568	อยู่ระหว่างจัดทำ/ทบทวน แผนปฏิบัติการดิจิทัล ประจำปีบัญชี 2569
2) แผนปฏิบัติการดิจิทัล ประจำปีบัญชี 2569 มีองค์ประกอบหลักที่ครบถ้วน	ระดับ	5	มีการจัดทำ แผนปฏิบัติการดิจิทัล ประจำปีที่มี องค์ประกอบหลักที่ ครบถ้วน ตามที่ กำหนด	มีการจัดทำ แผนปฏิบัติการดิจิทัล ประจำปีที่มี องค์ประกอบหลักที่ ครบถ้วน ตามที่ กำหนด	มีการจัดทำ แผนปฏิบัติการ ดิจิทัล ประจำปีที่มี องค์ประกอบหลักที่ ครบถ้วน ตามที่ กำหนด และมี องค์ประกอบเพิ่มเติม 2 ประเด็น	ผ่านระดับ คะแนน 3 และแผนปฏิบัติการดิจิทัลประจำปี ได้รับ ความเห็นชอบจาก ผู้บริหารทุนหน่วยงาน ในปีบัญชี 2568	ผ่านระดับ คะแนน 4 และ ได้รับ ความเห็นชอบจาก คณะกรรมการบริหารทุน หน่วยงาน ในปีบัญชี 2568	อยู่ระหว่างจัดทำ/ทบทวน แผนปฏิบัติการดิจิทัล ประจำปีบัญชี 2569
3) ระบบการบริหารจัดการสารสนเทศสนับสนุนการตัดสินใจ ของคณะกรรมการบริหารและ/หรือผู้บริหารทุนหน่วยงาน (EIS/MIS)	ระดับ	35	มีระบบที่มีการ รายงานผลการ ดำเนินงาน แต่ข้อมูล ไม่มีความทันสมัย 2 และไม่มีการเทียบกับ เป้าหมาย ในระดับ ทุนหน่วยงาน	มีระบบที่มีการ รายงานผลการ ดำเนินงาน ซึ่งข้อมูล มีความทันสมัย 2 แต่ ไม่มีการเทียบกับ เป้าหมาย ในระดับ ทุนหน่วยงาน	มีระบบที่มีการ รายงานผลการ ดำเนินงาน ซึ่งข้อมูล มีความทันสมัย 2 และ มีการเทียบกับ เป้าหมาย ในระดับ ทุนหน่วยงาน	มีระบบที่มีการ รายงานผลการ ดำเนินงาน ซึ่งข้อมูล มีความทันสมัย 2 และ มีการเทียบกับ เป้าหมาย ในระดับ ทุนหน่วยงาน และระดับ ทุนหน่วยงานอื่น ที่ถ่ายทอด จาก หน่วยงาน ของทุน หน่วยงาน (ฝ่าย/บุคคล)	ระบบดังกล่าว มีการ ประเมินผลผลลัพธ์ และผลลัพธ์ แสดงว่าคณะกรรมการ บริหาร และ/หรือผู้บริหาร ทุน หน่วยงาน มีการใช้งาน ผ่าน ระบบ อย่างเต็มศักยภาพ	กองทุนฯ มีระบบที่มีการ รายงานผลการดำเนินงาน คือ ระบบ Cen-Project (ระบบแผนงานและ ระบบติดตาม)

ด้าน/ตัวชี้วัด		หน่วยวัด	น้ำหนัก (%)	ค่าเป้าหมายตัวชี้วัด					ผลการปฏิบัติงาน
ด้านที่ 5	ระบบบริหารทรัพยากรบุคคล			ระดับ 1	ระดับ 2	ระดับ 3	ระดับ 4	ระดับ 5	
ตัวชี้วัดที่ 5.2	การบริหารทรัพยากรบุคคล	ระดับ	5						
1)	การประเมินผลการทำงาน	ระดับ	30	มีการกำหนดตัวชี้วัดแต่อยู่ในช่วงทดลองและยังไม่ได้นำมาใช้จริง	กำหนดตัวชี้วัดในระดับผู้บริหารระดับสูงของหน่วยงาน และใช้ในการประเมินผลการปฏิบัติงาน	กำหนดตัวชี้วัดในระดับผู้บริหารระดับสูงของหน่วยงานและใช้ในการประเมินผลการทำงาน	การกำหนดตัวชี้วัดในบุคลากรทุกระดับของหน่วยงานและใช้ในการประเมินผลการปฏิบัติงาน	<ul style="list-style-type: none"> ผ่านระดับคะแนน 3 หรือ 4 ใช้ประโยชน์จากผลประเมินในการพิจารณาผลตอบแทน/เลื่อนขั้น/เลื่อนตำแหน่ง ใช้ประโยชน์จากผลประเมินในการพัฒนาบุคลากร 	กองทุนฯ มีการกำหนดตัวชี้วัดในบุคลากรทุกระดับของหน่วยงานและใช้ในการประเมินผลการปฏิบัติงาน
2)	การดำเนินงานตามแผนปฏิบัติการฯ ประจำปีบัญชี 2568	ระดับ	35	มีการดำเนินงานตามแผน ปฏิบัติการฯ ประจำปีบัญชี 2568 ได้ร้อยละ 80	มีการดำเนินงานตามแผน ปฏิบัติการฯ ประจำปีบัญชี 2568 ได้ร้อยละ 90	มีการดำเนินงานตามแผน ปฏิบัติการฯ ประจำปีบัญชี 2568 ได้ร้อยละ 100	มีการดำเนินงานตามแผนปฏิบัติการฯ ประจำปีบัญชี 2568 ได้ร้อยละ 100 โดยที่ผลการดำเนินงานตามแผนที่ต่ำกว่าเป้าหมายที่กำหนดไว้ครบถ้วน ทุกแผนปฏิบัติการฯ และ	<ul style="list-style-type: none"> มีการจัดทำรายงานตามแผนปฏิบัติการฯ ที่ครอบคลุม ถึงองค์ประกอบต่าง ๆ อย่างครบถ้วน ได้แก่ ปัจจัยสำเร็จ ปัญหา/อุปสรรค และข้อเสนอแนะ 	อยู่ระหว่างดำเนินการตามแผนปฏิบัติการฯ ประจำปีบัญชี 2568
3)	การจัดทำ/ทบทวนแผนการบริหารทรัพยากรบุคคล (ระยะยาว) และแผนปฏิบัติการฯ ประจำปีบัญชี 2569	ระดับ	35	ไม่มีการจัดทำ/ทบทวนแผน การบริหารทรัพยากรบุคคล (ระยะยาว) และแผน ปฏิบัติการฯ ประจำปีบัญชี 2569	จัดทำ/ทบทวนแผนการบริหารทรัพยากรบุคคล (ระยะยาว) ประจำปีบัญชี 2569 ได้แล้วเสร็จ ภายในปีบัญชี	จัดทำ/ทบทวนแผนการบริหารทรัพยากรบุคคล (ระยะยาว) ประจำปีบัญชี 2569 ได้แล้วเสร็จ ภายในปีบัญชี	จัดทำ/ทบทวนแผนการบริหารทรัพยากรบุคคล (ระยะยาว) และแผนปฏิบัติการฯ ประจำปีบัญชี 2569 ได้แล้วเสร็จ ภายในปีบัญชี และได้รับความเห็นชอบจากคณะกรรมการ	อยู่ระหว่างจัดทำ/ทบทวนแผนการบริหารทรัพยากรบุคคล (ระยะยาว) และแผนปฏิบัติการฯ ประจำปีบัญชี 2569	
ข้อสังเกต/ ข้อเสนอแนะ (ด้านที่ 5)	1) 2) 3)								

ด้าน/ตัวชี้วัด	ด้าน/ตัวชี้วัด	หน่วยวัด	น้ำหนัก (%)	ค่าเกณฑ์ตัววัด					ผลการปฏิบัติงาน
				ระดับ 1	ระดับ 2	ระดับ 3	ระดับ 4	ระดับ 5	
ด้านที่ 6	อื่น ๆ (การดำเนินงานของคณะกรรมการฯ)								
ตัวชี้วัดที่ 5.1	บทบาทคณะกรรมการบริหารทุนหมุนเวียน	ระดับ	5						
1)	การกำหนดทิศทางยุทธศาสตร์และเป้าประสงค์ที่สอดคล้องกับวัตถุประสงค์จัดตั้งและพันธกิจของทุนหมุนเวียน	ระดับ	15	คณะกรรมการบริหารทุนหมุนเวียนไม่มีการกำหนดทิศทางยุทธศาสตร์และเป้าประสงค์ของทุนหมุนเวียน	-	คณะกรรมการฯ รับทราบ และเห็นชอบทิศทางยุทธศาสตร์และเป้าประสงค์ที่ผู้บริหารทุนหมุนเวียนนำเสนอ	-	คณะกรรมการบริหารทุนหมุนเวียนพิจารณาให้ความเห็นชอบ ทิศทางยุทธศาสตร์ และเป้าประสงค์ที่ผู้บริหาร ทุนหมุนเวียนนำเสนอ โดยมีข้อสังเกต และข้อเสนอแนะ	อยู่ระหว่างทบทวนยุทธศาสตร์และเป้าประสงค์ในแผนปฏิบัติการ ระยะยาวเพื่อเสนอต่อคณะกรรมการพิจารณาให้ความเห็นชอบ
2)	การจัดให้มีหรือทบทวนแผนปฏิบัติการระยะยาว (3 - 5 ปี) และแผนปฏิบัติการ ประจำปี 2569 ที่มีคุณภาพและระบุองค์ประกอบสำคัญครบถ้วน	ระดับ	15	แผนปฏิบัติการระยะยาว (3 - 5 ปี) และ แผนปฏิบัติการ ประจำปี 2569 มีองค์ประกอบไม่ครบถ้วนสมบูรณ์	แผนปฏิบัติการระยะยาว (3 - 5 ปี) หรือ แผนปฏิบัติการ ประจำปี 2569 มีองค์ประกอบครบถ้วน	แผนปฏิบัติการระยะยาว (3 - 5 ปี) และ แผนปฏิบัติการ ประจำปี 2569 มีองค์ประกอบครบถ้วน	แผนปฏิบัติการระยะยาว (3 - 5 ปี) หรือ แผนปฏิบัติการ ประจำปี 2569 มีคุณภาพและสามารถนำไปใช้ได้จริงในทางปฏิบัติ	แผนปฏิบัติการ ระยะยาว (3 - 5 ปี) และ แผนปฏิบัติการ ประจำปี 2569 มีคุณภาพ และสามารถนำไปใช้ได้จริง ในทางปฏิบัติ	อยู่ระหว่างดำเนินการทบทวนแผนปฏิบัติการ ระยะยาว (3 - 5 ปี) และ แผนปฏิบัติการ ประจำปี 2569
3)	การติดตามระบบการบริหารจัดการที่สำคัญ และผลการปฏิบัติงานตามภารกิจของทุนหมุนเวียน	ระดับ	35	ติดตามผลการปฏิบัติงานที่สำคัญ เป็นรายไตรมาส จำนวน 4 ด้าน	ติดตามผลการปฏิบัติงานที่สำคัญ เป็นรายไตรมาส จำนวน 5 ด้าน	• ติดตามผลการปฏิบัติงานที่สำคัญ เป็นรายไตรมาส จำนวน 5 ด้าน • มอบข้อสังเกต/ข้อเสนอแนะ	• ติดตามผลการปฏิบัติงานที่สำคัญ เป็นรายไตรมาส จำนวน 5 ด้าน • มอบข้อสังเกต/ข้อเสนอแนะ	• ติดตามผลการปฏิบัติงานที่สำคัญ เป็นรายไตรมาส จำนวน 5 ด้าน • มอบข้อสังเกต/ข้อเสนอแนะ	จะดำเนินการจัดประชุมคณะกรรมการฯ เพื่อรายงานผลการปฏิบัติงานที่สำคัญ จำนวน 5 ด้าน
4)	การจัดให้มีระบบประเมินผลภายในทุนหมุนเวียน	ระดับ	20	มีการประเมินผลผู้บริหารทุนหมุนเวียนที่เป็นระบบ แต่ไม่มีหลักเกณฑ์ชัดเจนสอดคล้องและเชื่อมโยงกับหลักเกณฑ์และเป้าหมายระดับองค์กร	-	มีการประเมินผลผู้บริหารทุนหมุนเวียนที่เป็นระบบ โดยมีหลักเกณฑ์ชัดเจนสอดคล้องและเชื่อมโยงกับหลักเกณฑ์และเป้าหมายระดับองค์กร	-	มีการนำผลการประเมินผู้บริหารทุนหมุนเวียน ที่เป็นระบบ ไปใช้ประโยชน์ โดยการเชื่อมโยงกับระบบรางวัล	อยู่ระหว่างดำเนินการจัดทำแบบประเมินผลผู้บริหาร เพื่อเสนอคณะกรรมการฯ เห็นชอบ
ข้อสังเกต/ ข้อเสนอแนะ (ด้านที่ 5)	1) 2) 3)								

เรื่องที่ ๔.๑

ขอความเห็นชอบให้ตราพระราชกฤษฎีกา
กำหนดเขตสำรวจการจัดรูปที่ดิน ตามมาตรา ๑๑ (๔) และมาตรา ๓๒
แห่งพระราชบัญญัติจัดรูปที่ดินเพื่อเกษตรกรรม พ.ศ. ๒๕๕๘
จำนวน ๒ ท้องที่

ร่าง

พระราชกฤษฎีกา
กำหนดเขตสำรวจการจัดรูปที่ดิน
ในท้องที่ตำบลหนองหนองกะปุก และตำบลห้วยซ้อง
อำเภอบ้านลาด จังหวัดเพชรบุรี
พ.ศ.

พระบาทสมเด็จพระปรเมนทรรามาธิบดีศรีสินทรมหาวชิราลงกรณ
พระวชิรเกล้าเจ้าอยู่หัว
ให้ไว้ ณ วันที่.....พ.ศ.

พระบาทสมเด็จพระปรเมนทรรามาธิบดีศรีสินทรมหาวชิราลงกรณ พระวชิรเกล้าเจ้าอยู่หัว
มีพระบรมราชโองการโปรดเกล้าฯ ให้ประกาศว่า

โดยที่เป็นการสมควรกำหนดเขตสำรวจการจัดรูปที่ดิน ในท้องที่ตำบลหนองกะปุก
และตำบลห้วยซ้อง อำเภอบ้านลาด จังหวัดเพชรบุรี

อาศัยอำนาจตามความในมาตรา ๑๗๕ ของรัฐธรรมนูญแห่งราชอาณาจักรไทย และมาตรา
๓๒ วรรคหนึ่ง แห่งพระราชบัญญัติจัดรูปที่ดินเพื่อเกษตรกรรม พ.ศ. ๒๕๕๘ จึงทรงพระกรุณาโปรดเกล้าฯ
ให้ตราพระราชกฤษฎีกาขึ้นไว้ดังต่อไปนี้

มาตรา ๑ พระราชกฤษฎีกานี้เรียกว่า “พระราชกฤษฎีกากำหนดเขตสำรวจการจัดรูปที่ดิน
ในท้องที่ตำบลหนองกะปุก และตำบลห้วยซ้อง อำเภอบ้านลาด จังหวัดเพชรบุรี พ.ศ.”

มาตรา ๒ พระราชกฤษฎีกานี้ให้ใช้บังคับตั้งแต่วันถัดจากวันประกาศในราชกิจจานุเบกษา
เป็นต้นไป

มาตรา ๓ เขตสำรวจการจัดรูปที่ดินตามพระราชกฤษฎีกานี้ อยู่ในท้องที่ตำบลหนองกะปุก
และตำบลห้วยซ้อง อำเภอบ้านลาด จังหวัดเพชรบุรี ทั้งนี้ ภายในแนวเขตตามแผนที่ท้ายพระราชกฤษฎีกานี้

มาตรา ๔ ให้รัฐมนตรีว่าการกระทรวงเกษตรและสหกรณ์ รักษาการตามพระราชกฤษฎีกานี้

ผู้รับสนองพระบรมราชโองการ

.....
นายกรัฐมนตรี

ร่าง

พระราชกฤษฎีกา
กำหนดเขตสำรวจการจัดรูปที่ดิน
ในท้องที่ตำบลหลักเมือง ตำบลกมลาไสย ตำบลธัญญา ตำบลเจ้าท่า และตำบลดงลิง
อำเภอกมลาไสย จังหวัดกาฬสินธุ์
พ.ศ.

พระบาทสมเด็จพระปรเมนทรรามาธิบดีศรีสินทรมหาวชิราลงกรณ
พระวชิรเกล้าเจ้าอยู่หัว

ให้ไว้ ณ วันที่.....พ.ศ.

พระบาทสมเด็จพระปรเมนทรรามาธิบดีศรีสินทรมหาวชิราลงกรณ พระวชิรเกล้าเจ้าอยู่หัว
มีพระบรมราชโองการโปรดเกล้าฯ ให้ประกาศว่า

โดยที่เป็นการสมควรกำหนดเขตสำรวจการจัดรูปที่ดิน ในท้องที่ตำบลหลักเมือง
ตำบลกมลาไสย ตำบลธัญญา ตำบลเจ้าท่า และตำบลดงลิง อำเภอกมลาไสย จังหวัดกาฬสินธุ์

อาศัยอำนาจตามความในมาตรา ๑๗๕ ของรัฐธรรมนูญแห่งราชอาณาจักรไทย และมาตรา
๓๒ วรรคหนึ่ง แห่งพระราชบัญญัติจัดรูปที่ดินเพื่อเกษตรกรรม พ.ศ. ๒๕๕๘ จึงทรงพระกรุณาโปรดเกล้าฯ
ให้ตราพระราชกฤษฎีกาขึ้นไว้ดังต่อไปนี้

มาตรา ๑ พระราชกฤษฎีกานี้เรียกว่า “พระราชกฤษฎีกากำหนดเขตสำรวจการจัดรูปที่ดิน
ในท้องที่ตำบลหลักเมือง ตำบลกมลาไสย ตำบลธัญญา ตำบลเจ้าท่า และตำบลดงลิง อำเภอกมลาไสย
จังหวัดกาฬสินธุ์ พ.ศ.”

มาตรา ๒ พระราชกฤษฎีกานี้ให้ใช้บังคับตั้งแต่วันถัดจากวันประกาศในราชกิจจานุเบกษา
เป็นต้นไป

มาตรา ๓ เขตสำรวจการจัดรูปที่ดินตามพระราชกฤษฎีกานี้ อยู่ในท้องที่ตำบลหลักเมือง
ตำบลกมลาไสย ตำบลธัญญา ตำบลเจ้าท่า และตำบลดงลิง อำเภอกมลาไสย จังหวัดกาฬสินธุ์
ทั้งนี้ ภายในแนวเขตตามแผนที่ท้ายพระราชกฤษฎีกานี้

มาตรา ๔ ให้รัฐมนตรีว่าการกระทรวงเกษตรและสหกรณ์ รักษาการตามพระราชกฤษฎีกานี้

ผู้รับสนองพระบรมราชโองการ

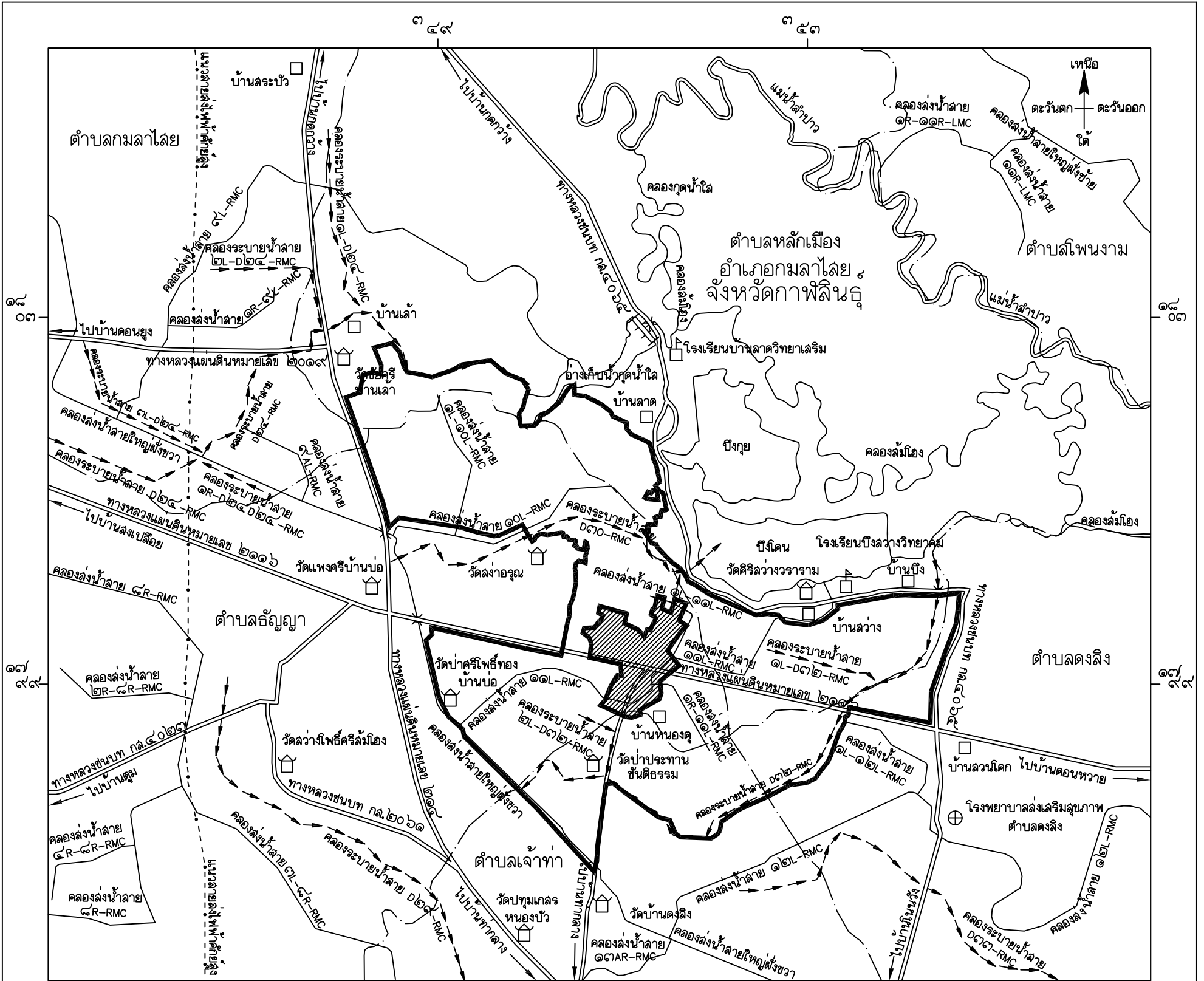
.....
นายกรัฐมนตรี

แผนที่ท้ายพระราชกฤษฎีกา
กำหนดเขตสำรวจการจัดรูปที่ดิน
ในท้องที่ตำบลหลักเมือง ตำบลกมลาไสย ตำบลธัญญา ตำบลเจ้าท่า และตำบลดงลิง
อำเภอกมลาไสย จังหวัดกาฬสินธุ์

พ.ศ.

มาตราส่วน ๑ : ๕๐,๐๐๐

๐ ๑ ๒ กิโลเมตร



เครื่องหมาย

- บริเวณที่กินออก
- แนวเขตสำรวจการจัดรูปที่ดิน
- เขตตำบล เขตองค์การบริหารส่วนตำบล
- แนวสายส่งไฟฟ้าค้ำยลึง
- ทางหลวง ถนน ซอย
- ละพาน
- แม่น้ำ คลอง ห้วย
- อ่างเก็บน้ำ หนอง บึง
- คลองลงน้ำ
- คลองระบายน้ำ
- เขื่อน
- โรงพยาบาล สถานีอนามัย
- หมู่บ้าน บ้าน
- มหาวิทยาลัย วิทยาลัย โรงเรียน
- วัด ศาลนถสถาน

(นายครายยุทธ ฐิติพิสัย)

ผู้อำนวยการส่วนวิศวกรรม

(นายลมชาย ลารลัสดีกุล)

ผู้เชี่ยวชาญด้านวิศวกรรมชลประทาน
(ด้านจัดรูปที่ดินเพื่อเกษตรกรรม)

(นายกิตติพร จวีลัฐ)

หัวหน้าสำนักงานจัดรูปที่ดินกลาง

เรื่องที่ ๔.๒

เห็นควรให้มีการจัดระบบน้ำเพื่อเกษตรกรรม
และประกาศกำหนดแนวเขตสำรวจการจัดระบบน้ำเพื่อเกษตรกรรม
ตามมาตรา ๑๑ (๓) และมาตรา ๑๙
แห่งพระราชบัญญัติจัดรูปที่ดินเพื่อเกษตรกรรม พ.ศ. ๒๕๕๘
จำนวน ๓ ท้องที่



ประกาศกระทรวงเกษตรและสหกรณ์
เรื่อง กำหนดเขตพื้นที่ตำบลดอยหล่อ อำเภอดอยหล่อ จังหวัดเชียงใหม่
เป็นแนวเขตสำรวจการจัดระบบน้ำเพื่อเกษตรกรรม
พ.ศ.

ด้วยคณะกรรมการจัดรูปที่ดินกลาง ในการประชุมครั้งที่ .../..... เมื่อวันที่ .../...../.....
เห็นสมควรให้มีการจัดระบบน้ำเพื่อเกษตรกรรม ในเขตท้องที่ตำบลดอยหล่อ อำเภอดอยหล่อ จังหวัดเชียงใหม่
พื้นที่ดำเนินการประมาณ ๕,๔๒๗ ไร่

อาศัยอำนาจตามความในมาตรา ๑๙ แห่งพระราชบัญญัติจัดรูปที่ดินเพื่อเกษตรกรรม พ.ศ. ๒๕๕๘
รัฐมนตรีว่าการกระทรวงเกษตรและสหกรณ์ จึงออกประกาศไว้ ดังนี้

ให้พื้นที่ในเขตท้องที่ตำบลดอยหล่อ อำเภอดอยหล่อ จังหวัดเชียงใหม่ ภายในแนวเขต
ตามแผนที่สังเขปท้ายประกาศนี้ เป็นเขตสำรวจการจัดระบบน้ำเพื่อเกษตรกรรม

ประกาศ ณ วันที่

พ.ศ.

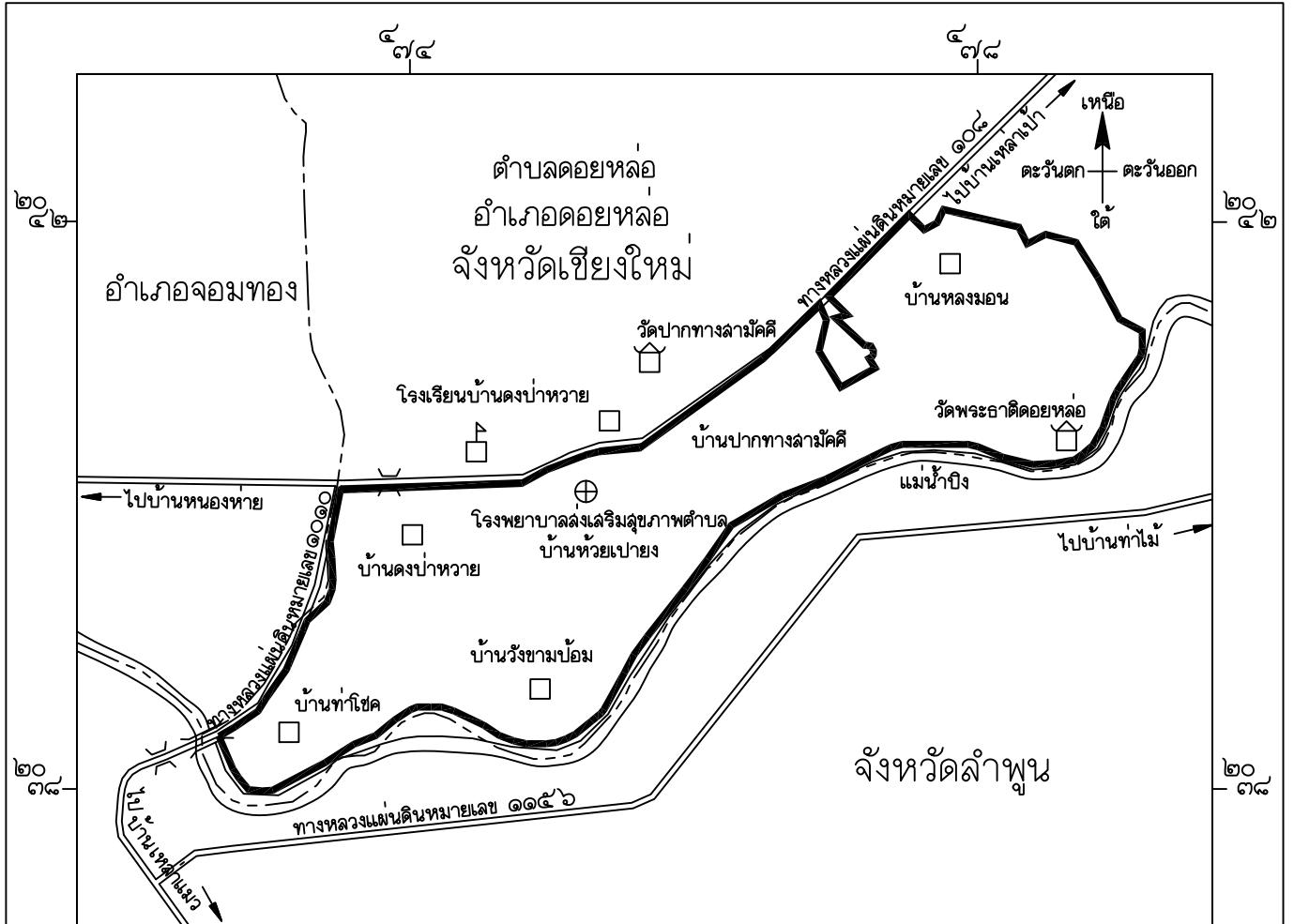
รัฐมนตรีว่าการกระทรวงเกษตรและสหกรณ์

แผนที่ผังเขตแสดงเขตท้องที่ตำบลดอยหล่อ อำเภอดอยหล่อ จังหวัดเชียงใหม่
กำหนดแนวเขตสำรวจการจัดระบบน้ำเพื่อเกษตรกรรม
แนบท้ายประกาศกระทรวงเกษตรและสหกรณ์

ฉบับลงวันที่

มาตราส่วน ๑ : ๕๐,๐๐๐

๐ ๑ ๒ กิโลเมตร



เครื่องหมาย

- แนวเขตสำรวจการจัดระบบน้ำเพื่อเกษตรกรรม
- เขตจังหวัด
- เขตอำเภอ เขตกิ่งอำเภอ
- ทางหลวง ถนน ซอย
- ละพาน
- แม่น้ำ คลอง ห้วย
- โรงพยาบาล สถานีอนามัย
- หมู่บ้าน บ้าน
- มหาวิทยาลัย วิทยาลัย โรงเรียน
- วัด ศาลนสถาน

.....
(นายครายุทธ ฐิติพย์)
ผู้อำนวยการส่วนวิศวกรรม

.....
(นายสมชาย สารลลิตกุล)
ผู้เชี่ยวชาญด้านวิศวกรรมชลประทาน
(ด้านจัดรูปที่ดินเพื่อเกษตรกรรม)

.....
(นายกิตติพร ฉวีสุข)
หัวหน้าสำนักงานจัดรูปที่ดินกลาง



ประกาศกระทรวงเกษตรและสหกรณ์
เรื่อง กำหนดเขตพื้นที่ตำบลน้ำแพร่ อำเภอพร้าว จังหวัดเชียงใหม่
เป็นแนวเขตสำรวจการจัดระบบน้ำเพื่อเกษตรกรรม
พ.ศ.

ด้วยคณะกรรมการจัดรูปที่ดินกลาง ในการประชุมครั้งที่ .../..... เมื่อวันที่ .../...../.... เห็นสมควรให้มีการจัดระบบน้ำเพื่อเกษตรกรรม ในเขตท้องที่ตำบลน้ำแพร่ อำเภอพร้าว จังหวัดเชียงใหม่ พื้นที่ดำเนินการประมาณ ๓,๐๔๓ ไร่

อาศัยอำนาจตามความในมาตรา ๑๘ แห่งพระราชบัญญัติจัดรูปที่ดินเพื่อเกษตรกรรม พ.ศ. ๒๕๕๘ รัฐมนตรีว่าการกระทรวงเกษตรและสหกรณ์ จึงออกประกาศไว้ ดังนี้

ให้พื้นที่ในเขตท้องที่ตำบลน้ำแพร่ อำเภอพร้าว จังหวัดเชียงใหม่ ภายในแนวเขตตามแผนที่สังเขปท้ายประกาศนี้ เป็นเขตสำรวจการจัดระบบน้ำเพื่อเกษตรกรรม

ประกาศ ณ วันที่

พ.ศ.

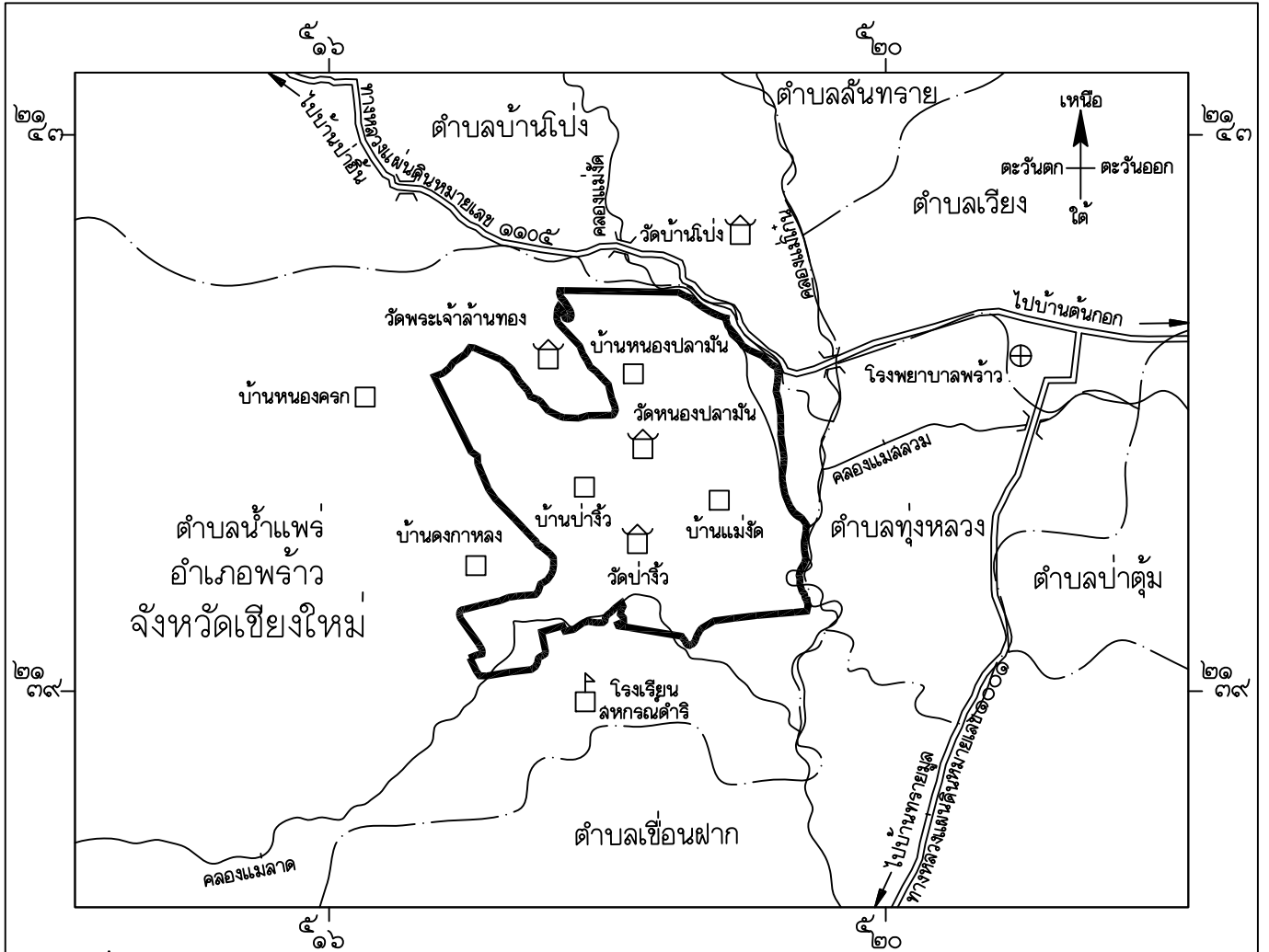
รัฐมนตรีว่าการกระทรวงเกษตรและสหกรณ์

แผนที่ผังเขตแสดงเขตท้องที่ตำบลน้ำแพระ อำเภอพร้าว จังหวัดเชียงใหม่
กำหนดแนวเขตสำรวจการจัดระบบน้ำเพื่อเกษตรกรรม
แนบท้ายประกาศกระทรวงเกษตรและสหกรณ์

ฉบับลงวันที่

มาตราส่วน ๑ : ๕๐,๐๐๐

๐ ๑ ๒ กิโลเมตร



เครื่องหมาย

- | | | | |
|--|--|--|----------------------------------|
| | แนวเขตสำรวจการจัดระบบน้ำเพื่อเกษตรกรรม | | (นายครายยุทธ ฐกัญญา) |
| | เขตตำบล เขตองค์การบริหารส่วนตำบล | | ผู้อำนวยการส่วนวิศวกรรม |
| | ทางหลวง ถนน ซอย | | (นายสมชาย ลารลี้ลดีกุล) |
| | สะพาน | | ผู้เชี่ยวชาญด้านวิศวกรรมชลประทาน |
| | แม่น้ำ คลอง ห้วย | | (ด้านจัดรูปที่ดินเพื่อเกษตรกรรม) |
| | โรงพยาบาล สถานีอนามัย | | (นายกิตติพร ฉวีสุข) |
| | หมู่บ้าน บ้าน | | หัวหน้าสำนักงานจัดรูปที่ดินกลาง |
| | มหาวิทยาลัย วิทยาลัย โรงเรียน | | |
| | วัด ศาลาพักผ่อน | | |

ร่าง

ประกาศกระทรวงเกษตรและสหกรณ์
เรื่อง กำหนดเขตท้องที่ตำบลนาทราย ตำบลนาเคียน ตำบลปากพูน ตำบลท่าวัง
ตำบลโพธิ์เสด็จ ตำบลไชยมนตรี ตำบลมะม่วงสองต้น และตำบลกำแพงเขา
อำเภอเมืองนครศรีธรรมราช จังหวัดนครศรีธรรมราช
เป็นแนวเขตสำรวจการจัดระบบน้ำเพื่อเกษตรกรรม
พ.ศ.

ด้วยคณะกรรมการจัดรูปที่ดินกลาง ในการประชุม ครั้งที่.../..... เมื่อวันที่
เห็นสมควรให้มีการจัดระบบน้ำเพื่อเกษตรกรรม ในเขตท้องที่ตำบลนาทราย ตำบลนาเคียน ตำบลปากพูน
ตำบลท่าวัง ตำบลโพธิ์เสด็จ ตำบลไชยมนตรี ตำบลมะม่วงสองต้น และตำบลกำแพงเขา อำเภอเมือง
นครศรีธรรมราช จังหวัดนครศรีธรรมราช พื้นที่ดำเนินการประมาณ ๔๑,๐๓๕ ไร่

อาศัยอำนาจตามความในมาตรา ๑๙ แห่งพระราชบัญญัติจัดรูปที่ดินเพื่อเกษตรกรรม พ.ศ. ๒๕๕๘
รัฐมนตรีว่าการกระทรวงเกษตรและสหกรณ์ จึงออกประกาศไว้ ดังนี้

ให้พื้นที่ในเขตท้องที่ตำบลนาทราย ตำบลนาเคียน ตำบลปากพูน ตำบลท่าวัง ตำบลโพธิ์เสด็จ
ตำบลไชยมนตรี ตำบลมะม่วงสองต้น และตำบลกำแพงเขา อำเภอเมืองนครศรีธรรมราช จังหวัด
นครศรีธรรมราช ภายในแนวเขตตามแผนที่ส่งเขปท้ายประกาศนี้ เป็นเขตสำรวจการจัดระบบน้ำเพื่อ
เกษตรกรรม

ประกาศ ณ วันที่ พ.ศ.

ร้อยเอก

(ธรรมนัส พรหมเผ่า)

รัฐมนตรีว่าการกระทรวงเกษตรและสหกรณ์

แผนที่สังเขปแสดงเขตท้องที่ตำบลนาทราย ตำบลนาเคียน ตำบลปากพูน ตำบลท่าวีง ตำบลโพธิ์ไฉดิ่ง ตำบลไชยมนตรี ตำบลมะม่วงลอนตัน และตำบลกำแพงเขา อำเภอเมืองนครศรีธรรมราช จังหวัดนครศรีธรรมราช

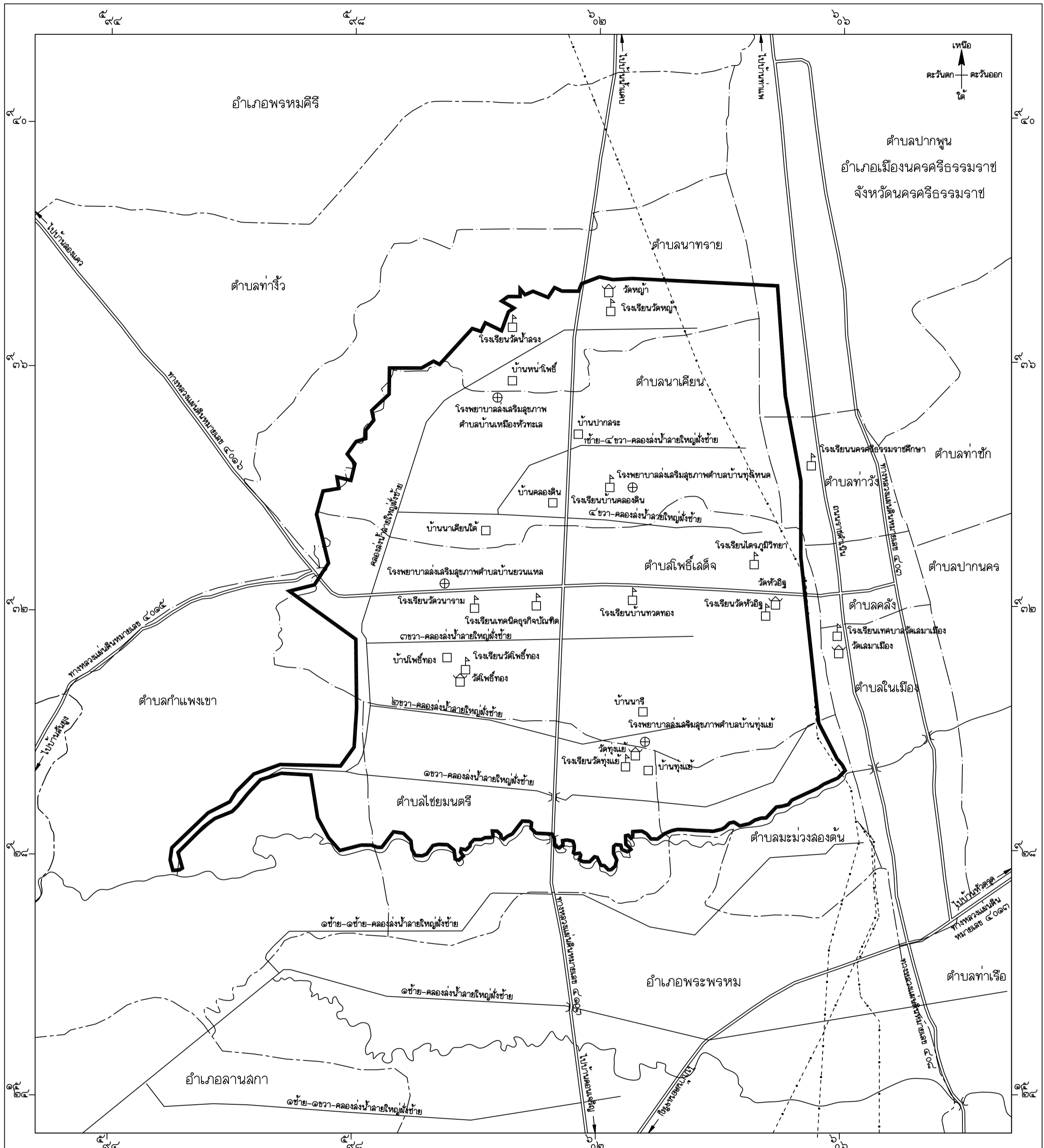
กำหนดแนวเขตสำรวจการจัดระบบน้ำเพื่อเกษตรกรรม

แนบท้ายประกาศกระทรวงเกษตรและสหกรณ์

ฉบับลงวันที่

มาตราส่วน ๑ : ๕๐,๐๐๐

๐ ๑ ๒ กิโลเมตร



เครื่องหมาย

- (thick line) แนวเขตสำรวจการจัดระบบน้ำเพื่อเกษตรกรรม
- (dashed line) เขตอำเภอ เขตกิ่งอำเภอ
- (thin solid line) เขตตำบล เขตองค์การบริหารส่วนตำบล
- (dotted line) แนวสายส่งไฟฟ้าคยสูง
- (double line) ทางหลวง ถนน ซอย
- (wavy line) ละพาน
- (wavy line) แม่น้ำ คลอง ห้วย
- (line with dots) คลองส่งน้ำ
- ⊕ โรงพยาบาล สถานีอนามัย
- หมู่บ้าน บ้าน
- ▢ มหาวิทยาลัย วิทยาลัย โรงเรียน
- ☛ วัด ศาลนถสถาน

(นายคชายุทธ ฐทิพย์)
ผู้อำนวยการส่วนวิศวกรรม

(นายลมชาย ลารสดีกุล)
ผู้เชี่ยวชาญด้านวิศวกรรมชลประทาน
(ด้านจัดรูปที่ดินเพื่อเกษตรกรรม)

(นายกิตติพร จวีลย์)
หัวหน้าสำนักงานจัดรูปที่ดินกลาง

เรื่องที่ ๔.๓

ขอความเห็นชอบประกาศเขตโครงการจัดรูปที่ดิน ตามมาตรา ๓๙
แห่งพระราชบัญญัติจัดรูปที่ดินเพื่อเกษตรกรรม พ.ศ. ๒๕๕๘
จำนวน ๑ ท้องที่



พระราชกฤษฎีกา

กำหนดเขตสำรวจการจัดรูปที่ดิน
ในท้องที่ตำบลดงลิง และตำบลเจ้าท่า
อำเภออมลาลัย จังหวัดกาฬสินธุ์ (ฉบับที่ ๒)
พ.ศ. ๒๕๖๕

พระบาทสมเด็จพระปรเมนทรรามาธิบดีศรีสินทรมหาวชิราลงกรณ

พระวชิรเกล้าเจ้าอยู่หัว

ให้ไว้ ณ วันที่ ๑๑ ตุลาคม พ.ศ. ๒๕๖๕
เป็นปีที่ ๗ ในรัชกาลปัจจุบัน

พระบาทสมเด็จพระปรเมนทรรามาธิบดีศรีสินทรมหาวชิราลงกรณ พระวชิรเกล้าเจ้าอยู่หัว
มีพระบรมราชโองการโปรดเกล้าฯ ให้ประกาศว่า

โดยที่เป็นการสมควรกำหนดเขตสำรวจการจัดรูปที่ดิน ในท้องที่ตำบลดงลิง และตำบลเจ้าท่า
อำเภออมลาลัย จังหวัดกาฬสินธุ์

อาศัยอำนาจตามความในมาตรา ๑๗๕ ของรัฐธรรมนูญแห่งราชอาณาจักรไทย
และมาตรา ๓๒ วรรคหนึ่ง แห่งพระราชบัญญัติจัดรูปที่ดินเพื่อเกษตรกรรม พ.ศ. ๒๕๕๘ จึงทรง
พระกรุณาโปรดเกล้าฯ ให้ตราพระราชกฤษฎีกาขึ้นไว้ ดังต่อไปนี้

มาตรา ๑ พระราชกฤษฎีกานี้เรียกว่า “พระราชกฤษฎีกากำหนดเขตสำรวจการจัดรูปที่ดิน
ในท้องที่ตำบลดงลิง และตำบลเจ้าท่า อำเภออมลาลัย จังหวัดกาฬสินธุ์ (ฉบับที่ ๒) พ.ศ. ๒๕๖๕”

สำเนาถูกต้อง

(นางสาวปิยะธิดา สุทธิอาจ)
นิติกรปฏิบัติการ

มาตรา ๒ พระราชกฤษฎีกานี้ให้ใช้บังคับตั้งแต่วันถัดจากวันประกาศในราชกิจจานุเบกษา เป็นต้นไป

มาตรา ๓ เขตสำรวจการจัดรูปที่ดินตามพระราชกฤษฎีกานี้ อยู่ในท้องที่ตำบลดงลิง และ ตำบลเจ้าท่า อำเภอกมลาไสย จังหวัดกาฬสินธุ์ ทั้งนี้ ภายในแนวเขตตามแผนที่ท้ายพระราชกฤษฎีกานี้

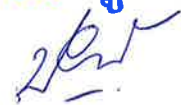
มาตรา ๔ ให้รัฐมนตรีว่าการกระทรวงเกษตรและสหกรณ์และรัฐมนตรีว่าการกระทรวงมหาดไทยรักษาการตามพระราชกฤษฎีกานี้

ผู้รับสนองพระบรมราชโองการ

พลเอก ประยุทธ์ จันทร์โอชา

นายกรัฐมนตรี

สำเนาถูกต้อง



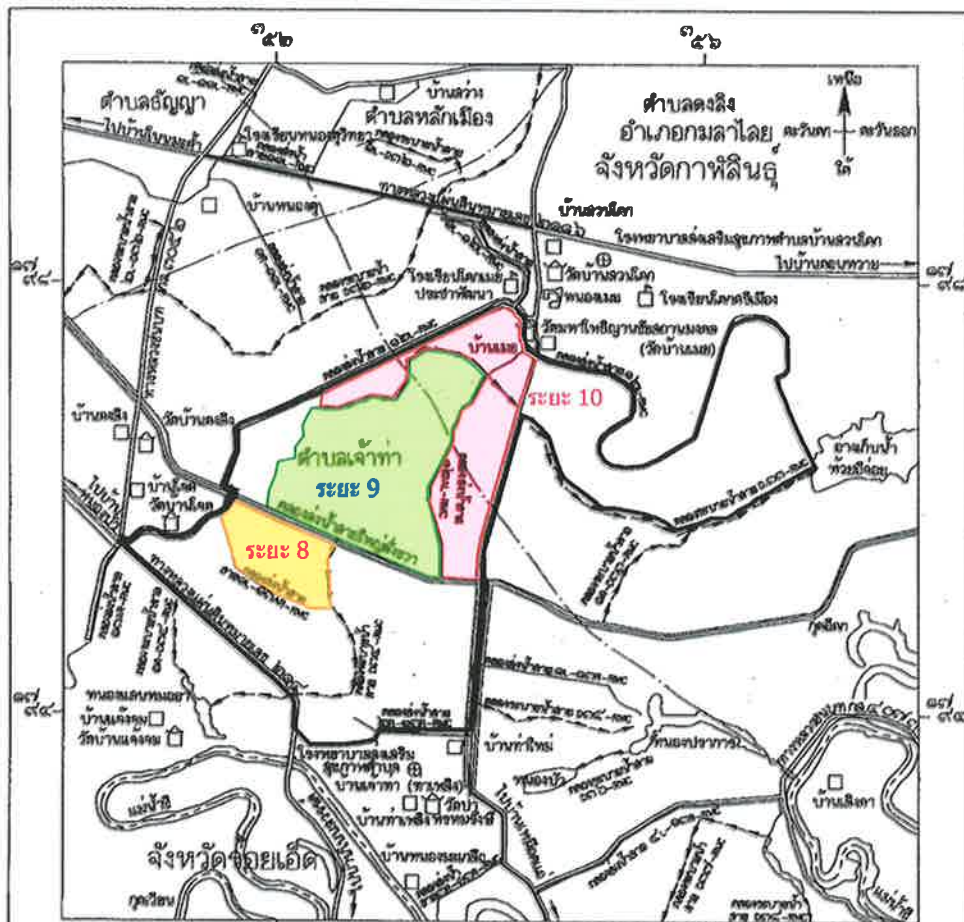
(นางสาวปิยะธิดา สุทธิอาจ)
นิติกรปฏิบัติการ

แผนที่ท้ายพระราชกฤษฎีกา
กำหนดเขตสำรวจการจัดรูปที่ดิน
ในท้องที่ตำบลดงสิงห์ และตำบลเจ้าท่า อำเภออมลาคู จังหวัดกาฬสินธุ์ (ฉบับที่ ๒)

พ.ศ. ๒๕๖๕

มาตราส่วน ๑ : ๕๐,๐๐๐

๐ ๐ ๒ กิโลเมตร



เครื่องหมาย

- แนวเขตสำรวจการจัดรูปที่ดิน
- เขตจังหวัด
- เขตตำบล เขตองค์การบริหารส่วนตำบล
- ทางหลวง ถนน ซอย
- สะพาน
- แม่น้ำ คลอง ท้าย
- อ่างเก็บน้ำ ท้อง ปิง
- คลองส่งน้ำ
- คลองระบายน้ำ
- โรงพยาบาล สถานีอนามัย
- หมู่บ้าน บ้าน
- มหาวิทยาลัย วิทยาลัย โรงเรียน
- วัด ศาสนสถาน

(นายชัยชุด อจจรมนิตกุล)
ผู้อำนวยการส่วนวิศวกรรม

(นายกิตติธร จวีจุฑ)
ผู้เชี่ยวชาญด้านวิศวกรรมชลประทาน
(ด้านจัดรูปที่ดินเพื่อเกษตรกรรม)

(นายวิรัตน์ อัญชานิชย์)
หัวหน้าสำนักงานจัดรูปที่ดินกลาง

ถ้าเนาถูกต้อง

(นางสาวปิยะธิดา สุทธิฉาน)
นิติกรปฏิบัติการ

หมายเหตุ แผนที่บริเวณนี้อยู่ในแผนที่ลำดับชุด L ๙๗๐๘ ระหว่าง ๕๙๙๑ และ ๕๙๙๑ IV

หมายเหตุ :- เหตุผลในการประกาศใช้พระราชกฤษฎีกาฉบับนี้ คือ เนื่องจากคณะกรรมการจัดรูปที่ดินกลาง เห็นสมควรกำหนดให้พื้นที่ที่ทำเกษตรกรรม ในท้องที่ตำบลดงสิง และตำบลเจ้าท่า อำเภออมลาคไสย จังหวัดกาฬสินธุ์ เป็นเขตโครงการจัดรูปที่ดิน สมควรกำหนดเขตสำรวจการจัดรูปที่ดินในท้องที่ดังกล่าว เพื่อให้พนักงานเจ้าหน้าที่หรือผู้ซึ่งปฏิบัติงานร่วมกับพนักงานเจ้าหน้าที่มีอำนาจเข้าไปทำการสำรวจพื้นที่ที่จะจัดทำเป็นโครงการจัดรูปที่ดิน จึงจำเป็นต้องตราพระราชกฤษฎีกานี้

สำเนาถูกต้อง



(นางสาวปิยะธิดา สุทธิอาจ)
นิติกรปฏิบัติการ



ประกาศคณะกรรมการจัดรูปที่ดินกลาง
เรื่อง กำหนดให้ท้องที่ตำบลดงลิง และตำบลเจ้าท่า อำเภอกมลาไสย จังหวัดกาฬสินธุ์
เป็นเขตโครงการจัดรูปที่ดิน
พ.ศ.

ด้วยคณะกรรมการจัดรูปที่ดินกลาง ในการประชุม ครั้งที่ เมื่อวันที่
มีมติเห็นชอบประกาศให้ท้องที่ตำบลดงลิง และตำบลเจ้าท่า อำเภอกมลาไสย จังหวัดกาฬสินธุ์
เป็นเขตโครงการจัดรูปที่ดินซึ่งคณะกรรมการจัดรูปที่ดินจังหวัดกาฬสินธุ์ ในการประชุมครั้งที่ ๑/๒๕๖๘
เมื่อวันที่ ๒๔ มิถุนายน ๒๕๖๘ เห็นชอบแผนผังโครงการจัดรูปที่ดินในท้องที่ดังกล่าวแล้ว

อาศัยอำนาจตามความในมาตรา ๓๙ แห่งพระราชบัญญัติจัดรูปที่ดินเพื่อเกษตรกรรม
พ.ศ. ๒๕๕๘ คณะกรรมการจัดรูปที่ดินกลาง จึงออกประกาศไว้ดังนี้

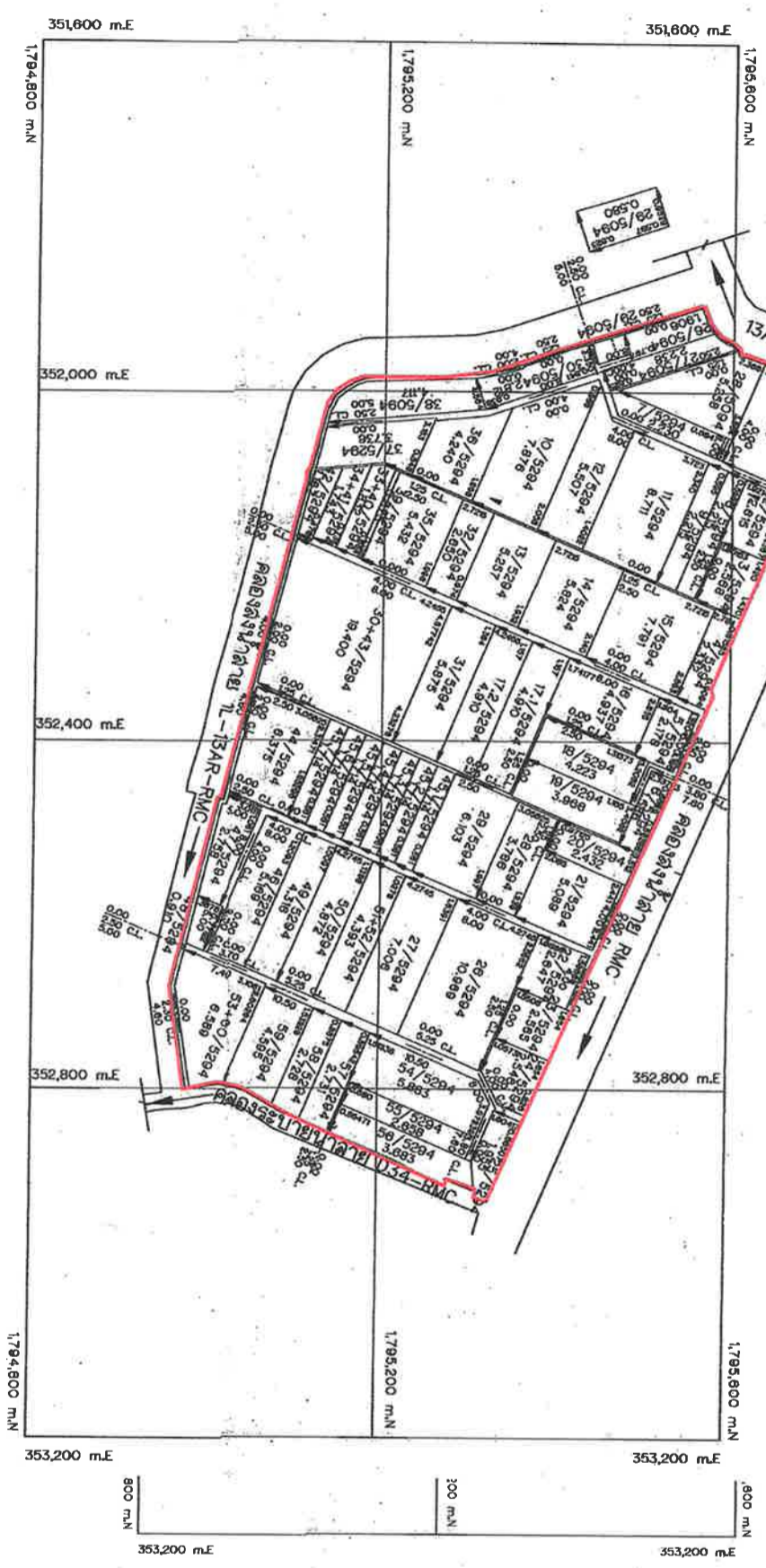
ให้พื้นที่ในเขตท้องที่ตำบลดงลิง และตำบลเจ้าท่า อำเภอกมลาไสย จังหวัดกาฬสินธุ์
ภายในแนวเขตตามแผนผังโครงการจัดรูปที่ดินท้ายประกาศนี้ เป็นเขตโครงการจัดรูปที่ดิน

ประกาศ ณ วันที่

พ.ศ.

()

รัฐมนตรีว่าการกระทรวงเกษตรและสหกรณ์
ประธานคณะกรรมการจัดรูปที่ดินกลาง

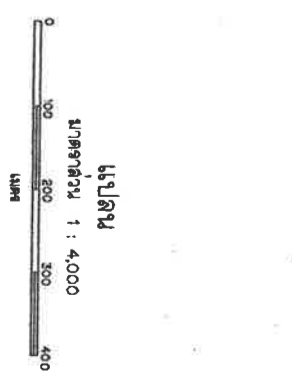


แผนผังโครงการจัดรูปที่ดิน	
ในพื้นที่โครงการสร้างและปรับปรุงรักษาป่า	
ตำบลเจ้าฟ้า อำเภอกมลาไสย จังหวัดกาฬสินธุ์	คณะกรรมการจัดรูปที่ดินกลาง
เห็นชอบในการประชุมครั้งที่ 1/2568	เห็นชอบในการประชุมครั้งที่.....
เมื่อวันที่ 24/ 6/ 2568	เมื่อวันที่.....
สัญลักษณ์	แผ่นที่ 1/4
[Red Line]	เขตโครงการจัดรูปที่ดิน

สัญลักษณ์

[Red Line]	เขตโครงการจัดรูปที่ดิน
[Dotted Area]	พื้นที่ว่างที่โครงการจะสร้างถนนและสาธารณูปโภค
[Green Area]	พื้นที่ว่าง
[Blue Area]	พื้นที่ว่าง
[Yellow Area]	พื้นที่ว่าง

หมายเหตุ
 1. เขตโครงการจัดรูปที่ดินจะดำเนินการปรับปรุงรักษาป่า
 2. ส่วนที่ว่างที่โครงการจะสร้างถนนและสาธารณูปโภคเป็นของพื้นที่โครงการ
แนบประกอบ
 1. แผนที่แสดงพื้นที่โครงการจัดรูปที่ดิน.....แบบทาบเลข ฉ.ร.บ.13-670205



ชื่อพื้นที่	ตำบลเจ้าฟ้า	อำเภอ	กมลาไสย	จังหวัด	กาฬสินธุ์
เลขที่	1/4	เลขที่	1/4	เลขที่	1/4
ชื่อโครงการ	โครงการจัดรูปที่ดินและปรับปรุงรักษาป่า				
เลขที่โครงการ	1/2568				
วันที่	24/6/2568				
ชื่อผู้จัดทำ	[Signature]				
ตำแหน่ง	[Signature]				
ชื่อหน่วยงาน	กรมที่ดิน				
เลขที่	ฉ.ร.บ.13-670205				

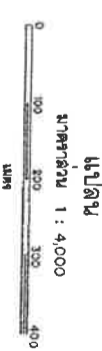
โครงการจัดรูปที่ดินจังหวัดกาฬสินธุ์	
ตำบลเจ้าฟ้า อำเภอกมลาไสย จังหวัดกาฬสินธุ์	
พื้นที่โครงการจัดรูปที่ดินและปรับปรุงรักษาป่า ระยะเวลา 8	
คลองเจ้าฟ้า RMC	
แบบแสดงแผนผังโครงการจัดรูปที่ดิน	หรือจัดรูปที่ดิน
[Red Line]	[Red Line]
[Dotted Area]	[Dotted Area]
[Green Area]	[Green Area]
[Blue Area]	[Blue Area]
[Yellow Area]	[Yellow Area]
[White Area]	[White Area]



แบบผังโครงการจัดรูปที่ดิน
ในพื้นที่โครงการพัฒนาและขยายธุรกิจสาขา
ด้านคลังสินค้าและท่าอากาศยานนานาชาติ
คณะกรรมการจัดรูปที่ดินจังหวัด
เพื่อขอใบการแบ่งขุมทรัพย์ 1/2568
เมื่อวันที่ 24/6/2568
เลขที่การจัดรูปที่ดิน
พื้นที่ 2/4

ชื่อ	ตำแหน่ง	ตำแหน่ง	ชื่อ	ตำแหน่ง	ตำแหน่ง


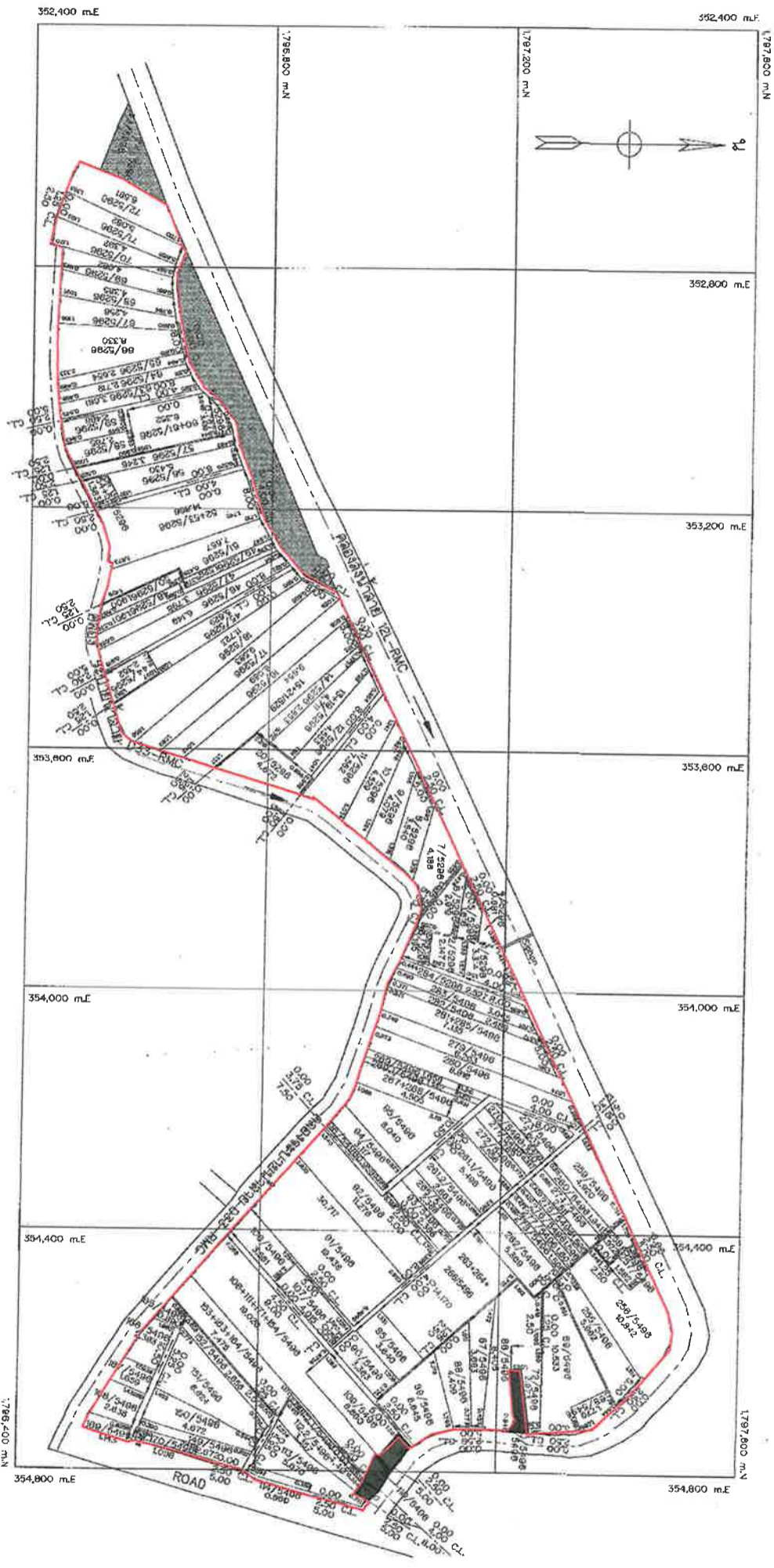
กรมการที่ดิน
โครงการจัดรูปที่ดินจังหวัดภาคใต้
ด้านคลังสินค้าและท่าอากาศยานนานาชาติ
พื้นที่โครงการพัฒนาและขยายธุรกิจสาขา
คณะกรรมการจัดรูปที่ดิน
แสดงที่ด้วย BMC



- หมายเหตุ**
1. รายละเอียดพื้นที่ในผังโครงการจัดรูปที่ดิน
 2. ความกว้างของถนนและระยะห่างระหว่างถนนเป็นไปตามผังโครงการจัดรูปที่ดิน
- แบบประกอบ**
1. แบบแสดงผังโครงการจัดรูปที่ดิน
 2. แบบแสดงผังโครงการจัดรูปที่ดิน

สัญลักษณ์


พื้นที่ว่าง	0.00
แบบแสดงผังโครงการจัดรูปที่ดิน	0.00 C.L.
ความกว้างของถนนและระยะห่างระหว่างถนน	12.00
ระยะห่างที่ดิน	12.00
พื้นที่ว่าง	0.00
พื้นที่ว่าง	0.00
พื้นที่ว่าง	0.00



- หมายเหตุ**
1. รายละเอียดของที่ดินในรูปนี้จัดทำขึ้นโดย
 2. ความกว้างของถนนและระยะระหว่างอาคารจะแสดงเป็นแบบร่างในตำแหน่งเท่านั้น

แบบแปลน

1. แบบแสดงผังแปลงที่ดินและรูปที่ดิน (S.D.) แบบแปลน ฉ.ร.บ. 13-660109



แบบผังโครงการที่ดิน	
ในที่ดินโครงการบ้านจัดสรร	
ที่ตั้งโครงการ	ถนนสุขุมวิท แขวงคลองเตย เขตวัฒนา กรุงเทพฯ
ชื่อโครงการ	โครงการบ้านจัดสรร
วันที่ออกใบอนุญาต	วันที่ 24/ 6/ 2568
เลขที่ใบอนุญาต	ฉ.ร.บ. 13-660109
ชื่อผู้รับใบอนุญาต	นาย 4/4

กรมที่ดิน

โครงการที่ดินในผังโครงการ

ผังแสดงแปลงที่ดินและรูปที่ดิน

พื้นที่โครงการบ้านจัดสรร

เลขที่โครงการ 13-660109

นาย	นาย	นาย	นาย
นาย	นาย	นาย	นาย
นาย	นาย	นาย	นาย
นาย	นาย	นาย	นาย

นาย 4/4

บัญชีรายชื่อเจ้าของที่ดินแนบท้ายประกาศคณะกรรมการจัดรูปที่ดินกลาง
เรื่อง กำหนดให้ท้องที่ตำบลเจ้าท่า อำเภอกมลาไสย จังหวัดกาฬสินธุ์ เป็นเขตโครงการจัดรูปที่ดิน พ.ศ.๒๕๖๘
แผนผัง (ระยะ ๘) แผ่นที่ ๑/๔

บัญชีรายชื่อเจ้าของที่ดินแบบท้ายประกาศคณะกรรมการจัดรูปที่ดินกลาง
เรื่อง กำหนดให้ห้องที่ตำบลเจ้าฟ้า อำเภอกลาไศย จังหวัดกาฬสินธุ์ เป็นเขตโครงการจัดรูปที่ดิน พ.ศ.๒๕๖๘ (ระยะ ๘)

ลำดับที่	ชื่อ-สกุล	ที่ค้ำอยู่					ที่ดินตั้งอยู่					หมายเลขแปลงจัดรูปที่ดิน	หมายเลขเขต
		เลขที่	หมู่	ตำบล	อำเภอ	จังหวัด	หมู่ที่	ตำบล	อำเภอ	จังหวัด			
๑	นางสาวดวงกมลภกร ยัมพนนท์	๑๑๙	๑๖	เจ้าฟ้า	กลาไศย	กาฬสินธุ์	๑๖	เจ้าฟ้า	กลาไศย	กาฬสินธุ์	๑/๕๒๙๔		
๒	นางจ๋านเมียง จงใจภักดิ์	๒๗	๑๐	เจ้าฟ้า	กลาไศย	กาฬสินธุ์	๑๖	เจ้าฟ้า	กลาไศย	กาฬสินธุ์	๒/๕๒๙๔		
๓	นายสงัด น่วมลตรี	๓๐	๑๐	เจ้าฟ้า	กลาไศย	กาฬสินธุ์	๑๖	เจ้าฟ้า	กลาไศย	กาฬสินธุ์	๓/๕๒๙๔		
๔	นางสุดใจ ศรีพงษ์พันธ์	๑๗๙	๑๐	เจ้าฟ้า	กลาไศย	กาฬสินธุ์	๑๖	เจ้าฟ้า	กลาไศย	กาฬสินธุ์	๔/๕๒๙๔		
๕	นางบุญเรือน แสงจันทร์	๑๖	๑๐	เจ้าฟ้า	กลาไศย	กาฬสินธุ์	๑๖	เจ้าฟ้า	กลาไศย	กาฬสินธุ์	๕/๕๒๙๔		
๖	นางเสถียร วันประภา	๑๕๐	๑๖	เจ้าฟ้า	กลาไศย	กาฬสินธุ์	๑๖	เจ้าฟ้า	กลาไศย	กาฬสินธุ์	๖/๕๒๙๔		
๗	นายถาวรบุญ ศรีพงษ์พิสิศ	๑๒๗	๗	เจ้าฟ้า	กลาไศย	กาฬสินธุ์	๑๖	เจ้าฟ้า	กลาไศย	กาฬสินธุ์	๗/๕๒๙๔		
๘	นายอุทัย ศรีพงษ์พิสิศ	๑๓๗	๑๓	เจ้าฟ้า	กลาไศย	กาฬสินธุ์	๑๖	เจ้าฟ้า	กลาไศย	กาฬสินธุ์	๘/๕๒๙๔		
๙	นางฉวีวรรณ ระดาฤทธิ์	๘๐	๑๖	เจ้าฟ้า	กลาไศย	กาฬสินธุ์	๑๖	เจ้าฟ้า	กลาไศย	กาฬสินธุ์	๙/๕๒๙๔		
๑๐	นางคำทนม เต็มวง	๓	๑๐	เจ้าฟ้า	กลาไศย	กาฬสินธุ์	๑๖	เจ้าฟ้า	กลาไศย	กาฬสินธุ์	๑๐/๕๒๙๔		
๑๑	นางฉวีวรรณ ระดาฤทธิ์	๘๐	๑๖	เจ้าฟ้า	กลาไศย	กาฬสินธุ์	๑๖	เจ้าฟ้า	กลาไศย	กาฬสินธุ์	๑๑/๕๒๙๔		
๑๒	นางบุญเรือน แสงจันทร์	๑๖	๑๐	เจ้าฟ้า	กลาไศย	กาฬสินธุ์	๑๖	เจ้าฟ้า	กลาไศย	กาฬสินธุ์	๑๒/๕๒๙๔		
๑๓	๒.นางสาวอรสิลา อุณหนันทน์	๑๓๐	๑๐	เจ้าฟ้า	กลาไศย	กาฬสินธุ์	๑๖	เจ้าฟ้า	กลาไศย	กาฬสินธุ์	๑๓/๕๒๙๔		
๑๔	นางเสถียร วันประภา	๑๕๐	๑๖	เจ้าฟ้า	กลาไศย	กาฬสินธุ์	๑๖	เจ้าฟ้า	กลาไศย	กาฬสินธุ์	๑๔/๕๒๙๔		
๑๕	นางสุเพียร ราชอุดม	๑๖๙	๑๖	เจ้าฟ้า	กลาไศย	กาฬสินธุ์	๑๖	เจ้าฟ้า	กลาไศย	กาฬสินธุ์	๑๕/๕๒๙๔		
๑๖	นางทองลิ้ม ศรีทกุล	๒๑	๑๐	เจ้าฟ้า	กลาไศย	กาฬสินธุ์	๑๖	เจ้าฟ้า	กลาไศย	กาฬสินธุ์	๑๖/๕๒๙๔		
๑๗	นางสาวบุญอุ้ม ศรีชัยเลิศ	๒๑	๑๐	เจ้าฟ้า	กลาไศย	กาฬสินธุ์	๑๖	เจ้าฟ้า	กลาไศย	กาฬสินธุ์	๑๗/๕๒๙๔		
๑๘	นางสาวบุญอุ้ม ศรีชัยเลิศ	๒๑	๑๐	เจ้าฟ้า	กลาไศย	กาฬสินธุ์	๑๖	เจ้าฟ้า	กลาไศย	กาฬสินธุ์	๑๘/๕๒๙๔		
๑๙	นายสุชาติ ณีภูมิวรกุล	๑๑๑/๑๕	๖	หนองเรือ	เมือฯ	นครปฐม	๑๖	เจ้าฟ้า	กลาไศย	กาฬสินธุ์	๑๙/๕๒๙๔		
๒๐	นางพวงเพ็ชร พัทธเดช	๙๖	๑๐	เจ้าฟ้า	กลาไศย	กาฬสินธุ์	๑๖	เจ้าฟ้า	กลาไศย	กาฬสินธุ์	๒๐/๕๒๙๔		
๒๑	นางสังวาล ศรีธนาภรณ์	๙๓	๑๐	เจ้าฟ้า	กลาไศย	กาฬสินธุ์	๑๖	เจ้าฟ้า	กลาไศย	กาฬสินธุ์	๒๑/๕๒๙๔		
๒๒	นายสุข ศรีพงษ์พิสิศ	๙๒	๑๐	เจ้าฟ้า	กลาไศย	กาฬสินธุ์	๑๖	เจ้าฟ้า	กลาไศย	กาฬสินธุ์	๒๒/๕๒๙๔		
๒๓	นางสังเวียน ราชอุดม	๑๐๘	๑๐	เจ้าฟ้า	กลาไศย	กาฬสินธุ์	๑๖	เจ้าฟ้า	กลาไศย	กาฬสินธุ์	๒๓/๕๒๙๔		
๒๔	นางสาวจำเริญ รัตนอาณาจักร	๑๐๘	๐	เจ้าฟ้า	กลาไศย	กาฬสินธุ์	๑๖	เจ้าฟ้า	กลาไศย	กาฬสินธุ์	๒๔/๕๒๙๔		
๒๕	นางบุญเรือน ศรีพงษ์พันธ์	๑๗๑	๑๖	เจ้าฟ้า	กลาไศย	กาฬสินธุ์	๑๖	เจ้าฟ้า	กลาไศย	กาฬสินธุ์	๒๕/๕๒๙๔		

บัญชีรายชื่อเจ้าของที่ดินแบบนายทะเบียนการจดทะเบียนการจัดรูปที่ดินกลาง

เรื่อง กำหนดให้ท้องที่ตำบลเจ้าท่า อำเภอภมโนไสย จังหวัดกาฬสินธุ์ เป็นเขตโครงการจัดรูปที่ดิน พ.ศ.๒๕๖๘ (ระยะ ๘)

ลำดับที่	ชื่อ-สกุล	ที่อยู่					ที่ดินตั้งอยู่					หมายเลขแปลงจัดรูปที่ดิน	หมายเลขเขต
		เลขที่	หมู่	ตำบล	อำเภอ	จังหวัด	หมู่ที่	ตำบล	อำเภอ	จังหวัด			
๒๖	นายสมบุญ บัวพาร	๑๑	๑๖	เจ้าท่า	ภมโนไสย	กาฬสินธุ์	๑๖	เจ้าท่า	ภมโนไสย	กาฬสินธุ์	๒๕/๕๒๙๔		
๒๗	นางหญิงพรรณ นันทเพ็ชร	๘	๑๐	เจ้าท่า	ภมโนไสย	กาฬสินธุ์	๑๖	เจ้าท่า	ภมโนไสย	กาฬสินธุ์	๒๖/๕๒๙๔		
๒๘	นางหญิงพรรณ นันทเพ็ชร	๘	๑๐	เจ้าท่า	ภมโนไสย	กาฬสินธุ์	๑๖	เจ้าท่า	ภมโนไสย	กาฬสินธุ์	๒๗/๕๒๙๔		
๒๙	นางทองพูล รัตตะฤทธิ์	๑๓๕	๑๐	เจ้าท่า	ภมโนไสย	กาฬสินธุ์	๑๖	เจ้าท่า	ภมโนไสย	กาฬสินธุ์	๒๘/๕๒๙๔		
๓๐	นางปิ่นนีย์ พัดมเสาร	๓	๑๐	เจ้าท่า	ภมโนไสย	กาฬสินธุ์	๑๖	เจ้าท่า	ภมโนไสย	กาฬสินธุ์	๒๙/๕๒๙๔		
๓๑	นางบัวเงิน บัวคำภู	๑	๑๐	เจ้าท่า	ภมโนไสย	กาฬสินธุ์	๑๖	เจ้าท่า	ภมโนไสย	กาฬสินธุ์	๓๐+๓๑/๕๒๙๔		
๓๒	นางประจวบ ยอดทอง	๙	๑๐	เจ้าท่า	ภมโนไสย	กาฬสินธุ์	๑๖	เจ้าท่า	ภมโนไสย	กาฬสินธุ์	๓๑/๕๒๙๔		
๓๓	นางทองสอน หาญอาษา	๑๕๖	๑๐	เจ้าท่า	ภมโนไสย	กาฬสินธุ์	๑๖	เจ้าท่า	ภมโนไสย	กาฬสินธุ์	๓๒/๕๒๙๔		
๓๔	นางสุน อิบทะสอน	๑๑๒	๑๐	เจ้าท่า	ภมโนไสย	กาฬสินธุ์	๑๖	เจ้าท่า	ภมโนไสย	กาฬสินธุ์	๓๓+๓๔/๕๒๙๔		
๓๕	นางละมัย พระพลิต	๕	๑๐	เจ้าท่า	ภมโนไสย	กาฬสินธุ์	๑๖	เจ้าท่า	ภมโนไสย	กาฬสินธุ์	๓๔+๓๕/๕๒๙๔		
๓๖	นางเสียม นุตระสมบัติ	๑๒๕	๑๐	เจ้าท่า	ภมโนไสย	กาฬสินธุ์	๑๖	เจ้าท่า	ภมโนไสย	กาฬสินธุ์	๓๕/๕๒๙๔		
๓๗	นางสมพร มงคลเน	๓๔	๑๐	เจ้าท่า	ภมโนไสย	กาฬสินธุ์	๑๖	เจ้าท่า	ภมโนไสย	กาฬสินธุ์	๓๖/๕๒๙๔		
๓๘	นางฉวีมา เภพชมภู	๓๙	๑๐	เจ้าท่า	ภมโนไสย	กาฬสินธุ์	๑๖	เจ้าท่า	ภมโนไสย	กาฬสินธุ์	๓๗/๕๒๙๔		
๓๙	นางบุญถิ่น รัตตะฤทธิ์	๗	๑๐	เจ้าท่า	ภมโนไสย	กาฬสินธุ์	๑๖	เจ้าท่า	ภมโนไสย	กาฬสินธุ์	๓๘/๕๒๙๔		
๔๐	นางอรุณี วิเชียรพันธุ์	๑๑๖	๑๐	เจ้าท่า	ภมโนไสย	กาฬสินธุ์	๑๖	เจ้าท่า	ภมโนไสย	กาฬสินธุ์	๔๐/๕๒๙๔		
๔๑	นายทองแดง ศิริรักษ์	๑๐๗	๑๐	เจ้าท่า	ภมโนไสย	กาฬสินธุ์	๑๖	เจ้าท่า	ภมโนไสย	กาฬสินธุ์	๔๑/๕๒๙๔		
๔๒	นางดวง พระภคย์	๑๐๕	๘	เจ้าท่า	ภมโนไสย	กาฬสินธุ์	๑๖	เจ้าท่า	ภมโนไสย	กาฬสินธุ์	๔๒.๑/๕๒๙๔		
๔๓	นางดวง พระภคย์	๑๐๕	๘	เจ้าท่า	ภมโนไสย	กาฬสินธุ์	๑๖	เจ้าท่า	ภมโนไสย	กาฬสินธุ์	๔๒.๒/๕๒๙๔		
๔๔	นางดวง พระภคย์	๑๐๕	๘	เจ้าท่า	ภมโนไสย	กาฬสินธุ์	๑๖	เจ้าท่า	ภมโนไสย	กาฬสินธุ์	๔๒.๓/๕๒๙๔		
๔๕	นางดวง พระภคย์	๑๐๕	๘	เจ้าท่า	ภมโนไสย	กาฬสินธุ์	๑๖	เจ้าท่า	ภมโนไสย	กาฬสินธุ์	๔๒.๔/๕๒๙๔		
๔๖	นางดวง พระภคย์	๑๐๕	๘	เจ้าท่า	ภมโนไสย	กาฬสินธุ์	๑๖	เจ้าท่า	ภมโนไสย	กาฬสินธุ์	๔๒.๕/๕๒๙๔		
๔๗	นางดวง พระภคย์	๑๐๕	๘	เจ้าท่า	ภมโนไสย	กาฬสินธุ์	๑๖	เจ้าท่า	ภมโนไสย	กาฬสินธุ์	๔๒.๖/๕๒๙๔		
๔๘	นางดวง พระภคย์	๑๐๕	๘	เจ้าท่า	ภมโนไสย	กาฬสินธุ์	๑๖	เจ้าท่า	ภมโนไสย	กาฬสินธุ์	๔๒.๗/๕๒๙๔		
๔๙	นางสิงห์ เหมवाल	๑๖	๘	เจ้าท่า	ภมโนไสย	กาฬสินธุ์	๑๖	เจ้าท่า	ภมโนไสย	กาฬสินธุ์	๔๖/๕๒๙๔		
๕๐	นายเจริญ ราชชนนเกียรติ	๕๖	๓	เจ้าท่า	ภมโนไสย	กาฬสินธุ์	๑๖	เจ้าท่า	ภมโนไสย	กาฬสินธุ์	๕๗/๕๒๙๔		

บัญชีรายชื่อเจ้าของที่ดินแบบขายประกาศบุคคลคณะกรรมการจัดรูปที่ดินกลาง

เรื่อง กำหนดให้ห้องที่ตำบลเจ้าท่า อำเภอกล่มไสย จังหวัดกาฬสินธุ์ เป็นเขตโครงการจัดรูปที่ดิน พ.ศ.๒๕๖๕ (ระยะ ๘)

ลำดับที่	ชื่อ-สกุล	ที่อยู่				ที่ดินตั้งอยู่				หมายเลขแปลงจัดรูปที่ดิน	หมายเหตุ	
		เลขที่	หมู่	ตำบล	อำเภอ	จังหวัด	หมู่ที่	ตำบล	อำเภอ			จังหวัด
๕๑	นางณิชา ราชชนนเกียรติ	๕๖	๓	เจ้าท่า	กล่มไสย	กาฬสินธุ์	๑๖	เจ้าท่า	กล่มไสย	กาฬสินธุ์	๕๘/๕๒๙๔	
๕๒	นางสาวณัฐกร บุพบัสสม	๗๑	๘	เจ้าท่า	กล่มไสย	กาฬสินธุ์	๑๖	เจ้าท่า	กล่มไสย	กาฬสินธุ์	๕๙/๕๒๙๔	
๕๓	นางปวีณา ธีรัมย์	๓๑	๘	เจ้าท่า	กล่มไสย	กาฬสินธุ์	๑๖	เจ้าท่า	กล่มไสย	กาฬสินธุ์	๕๑-๕๒/๕๒๙๔	
๕๔	นายสุรพล อิมทสอน	๑๒๘	๑๓	เจ้าท่า	กล่มไสย	กาฬสินธุ์	๑๖	เจ้าท่า	กล่มไสย	กาฬสินธุ์	๕๓+๖๐/๕๒๙๔	
๕๕	นายบุญเลิศ อิมทสอน	๕	๑๓	เจ้าท่า	กล่มไสย	กาฬสินธุ์	๑๖	เจ้าท่า	กล่มไสย	กาฬสินธุ์	๕๓+๖๐/๕๒๙๔	
	๒.นางศ้อย อิมทสอน											
๕๖	นายรังสรรค์ บุญแสน	๑๙๔	๘	เจ้าท่า	กล่มไสย	กาฬสินธุ์	๑๖	เจ้าท่า	กล่มไสย	กาฬสินธุ์	๕๔/๕๒๙๔	
๕๗	นางมะลิวรรณ หาญอานา	๘๓	๘	เจ้าท่า	กล่มไสย	กาฬสินธุ์	๑๖	เจ้าท่า	กล่มไสย	กาฬสินธุ์	๕๕/๕๒๙๔	
๕๘	นางหุบลุณี โมหรัตน์	๑๔๔	๘	เจ้าท่า	กล่มไสย	กาฬสินธุ์	๑๖	เจ้าท่า	กล่มไสย	กาฬสินธุ์	๕๖/๕๒๙๔	
๕๙	นายสุมา ศรีนาญ	๓๙	๑๓	เจ้าท่า	กล่มไสย	กาฬสินธุ์	๑๖	เจ้าท่า	กล่มไสย	กาฬสินธุ์	๕๗/๕๒๙๔	
๖๐	นางพิบูล โมหรัตน์	๑๔	๑๓	เจ้าท่า	กล่มไสย	กาฬสินธุ์	๑๖	เจ้าท่า	กล่มไสย	กาฬสินธุ์	๕๘/๕๒๙๔	
๖๑	นางสาวจันทร์สุดา นาสมนบูรณ	๓๙	๕	คันทัน	โพนทอง	กาฬสินธุ์	๑๖	เจ้าท่า	กล่มไสย	กาฬสินธุ์	๕๙/๕๒๙๔	
๖๒	นางนงา บุรณภา	๘๐	๑๐	เจ้าท่า	กล่มไสย	กาฬสินธุ์	๑๖	เจ้าท่า	กล่มไสย	กาฬสินธุ์	๖๐/๕๐๙๔	
๖๓	นายอุดม ราชวาทชู	๑๔๑	๑๖	เจ้าท่า	กล่มไสย	กาฬสินธุ์	๑๖	เจ้าท่า	กล่มไสย	กาฬสินธุ์	๖๑/๕๐๙๔	
๖๔	นางวิไลพร บุตรีใส	๑๗๖	๑๐	เจ้าท่า	กล่มไสย	กาฬสินธุ์	๑๖	เจ้าท่า	กล่มไสย	กาฬสินธุ์	๖๒/๕๐๙๔	
๖๕	นายถาวร เกษะคำสา	๑๒๑	๑๐	เจ้าท่า	กล่มไสย	กาฬสินธุ์	๑๖	เจ้าท่า	กล่มไสย	กาฬสินธุ์	๖๓/๕๐๙๔	
๖๖	นางศุภวรรณ ฉายาวักดี	๓๘	๑๐	เจ้าท่า	กล่มไสย	กาฬสินธุ์	๑๖	เจ้าท่า	กล่มไสย	กาฬสินธุ์	๓๐/๕๐๙๔	
๖๗	นายจตุต ม่วงเมตศรี	๓๐	๑๐	เจ้าท่า	กล่มไสย	กาฬสินธุ์	๑๖	เจ้าท่า	กล่มไสย	กาฬสินธุ์	๓๑/๕๐๙๔	

บัญชีรายชื่อเจ้าของที่ดินแนบท้ายประกาศคณะกรรมการจัดรูปที่ดินกลาง
เรื่อง กำหนดให้ท้องที่ตำบลดงสิง และตำบลเจ้าท่า อำเภอกมลาไสย จังหวัดกาฬสินธุ์
เป็นเขตโครงการจัดรูปที่ดิน พ.ศ.๒๕๖๘

แผนผัง (ระยะ ๙) แผ่นที่ ๒/๔

บัญชีรายชื่อข้อมูลพื้นฐานแบบควบคุมการคณะกรรมการจัดรูปที่ดินกลาง
 เรื่อง การขออนุญาตขุดดินและคืนเอาเจ้าภาพ อีบ้านตามคลอง จังหวัดกาฬสินธุ์ เป็นเขตโครงการจัดรูปที่ดิน พ.ศ.๒๕๖๔ (ระยะ ๑)

คำพิพากษา	ชื่อ-สกุล	ที่อยู่				ที่ดินตั้งอยู่				หมายเหตุแปลงจัดรูปที่ดิน	หมายเหตุ	
		เลขที่	หมู่	ตำบล	อำเภอ	จังหวัด	หมู่ที่	ตำบล	อำเภอ			จังหวัด
๑	นางสมภาร คงสมบัติ	๓๖	๑๑	กมลาไสย	กมลาไสย	กาฬสินธุ์	๑๖	เจ้าท่า	กมลาไสย	กาฬสินธุ์	๘๘/๕๒๖๖	
๒	นางศรีบุญชู อุดมมาตย์	๔๕	๑๑	เจ้าท่า	กมลาไสย	กาฬสินธุ์	๑๖	เจ้าท่า	กมลาไสย	กาฬสินธุ์	๙๓/๑/๕๒๖๖	
๓	นางศรีบุญชู อุดมมาตย์	๔๕	๑๑	เจ้าท่า	กมลาไสย	กาฬสินธุ์	๑๖	เจ้าท่า	กมลาไสย	กาฬสินธุ์	๙๓/๒/๕๒๖๖	
๔	นางศรีบุญชู อุดมมาตย์	๔๕	๑๑	กมลาไสย	กมลาไสย	กาฬสินธุ์	๑๖	เจ้าท่า	กมลาไสย	กาฬสินธุ์	๘๘/๕๒๖๖	
๕	นางสาวยุริยรัตน์ อัคราเจริญเสภา	๔๕	๑๑	กมลาไสย	กมลาไสย	กาฬสินธุ์	๑๖	เจ้าท่า	กมลาไสย	กาฬสินธุ์	๘๘/๕๒๖๖	
๖	นางสาวยุริยรัตน์ อัคราเจริญเสภา	๑๑๕	๑๑	เจ้าท่า	กมลาไสย	กาฬสินธุ์	๑๖	เจ้าท่า	กมลาไสย	กาฬสินธุ์	๘๘/๕๒๖๖	
๗	นางสาวยุริยรัตน์ อัคราเจริญเสภา	๒๓	๖	เจ้าท่า	กมลาไสย	กาฬสินธุ์	๑๖	เจ้าท่า	กมลาไสย	กาฬสินธุ์	๘๘/๕๒๖๖	
๘	นายประภคร์ ชำนาญการ	๒๔	๑๓	ศาลารรรมเสนา	ห้วยผึ้ง	กาฬสินธุ์	๑๖	เจ้าท่า	กมลาไสย	กาฬสินธุ์	๘๘/๕๒๖๖	
๙	นายประภคร์ อุดมรัตน์	๓๔	๑๑	คอง	กมลาไสย	กาฬสินธุ์	๑๖	เจ้าท่า	กมลาไสย	กาฬสินธุ์	๘๘/๕๒๖๖	
๑๐	นางพิชญ์ศรี อุดมรัตน์	๓๔	๑๑	เจ้าท่า	กมลาไสย	กาฬสินธุ์	๑๖	เจ้าท่า	กมลาไสย	กาฬสินธุ์	๘๘/๕๒๖๖	
๑๑	นางพิชญ์ศรี อุดมรัตน์	๓๔	๑๑	เจ้าท่า	กมลาไสย	กาฬสินธุ์	๑๖	เจ้าท่า	กมลาไสย	กาฬสินธุ์	๘๘/๕๒๖๖	
๑๒	นางสมภาร คงสมบัติ	๓๖	๑๑	เจ้าท่า	กมลาไสย	กาฬสินธุ์	๑๖	เจ้าท่า	กมลาไสย	กาฬสินธุ์	๘๘/๕๒๖๖	
๑๓	นางพิชญ์ศรี อุดมรัตน์	๒๓/๑๒๒	๗	ไทรน้อย	ไทรน้อย	กาฬสินธุ์	๑๖	เจ้าท่า	กมลาไสย	กาฬสินธุ์	๘๘/๕๒๖๖	
๑๔	นางบุญเดือน อึ้งทรง	๖๖	๑๐	ไทรน้อย	ไทรน้อย	กาฬสินธุ์	๑๖	เจ้าท่า	กมลาไสย	กาฬสินธุ์	๘๘/๕๒๖๖	
๑๕	นางสุวิมล อึ้งทรง	๒๓	๑๐	เจ้าท่า	กมลาไสย	กาฬสินธุ์	๑๖	เจ้าท่า	กมลาไสย	กาฬสินธุ์	๘๘/๕๒๖๖	
๑๖	นางพิชญ์ศรี อุดมรัตน์	๓๔	๑๑	เจ้าท่า	กมลาไสย	กาฬสินธุ์	๑๖	เจ้าท่า	กมลาไสย	กาฬสินธุ์	๘๘/๕๒๖๖	
๑๗	๑.นางสาววิภาทัย ชำนาญการ ๒.นางรำไพ ก้อนวิล	๓๑	๑๑	เจ้าท่า	กมลาไสย	กาฬสินธุ์	๑๖	เจ้าท่า	กมลาไสย	กาฬสินธุ์	๘๘/๕๒๖๖	
๑๘	นายวิชัย ชำนาญการ	๖๕	๑๑	เจ้าท่า	กมลาไสย	กาฬสินธุ์	๑๖	เจ้าท่า	กมลาไสย	กาฬสินธุ์	๘๘/๕๒๖๖	
๑๙	นางหญิงแก้ว วัชรกุล	๕๕	๑๑	เจ้าท่า	กมลาไสย	กาฬสินธุ์	๑๖	เจ้าท่า	กมลาไสย	กาฬสินธุ์	๘๘/๕๒๖๖	
๒๐	นางสาวอัครา สีลาสิทธิ์	๖๒	๑๑	เจ้าท่า	กมลาไสย	กาฬสินธุ์	๑๖	เจ้าท่า	กมลาไสย	กาฬสินธุ์	๘๘/๕๒๖๖	
๒๑	นางละอองทิพย์ เหมอม	๔๗	๑๑	เจ้าท่า	กมลาไสย	กาฬสินธุ์	๑๖	เจ้าท่า	กมลาไสย	กาฬสินธุ์	๘๘/๕๒๖๖	
๒๒	นางสิริวรรณ หาญอชา	๔๗	๑๖	เจ้าท่า	กมลาไสย	กาฬสินธุ์	๑๖	เจ้าท่า	กมลาไสย	กาฬสินธุ์	๘๘/๕๒๖๖	
๒๓	นางสมถวิล วัชรกุล	๔๗	๑๑	เจ้าท่า	กมลาไสย	กาฬสินธุ์	๑๖	เจ้าท่า	กมลาไสย	กาฬสินธุ์	๘๘/๕๒๖๖	
๒๔	นายสมชาย วิฑาหญิง	๒๖	๑๐	เจ้าท่า	กมลาไสย	กาฬสินธุ์	๑๖	เจ้าท่า	กมลาไสย	กาฬสินธุ์	๑๐๑/๕๒๖๖	
๒๕	นายศักดิ์ วัชรกุล	๒๖	๑๐	เจ้าท่า	กมลาไสย	กาฬสินธุ์	๑๖	เจ้าท่า	กมลาไสย	กาฬสินธุ์	๑๐๑/๕๒๖๖	
๒๖	๑.นางพิมพ์ วัชรกุล ๒.นางสิริวรรณ คงประเสริฐ	๒๖	๑๐	เจ้าท่า	กมลาไสย	กาฬสินธุ์	๑๖	เจ้าท่า	กมลาไสย	กาฬสินธุ์	(๑๐๒+๑๐๒+๑๐๒)/๕๒๖๖	
๒๗	๑.นางพิมพ์ วัชรกุล ๒.นางสิริวรรณ คงประเสริฐ	๒๖	๑๐	เจ้าท่า	กมลาไสย	กาฬสินธุ์	๑๖	เจ้าท่า	กมลาไสย	กาฬสินธุ์	(๑๐๒+๑๐๒+๑๐๒)/๕๒๖๖	
๒๘	นางฉวีภา วัชรกุล	๔๑	๑๑	เจ้าท่า	กมลาไสย	กาฬสินธุ์	๑๖	เจ้าท่า	กมลาไสย	กาฬสินธุ์	๑๐๕/๕๒๖๖	
๒๙	นางฉวีภา วัชรกุล	๑๒๑	๑๐	เจ้าท่า	กมลาไสย	กาฬสินธุ์	๑๖	เจ้าท่า	กมลาไสย	กาฬสินธุ์	๑๐๖/๕๒๖๖	
๓๐	นางศรี อุดมณี	๑๒	๑๖	เจ้าท่า	กมลาไสย	กาฬสินธุ์	๑๖	เจ้าท่า	กมลาไสย	กาฬสินธุ์	๑๐๖/๕๒๖๖	
๓๑	นางบุญใจ ไชยแก้ว	๑๒	๑๖	เจ้าท่า	กมลาไสย	กาฬสินธุ์	๑๖	เจ้าท่า	กมลาไสย	กาฬสินธุ์	๑๐๖/๕๒๖๖	
๓๒	นางสาวอภิญญา อัคราวัชรกุล	๑๓	๑๐	เจ้าท่า	กมลาไสย	กาฬสินธุ์	๑๖	เจ้าท่า	กมลาไสย	กาฬสินธุ์	๑๐๖/๕๒๖๖	
๓๓	นางจางจันทร์ วัฒนเสถียร	๑๕๓	๑๖	เจ้าท่า	กมลาไสย	กาฬสินธุ์	๑๖	เจ้าท่า	กมลาไสย	กาฬสินธุ์	๑๐๖/๕๒๖๖	
๓๔	นายสมเด็จ วัฒนเทพย์	๑๕๔	๑๔	เจ้าท่า	กมลาไสย	กาฬสินธุ์	๑๖	เจ้าท่า	กมลาไสย	กาฬสินธุ์	๑๐๖/๕๒๖๖	
๓๕	นายทองวัน สุทธิเสนา	๔๑	๑๐	เจ้าท่า	กมลาไสย	กาฬสินธุ์	๑๖	เจ้าท่า	กมลาไสย	กาฬสินธุ์	๑๐๑/๕๒๖๖	

บัญชีรายชื่อผู้ประกอบการจดทะเบียนทำนบปรกคตามคณะกรรมการจัดตั้งเขื่อนลำนางรอง
เรื่อง การนำใบทองพันชั่งมาลดสิ่ง และศาลเจ้าท่า อําเภอตาเฒ่าไชย จังหวัดกาฬสินธุ์ เป็นเขตปกครองการอุปถัมภ์ พ.ศ.๒๕๖๔ (ระยะ ๖)

ลำดับที่	ชื่อ-สกุล	ที่อยู่				ที่ดินปลูก				หมายเหตุ		
		เลขที่	หมู่	ตำบล	อำเภอ	จังหวัด	พื้นที่	ตำบล	อำเภอ		จังหวัด	
๓๖	นางสงวน สีวธิธนา	๔๑	๑๐	เจ้าท่า	ภมลาไสย	กาฬสินธุ์	๑๖	เจ้าท่า	ภมลาไสย	กาฬสินธุ์	๑๑๖/๕๒๖๖	
๓๗	นายชวง สีวธิธนา	๑๖๖	๑๒	โคกม่วง	โพนทอง	ร้อยเอ็ด	๑๖	เจ้าท่า	ภมลาไสย	กาฬสินธุ์	๑๑๗/๕๒๖๖	
๓๘	นางสาวบุญศรี ศรีพงษ์ศรีรัฐ	๒๓๗/๘๗๗	๒	บางเมือง	เมือง	สมุทรปราการ	๑๖	เจ้าท่า	ภมลาไสย	กาฬสินธุ์	๑๑๘/๕๒๖๖	
๓๙	๑.นางสาวอนงค์ราถ สีบงเจริญ	๑๐๐	๑๐	เจ้าท่า	ภมลาไสย	กาฬสินธุ์	๑๖	เจ้าท่า	ภมลาไสย	กาฬสินธุ์	๑๑๙/๕๒๖๖	
๔๐	๒.นายจำปา ศรีวัชรินทร์	๕	๘	เจ้าท่า	ภมลาไสย	กาฬสินธุ์	๑๖	เจ้าท่า	ภมลาไสย	กาฬสินธุ์	๑๒๐/๕๒๖๖	
๔๑	นางพยอม โฆษชัญ	๒๗	๑๐	เจ้าท่า	ภมลาไสย	กาฬสินธุ์	๑๖	เจ้าท่า	ภมลาไสย	กาฬสินธุ์	๑๒๑/๕๒๖๖	
๔๒	นางพยอม พรหมเพชร	๑๒๐	๑๖	เจ้าท่า	ภมลาไสย	กาฬสินธุ์	๑๖	เจ้าท่า	ภมลาไสย	กาฬสินธุ์	๑๒๑/๕๒๖๖	
๔๓	นางประคองศิลป์ ศรีพงษ์ศรีรัฐ	๕๕	๑๑	เจ้าท่า	ภมลาไสย	กาฬสินธุ์	๑๖	เจ้าท่า	ภมลาไสย	กาฬสินธุ์	๑๒๑/๕๒๖๖	
๔๔	นางปิ่นอุท สิลสิทธิ์	๕๘	๑๑	เจ้าท่า	ภมลาไสย	กาฬสินธุ์	๑๖	เจ้าท่า	ภมลาไสย	กาฬสินธุ์	๑๒๐+๑๒๑/๕๒๖๖	
๔๕	นายทองพ พุทธิรินทร์	๖๒	๑๑	เจ้าท่า	ภมลาไสย	กาฬสินธุ์	๑๖	เจ้าท่า	ภมลาไสย	กาฬสินธุ์	๑๒๒/๕๒๖๖	
๔๖	นายวุฒิ ไชยศรี	๑๓๙	๑๐	เจ้าท่า	ภมลาไสย	กาฬสินธุ์	๑๖	เจ้าท่า	ภมลาไสย	กาฬสินธุ์	๑๒๓+๑๒๔+๑๒๕+๑๒๖+๑๒๗/๕๒๖๖	
๔๗	นางสาวสุจิตรา สุทธิวัชรินทร์	๕๕๖/๑๖	๕	เจ้าท่า	ภมลาไสย	กาฬสินธุ์	๑๖	เจ้าท่า	ภมลาไสย	กาฬสินธุ์	๑๒๔/๕๒๖๖	
๔๘	นายพวง จำปณี	๕๖	๗	เสิงอ้ง	ภมลาไสย	มหาสารคาม	๑๖	เจ้าท่า	ภมลาไสย	กาฬสินธุ์	๑๒๔/๕๒๖๖	
๔๙	นายสมาน บัวศรี	๙๐	๑๐	เจ้าท่า	ภมลาไสย	กาฬสินธุ์	๑๖	เจ้าท่า	ภมลาไสย	กาฬสินธุ์	๑๒๕/๕๒๖๖	
๕๐	นางสังวาล สุทธิวัชรินทร์	๖๔	๑๐	เจ้าท่า	ภมลาไสย	กาฬสินธุ์	๑๖	เจ้าท่า	ภมลาไสย	กาฬสินธุ์	๑๒๖/๕๒๖๖	
๕๑	นางฉัตรพร ศรีพงษ์ศรีรัฐ	๗๓	๑๖	เจ้าท่า	ภมลาไสย	กาฬสินธุ์	๑๖	เจ้าท่า	ภมลาไสย	กาฬสินธุ์	๑๒๖+๑/๕๒๖๖	
๕๒	นางสิริวรรณ ศรีพงษ์ศรีรัฐ	๗๓	๑๖	เจ้าท่า	ภมลาไสย	กาฬสินธุ์	๑๖	เจ้าท่า	ภมลาไสย	กาฬสินธุ์	๑๒๖+๑/๕๒๖๖	
๕๓	นางสุพิน พวงแก้ว	๓๑	๑๐	เจ้าท่า	ภมลาไสย	กาฬสินธุ์	๑๖	เจ้าท่า	ภมลาไสย	กาฬสินธุ์	๑๒๖+๑/๕๒๖๖	
๕๔	นางสาวสัจฉริย รัตนไพศาล	๑๓๖	๑๐	สงสิง	ภมลาไสย	กาฬสินธุ์	๑๖	เจ้าท่า	ภมลาไสย	กาฬสินธุ์	๑๒๖/๕๒๖๖	
๕๕	นางฉวีฉาย ภูพิศธาดา	๑๓๓	๑๐	สงสิง	ภมลาไสย	กาฬสินธุ์	๑๖	เจ้าท่า	ภมลาไสย	กาฬสินธุ์	๑๒๖/๕๒๖๖	
๕๖	นายประเสริฐ สุทธิรินทร์	๑๓๗	๑๖	เจ้าท่า	ภมลาไสย	กาฬสินธุ์	๑๖	เจ้าท่า	ภมลาไสย	กาฬสินธุ์	๑๒๗/๕๒๖๖	
๕๗	นายประเสริฐ สุทธิรินทร์	๑๓๗	๑๖	เจ้าท่า	ภมลาไสย	กาฬสินธุ์	๑๖	เจ้าท่า	ภมลาไสย	กาฬสินธุ์	๑๒๗/๕๒๖๖	
๕๘	นางสิริสุ ฤกษ์แก้ว	๑๒	๘	เจ้าท่า	ภมลาไสย	กาฬสินธุ์	๑๖	เจ้าท่า	ภมลาไสย	กาฬสินธุ์	๑๒๗/๕๒๖๖	
๕๙	๑.นางสมิต ทรนถ	๑๒๘	๘	เจ้าท่า	ภมลาไสย	กาฬสินธุ์	๑๖	เจ้าท่า	ภมลาไสย	กาฬสินธุ์	๑๒๘/๕๒๖๖	
๖๐	๒.นางศอบ ศรีวัชรินทร์											
๖๑	๓.นางสมบุรณ์ ศรีวัชรินทร์											
๖๒	นายคำพลา ศรีวัชรินทร์	๔๕	๑๖	เจ้าท่า	ภมลาไสย	กาฬสินธุ์	๑๖	เจ้าท่า	ภมลาไสย	กาฬสินธุ์	๑๒๘/๕๒๖๖	
๖๓	นางสาวยงษ์พร ภูพิศ	๑๒๐	๘	เจ้าท่า	ภมลาไสย	กาฬสินธุ์	๑๖	เจ้าท่า	ภมลาไสย	กาฬสินธุ์	๑๒๘/๕๒๖๖	
๖๓	นางคำทิ สิมพิจารย์	๒๔	๑๑	เจ้าท่า	ภมลาไสย	กาฬสินธุ์	๑๖	สงสิง	ภมลาไสย	กาฬสินธุ์	๑๒๘/๕๒๖๖	
๖๔	นางออบน บุญศิริวง	๒๔	๑๑	สงสิง	ภมลาไสย	กาฬสินธุ์	๑๖	สงสิง	ภมลาไสย	กาฬสินธุ์	๑๒๘/๕๒๖๖	
๖๕	นายประสาธน์ สิงห์จารย์	๒๓๓	๑	เจ้าท่า	ภมลาไสย	กาฬสินธุ์	๑๖	สงสิง	ภมลาไสย	กาฬสินธุ์	๑๒๘/๕๒๖๖	
๖๖	นายสันต์ สิงห์จารย์	๔๐	๑๑	เจ้าท่า	ภมลาไสย	กาฬสินธุ์	๑๖	สงสิง	ภมลาไสย	กาฬสินธุ์	๑๒๘/๕๒๖๖	
๖๗	นายสิริสมศรี อรรถจิตพร	๑๒๕	๑๓	เจ้าท่า	ภมลาไสย	กาฬสินธุ์	๑๖	สงสิง	ภมลาไสย	กาฬสินธุ์	๑๒๘/๕๒๖๖	
๖๘	นางจ้อย ภูพิศศรี	๔	๑	เจ้าท่า	ภมลาไสย	กาฬสินธุ์	๑๖	สงสิง	ภมลาไสย	กาฬสินธุ์	๑๒๘+๑๒๙/๕๒๖๖	
๖๙	นางหญิงป สุทธิรินทร์	๖๕	๑๓	สงสิง	ภมลาไสย	กาฬสินธุ์	๑๖	สงสิง	ภมลาไสย	กาฬสินธุ์	๑๒๘/๕๒๖๖	

บัญชีรายชื่อเจ้าของที่ดินแบบขายประกอบเคหะกรรมการจังหวัดภูเก็ตกลาง
เรื่อง กำหนดพื้นที่กองที่ดินเกษตรและทำนาเจ้าท่า อำเภอถลาง จังหวัดภูเก็ต กรมที่ดิน พ.ศ.๒๕๖๔ (ระยะ ๘)

ลำดับที่	ชื่อ-สกุล	ที่ดิน			ที่ดินแปลง			หมายเหตุ			
		เลขที่	หมู่	ตำบล	อำเภอ	จังหวัด	หมู่ที่		ตำบล	อำเภอ	จังหวัด
๒๑๗	นางจรัส ศรีชัยโชค	๕๔	๑๓	เจ้าท่า	ถลาง	ภูเก็ต	๑๑	เจ้าท่า	ถลาง	ภูเก็ต	๕๒๑ / ๕๒๑
๒๑๘	นางสงวน อินทร์สอน	๘๔	๑๓	เจ้าท่า	ถลาง	ภูเก็ต	๑๑	เจ้าท่า	ถลาง	ภูเก็ต	๕๑๗ / ๕๑๗
๒๑๙	นางพรทิพย์ สุทธิชัย	๔๔	๑๓	เจ้าท่า	ถลาง	ภูเก็ต	๑๑	เจ้าท่า	ถลาง	ภูเก็ต	๕๑๙ / ๕๑๙
๒๒๐	นายพลา โภธิสัย	๖๐	๑๓	เจ้าท่า	ถลาง	ภูเก็ต	๑๑	เจ้าท่า	ถลาง	ภูเก็ต	๕๒๐ / ๕๒๐
๒๒๑	นางประณี ศรีสมบุตร	๑๘๘	๑๓	เจ้าท่า	ถลาง	ภูเก็ต	๑๑	เจ้าท่า	ถลาง	ภูเก็ต	๕๒๒ / ๕๒๒
๒๒๒	นางอังกาส ศรีชัยโชค	๕๔	๑๓	เจ้าท่า	ถลาง	ภูเก็ต	๑๑	เจ้าท่า	ถลาง	ภูเก็ต	๕๓๗ / ๕๓๗
๒๒๓	นางสงวนวาทิน อุดมกิน	๔๗	๑๓	เจ้าท่า	ถลาง	ภูเก็ต	๑๑	เจ้าท่า	ถลาง	ภูเก็ต	๕๔๕ / ๕๔๕
๒๒๔	นายสมบุญ ศรีนาฎ	๒	๑๓	เจ้าท่า	ถลาง	ภูเก็ต	๑๑	เจ้าท่า	ถลาง	ภูเก็ต	๕๔๕ / ๕๒๓
๒๒๕	นายบุญสุข ศรีนาฎ	๑๙	๔	หลักเมือง	ถลาง	ภูเก็ต	๑๑	เจ้าท่า	ถลาง	ภูเก็ต	๕๔๓ / ๕๒๓
๒๒๖	นางจตุรพร ศรีนาฎ	๓๒	๑๓	เจ้าท่า	ถลาง	ภูเก็ต	๑๑	เจ้าท่า	ถลาง	ภูเก็ต	๕๔๒ / ๕๒๓
	๒.นางบุญศรี ไข่มุก										
	๓.น.ส.ไพโรวรรณ ศรีนาฎ										
๒๒๗	นางชฎา อรัญทอง	๑๐๔ / ๕๖	๔	คลองสองต้นปุ่น	ทพม		๑๑	เจ้าท่า	ถลาง	ภูเก็ต	๕๕๑ / ๕๒๓
๒๒๘	นางไพโรจน์ อรัญทอง	๓๒	๑๓	เจ้าท่า	ถลาง	ภูเก็ต	๑๑	เจ้าท่า	ถลาง	ภูเก็ต	๕๕๐ / ๕๒๓
๒๒๙	นางวิภาดา บัวภู	๘	๓	เจ้าท่า	ถลาง	ภูเก็ต	๑๖	เจ้าท่า	ถลาง	ภูเก็ต	๕๕๔ / ๑ / ๕๒๓
๒๓๐	นางวิภาดา บัวภู	๘	๓	เจ้าท่า	ถลาง	ภูเก็ต	๑๖	เจ้าท่า	ถลาง	ภูเก็ต	๕๕๔ / ๒ / ๕๒๓
๒๓๑	นางอุบล พงศ์วิชา	๖๔	๑๑	คลอง	ถลาง	ภูเก็ต	๑๖	เจ้าท่า	ถลาง	ภูเก็ต	๕๕๗ / ๕๒๓
๒๓๒	นางอุบล พงศ์วิชา	๑๑๑	๑	คลอง	ถลาง	ภูเก็ต	๑๖	เจ้าท่า	ถลาง	ภูเก็ต	๕๕๗ / ๕๒๓
๒๓๓	นายสมบุญ อรัญพิมพ์	๑๙	๑๓	คลอง	ถลาง	ภูเก็ต	๑๖	เจ้าท่า	ถลาง	ภูเก็ต	๕๕๑ / ๕๒๓
๒๓๔	นางทองปาน อรัญพิมพ์	๗๐	๑๓	คลอง	ถลาง	ภูเก็ต	๑๖	เจ้าท่า	ถลาง	ภูเก็ต	๕๕๐ / ๕๒๓
	๓.นายพิเชษฐ์ อรัญพิมพ์										
	๓.นายพิชัย อรัญพิมพ์										
๒๓๕	นางอัมรินทร์พา	๒๕	๑๓	คลอง	ถลาง	ภูเก็ต	๑๖	เจ้าท่า	ถลาง	ภูเก็ต	๕๕๓ / ๕๒๓
๒๓๖	นางสงวนจันทร์ พงศ์วิชา	๔๙	๑๓	คลอง	ถลาง	ภูเก็ต	๑๖	เจ้าท่า	ถลาง	ภูเก็ต	๕๕๓ / ๕๒๓
๒๓๗	นางสาวิตรี พงศ์พงษ์	๑๔๒	๘	เจ้าท่า	ถลาง	ภูเก็ต	๑๖	เจ้าท่า	ถลาง	ภูเก็ต	๕๕๘ / ๕๒๓
๒๓๘	นายประทีป สิงห์จารย์	๒๓๓	๑	คลอง	ถลาง	ภูเก็ต	๑๖	เจ้าท่า	ถลาง	ภูเก็ต	๕๕๑ / ๕๒๓
๒๓๙	นางสาวิตรี อรัญทอง	๗	๑๓	คลอง	ถลาง	ภูเก็ต	๑๖	เจ้าท่า	ถลาง	ภูเก็ต	๕๕๑ / ๕๒๓
๒๔๐	นายอานันท์ พงษ์จิตร	๖๙	๑	เจ้าท่า	ถลาง	ภูเก็ต	๑๖	เจ้าท่า	ถลาง	ภูเก็ต	๕๕๑ / ๕๒๓
๒๔๑	นางสมพร พงษ์กร	๕๕	๕	คลอง	ถลาง	ภูเก็ต	๑๖	เจ้าท่า	ถลาง	ภูเก็ต	๕๕๐ / ๕๒๓
๒๔๒	นายศักดิ์ โสมชัย	๒๔	๕	เจ้าท่า	ถลาง	ภูเก็ต	๑๖	เจ้าท่า	ถลาง	ภูเก็ต	๕๕๗ / ๕๒๓
๒๔๓	นางสาวิตรี อรัญทอง	๑๔๓	๕	เจ้าท่า	ถลาง	ภูเก็ต	๑๑	เจ้าท่า	ถลาง	ภูเก็ต	๕๕๖ / ๕๒๓
๒๔๔	นายสมพร อิงทรสอน	๑๗๒	๑๓	เจ้าท่า	ถลาง	ภูเก็ต	๑๑	เจ้าท่า	ถลาง	ภูเก็ต	๕๕๖ / ๕๒๓
๒๔๕	นางจำนง ศรีใจจรัส	๕๓	๓	เจ้าท่า	ถลาง	ภูเก็ต	๑๑	เจ้าท่า	ถลาง	ภูเก็ต	๕๕๕ / ๕๒๓
๒๔๖	นายนคร อิงทรสอน	๑๗๒	๑๓	เจ้าท่า	ถลาง	ภูเก็ต	๑๑	เจ้าท่า	ถลาง	ภูเก็ต	๕๕๕ / ๕๒๓
๒๔๗	นายเดือนทิพย์ ศรีวิพันธุ์	๑๕๓	๑๓	เจ้าท่า	ถลาง	ภูเก็ต	๑๑	เจ้าท่า	ถลาง	ภูเก็ต	๕๕๖ / ๕๒๓
๒๔๘	นางเดือนทิพย์ ศรีวิพันธุ์	๑๕๓	๑๓	เจ้าท่า	ถลาง	ภูเก็ต	๑๑	เจ้าท่า	ถลาง	ภูเก็ต	๕๕๖ / ๕๒๓
๒๔๙	นางนงนุช นาคาโกล	๑๐๓	๑๓	เจ้าท่า	ถลาง	ภูเก็ต	๑๑	เจ้าท่า	ถลาง	ภูเก็ต	๕๕๑ + ๕๒๒ / ๕๒๓
๒๕๐	นายถิษฐ์ หงษ์อาษา	๑๖๘	๑๓	เจ้าท่า	ถลาง	ภูเก็ต	๑๑	เจ้าท่า	ถลาง	ภูเก็ต	๕๖๕ / ๕๒๓

บัญชีรายชื่อเจ้าของที่ดินแนบท้ายประกาศคณะกรรมการจัดรูปที่ดินกลาง
เรื่อง กำหนดให้ท้องที่ตำบลดงสิง และตำบลเจ้าท่า อำเภออมลาลัย จังหวัดกาฬสินธุ์
เป็นเขตโครงการจัดรูปที่ดิน พ.ศ.๒๕๖๘
แผนผัง (ระยะ ๑๐) แผ่นที่ ๓,๔/๔

บัญชีรายชื่อเจ้าของที่ดินแบบทัยประเภทคณะกรรมการจัดรูปที่ดินกลาง
 เรื่อง กำหนดให้ขอเช่าที่ดินแปลงดังกล่าว อำเภอคลองเตย จังหวัดกาญจนบุรี เป็นขอคืนโครงการจัดรูปที่ดิน พ.ศ.๒๕๖๘ (ระยะ ๑๐)

ลำดับที่	ชื่อสกุล	ที่อยู่					ที่ดินตั้งอยู่					หมายเลขแปลงจัดรูปที่ดิน	หมายเหตุ
		เลขที่	หมู่	ตำบล	อำเภอ	จังหวัด	หมู่ที่	ตำบล	อำเภอ	จังหวัด			
๑	นายสุริยนต์ หรือสัตย์	๗๑	๖	เจ้าท่า	กมลาไสย	กาฬสินธุ์	๕	ดงสิง	กมลาไสย	กาฬสินธุ์	๒๑๘/๕๔๙๔		
๒	๑.นายสายันต์ พันชัยศรี ๒.นางกัญญา พันชัยศรี	๓	๑๑	ดงสิง	กมลาไสย	กาฬสินธุ์	๕	ดงสิง	กมลาไสย	กาฬสินธุ์	๒๑๕/๕๔๙๔		
๓	นายสุทิม เหม่วจิตร	๑๑๕	๑	ดงสิง	กมลาไสย	กาฬสินธุ์	๕	ดงสิง	กมลาไสย	กาฬสินธุ์	๒๑๔/๕๔๙๔		
๔	นายสุทิม เหม่วจิตร	๗	๑	ดงสิง	กมลาไสย	กาฬสินธุ์	๕	ดงสิง	กมลาไสย	กาฬสินธุ์	๒๑๓/๕๔๙๔		
๕	นางสาวสำราญ เหม่วพัฒน์	๑๓๖	๑	ดงสิง	กมลาไสย	กาฬสินธุ์	๕	ดงสิง	กมลาไสย	กาฬสินธุ์	๒๑๒/๕๔๙๔		
๖	นางสังวาล เหม่วจิตร	๑๓๖	๑	ดงสิง	กมลาไสย	กาฬสินธุ์	๕	ดงสิง	กมลาไสย	กาฬสินธุ์	๒๑๑/๕๔๙๔		
๗	นางพูนพุด เหม่วอุตร	๑๐	๕	ดงสิง	กมลาไสย	กาฬสินธุ์	๕	ดงสิง	กมลาไสย	กาฬสินธุ์	๑๐๘/๑/๕๔๙๔		
๘	นางพูนพุด เหม่วอุตร	๑๐	๕	ดงสิง	กมลาไสย	กาฬสินธุ์	๕	ดงสิง	กมลาไสย	กาฬสินธุ์	๑๐๘/๒/๕๔๙๔		
๙	นางพูนพุด เหม่วอุตร	๑๐	๕	ดงสิง	กมลาไสย	กาฬสินธุ์	๕	ดงสิง	กมลาไสย	กาฬสินธุ์	๑๐๗/๑/๕๔๙๔		
๑๐	นายดี พลธิวา	๑๐	๕	ดงสิง	กมลาไสย	กาฬสินธุ์	๕	ดงสิง	กมลาไสย	กาฬสินธุ์	๑๐๗/๒/๕๔๙๔		
๑๑	นายดี พลธิวา	๑๐	๕	ดงสิง	กมลาไสย	กาฬสินธุ์	๕	ดงสิง	กมลาไสย	กาฬสินธุ์	๑๐๗/๓/๕๔๙๔		
๑๒	นางสาวจิราวัณ ศรีธรรมย์	๙	๕	ดงสิง	กมลาไสย	กาฬสินธุ์	๕	ดงสิง	กมลาไสย	กาฬสินธุ์	๑๐๖/๕๔๙๔		
๑๓	นายสมเดช ศรีธรรมย์	๕๙	๑๑	ดงสิง	กมลาไสย	กาฬสินธุ์	๕	ดงสิง	กมลาไสย	กาฬสินธุ์	๑๐๖/๕๔๙๔		
๑๔	๑.นางบัวลอย วิชัยสิน ๒.นายสมศักดิ์ ศรีธรรมย์	๕๙	๑๑	ดงสิง	กมลาไสย	กาฬสินธุ์	๕	ดงสิง	กมลาไสย	กาฬสินธุ์	๑๐๖/๕๔๙๔		
๑๕	๑.นางสาวอุบล บุญใจเศษ ๒.นางสาวอุบล บุญใจเศษ	๗๕	๑๑	ดงสิง	กมลาไสย	กาฬสินธุ์	๕	ดงสิง	กมลาไสย	กาฬสินธุ์	๑๐๕/๕๔๙๔		
๑๖	นายธรรมชัย บุญใจเศษ	๖๔	๑๑	ดงสิง	กมลาไสย	กาฬสินธุ์	๕	ดงสิง	กมลาไสย	กาฬสินธุ์	๕๐๕/๕๒๖๔		
๑๗	นางสมถวิล มณีวัฒน์	๒	๑๑	ดงสิง	กมลาไสย	กาฬสินธุ์	๕	ดงสิง	กมลาไสย	กาฬสินธุ์	๑๐๒/๕๔๙๔		
๑๘	นางสาวสุวิรัตน์ ศรีชัย	๓๙๘/๑๓๕	๔	ในคลองบางปลาปาก	พระสมุทรเจดีย์	สมุทรปราการ	๕	ดงสิง	กมลาไสย	กาฬสินธุ์	๒/๕๔๙๔		
๑๙	นายคำเพชร เข้มบุษ	๔๔	๕	ดงสิง	กมลาไสย	กาฬสินธุ์	๑๑	ดงสิง	กมลาไสย	กาฬสินธุ์	(๒๔๒+๒๔๕+๒๔๘)/๑/๕๔๙๖		
๒๐	นายคำเพชร เข้มบุษ	๔๔	๕	ดงสิง	กมลาไสย	กาฬสินธุ์	๑๑	ดงสิง	กมลาไสย	กาฬสินธุ์	(๒๔๒+๒๔๕+๒๔๘)/๒/๕๔๙๖		
๒๑	นายคำเพชร เข้มบุษ	๔๔	๕	ดงสิง	กมลาไสย	กาฬสินธุ์	๑๑	ดงสิง	กมลาไสย	กาฬสินธุ์	(๒๔๒+๒๔๕+๒๔๘)/๓/๕๔๙๖		
๒๒	นายคำเพชร เข้มบุษ	๔๔	๕	ดงสิง	กมลาไสย	กาฬสินธุ์	๑๑	ดงสิง	กมลาไสย	กาฬสินธุ์	๒๔๓/๕๔๙๖		
๒๓	นางสาวอมงค์ เข้มบุษ	๔๔	๕	ดงสิง	กมลาไสย	กาฬสินธุ์	๑๑	ดงสิง	กมลาไสย	กาฬสินธุ์	๒๔๖/๕๔๙๖		
๒๔	นางสาวอุบล วิชัยสิน	๘๑	๑	ดงสิง	กมลาไสย	กาฬสินธุ์	๑๑	ดงสิง	กมลาไสย	กาฬสินธุ์	๒๒๑/๕๔๙๖		
๒๕	นายบรรจุกิจ อุตมพงษ์	๙๘	๑	ดงสิง	กมลาไสย	กาฬสินธุ์	๑๑	ดงสิง	กมลาไสย	กาฬสินธุ์	๒๒๒/๕๔๙๖		

บัญชีรายชื่อเจ้าของที่ดินแบบทนายประมวลผลคณะกรรมการจัดตั้งที่ดินกลาง
 เรื่อง กำหนดให้ท้องถิ่นต้องลงมติและศาลากลางเจ้าพนักงานอำนวยการจัดตั้งที่ดิน พ.ศ.๒๕๖๘ (ระยะ ๑๑๐)

ลำดับที่	ชื่อสกุล	ที่อยู่				ที่ดินตั้งอยู่				หมายเลขแปลงที่ดิน	หมายเหตุ	
		เลขที่	หมู่	ตำบล	อำเภอ	จังหวัด	หมู่ที่	ตำบล	อำเภอ			จังหวัด
๒๖	นางสาวอนุภา อุดมพงษ์	๘๘	๑	ดงสิง	กมลาไสย	กาฬสินธุ์	๑๑	ดงสิง	กมลาไสย	กาฬสินธุ์	๒๒๓/๕๔๘๖	
๒๗	นางมี เหมมาเลิศ	๑๓๕	๑	ดงสิง	กมลาไสย	กาฬสินธุ์	๑๑	ดงสิง	กมลาไสย	กาฬสินธุ์	๒๒๘/๕๔๘๖	
๒๘	นางสมนึก จิตนาเกลือ	๖๐	๕	ดงสิง	กมลาไสย	กาฬสินธุ์	๑๑	ดงสิง	กมลาไสย	กาฬสินธุ์	๒๒๐/๕๔๘๖	
๒๙	นางอนงค์ บุญวิเศษ	๕๕	๑๑	ดงสิง	กมลาไสย	กาฬสินธุ์	๑๑	ดงสิง	กมลาไสย	กาฬสินธุ์	๒๑๕/๕๔๘๖	
๓๐	นางสาร อุดมทรัพย์	๗๖	๕	ดงสิง	กมลาไสย	กาฬสินธุ์	๑๑	ดงสิง	กมลาไสย	กาฬสินธุ์	๒๑๒/๕๔๘๖	
๓๑	นายประจักษ์ ทัศนชัยศรี	๘๑	๑๑	ดงสิง	กมลาไสย	กาฬสินธุ์	๑๑	ดงสิง	กมลาไสย	กาฬสินธุ์	๒๑๓/๕๔๘๖	
๓๒	๒.นางสาวภา พงษ์วิชา	๔๓	๕	ดงสิง	กมลาไสย	กาฬสินธุ์	๑๑	ดงสิง	กมลาไสย	กาฬสินธุ์	๒๑๔/๕๔๘๖	
๓๓	นางสุนัน รัตนาพร	๔๐	๑๓	เจ้าท่า	กมลาไสย	กาฬสินธุ์	๕	ดงสิง	กมลาไสย	กาฬสินธุ์	๒๑๗/๕๔๘๕	
๓๔	นางกรรณิกา ธีระไตร	๑๑๓	๖	เจ้าท่า	กมลาไสย	กาฬสินธุ์	๕	ดงสิง	กมลาไสย	กาฬสินธุ์	๒๑๖/๕๔๘๕	
๓๕	นางเตือนใจ บุญแจ่ม	๑๓๕	๑๓	เจ้าท่า	กมลาไสย	กาฬสินธุ์	๕	ดงสิง	กมลาไสย	กาฬสินธุ์	๕๑๓/๕๔๘๕	
๓๖	นางประครอง ไชยระหา	๕๐	๑๓	เจ้าท่า	กมลาไสย	กาฬสินธุ์	๕	ดงสิง	กมลาไสย	กาฬสินธุ์	๕๑๒/๕๔๘๕	
๓๗	นายพรหม กมลภ	๘	๕	ดงสิง	กมลาไสย	กาฬสินธุ์	๕	ดงสิง	กมลาไสย	กาฬสินธุ์	๕๑๑/๕๔๘๕	
๓๘	นางไฉว ศิริวิเศษ	๒๗	๕	ดงสิง	กมลาไสย	กาฬสินธุ์	๕	ดงสิง	กมลาไสย	กาฬสินธุ์	๕๑๐/๕๔๘๕	
๓๙	นายเรืองศักดิ์ กมลภ	๑๕๖	๘	เจ้าท่า	กมลาไสย	กาฬสินธุ์	๕	ดงสิง	กมลาไสย	กาฬสินธุ์	๕๐๘/๕๔๘๕	
๔๐	นายพรศักดิ์ กมลภ	๑๘๘	๘	เจ้าท่า	กมลาไสย	กาฬสินธุ์	๕	ดงสิง	กมลาไสย	กาฬสินธุ์	๕๐๘/๕๔๘๕	
๔๑	นางสมนึก จิตนาเกลือ	๖๐	๕	ดงสิง	กมลาไสย	กาฬสินธุ์	๕	ดงสิง	กมลาไสย	กาฬสินธุ์	๕๐๗/๕๔๘๕	
๔๒	นางมะลิ อุดมรัตน์	๕๖	๕	ดงสิง	กมลาไสย	กาฬสินธุ์	๕	ดงสิง	กมลาไสย	กาฬสินธุ์	๑๐๓/๕๔๘๕	
๔๓	นางสาวกัญญาภัค พงษ์วิชา	๖๓	๑	ดงสิง	กมลาไสย	กาฬสินธุ์	๕	ดงสิง	กมลาไสย	กาฬสินธุ์	๕๐๔/๕๔๘๕	
๔๔	นางสมศรี ฤทธิมนตรี	๕๑	๑๑	ดงสิง	กมลาไสย	กาฬสินธุ์	๕	ดงสิง	กมลาไสย	กาฬสินธุ์	๕๐๖/๕๔๘๕	
๔๕	นางอมุข เทวีพัฒน์	๑๔	๑๑	ดงสิง	กมลาไสย	กาฬสินธุ์	๕	ดงสิง	กมลาไสย	กาฬสินธุ์	๑/๕๔๘๕	
๔๖	นายประยูร เทวีพัฒน์	๓๒	๑๑	ดงสิง	กมลาไสย	กาฬสินธุ์	๑๑	ดงสิง	กมลาไสย	กาฬสินธุ์	๓๐๗/๕๔๘๖	
๔๗	นางอนงค์ บุญวิเศษ	๕๕	๑๑	ดงสิง	กมลาไสย	กาฬสินธุ์	๑๑	ดงสิง	กมลาไสย	กาฬสินธุ์	๑๖๘/๕๔๘๖	
๔๘	๒.นายสมหมาย ภูวิชัย	๒๒	๕	ดงสิง	กมลาไสย	กาฬสินธุ์	๑๑	ดงสิง	กมลาไสย	กาฬสินธุ์	๒๕๔/๕๔๘๖	
๔๙	๒.นางอินทร์ งามอน											
๕๐	นางสาวกัญญาภัค พงษ์วิชา	๘๖	๑	ดงสิง	กมลาไสย	กาฬสินธุ์	๑๑	ดงสิง	กมลาไสย	กาฬสินธุ์	๒๑๗/๕๔๘๖	
๕๑	นายทองสุข จำบุญ	๕๑	๑๑	ดงสิง	กมลาไสย	กาฬสินธุ์	๑๑	ดงสิง	กมลาไสย	กาฬสินธุ์	๒๕๑/๕๔๘๖	
๕๒	นางสอน ภูพิศ	๕	๕	ดงสิง	กมลาไสย	กาฬสินธุ์	๑๑	ดงสิง	กมลาไสย	กาฬสินธุ์	๒๑๑/๕๔๘๖	
๕๓	นางไพฑูย์ อุดมรัตน์	๘๗	๕	ดงสิง	กมลาไสย	กาฬสินธุ์	๑๑	ดงสิง	กมลาไสย	กาฬสินธุ์	๒๑๘/๕๔๘๖	

บัญชีรายชื่อเจ้าชองที่ดินแบบทนายประกาศคณะกรรมการจัดรูปที่ดินกลาง
 เรื่อง กำหนดให้ทองที่ตำบลคลัง และตำบลจำปา อำเภอเมืองเลย จังหวัดกาฬสินธุ์ เป็นเขตโครงการจัดรูปที่ดิน พ.ศ.๒๕๖๘ (ระยะ ๑๐)

ลำดับที่	ชื่อ-สกุล	ที่อยู่				ที่ดินตั้งอยู่				หมายเลขแปลงที่ดิน	หมายเหตุ	
		เลขที่	หมู่	ตำบล	อำเภอ	จังหวัด	หมู่ที่	ตำบล	อำเภอ			จังหวัด
๕๓	นางสาวพัลลภ ยอดมงคล	๒๑๖	๑๓	คลัง	เมืองเลย	กาฬสินธุ์	๑๑	คลัง	เมืองเลย	กาฬสินธุ์	๒๑๖+๒๑๖/๕๕๖	
๕๔	นางอัญชิต เพียรสร้าง	๑๙/๑๗๘	๗	พุดตาหลวง	ผู้ทัย	ชลบุรี	๕	คลัง	เมืองเลย	กาฬสินธุ์	๒๑๗+๒๒๐/๕๕๔	
๕๕	นางทองผืน เข็มวิวัฒน์	๒๕๒/๑	๔	นิคมทวายฝั่ง	ทวายฝั่ง	กาฬสินธุ์	๕	คลัง	เมืองเลย	กาฬสินธุ์	๒๑๐/๕๕๔	
๕๖	นางสุวรรณี เข็มวิจิตร	๓	๑	คลัง	เมืองเลย	กาฬสินธุ์	๕	คลัง	เมืองเลย	กาฬสินธุ์	๒๐๙/๕๕๔	
๕๗	นางสาวพิมพ์งาม เข็มวิจิตร	๑๑๕	๑	คลัง	เมืองเลย	กาฬสินธุ์	๕	คลัง	เมืองเลย	กาฬสินธุ์	๒๐๘/๕๕๔	
๕๘	นายอุดม บุญญา	๑๑๗	๑๑	คลัง	เมืองเลย	กาฬสินธุ์	๕	คลัง	เมืองเลย	กาฬสินธุ์	๒๐๗/๕๕๔	
๕๙	นางสมาน อธิ์สุวรรณ	๓	๑๑	คลัง	เมืองเลย	กาฬสินธุ์	๕	คลัง	เมืองเลย	กาฬสินธุ์	๒๐๖/๑/๕๕๔	
๖๐	นางสมาน อธิ์สุวรรณ	๓	๑๑	คลัง	เมืองเลย	กาฬสินธุ์	๕	คลัง	เมืองเลย	กาฬสินธุ์	๒๐๖/๒/๕๕๔	
๖๑	นางคำจันทร์ คงประเสริฐ	๑๓	๕	คลัง	เมืองเลย	กาฬสินธุ์	๕	คลัง	เมืองเลย	กาฬสินธุ์	๑๑๑/๕๕๔	
๖๒	นางสำรวย คงรัมย์	๖๓	๕	คลัง	เมืองเลย	กาฬสินธุ์	๕	คลัง	เมืองเลย	กาฬสินธุ์	๑๑๐/๑/๕๕๔	
๖๓	นางสำรวย คงรัมย์	๖๓	๕	คลัง	เมืองเลย	กาฬสินธุ์	๕	คลัง	เมืองเลย	กาฬสินธุ์	๑๑๐/๒/๕๕๔	
๖๔	นายอัฐพล เคียงวิเศษ	๒๐	๙	คลัง	เมืองเลย	กาฬสินธุ์	๕	คลัง	เมืองเลย	กาฬสินธุ์	๑๐๑/๕๕๔	
๖๕	นางทองจันทร์ อางวิเชียร	๖๙	๑๑	คลัง	เมืองเลย	กาฬสินธุ์	๕	คลัง	เมืองเลย	กาฬสินธุ์	๓๑+๑๐/๕๕๔	
๖๖	นางสายหยุด นันทเพชร	๕๖	๑	คลัง	เมืองเลย	กาฬสินธุ์	๑๑	คลัง	เมืองเลย	กาฬสินธุ์	๒๓๐/๕๕๖	
๖๗	นางสถาไพวรรณ อุตมรัตน์	๑๓๗	๑	คลัง	เมืองเลย	กาฬสินธุ์	๑๑	คลัง	เมืองเลย	กาฬสินธุ์	๒๔๙+๒๕๐/๕๕๖	
๖๘	นายสุทธิ กองรงค์	๑๑	๑๑	คลัง	เมืองเลย	กาฬสินธุ์	๑๑	คลัง	เมืองเลย	กาฬสินธุ์	๒๔๗/๕๕๖	
๖๙	นางละมุด ตีตวาศก	๕๖	๑	คลัง	เมืองเลย	กาฬสินธุ์	๑๑	คลัง	เมืองเลย	กาฬสินธุ์	๒๑๕+๒๒๖/๕๕๖	
๗๐	นายสมพร ทั่นชัยศรี	๖	๑๓	คลัง	เมืองเลย	กาฬสินธุ์	๑๑	คลัง	เมืองเลย	กาฬสินธุ์	๒๔๗/๕๕๖	
๗๑	นางพรจันทา วันชูพรัง	๑๒๗	๑	คลัง	เมืองเลย	กาฬสินธุ์	๑๑	คลัง	เมืองเลย	กาฬสินธุ์	๒๒๗+๒๒๘/๕๕๖	
๗๒	นางสมบอง สุขงาตย์	๑๗	๑๓	คลัง	เมืองเลย	กาฬสินธุ์	๑๑	คลัง	เมืองเลย	กาฬสินธุ์	๒๐๗+๒๑๐/๕๕๖	
๗๓	นางพิมพ์ วิชัยสิน	๕๒	๑๑	คลัง	เมืองเลย	กาฬสินธุ์	๑๑	คลัง	เมืองเลย	กาฬสินธุ์	๒๐๙/๕๕๖	
๗๔	นายอานอน ศรีวิเศษ	๓๐	๕	คลัง	เมืองเลย	กาฬสินธุ์	๑๑	คลัง	เมืองเลย	กาฬสินธุ์	๒๐๘/๕๕๖	
๗๕	นายพินา ศรีชัยงค์	๕๔	๕	คลัง	เมืองเลย	กาฬสินธุ์	๑๑	คลัง	เมืองเลย	กาฬสินธุ์	๒๐๘/๕๕๖	
๗๖	นางบัวลัย คงรัมย์	๕๙	๑๑	คลัง	เมืองเลย	กาฬสินธุ์	๑๑	คลัง	เมืองเลย	กาฬสินธุ์	๒๐๖/๕๕๖	
๗๗	นางช้อย อธิ์ทอง	๓๘๑/๑		บังอี่	เมืองเลย	กาฬสินธุ์	๑๑	คลัง	เมืองเลย	กาฬสินธุ์	๒๐๕/๕๕๖	
๗๘	นางแพงศรี คงเสียว	๓๘	๕	คลัง	เมืองเลย	กาฬสินธุ์	๑๑	คลัง	เมืองเลย	กาฬสินธุ์	๒๐๔/๕๕๖	
๗๙	นายพรมมา สาธารณ์	๑๒๓	๑	จำปา	เมืองเลย	กาฬสินธุ์	๕	คลัง	เมืองเลย	กาฬสินธุ์	๒๑๑+๒๑๕/๕๕๔	
๘๐	นายเอกชัย วีระประเสริฐสิทธิ์	๗๐	๖	จำปา	เมืองเลย	กาฬสินธุ์	๕	คลัง	เมืองเลย	กาฬสินธุ์	๒๑๒/๕๕๔	
๘๑	นายคำมูล เข็มวิวัฒน์	๖๒	๕	คลัง	เมืองเลย	กาฬสินธุ์	๕	คลัง	เมืองเลย	กาฬสินธุ์	๒๐๕/๕๕๔	

บัญชีรายชื่อผู้เชี่ยวชาญที่ต้นแบบหน่วยบริการคณะกรรมการจัดรูปที่ดินกลาง
เรื่อง กำหนดให้ห้องที่ต้นแบบคลัง และศาลากลางเก่า อำเภอสามชัย จังหวัดกาญจนบุรี เป็นเขตโครงการจัดรูปที่ดิน พ.ศ.๒๕๖๘ (ระยะ ๑๐)

ลำดับที่	ชื่อ-สกุล	ที่อยู่					ที่ดินตั้งอยู่					หมายเลขแปลงจัดรูปที่ดิน	หมายเหตุ
		เลขที่	หมู่	ตำบล	อำเภอ	จังหวัด	หมู่ที่	ตำบล	อำเภอ	จังหวัด			
๘๒	นางสมาน อธิษฐาร	๓	๑๑	ดงสิง	กมลาไสย	กาฬสินธุ์	๕	ดงสิง	กมลาไสย	กาฬสินธุ์	๑๑๒๑/๕๔๙๕		
๘๓	นางสมาน อธิษฐาร	๓	๑๑	ดงสิง	กมลาไสย	กาฬสินธุ์	๕	ดงสิง	กมลาไสย	กาฬสินธุ์	๑๑๒๒/๕๔๙๕		
๘๔	นางสมาน อธิษฐาร	๓	๑๑	ดงสิง	กมลาไสย	กาฬสินธุ์	๕	ดงสิง	กมลาไสย	กาฬสินธุ์	๑๑๒๓/๕๔๙๕		
๘๕	นางคำปุ่น พรหมชาติ	๔๙	๑๑	ดงสิง	กมลาไสย	กาฬสินธุ์	๕	ดงสิง	กมลาไสย	กาฬสินธุ์	๘๖/๕๔๙๕		
	๒.นางนิถารารณ เหล่าป่าง												
๘๖	นายเสาร์ ศรีบุญอยู่	๘๒	๑๑	ดงสิง	กมลาไสย	กาฬสินธุ์	๕	ดงสิง	กมลาไสย	กาฬสินธุ์	๘๗/๕๔๙๕		
๘๗	นายทองสี ศรีบุญอยู่	๑๐๕	๑๑	ดงสิง	กมลาไสย	กาฬสินธุ์	๕	ดงสิง	กมลาไสย	กาฬสินธุ์	๘๗๓/๑/๕๔๙๕		
๘๘	นายทองสี ศรีบุญอยู่	๑๐๕	๑๑	ดงสิง	กมลาไสย	กาฬสินธุ์	๕	ดงสิง	กมลาไสย	กาฬสินธุ์	๘๘/๕๔๙๕		
๘๙	นายประสพ ศรีบุญอยู่	๘๐	๕	ดงสิง	กมลาไสย	กาฬสินธุ์	๕	ดงสิง	กมลาไสย	กาฬสินธุ์	๘๘/๕๔๙๕		
๙๐	นางพวงของ ศรีภักดิ์	๕	๑๑	ดงสิง	กมลาไสย	กาฬสินธุ์	๕	ดงสิง	กมลาไสย	กาฬสินธุ์	๕/๕๔๙๕		
๙๑	นางพวงใบ เหมียรสถับ	๑๕	๕	ดงสิง	กมลาไสย	กาฬสินธุ์	๕	ดงสิง	กมลาไสย	กาฬสินธุ์	๕/๕๔๙๕		
๙๒	นางบุญคำ ภูยธรนอก	๘๐	๕	ดงสิง	กมลาไสย	กาฬสินธุ์	๑๑	ดงสิง	กมลาไสย	กาฬสินธุ์	๒๕๑/๕๔๙๖		
๙๓	นายประสิทธิ์ ภูยธรนอก	๗๙	๑	ดงสิง	กมลาไสย	กาฬสินธุ์	๑๑	ดงสิง	กมลาไสย	กาฬสินธุ์	๒๓๓๑/๑/๕๔๙๖		
๙๔	นายจอม เข็มศรี	๒๑	๕	ดงสิง	กมลาไสย	กาฬสินธุ์	๑๑	ดงสิง	กมลาไสย	กาฬสินธุ์	๒๓๓๒/๕๔๙๖		
๙๕	นายจอม เข็มศรี	๒๑	๕	ดงสิง	กมลาไสย	กาฬสินธุ์	๑๑	ดงสิง	กมลาไสย	กาฬสินธุ์	๒๓๓๓/๕๔๙๖		
๙๖	นายจอม เข็มศรี	๒๑	๕	ดงสิง	กมลาไสย	กาฬสินธุ์	๑๑	ดงสิง	กมลาไสย	กาฬสินธุ์	๒๓๓๔/๕๔๙๖		
๙๗	นางสาวณัฐ อรุณมาส	๘๐	๑๑	ดงสิง	กมลาไสย	กาฬสินธุ์	๑๑	ดงสิง	กมลาไสย	กาฬสินธุ์	๒๓๓๕/๕๔๙๖		
๙๘	นางวรรณีย์ ทองท่า	๒๑๕/๑๑	๗	กระทุ้งส้ม	กมลาไสย	กาฬสินธุ์	๑๑	ดงสิง	กมลาไสย	กาฬสินธุ์	๒๓๓๕/๕๔๙๖		
๙๙	นางสาวจรรย์ เหมศิริจิตร	๖๒	๑๑	กระทุ้งส้ม	สามพราน	นครปฐม	๑๑	ดงสิง	กมลาไสย	กาฬสินธุ์	๒๓๖/๕๔๙๖		
๑๐๐	๑.นายธวัชชัย โยธาคุณ	๘๕	๑๓	ดงสิง	กมลาไสย	กาฬสินธุ์	๑๑	ดงสิง	กมลาไสย	กาฬสินธุ์	๒๓๗/๕๔๙๖		
	๒.นางสาวอนุชิตา อรรถวิสัย												
๑๐๑	นายถาวร กมลเกษ	๘๖	๑๑	ดงสิง	กมลาไสย	กาฬสินธุ์	๑๑	ดงสิง	กมลาไสย	กาฬสินธุ์	๒๓๘/๕๔๙๖		
๑๐๒	นางคำ ศรีชูวงศ์	๔๓	๑๑	ดงสิง	กมลาไสย	กาฬสินธุ์	๑๑	ดงสิง	กมลาไสย	กาฬสินธุ์	๒๓๘/๕๔๙๖		
๑๐๓	นางบุญเลิศ เกชาวัลลภ	๖๘	๕	ดงสิง	กมลาไสย	กาฬสินธุ์	๑๑	ดงสิง	กมลาไสย	กาฬสินธุ์	๒๓๘/๕๔๙๖		
๑๐๔	นางแก้ว ศรีชูวงศ์	๕๒	๕	ดงสิง	กมลาไสย	กาฬสินธุ์	๑๑	ดงสิง	กมลาไสย	กาฬสินธุ์	๒๓๑/๕๔๙๖		
๑๐๕	นางสุวรรณี ฆะวัติ	๖๙	๑	เงี้ยวท่า	กมลาไสย	กาฬสินธุ์	๕	ดงสิง	กมลาไสย	กาฬสินธุ์	๒๓๓๒๒๘/๕๔๙๕		
๑๐๖	นางทองใบ คำสถานธ	๒๓	๕	ดงสิง	กมลาไสย	กาฬสินธุ์	๕	ดงสิง	กมลาไสย	กาฬสินธุ์	๑๑๗/๕๔๙๕		
๑๐๗	นางทองพูน ศรีเศษ	๕๒	๑๑	ดงสิง	กมลาไสย	กาฬสินธุ์	๕	ดงสิง	กมลาไสย	กาฬสินธุ์	๑๑๘/๕๔๙๕		
๑๐๘	นางสาวสมศรี ทางอุษา	๘๘	๑๓	ดงสิง	กมลาไสย	กาฬสินธุ์	๕	ดงสิง	กมลาไสย	กาฬสินธุ์	๑๐/๕๔๙๕		

บัญชีรายชื่อเจ้าของที่ดินแบบท้ายประกาศคณะกรรมการการจัดรูปที่ดิน พ.ศ.๒๕๖๘ (ระยะ ๑๐)
 เรื่อง กำหนดให้ทองที่ตำบลคลัง และตำบลเจ้าฟ้า อำเภออมลาลาย จังหวัดกาฬสินธุ์ เป็นเขตโครงการจัดรูปที่ดิน

ลำดับที่	ชื่อ-สกุล	ที่อยู่				ที่ดินที่อยู่				หมายเลขแปลงจัดรูปที่ดิน	หมายเหตุ	
		เลขที่	หมู่	ตำบล	อำเภอ	จังหวัด	หมู่ที่	ตำบล	อำเภอ			จังหวัด
๑๖๙	นางสาวทองดี ศรีระมาณ	๖๐	๑๓	คลัง	กมลาไสย	กาฬสินธุ์	๕	คลัง	กมลาไสย	กาฬสินธุ์	๑๑/๕๙๙๕	
	๒.นางสมศรี ทาญอาษา											
๑๗๐	นางสาวพริษาพร พรรณีศรี	๑๕๙	๕	คลัง	จังหาร	ร้อยเอ็ด	๕	คลัง	กมลาไสย	กาฬสินธุ์	๙๕/๕๔๙๔	
๑๗๑	นางบุญเลี้ยง ขายคำ	๗๗	๕	คลัง	กมลาไสย	กาฬสินธุ์	๕	คลัง	กมลาไสย	กาฬสินธุ์	๑๑๓/๕๔๙๔	
๑๗๒	นางบังอร บุญญา	๑๘๗/๒		สวนสิทธดา	ตุลิด	กาฬ.	๕	คลัง	กมลาไสย	กาฬสินธุ์	๑๑๕/๕๔๙๔	
๑๗๓	นายสมศรี ศรีบุญลย์	๑๒	๕	คลัง	กมลาไสย	กาฬสินธุ์	๕	คลัง	กมลาไสย	กาฬสินธุ์	๑๑๔/๕๔๙๔	
๑๗๔	นายสมพร ศุกรรัมย์	๕๓	๑๑	คลัง	กมลาไสย	กาฬสินธุ์	๕	คลัง	กมลาไสย	กาฬสินธุ์	๑๑๖/๕๔๙๔	
๑๗๕	นายทองอินทร์ ศรีเสมอ	๗๑	๑๑	คลัง	กมลาไสย	กาฬสินธุ์	๕	คลัง	กมลาไสย	กาฬสินธุ์	๙/๕๔๙๔	
๑๗๖	นางนวลละของ เค็งงดี	๕		กาฬสินธุ์	เมืองกาฬสินธุ์	กาฬสินธุ์	๕	คลัง	กมลาไสย	กาฬสินธุ์	๘/๕๔๙๔	
๑๗๗	นายอุดม ศรีเสมอ	๑๙	๕	คลัง	กมลาไสย	กาฬสินธุ์	๕	คลัง	กมลาไสย	กาฬสินธุ์	๗/๕๔๙๔	
๑๗๘	๑.หญิงพันธุ์ทิพย์ อุดมพันธุ์	๒๘	๕	คลัง	กมลาไสย	กาฬสินธุ์	๕	คลัง	กมลาไสย	กาฬสินธุ์	๖/๕๔๙๔	
	๒.ด.ญ.พรรณนิภา อุดมพันธุ์											
๑๗๙	นางชิ้น วงสูงเพ็ง	๔๓	๕	คลัง	กมลาไสย	กาฬสินธุ์	๑๑	คลัง	กมลาไสย	กาฬสินธุ์	๒๕๗/๕๔๙๖	
๑๘๐	นายจันทร์ อุดมรัตน์	๗	๑๑	คลัง	กมลาไสย	กาฬสินธุ์	๑๑	คลัง	กมลาไสย	กาฬสินธุ์	๒๕๓/๕๔๙๖	
๑๘๑	นางคำใบ จระขร	๒	๑๑	คลัง	กมลาไสย	กาฬสินธุ์	๑๖	เจ้าฟ้า	กมลาไสย	กาฬสินธุ์	๗๒/๕๒๙๖	
๑๘๒	นางอุบล พลธิวา	๖๕	๑๑	คลัง	กมลาไสย	กาฬสินธุ์	๑๖	เจ้าฟ้า	กมลาไสย	กาฬสินธุ์	๗๑/๕๒๙๖	
๑๘๓	นางอุบล พลธิวา	๖๕	๑๑	คลัง	กมลาไสย	กาฬสินธุ์	๑๖	คลัง	กมลาไสย	กาฬสินธุ์	๗๐/๕๒๙๖	
๑๘๔	นายวิทยา บุญวิเศษ	๑๘๐	๑๓	คลัง	กมลาไสย	กาฬสินธุ์	๑๖	คลัง	กมลาไสย	กาฬสินธุ์	๖๙/๕๒๙๖	
๑๘๕	นายเตือน บุญวิเศษ	๓๔	๑๑	คลัง	กมลาไสย	กาฬสินธุ์	๑๖	คลัง	กมลาไสย	กาฬสินธุ์	๖๘/๕๒๙๖	
๑๘๖	นายศราวุฒ บุญวิเศษ	๑๘๐	๑	คลัง	กมลาไสย	กาฬสินธุ์	๑๖	คลัง	กมลาไสย	กาฬสินธุ์	๖๗/๕๒๙๖	
๑๘๗	นางดวงเรือง โภธิภมร	๔๔	๑๑	เจ้าฟ้า	กมลาไสย	กาฬสินธุ์	๑๖	เจ้าฟ้า	กมลาไสย	กาฬสินธุ์	๖๖/๕๒๙๖	
๑๘๘	นางนิดา บุญวิเศษ	๑๗๖	๑๖	เจ้าฟ้า	กมลาไสย	กาฬสินธุ์	๑๖	เจ้าฟ้า	กมลาไสย	กาฬสินธุ์	๖๕/๕๒๙๖	
๑๘๙	นายสนิท พันวิสัย	๖๕	๑๖	ลาดสวย	คำสุกกา	ปทุมธานี	๑๖	เจ้าฟ้า	กมลาไสย	กาฬสินธุ์	๖๔/๕๒๙๖	
๑๙๐	นางสาววิจิรา พันวิสัย	๘๐/๑๖๗	๔	คลัง	กมลาไสย	กาฬสินธุ์	๑๖	เจ้าฟ้า	กมลาไสย	กาฬสินธุ์	๖๓/๕๒๙๖	
๑๙๑	นางพา อ้นมะลิทา	๑๑	๑๓	คลัง	กมลาไสย	กาฬสินธุ์	๑๖	เจ้าฟ้า	กมลาไสย	กาฬสินธุ์	๖๒/๕๒๙๖	
๑๙๒	นางพา อ้นมะลิทา	๑๑	๑๓	คลัง	กมลาไสย	กาฬสินธุ์	๑๖	เจ้าฟ้า	กมลาไสย	กาฬสินธุ์	๕๗/๕๒๙๖	
๑๙๓	นางอรณี ทัดประกอบ	๗๔	๑๑	คลัง	กมลาไสย	กาฬสินธุ์	๑๖	เจ้าฟ้า	กมลาไสย	กาฬสินธุ์	๕๖/๕๒๙๖	
๑๙๔	นางทองสุข บุญวิเศษ	๓๔	๑๑	คลัง	กมลาไสย	กาฬสินธุ์	๑๖	เจ้าฟ้า	กมลาไสย	กาฬสินธุ์	๕๓+๕๓/๕๒๙๖	
๑๙๕	นางเจียม สร้อยงาม	๒๕	๑๑	คลัง	กมลาไสย	กาฬสินธุ์	๑๖	เจ้าฟ้า	กมลาไสย	กาฬสินธุ์	๕๑/๕๒๙๖	

บัญชีรายชื่อเจ้าของที่ดินแบบท้ายประกาศคณะกรรมการจัดรูปที่ดินกลาง
 เรื่อง กำหนดให้ท้องที่ตำบลคลัง และตำบลเจ้าฟ้า อำเภอกลาโหม จังหวัดกาฬสินธุ์ เป็นเขตโครงการจัดรูปที่ดิน พ.ศ.๒๕๖๘ (ระยะ ๑๐)

ลำดับที่	ชื่อ-สกุล	ที่อยู่				ที่ดินตั้งอยู่				หมายเลขแปลงจัดรูปที่ดิน	หมายเหตุ	
		เลขที่	หมู่	ตำบล	อำเภอ	จังหวัด	หมู่ที่	ตำบล	อำเภอ			จังหวัด
๑๓๖	นางนงเยาว์ ศรีบุญดี	๘๓	๑๑	คลัง	กลาโหม	กาฬสินธุ์	๑๖	เจ้าฟ้า	กลาโหม	กาฬสินธุ์	๔๘/๕๒๙๖	
๑๓๗	นางลำไผ่ ศรีบุญดี	๑๐๕	๑๑	คลัง	กลาโหม	กาฬสินธุ์	๑๖	เจ้าฟ้า	กลาโหม	กาฬสินธุ์	๔๗/๕๒๙๖	
๑๓๘	นางเพชร อรุณรัตน์	๖๕	๑๑	คลัง	กลาโหม	กาฬสินธุ์	๑๖	เจ้าฟ้า	กลาโหม	กาฬสินธุ์	๔๖/๕๒๙๖	
๑๓๙	นางกัมมิต์ ตอมภรรยา	๒๕	๑๑	คลัง	กลาโหม	กาฬสินธุ์	๑๖	คลัง	กลาโหม	กาฬสินธุ์	๔๕/๕๒๙๖	
๑๔๐	นายวงศ์ ศรีเสมอ	๑๙๓	๑๓	คลัง	กลาโหม	กาฬสินธุ์	๕	คลัง	กลาโหม	กาฬสินธุ์	๑๘/๕๒๙๖	
๑๔๑	นางสมบุญรัตน์ ราชวัชชัย	๑๒๓	๑	คลัง	กลาโหม	กาฬสินธุ์	๕	คลัง	กลาโหม	กาฬสินธุ์	๑๗/๕๒๙๖	
๑๔๒	๑.นางชุตินาฎอนันท์ บานคำ ๒.นางพา อนันทะเสสิทา	๒	๑๓	โพนงาม	กลาโหม	กาฬสินธุ์	๑๖	เจ้าฟ้า	กลาโหม	กาฬสินธุ์	๖๐+๖๑/๕๒๙๖	
๑๔๓	นางสงวน มั่นถิรมิ	๒	๑๓	คลัง	กลาโหม	กาฬสินธุ์	๑๖	เจ้าฟ้า	กลาโหม	กาฬสินธุ์	๕๘/๕๒๙๖	
๑๔๔	นางสุบุญม อ้นทะเสสิทา	๔๐	๘	คลัง	กลาโหม	กาฬสินธุ์	๑๖	เจ้าฟ้า	กลาโหม	กาฬสินธุ์	๕๙/๕๒๙๖	
๑๔๕	นายทวี โภธิศรี	๑๓๙	๑๐	คลัง	กลาโหม	กาฬสินธุ์	๑๖	คลัง	กลาโหม	กาฬสินธุ์	๕๔+๕๕/๕๒๙๖	
๑๔๖	นายถาวร ภณเสข	๙๔	๑๑	คลัง	กลาโหม	กาฬสินธุ์	๑๖	เจ้าฟ้า	กลาโหม	กาฬสินธุ์	๔๘/๕๒๙๖	
๑๔๗	นายประพันธ์ ภณเสข	๘๖	๑๑	คลัง	กลาโหม	กาฬสินธุ์	๑๖	เจ้าฟ้า	กลาโหม	กาฬสินธุ์	๕๐/๕๒๙๖	
๑๔๘	นายสันต์ สิงห์จรรย์	๔๐	๑๑	คลัง	กลาโหม	กาฬสินธุ์	๑๖	คลัง	กลาโหม	กาฬสินธุ์	๔๘/๕๒๙๖	
๑๔๙	นางสาวรุฬษา โภธิภณ	๘	๑๑	คลัง	กลาโหม	กาฬสินธุ์	๕	คลัง	กลาโหม	กาฬสินธุ์	๑๑/๕๒๙๖	
๑๕๐	นางทองสุด บุญพิเศษ	๓๙	๕	คลัง	กลาโหม	กาฬสินธุ์	๕	คลัง	กลาโหม	กาฬสินธุ์	๑๖/๕๒๙๖	
๑๕๑	๑.นางสมจิตร์ สอระพัฒน์ ๒.นายสิทธิ์ สอระพัฒน์	๘๘	๑๑	คลัง	กลาโหม	กาฬสินธุ์	๕	คลัง	กลาโหม	กาฬสินธุ์	๑๕+๑๑/๕๒๙๖	
๑๕๒	นางพวงเพชร อิงศร	๑๐	๑๓	คลัง	กลาโหม	กาฬสินธุ์	๕	คลัง	กลาโหม	กาฬสินธุ์	๑๔/๕๒๙๖	
๑๕๓	๑.นางลำนำของ อนันท์เสสิทา ๒.นางลำลิ อิมทะสอ	๒	๑	คลัง	กลาโหม	กาฬสินธุ์	๕	คลัง	กลาโหม	กาฬสินธุ์	๑๓+๑๙/๕๒๙๖	
๑๕๔	นางสาวลำไผ่ เหมะวิจิตร	๗๖	๑๑	คลัง	กลาโหม	กาฬสินธุ์	๕	คลัง	กลาโหม	กาฬสินธุ์	๑๒/๕๒๙๖	
๑๕๕	นางแก้ว นราทะวงษ์	๗๖	๑๑	คลัง	กลาโหม	กาฬสินธุ์	๕	คลัง	กลาโหม	กาฬสินธุ์	๒๐/๕๒๙๖	
๑๕๖	นางห่มพัฒน์ คำแสนบุตร	๔๑	๙	คลัง	กลาโหม	กาฬสินธุ์	๕	คลัง	กลาโหม	กาฬสินธุ์	๑๐/๕๒๙๖	
๑๕๗	นางเงิน พงษ์วา	๓๘	๑	คลัง	กลาโหม	กาฬสินธุ์	๕	คลัง	กลาโหม	กาฬสินธุ์	๘/๕๒๙๖	
๑๕๘	นางลำลิ สอระจรรย์	๔๐	๑๑	คลัง	กลาโหม	กาฬสินธุ์	๕	คลัง	กลาโหม	กาฬสินธุ์	๗/๕๒๙๖	
๑๕๙	นางลำดาวน ศรีประเสริฐรัฐ	๑๙๙	๑๓	คลัง	กลาโหม	กาฬสินธุ์	๕	คลัง	กลาโหม	กาฬสินธุ์	๗/๕๒๙๖	
๑๖๐	นางสมพร จรัสลักษณ์	๑๒๕	๑๓	คลัง	กลาโหม	กาฬสินธุ์	๕	คลัง	กลาโหม	กาฬสินธุ์	๖/๕๒๙๖	
๑๖๑	นายอบดินทร์ พงษ์วา	๑๖๖	๑๓	คลัง	กลาโหม	กาฬสินธุ์	๕	คลัง	กลาโหม	กาฬสินธุ์	๕/๕๒๙๖	

บัญชีรายชื่อของที่ดินแบบท้ายประกาศคณะกรรมการจัดรูปที่ดินกลาง
เรื่อง กำหนดให้ห้องที่ตำบลดงสิง และตำบลเจ้าฟ้า อำเภออมลาคำเลย จังหวัดกาฬสินธุ์ เป็นเขตโครงการจัดรูปที่ดิน พ.ศ.๒๕๖๘ (ระยะ ๑๐)

ลำดับที่	ชื่อ-สกุล	ที่อยู่						ที่ดินตั้งอยู่						หมายเลขแปลงจัดรูปที่ดิน	หมายเหตุ
		เลขที่	หมู่	ตำบล	อำเภอ	จังหวัด	หมู่ที่	ตำบล	อำเภอ	จังหวัด					
๑๖๖	นางทองใบ พลธิงา	๑๖๖	๑๓	ดงสิง	กมลาไสย	กาฬสินธุ์	๕	ดงสิง	กมลาไสย	กาฬสินธุ์		๔/๕๑๖๖			
๑๖๓	นายเรียน ศรีวิบูลย์	๓๐	๑๑	ดงสิง	กมลาไสย	กาฬสินธุ์	๕	ดงสิง	กมลาไสย	กาฬสินธุ์		๑/๕๑๖๖			
	๒. นายคำทอง อธิษฐสาร														
๑๖๔	นายสิงห์ทอง อธิษฐสาร	๑๒	๑๑	ดงสิง	กมลาไสย	กาฬสินธุ์	๕	ดงสิง	กมลาไสย	กาฬสินธุ์		๒/๕๑๖๖			
๑๖๕	นางดวงจันทร์ ภูหาวล	๘๑	๑๑	ดงสิง	กมลาไสย	กาฬสินธุ์	๕	ดงสิง	กมลาไสย	กาฬสินธุ์		๓/๕๑๖๖			
๑๖๕	นางดวงทองสุด บุญวิเศษ	๓๙	๕	ดงสิง	กมลาไสย	กาฬสินธุ์	๕	ดงสิง	กมลาไสย	กาฬสินธุ์		๒๘๔/๕๑๖๖			
๑๖๖	นางทองสุข ศรีภักดิ์	๖๒	๒	ดงสิง	กมลาไสย	กาฬสินธุ์	๕	ดงสิง	กมลาไสย	กาฬสินธุ์		๒๘๓/๕๕๖๖			
๑๖๗	นางเพ็ญศรี สอระพัฒน์	๔๐	๑๑	ดงสิง	กมลาไสย	กาฬสินธุ์	๕	ดงสิง	กมลาไสย	กาฬสินธุ์		๒๘๒/๕๕๖๖			
๑๖๘	นางพูนมา อธิษฐสาร	๑๒	๑๑	ดงสิง	กมลาไสย	กาฬสินธุ์	๕	ดงสิง	กมลาไสย	กาฬสินธุ์		๒๘๑+๒๘๕/๕๕๖๖			
	๒. นายสิงห์ทอง อธิษฐสาร														
๑๖๙	นางอนงค์ พลธิงา	๑๖	๑๑	ดงสิง	กมลาไสย	กาฬสินธุ์	๕	ดงสิง	กมลาไสย	กาฬสินธุ์		๒๘๐/๕๕๖๖			
๑๗๑	นางมอญ เข็มวิพัฒน์	๑๔	๑๑	ดงสิง	กมลาไสย	กาฬสินธุ์	๕	ดงสิง	กมลาไสย	กาฬสินธุ์		๒๘๐/๕๕๖๖			
๑๗๒	นางปิ่นแก้ว อนันทวัน	๑๐๐	๑๑	ดงสิง	กมลาไสย	กาฬสินธุ์	๕	ดงสิง	กมลาไสย	กาฬสินธุ์		๒๖๙/๕๕๖๖			
๑๗๓	นางปิ่นแก้ว อนันทวัน	๑๐๐	๑๑	ดงสิง	กมลาไสย	กาฬสินธุ์	๕	ดงสิง	กมลาไสย	กาฬสินธุ์		๒๖๙+๒๖๘/๕๕๖๖			
๑๗๔	นางปิ่นแก้ว อนันทวัน	๑๐๐	๑๑	ดงสิง	กมลาไสย	กาฬสินธุ์	๕	ดงสิง	กมลาไสย	กาฬสินธุ์		๒๖๗+๒๖๘/๕๕๖๖			
๑๗๕	นางชวีทอง กิ่งพิมพ์	๑๒๑	๑๑	ดงสิง	กมลาไสย	กาฬสินธุ์	๕	ดงสิง	กมลาไสย	กาฬสินธุ์		๙๕/๕๕๖๖			
๑๗๖	นางบุญเพ็ง อุดมรัตน์	๑๓	๑๑	ดงสิง	กมลาไสย	กาฬสินธุ์	๕	ดงสิง	กมลาไสย	กาฬสินธุ์		๙๔/๕๕๖๖			
๑๗๗	นายอิทธิพร อุดมรัตน์	๑๑๙	๑๐	ดงสิง	กมลาไสย	กาฬสินธุ์	๕	ดงสิง	กมลาไสย	กาฬสินธุ์		๙๖/๕๕๖๖			
๑๗๘	นายบุญเกิด อธิษฐสาร	๑๐๘	๑	ดงสิง	กมลาไสย	กาฬสินธุ์	๕	ดงสิง	กมลาไสย	กาฬสินธุ์		๒๕๙/๕๕๖๖			
	๒. นางสาวทองกลาง อธิษฐสาร														
๑๗๙	นางออบศรี ชิงโคตร	๘๕	๑	ดงสิง	กมลาไสย	กาฬสินธุ์	๕	ดงสิง	กมลาไสย	กาฬสินธุ์		๒๖๐/๕๕๖๖			
๑๘๐	นางสาวอรพร แก้วกาหลง	๒๗	๑	ดงสิง	กมลาไสย	กาฬสินธุ์	๕	ดงสิง	กมลาไสย	กาฬสินธุ์		๒๗๔/๕๕๖๖			
๑๘๑	นางสาวอรพร แก้วกาหลง	๒๗	๑	ดงสิง	กมลาไสย	กาฬสินธุ์	๕	ดงสิง	กมลาไสย	กาฬสินธุ์		๒๗๔/๕๕๖๖			
๑๘๒	นางสาวอรพร แก้วกาหลง	๒๗	๑	ดงสิง	กมลาไสย	กาฬสินธุ์	๕	ดงสิง	กมลาไสย	กาฬสินธุ์		๒๗๕/๕๕๖๖			
๑๘๓	นางสาวอรพร แก้วกาหลง	๒๗	๑	ดงสิง	กมลาไสย	กาฬสินธุ์	๕	ดงสิง	กมลาไสย	กาฬสินธุ์		๒๗๖/๕๕๖๖			
๑๘๔	นางสาวอรพร แก้วกาหลง	๒๗	๑	ดงสิง	กมลาไสย	กาฬสินธุ์	๕	ดงสิง	กมลาไสย	กาฬสินธุ์		๒๗๗/๕๕๖๖			
๑๘๕	นางสาวอรพร แก้วกาหลง	๒๗	๑	ดงสิง	กมลาไสย	กาฬสินธุ์	๕	ดงสิง	กมลาไสย	กาฬสินธุ์		๒๗๘/๕๕๖๖			
๑๘๖	นางทองพูน ศรีสมอ	๙๑	๑๑	ดงสิง	กมลาไสย	กาฬสินธุ์	๕	ดงสิง	กมลาไสย	กาฬสินธุ์		๒๖๒/๕๕๖๖			
๑๘๖	นางบุญมี จำบุญ	๑๕	๑๑	ดงสิง	กมลาไสย	กาฬสินธุ์	๕	ดงสิง	กมลาไสย	กาฬสินธุ์		๒๖๓+๒๖๔+๒๖๖/๕๕๖๖			
๑๘๗	นางไฉ่ บุญวิเศษ	๓๙	๑๑	ดงสิง	กมลาไสย	กาฬสินธุ์	๕	ดงสิง	กมลาไสย	กาฬสินธุ์		๘๘/๕๕๖๖			

บัญชีรายชื่อเจ้าของที่ดินแบบท้ายประกาศคณะกรรมการจัดรูปที่ดินกลาง
 เรื่อง กำหนดให้ท้องที่ตำบลดงสิงห์ และตำบลเจ้าฟ้า อำเภออมลดาโดย จังหวัดกาฬสินธุ์ เป็นเขตโครงการจัดรูปที่ดิน พ.ศ.๒๕๖๘ (ระยะ ๑๐)

ลำดับที่	ชื่อสกุล	ที่อยู่					ที่ดินที่อยู่			หมายเลขแปลงจัดรูปที่ดิน	หมายเหตุ	
		เลขที่	หมู่	ตำบล	อำเภอ	จังหวัด	หมู่ที่	ตำบล	อำเภอ			จังหวัด
๑๘๘	นางหญิงแปลง เข็มวิจิตร	๖๒	๑๑	ดงสิง	กมลาไสย	กาฬสินธุ์	๕	ดงสิง	กมลาไสย	กาฬสินธุ์	๙๐/๕๔๖๖	
๑๘๙	นางชุมพร กมลเศษ	๕๗	๑	ดงสิง	กมลาไสย	กาฬสินธุ์	๕	ดงสิง	กมลาไสย	กาฬสินธุ์	๑๐๗/๕๔๖๖	
๑๙๐	นางสาววิภากร บัวอาจ	๕๗	๑	ดงสิง	กมลาไสย	กาฬสินธุ์	๕	ดงสิง	กมลาไสย	กาฬสินธุ์	๑๐๖/๕๔๖๖	
๑๙๑	นางทองใบ นางการประทก	๙๗	๑	ดงสิง	กมลาไสย	กาฬสินธุ์	๕	ดงสิง	กมลาไสย	กาฬสินธุ์	๒๓๓/๕๔๖๖	
๑๙๒	นางสมดี ขานมะเรียง	๑๐๕	๑	ดงสิง	กมลาไสย	กาฬสินธุ์	๕	ดงสิง	กมลาไสย	กาฬสินธุ์	๒๓๐/๕๔๖๖	
๑๙๓	นางหนู วิจิตรีน	๒๐๘	๑	ดงสิง	กมลาไสย	กาฬสินธุ์	๕	ดงสิง	กมลาไสย	กาฬสินธุ์	๒๓๑/๑/๕๔๖๖	
๑๙๔	นางสาวราย รุ่งเรือง	๔๘	๑	ดงสิง	กมลาไสย	กาฬสินธุ์	๕	ดงสิง	กมลาไสย	กาฬสินธุ์	๒๓๒/๕๔๖๖	
๑๙๕	นางรุ่งทอง ศิริภักดิ์	๕	๑๑	ดงสิง	กมลาไสย	กาฬสินธุ์	๕	ดงสิง	กมลาไสย	กาฬสินธุ์	๒๖๑/๒/๕๔๖๖	
๑๙๖	นางทำนอง ศิริภักดิ์	๕	๑๑	ดงสิง	กมลาไสย	กาฬสินธุ์	๕	ดงสิง	กมลาไสย	กาฬสินธุ์	๒๖๑/๒/๕๔๖๖	
๑๙๗	นายสมาน เข็มวิจิตร	๑๑๙	๑๑	ดงสิง	กมลาไสย	กาฬสินธุ์	๕	ดงสิง	กมลาไสย	กาฬสินธุ์	๒๖๔/๕๔๖๖	
๑๙๘	นางสา เข็มวิจิตร	๘	๑๑	ดงสิง	กมลาไสย	กาฬสินธุ์	๕	ดงสิง	กมลาไสย	กาฬสินธุ์	๓๗/๕๔๖๖	
๑๙๙	นางดวงเรือง โปธิกมล	๔๔	๑๑	ดงสิง	กมลาไสย	กาฬสินธุ์	๕	ดงสิง	กมลาไสย	กาฬสินธุ์	๓๒/๕๔๖๖	
๒๐๐	๑.นางสาวสุวิตรี ศรีชัย	๘๓	๑๑	ดงสิง	กมลาไสย	กาฬสินธุ์	๕	ดงสิง	กมลาไสย	กาฬสินธุ์	๙๑/๕๔๖๖	
	๒.นางหญิงแปลง เข็มวิจิตร											
	๓.นางจิรพันธ์ ศุภรัมย์											
	๔.นางสาวอัมภา ภาวีสว											
๒๐๑	นายอดิศักดิ์ งานงอน	๖๕	๑๑	ดงสิง	กมลาไสย	กาฬสินธุ์	๕	ดงสิง	กมลาไสย	กาฬสินธุ์	๒๕๘/๕๔๖๖	
๒๐๒	นางหญิงพวย จันทวิจิตร	๘๓	๕	บ้านหมื่น	พิบูลมังสาหาร	อุบลราชธานี	๕	ดงสิง	กมลาไสย	กาฬสินธุ์	๒๕๗/๕๔๖๖	
๒๐๓	นางบุญเพียง ประสิทธิ์	๓๑	๑๑	ดงสิง	กมลาไสย	กาฬสินธุ์	๕	ดงสิง	กมลาไสย	กาฬสินธุ์	๒๕๖/๕๔๖๖	
๒๐๔	นางสาว บุญพิเศษ	๓๙	๑๑	ดงสิง	กมลาไสย	กาฬสินธุ์	๕	ดงสิง	กมลาไสย	กาฬสินธุ์	๒๕๕/๕๔๖๖	
๒๐๕	นายสมศักดิ์ อุสมรัตน์	๑๑๗	๑	ดงสิง	กมลาไสย	กาฬสินธุ์	๕	ดงสิง	กมลาไสย	กาฬสินธุ์	๒๘/๕๔๖๖	
๒๐๖	๑.นางหญิงนงนุช อุสมรัตน์	๖๐	๑	ดงสิง	กมลาไสย	กาฬสินธุ์	๕	ดงสิง	กมลาไสย	กาฬสินธุ์	๖๙/๕๔๖๖	
	๒.นางคำตา อุสมรัตน์											
๒๐๗	นางวิไล ภูสีารอง	๗๗	๑๑	ดงสิง	กมลาไสย	กาฬสินธุ์	๕	ดงสิง	กมลาไสย	กาฬสินธุ์	๗๑/๕๔๖๖	
๒๐๘	นายคำสิงห์ ธรรมวิชัย	๒	๕	ดงสิง	กมลาไสย	กาฬสินธุ์	๕	ดงสิง	กมลาไสย	กาฬสินธุ์	๘๖/๕๔๖๖	
๒๐๙	นางบุญเพียง อุสมถาน	๓๙	๕	ดงสิง	กมลาไสย	กาฬสินธุ์	๕	ดงสิง	กมลาไสย	กาฬสินธุ์	๘๗/๕๔๖๖	
๒๑๐	นางพิกุล ศรีวิพันธ์	๓๖	๕	ดงสิง	กมลาไสย	กาฬสินธุ์	๕	ดงสิง	กมลาไสย	กาฬสินธุ์	๘๘/๕๔๖๖	
๒๑๑	๑.นางพสัว พลธิวา	๔๓	๕	ดงสิง	กมลาไสย	กาฬสินธุ์	๕	ดงสิง	กมลาไสย	กาฬสินธุ์	๘๙/๕๔๖๖	
	๒.นางคำ พสธิวา											

บัญชีรายชื่อผู้ถือหุ้นที่ตนมอบหมายประกอบคณะกรรมการจัดรูปที่ดิน
 เรื่อง กำหนดให้ห้องที่ตำบลคลอง และตำบลเจ้าฟ้า อำเภออมลาลาย จังหวัดกาฬสินธุ์ เป็นเขตโครงการจัดรูปที่ดิน พ.ศ.๒๕๖๘ (ระยะ ๑๐)

ลำดับที่	ชื่อสกุล	ที่อยู่				ที่ดินที่อยู่				หมายเลขแปลงจัดรูปที่ดิน	หมายเหตุ	
		เลขที่	หมู่	ตำบล	อำเภอ	จังหวัด	หมู่ที่	ตำบล	อำเภอ			จังหวัด
๒๑๒	นายเย็น ศรีชูวงศ์	๗	๕	คลอง	กมลาไสย	กาฬสินธุ์	๕	คลอง	กมลาไสย	กาฬสินธุ์	๑๓๓/๕๕๖๖	
๒๑๓	นายอ่อนตา อธิ์สุวรรณ	๔๑	๑๑	คลอง	กมลาไสย	กาฬสินธุ์	๕	คลอง	กมลาไสย	กาฬสินธุ์	๑๑๔/๕๕๖๖	
๒๑๔	นางบุญแพง อุดมถวาน	๓๙	๕	คลอง	กมลาไสย	กาฬสินธุ์	๑๑	คลอง	กมลาไสย	กาฬสินธุ์	๑๗๐/๕๕๖๖	
๒๑๕	นางสาววิงวาท อุดมพัฒน์	๕๐	๕	คลอง	กมลาไสย	กาฬสินธุ์	๑๑	คลอง	กมลาไสย	กาฬสินธุ์	๑๖๙/๕๕๖๖	
๒๑๖	นางวาสนา พรชัยเพ็ญสุตย์	๒๔	๑๑	คลอง	กมลาไสย	กาฬสินธุ์	๑๑	คลอง	กมลาไสย	กาฬสินธุ์	๑๖๘/๕๕๖๖	
๒๑๗	นางบัวลัย คงรัมย์	๕๙	๑๑	คลอง	กมลาไสย	กาฬสินธุ์	๑๑	คลอง	กมลาไสย	กาฬสินธุ์	๑๖๗/๕๕๖๖	
๒๑๘	นายถมนึก ศรีวิเศษ	๑๐๖	๑๑	คลอง	กมลาไสย	กาฬสินธุ์	๑๑	คลอง	กมลาไสย	กาฬสินธุ์	๑๖๖/๕๕๖๖	
๒๑๙	นางสาวบุญอ่อง พันชัยศรี	๔๒	๑๑	คลอง	กมลาไสย	กาฬสินธุ์	๑๑	คลอง	กมลาไสย	กาฬสินธุ์	๑๖๕/๕๕๖๖	
๒๒๐	นางพัน พิ่มพิมเพย์	๔๖	๕	คลอง	กมลาไสย	กาฬสินธุ์	๕	คลอง	กมลาไสย	กาฬสินธุ์	๑๑๒๑/๕๕๖๖	
๒๒๑	นางพัน พิ่มพิมเพย์	๔๖	๕	คลอง	กมลาไสย	กาฬสินธุ์	๕	คลอง	กมลาไสย	กาฬสินธุ์	๑๑๒๒/๕๕๖๖	
๒๒๒	นางพิณ วิชัยดิษฐ์	๕๒	๑๑	คลอง	กมลาไสย	กาฬสินธุ์	๑๑	คลอง	กมลาไสย	กาฬสินธุ์	๑๕๓+๑๖๓+๑๖๔/๕๕๖๖	
๒๒๓	นางบุญอ่อง พันชัยศรี	๔๒	๑๑	คลอง	กมลาไสย	กาฬสินธุ์	๕	คลอง	กมลาไสย	กาฬสินธุ์	๑๐๘+๑๑๑+๑๑๒+๑๕๔/๕๕๖๖	
๒๒๔	นางเนกา พลธิวา	๔๓	๕	คลอง	กมลาไสย	กาฬสินธุ์	๕	คลอง	กมลาไสย	กาฬสินธุ์	๑๐๙/๕๕๖๖	
๒๒๕	นางบุญแพง อุดมถวาน	๓๙	๕	คลอง	กมลาไสย	กาฬสินธุ์	๕	คลอง	กมลาไสย	กาฬสินธุ์	๑๑๙/๕๕๖๖	
๒๒๖	น.ส.สินทรัพย์เพ็ญ งามเสวีรัฐ	๑๐๓	๑๑	คลอง	กมลาไสย	กาฬสินธุ์	๑๑	คลอง	กมลาไสย	กาฬสินธุ์	๑๕๐/๕๕๖๖	
๒๒๗	นางทองสุข ศิริรักษ์	๘๘	๑๑	คลอง	กมลาไสย	กาฬสินธุ์	๑๑	คลอง	กมลาไสย	กาฬสินธุ์	๑๕๑/๕๕๖๖	
๒๒๘	นางสงวน ศรีธมมอ	๑๑๕	๑	คลอง	กมลาไสย	กาฬสินธุ์	๑๑	คลอง	กมลาไสย	กาฬสินธุ์	๑๕๒/๕๕๖๖	



รายงานการประชุม
คณะกรรมการจัดรูปที่ดินจังหวัดกาฬสินธุ์
ครั้งที่ ๑/๒๕๖๘

วันอังคารที่ ๒๔ มิถุนายน พ.ศ. ๒๕๖๘

เวลา ๑๓.๓๐ น.


ณ ห้องผาเสวย ศาลากลางจังหวัดกาฬสินธุ์ ชั้น ๒

สำนักงานจัดรูปที่ดินและจัดระบบน้ำเพื่อเกษตรกรรมที่ ๑๓
สำนักงานจัดรูปที่ดินกลาง กรมชลประทาน
โทรศัพท์ ๐๔๓-๘๔๐๗๐๒



กลุ่มไลน์คณะกรรมการ
จัดรูปที่ดินจังหวัดกาฬสินธุ์

สำเนาถูกต้อง


(นางสาวปิยะธิดา สุทธิอาจ)
นิติกรปฏิบัติการ

รายงานการประชุม
คณะกรรมการจัดรูปที่ดินจังหวัดกาฬสินธุ์
ครั้งที่ ๑/๒๕๖๘
เมื่อวันอังคารที่ ๒๔ มิถุนายน ๒๕๖๘
เวลา ๑๓.๓๐ น
ณ ห้องประชุมผาเสวย ศาลากลางจังหวัดกาฬสินธุ์ ชั้น ๒

ผู้มาประชุม

๑. นายสนั่น พงษ์อักษร	ผู้ว่าราชการจังหวัดกาฬสินธุ์	ประธานกรรมการ
๒. พ.ต.ท. อธิวัฒน์ พรรณนาสุระ	อัยการจังหวัดกาฬสินธุ์	กรรมการ
๓. นายสันติ จิตพันธ์	ปลัดจังหวัดกาฬสินธุ์	กรรมการ
๔. นางอุตสา จิตกระเสริม	พาณิชย์จังหวัดกาฬสินธุ์	กรรมการ
๕. นายจිරศักดิ์ อินทสระ	เจ้าพนักงานที่ดินจังหวัดกาฬสินธุ์	กรรมการ
๖. นางสาวแววตา นระทัต	นายอำเภออมลาลัย	กรรมการ
๗. นายอนุพงษ์ สามารถ	แทนผู้อำนวยการโครงการชลประทานกาฬสินธุ์	กรรมการ
๘. นางพิชญ์สิณี สว่างโรจน์	สหกรณ์จังหวัดกาฬสินธุ์	กรรมการ
๙. นางจุฬานุช ขาวอ่อน	แทนผู้อำนวยการศูนย์เมล็ดพันธุ์ข้าวกาฬสินธุ์	กรรมการ
๑๐. นายกฤษดา ธีระชวลวงศ์	ผู้อำนวยการแขวงทางหลวงชนบทกาฬสินธุ์	กรรมการ
๑๑. นางสาวบุศราภรณ์ ถิ่นประครอง	แทนประธานสภาเกษตรกรจังหวัดกาฬสินธุ์	กรรมการ
๑๒. นายศักดิ์ชัย ศรีวะลา	ผู้อำนวยการธนาคารเพื่อการเกษตรและสหกรณ์การเกษตร	กรรมการ
๑๓. นายคมกริช ไตยยศ	เกษตรจังหวัดกาฬสินธุ์	กรรมการ
๑๔. นายไพฑูลย์ จันทะอุทัย	ผู้อำนวยการสถานีพัฒนาที่ดินกาฬสินธุ์	กรรมการ
๑๕. นางพนิดา สั้งเวียน	แทนโยธาธิการและผังเมืองจังหวัดกาฬสินธุ์	กรรมการ
๑๖. นายสิงห์เหนือ เข็มสมัคร	แทนนายกเทศมนตรีตำบลดงลิง	กรรมการ
๑๗. นายบวร อรุณไพโร	ตัวแทนเกษตรกรเจ้าของที่ดินในเขตโครงการ	กรรมการ
๑๘. นายอ้วน จันทลี้อา	ตัวแทนเกษตรกรเจ้าของที่ดินในเขตโครงการ	กรรมการ
๑๙. นายदनัย อรุณไพโร	แทนตัวแทนเกษตรกรเจ้าของที่ดินในเขตโครงการ	กรรมการ
๒๐. นายมานิจ รำมะนา	ผู้อำนวยการสำนักงานจัดรูปที่ดินและ จัดระบบน้ำเพื่อเกษตรกรกรรมที่ ๑๓	กรรมการและเลขานุการ

ผู้ไม่มาประชุม (ติดราชการ)

๑. นายกองค้การบริหารส่วนตำบลเจ้าท่า

สำเนาถูกต้อง



(นางสาวปิยะชิตา สุทธิอาจ)

นิติกรปฏิบัติการ

รายงานการประชุมคณะกรรมการจัดรูปที่ดินจังหวัดกาฬสินธุ์ ครั้งที่ ๑/๒๕๖๘

ผู้เข้าร่วมประชุม

๑. นางสาวปิยะธิดา สุทธิอาจ นิติกรปฏิบัติการ
๒. นายอิสรพงษ์ กระจุกนิตย์ วิศวกรชลประทานชำนาญการ
๓. นางสาวอรกัญญา เสาสสมภพ เจ้าหน้าที่สำนักงานจัดรูปที่ดินและจัดระบบน้ำเพื่อเกษตรกรรมที่ ๑๓
๔. นางสาวธิดิยา ศิริรักษ์ เจ้าหน้าที่สำนักงานจัดรูปที่ดินและจัดระบบน้ำเพื่อเกษตรกรรมที่ ๑๓
๕. นายอัศววัฒน์ สอนชา เจ้าหน้าที่สำนักงานจัดรูปที่ดินและจัดระบบน้ำเพื่อเกษตรกรรมที่ ๑๓
๖. นางกานต์พิชชา ซาลี เจ้าหน้าที่สำนักงานจัดรูปที่ดินและจัดระบบน้ำเพื่อเกษตรกรรมที่ ๑๓
๗. นางสาวกนกชล ฉายรีน เจ้าหน้าที่สำนักงานจัดรูปที่ดินและจัดระบบน้ำเพื่อเกษตรกรรมที่ ๑๓
๘. นางสาวมัลลิกา อ่อนพินา เจ้าหน้าที่สำนักงานจัดรูปที่ดินและจัดระบบน้ำเพื่อเกษตรกรรมที่ ๑๓
๙. นางสาวสุภาพร ภูสีเขียว เจ้าหน้าที่สำนักงานจัดรูปที่ดินและจัดระบบน้ำเพื่อเกษตรกรรมที่ ๑๓
๑๐. นางสาวรัชณี บุญชู เจ้าหน้าที่สำนักงานจัดรูปที่ดินและจัดระบบน้ำเพื่อเกษตรกรรมที่ ๑๓
๑๑. นายไชยเนศ คงวีวัฒน์กุล เจ้าหน้าที่สำนักงานจัดรูปที่ดินและจัดระบบน้ำเพื่อเกษตรกรรมที่ ๑๓

เริ่มประชุมเวลา ๑๓.๓๐ น.

ระเบียบวาระที่ ๑ เรื่องประธานแจ้งที่ประชุมทราบ

เนื่องจากงานจัดรูปที่ดินส่งผลต่ออาชีพและรายได้ของเกษตรกร จึงต้องการให้คณะกรรมการจัดรูปที่ดินจังหวัดกาฬสินธุ์ร่วมกันพิจารณา และให้ความเห็นชอบในการจัดหาที่ดินให้แก่เกษตรกรในพื้นที่

มติที่ประชุม รับทราบ

ระเบียบวาระที่ ๒ รับรองรายงานการประชุม

สืบเนื่องจากการประชุมคณะกรรมการจัดรูปที่ดินจังหวัดกาฬสินธุ์ ครั้งที่ ๑/๒๕๖๗ เมื่อวันที่ ๓๐ พฤษภาคม ๒๕๖๗ เวลา ๑๓.๓๐ น. ณ ห้องผาเสวย ศาลากลางจังหวัดกาฬสินธุ์ ชั้น ๒ ฝ่ายเลขานุการได้จัดทำหนังสือเวียนการรับรองรายงานการประชุมตามหนังสือที่ กษ ๐๓๐๙.๑๘/ว.๓๑๕/๒๕๖๗ ลงวันที่ ๕ มิถุนายน ๒๕๖๗ และครบกำหนดการรับรองรายงานการประชุมในวันที่ ๑๒ มิถุนายน ๒๕๖๗ ซึ่งปรากฏว่าไม่มีคณะกรรมการจัดรูปที่ดินจังหวัดกาฬสินธุ์ท่านใดทักท้วง และสามารถดาวน์โหลดรายงานการประชุมได้ที่ QR CODE ดังต่อไปนี้

สำเนาถูกต้อง

(นางสาวปิยะธิดา สุทธิอาจ)
นิติกรปฏิบัติการ



มติที่ประชุม รับรองรายงานการประชุมคณะกรรมการจัดรูปที่ดินจังหวัดกาฬสินธุ์ ครั้งที่ ๑/๒๕๖๗

ข้อพิจารณา

การขออนุญาตโอนสิทธิในที่ดินในเขตโครงการจัดรูปที่ดิน สำนักงานจัดรูปที่ดิน จังหวัดกาฬสินธุ์ ได้ตรวจสอบคุณสมบัติและเงื่อนไขของผู้รับโอนแล้ว ซึ่งเป็นไปตามระเบียบคณะกรรมการจัดรูปที่ดินกลาง ว่าด้วยหลักเกณฑ์การพิจารณาอนุญาตให้โอนสิทธิในที่ดินในเขตโครงการจัดรูปที่ดิน ตามมาตรา ๕๔ แห่งพระราชบัญญัติจัดรูปที่ดินเพื่อเกษตรกรรม พ.ศ. ๒๕๕๘ ข้อ ๗ จึงเห็นควรอนุญาตให้ผู้ขออนุญาตโอนสิทธิในที่ดินได้

จึงเสนอที่ประชุมเพื่อโปรดพิจารณา

มติที่ประชุม

เห็นชอบให้ดำเนินการ

๔.๔ การพิจารณาให้ความเห็นชอบ แผนผังโครงการจัดรูปที่ดินจังหวัดกาฬสินธุ์ ตามมาตรา ๓๙ แห่งพระราชบัญญัติจัดรูปที่ดินเพื่อเกษตรกรรม พ.ศ. ๒๕๕๘

๔.๔.๑ โครงการจัดรูปที่ดินจังหวัดกาฬสินธุ์ ระยะ ๘ พื้นที่ตำบลเจ้าท่า อำเภอกมลาไสย จังหวัดกาฬสินธุ์ เนื้อที่ประมาณ ๓๒๐ ไร่

ข้อเท็จจริง

(๑) สำนักงานจัดรูปที่ดินกลาง กรมชลประทาน ได้ดำเนินการสำรวจและออกแบบก่อสร้างงานจัดรูปที่ดินพื้นที่ตำบลเจ้าท่า อำเภอกมลาไสย จังหวัดกาฬสินธุ์ ระยะ ๘ เนื้อที่ประมาณ ๓๒๐ ไร่ ซึ่งอยู่ในพื้นที่ความรับผิดชอบของฝ่ายส่งน้ำและบำรุงรักษาที่ ๙ โครงการส่งน้ำและบำรุงรักษาลำปาว

(๒) จัดประชุมชี้แจงเกี่ยวกับงานจัดรูปที่ดินเพื่อให้เกษตรกรเจ้าของที่ดินมีความรู้ความเข้าใจเกี่ยวกับงานจัดรูปที่ดิน ตั้งแต่เดือนตุลาคม ๒๕๖๕ เป็นต้นมา

(๓) ดำเนินการจัดทำบันทึกยินยอม/ไม่ยินยอมเข้าร่วมโครงการจัดรูปที่ดิน ตามมาตรา ๓๗ แห่งพระราชบัญญัติจัดรูปที่ดินเพื่อเกษตรกรรม พ.ศ. ๒๕๕๘ โดยมีเจ้าของที่ดินให้ความยินยอม ๑๐๐%

(๔) ประชุมเกษตรกร เพื่อคัดเลือกเป็นคณะกรรมการจัดรูปที่ดินชุมชนในการทำหน้าที่เป็นผู้แทนของเจ้าของที่ดิน ตามมาตรา ๓๗ แห่งพระราชบัญญัติจัดรูปที่ดินเพื่อเกษตรกรรม พ.ศ. ๒๕๕๘

(๕) พระราชกฤษฎีกากำหนดเป็นเขตสำรวจการจัดรูปที่ดินในท้องที่ และตำบลเจ้าท่า อำเภอกมลาไสย จังหวัดกาฬสินธุ์ (ฉบับที่ ๒) พ.ศ. ๒๕๖๕ เมื่อวันที่ ๑๒ ตุลาคม ๒๕๖๕ (ระยะ ๗ ถึงระยะ ๑๑)

(๖) ประชุมคณะกรรมการจัดรูปที่ดินชุมชน เพื่อพิจารณาแผนผังโครงการจัดรูปที่ดินเบื้องต้นร่วมกับพนักงานเจ้าหน้าที่ ตามมาตรา ๓๘ แห่งพระราชบัญญัติจัดรูปที่ดินเพื่อเกษตรกรรม พ.ศ. ๒๕๕๘

(๗) ผลการดำเนินงานก่อสร้างงานจัดรูปที่ดิน ระยะ ๘ ร้อยละ ๙๔.๙๐ (ข้อมูล ณ วันที่ ๒ มิถุนายน ๒๕๖๘) คาดการณ์ว่าจะดำเนินการก่อสร้างแล้วเสร็จภายในเดือนกันยายน ๒๕๖๘

(นางสาวปิยะธิดา สุทธิอาจ)
นิติกรปฏิบัติการ

ข้อกฎหมาย/ระเบียบที่เกี่ยวข้อง

พระราชบัญญัติจัดรูปที่ดินเพื่อเกษตรกรรม พ.ศ. ๒๕๕๘
มาตรา ๓๔, มาตรา ๓๙

ข้อพิจารณา

สำนักงานจัดรูปที่ดินและจัดระบบน้ำเพื่อเกษตรกรรมที่ ๑๓ จึงขอเสนอแผนผังโครงการจัดรูปที่ดินจังหวัดกาฬสินธุ์ พื้นที่ตำบลเจ้าท่า อำเภอกมลาไสย จังหวัดกาฬสินธุ์ (ระยะ ๘) เนื้อที่ประมาณ ๓๒๐ ไร่ พร้อมทั้งนำที่ดินอันเป็นสาธารณสมบัติของแผ่นดินภายในเขตสำรวจการจัดรูปที่ดินมาใช้ในการจัดรูปที่ดินตามมาตรา ๓๔ ต่อคณะกรรมการจัดรูปที่ดินจังหวัดกาฬสินธุ์ เพื่อพิจารณาให้ความเห็นชอบแผนผังโครงการจัดรูปที่ดิน และเสนอคณะกรรมการจัดรูปที่ดินกลางเพื่อประกาศเขตโครงการจัดรูปที่ดิน ตามมาตรา ๓๙ แห่งพระราชบัญญัติจัดรูปที่ดินเพื่อเกษตรกรรม พ.ศ. ๒๕๕๘ ต่อไป โดยมีรายละเอียดการพิจารณา ดังนี้

(๑) แผนผังก่อนจัดรูปที่ดินพื้นที่ตำบลเจ้าท่า อำเภอกมลาไสย จังหวัดกาฬสินธุ์ (ระยะ ๘) เนื้อที่ประมาณ ๓๒๐ ไร่

เอกสารหมายเลข ๑

(๒) แผนผังโครงการจัดรูปที่ดิน พื้นที่ตำบลเจ้าท่า อำเภอกมลาไสย จังหวัดกาฬสินธุ์ (ระยะ ๘) เนื้อที่ประมาณ ๓๒๐ ไร่

เอกสารหมายเลข ๒

(๓) บัญชีรายชื่อเจ้าของที่ดินในเขตโครงการจัดรูปที่ดินพื้นที่ตำบลเจ้าท่า อำเภอกมลาไสย จังหวัดกาฬสินธุ์ (ระยะ ๘)

เอกสารหมายเลข ๓

(๔) บัญชีที่ดินในเขตโครงการจัดรูปที่ดินที่จะเป็นที่ดินของกรมชลประทาน

เอกสารหมายเลข ๔

จึงเสนอที่ประชุมเพื่อโปรดพิจารณา

มติที่ประชุม

เห็นชอบให้ดำเนินการ

๔.๔.๒ โครงการจัดรูปที่ดินจังหวัดกาฬสินธุ์ ระยะ ๘ พื้นที่ตำบลดงลิง และตำบลเจ้าท่า อำเภอกมลาไสย จังหวัดกาฬสินธุ์ เนื้อที่ประมาณ ๑,๓๕๐ ไร่

ข้อเท็จจริง

(๑) สำนักงานจัดรูปที่ดินกลาง กรมชลประทาน ได้ดำเนินการสำรวจและออกแบบก่อสร้างงานจัดรูปที่ดินพื้นที่ตำบลดงลิง และตำบลเจ้าท่า อำเภอกมลาไสย จังหวัดกาฬสินธุ์ (ระยะ ๘) เนื้อที่ประมาณ ๑,๓๕๐ ไร่ ซึ่งอยู่ในพื้นที่ความรับผิดชอบของฝ่ายส่งน้ำและบำรุงรักษาที่ ๘ โครงการส่งน้ำและบำรุงรักษาลำปาว

(๒) จัดประชุมชี้แจงเกี่ยวกับงานจัดรูปที่ดินเพื่อให้เกษตรกรเจ้าของที่ดินมีความรู้ความเข้าใจเกี่ยวกับงานจัดรูปที่ดิน ตั้งแต่เดือนมีนาคม ๒๕๖๖ เป็นต้นมา

(นางสาวปิยะธิดา สุทธิอาจ)

นิติกรปฏิบัติการ

(๓) ดำเนินการจัดทำบันทึกยินยอม/ไม่ยินยอมเข้าร่วมโครงการจัดรูปที่ดิน ตามมาตรา ๓๗ แห่งพระราชบัญญัติจัดรูปที่ดินเพื่อเกษตรกรรม พ.ศ.๒๕๕๘ โดยมีเจ้าของที่ดินให้ความยินยอม ๑๐๐%

(๔) ประชุมเกษตรกร เพื่อคัดเลือกเป็นคณะกรรมการจัดรูปที่ดินชุมชนในการทำหน้าที่เป็นผู้แทนของเจ้าของที่ดิน ตามมาตรา ๓๗ แห่งพระราชบัญญัติจัดรูปที่ดินเพื่อเกษตรกรรม พ.ศ.๒๕๕๘

(๕) พระราชกฤษฎีกากำหนดเป็นเขตสำรวจการจัดรูปที่ดินในท้องที่ตำบลดงลิง และตำบลเจ้าท่า อำเภอกมลาไสย จังหวัดกาฬสินธุ์ (ฉบับที่ ๒) พ.ศ.๒๕๖๕ เมื่อวันที่ ๑๒ ตุลาคม ๒๕๖๕ (ระยะ ๗ ถึงระยะ ๑๑)

(๖) ประชุมคณะกรรมการจัดรูปที่ดินชุมชน เพื่อพิจารณาแผนผังโครงการจัดรูปที่ดินเบื้องต้นร่วมกับพนักงานเจ้าหน้าที่ ตามมาตรา ๓๘ แห่งพระราชบัญญัติจัดรูปที่ดินเพื่อเกษตรกรรม พ.ศ. ๒๕๕๘

(๗) ผลการดำเนินงานก่อสร้างงานจัดรูปที่ดิน ระยะ ๙ ร้อยละ ๗๘.๓๐ (ข้อมูล ณ วันที่ ๒ มิถุนายน ๒๕๖๘) คาดการณ์ว่าจะดำเนินการก่อสร้างแล้วเสร็จภายในเดือนกันยายน ๒๕๖๘

ข้อกฎหมาย/ระเบียบที่เกี่ยวข้อง

พระราชบัญญัติจัดรูปที่ดินเพื่อเกษตรกรรม พ.ศ. ๒๕๕๘
มาตรา ๓๔, มาตรา ๓๙

ข้อพิจารณา

สำนักงานจัดรูปที่ดินและจัดระบบน้ำเพื่อเกษตรกรรมที่ ๑๓ จึงขอเสนอแผนผังโครงการจัดรูปที่ดินจังหวัดกาฬสินธุ์ พื้นที่ตำบลดงลิง และตำบลเจ้าท่า อำเภอกมลาไสย จังหวัดกาฬสินธุ์ (ระยะ ๙) เนื้อที่ประมาณ ๑,๓๕๐ ไร่ พร้อมทั้งนำที่ดินอันเป็นสาธารณสมบัติของแผ่นดินภายในเขตสำรวจการจัดรูปที่ดินมาใช้ในการจัดรูปที่ดิน ตามมาตรา ๓๔ ต่อคณะกรรมการจัดรูปที่ดินจังหวัดกาฬสินธุ์ เพื่อพิจารณาให้ความเห็นชอบแผนผังโครงการจัดรูปที่ดิน และเสนอคณะกรรมการจัดรูปที่ดินกลาง เพื่อประกาศเขตโครงการจัดรูปที่ดิน ตามมาตรา ๓๙ แห่งพระราชบัญญัติจัดรูปที่ดินเพื่อเกษตรกรรม พ.ศ. ๒๕๕๘ ต่อไป โดยมีรายละเอียดการพิจารณา ดังนี้

(๑) แผนผังก่อนจัดรูปที่ดินพื้นที่ตำบลดงลิง และตำบลเจ้าท่า อำเภอกมลาไสย จังหวัดกาฬสินธุ์ (ระยะ ๙) เนื้อที่ประมาณ ๑,๓๕๐ ไร่

เอกสารหมายเลข ๕

(๒) แผนผังโครงการจัดรูปที่ดิน พื้นที่ตำบลดงลิง และตำบลเจ้าท่า อำเภอกมลาไสย จังหวัดกาฬสินธุ์ (ระยะ ๙) เนื้อที่ประมาณ ๑,๓๕๐ ไร่

เอกสารหมายเลข ๖

(๓) บัญชีรายชื่อเจ้าของที่ดินในเขตโครงการจัดรูปที่ดินพื้นที่ตำบลดงลิงและตำบลเจ้าท่า อำเภอกมลาไสย จังหวัดกาฬสินธุ์ (ระยะ ๙)

เอกสารหมายเลข ๗

(๔) บัญชีที่ดินในเขตโครงการจัดรูปที่ดินที่จะเป็นที่ดินของกรมชลประทาน

เอกสารหมายเลข ๘

สำเนาถูกต้อง

(นางสาวปิยะฉิลา สุทธิอาจ)

จึงเสนอที่ประชุมเพื่อโปรดพิจารณา

มติที่ประชุม

เห็นชอบให้ดำเนินการ

๔.๔.๓ โครงการจัดรูปที่ดินจังหวัดกาฬสินธุ์ ระยะ ๑๐ พื้นที่ตำบลดงลิง และตำบลเจ้าท่า อำเภอกมลาไสย จังหวัดกาฬสินธุ์ เนื้อที่ประมาณ ๑,๒๕๐ ไร่

ข้อเท็จจริง

(๑) สำนักงานจัดรูปที่ดินกลาง กรมชลประทาน ได้ดำเนินการสำรวจและออกแบบก่อสร้างงานจัดรูปที่ดินพื้นที่ตำบลดงลิง และตำบลเจ้าท่า อำเภอกมลาไสย จังหวัดกาฬสินธุ์ ระยะ ๑๐ เนื้อที่ประมาณ ๑,๒๕๐ ไร่ ซึ่งอยู่ในพื้นที่ความรับผิดชอบของฝ่ายส่งน้ำและบำรุงรักษาที่ ๙ โครงการส่งน้ำและบำรุงรักษา ลำปาว

(๒) จัดประชุมชี้แจงเกี่ยวกับงานจัดรูปที่ดินเพื่อให้เกษตรกรเจ้าของที่ดินมีความรู้ความเข้าใจเกี่ยวกับงานจัดรูปที่ดิน ตั้งแต่เดือนมีนาคม ๒๕๖๖ เป็นต้นมา

(๓) ดำเนินการจัดทำบันทึกยินยอม/ไม่ยินยอมเข้าร่วมโครงการจัดรูปที่ดินตามมาตรา ๓๗ แห่งพระราชบัญญัติจัดรูปที่ดินเพื่อเกษตรกรรม พ.ศ.๒๕๕๘ โดยมีเจ้าของที่ดินให้ความยินยอม ๑๐๐%

(๔) ประชุมเกษตรกร เพื่อคัดเลือกเป็นคณะกรรมการจัดรูปที่ดินชุมชนในการทำหน้าที่เป็นผู้แทนของเจ้าของที่ดิน ตามมาตรา ๓๗ แห่งพระราชบัญญัติจัดรูปที่ดินเพื่อเกษตรกรรม พ.ศ. ๒๕๕๘

(๕) พระราชกฤษฎีกากำหนดเป็นเขตสำรวจการจัดรูปที่ดินในท้องที่ตำบลดงลิง และตำบลเจ้าท่า อำเภอกมลาไสย จังหวัดกาฬสินธุ์ (ฉบับที่ ๒) พ.ศ.๒๕๖๕ เมื่อวันที่ ๑๒ ตุลาคม ๒๕๖๕ (ระยะ ๗ ถึงระยะ ๑๑)

(๖) ประชุมคณะกรรมการจัดรูปที่ดินชุมชน เพื่อพิจารณาแผนผังโครงการจัดรูปที่ดินเบื้องต้นร่วมกับพนักงานเจ้าหน้าที่ ตามมาตรา ๓๘ แห่งพระราชบัญญัติจัดรูปที่ดินเพื่อเกษตรกรรม พ.ศ. ๒๕๕๘

(๗) ก่อสร้างแล้วเสร็จ เมื่อวันที่ ๓๐ กันยายน ๒๕๖๗

สำเนาถูกต้อง

ข้อกฎหมาย/ระเบียบที่เกี่ยวข้อง

พระราชบัญญัติจัดรูปที่ดินเพื่อเกษตรกรรม พ.ศ. ๒๕๕๘ (นางสาวปิยะธิดา สุทธิอาจ)
มาตรา ๓๔, มาตรา ๓๗ นิตกรปฏิบัติการ

ข้อพิจารณา

สำนักงานจัดรูปที่ดินและจัดระบบน้ำเพื่อเกษตรกรรมที่ ๑๓ จึงขอเสนอแผนผังโครงการจัดรูปที่ดินจังหวัดกาฬสินธุ์ พื้นที่ตำบลดงลิง และตำบลเจ้าท่า อำเภอกมลาไสย จังหวัดกาฬสินธุ์ (ระยะ ๑๐) เนื้อที่ประมาณ ๑,๒๕๐ ไร่ พร้อมทั้งนำที่ดินอันเป็นสาธารณสมบัติของแผ่นดินภายในเขตสำรวจการจัดรูปที่ดินมาใช้ในการจัดรูปที่ดินตามมาตรา ๓๔ ต่อกฎกระทรวงจัดรูปที่ดินจังหวัดกาฬสินธุ์ เพื่อพิจารณาให้ความเห็นชอบแผนผังโครงการจัดรูปที่ดิน และเสนอคณะกรรมการจัดรูปที่ดินกลาง เพื่อประกาศเขตโครงการจัดรูปที่ดินตามมาตรา ๓๗ แห่งพระราชบัญญัติจัดรูปที่ดินเพื่อเกษตรกรรม พ.ศ. ๒๕๕๘ ต่อไป โดยมีรายละเอียดการพิจารณา ดังนี้

รายงานการประชุมคณะกรรมการจัดรูปที่ดินจังหวัดกาฬสินธุ์ ครั้งที่ ๑/๒๕๖๘

(๑) แผนผังก่อนจัดรูปที่ดินพื้นที่ตำบลดงลิง และตำบลเจ้าท่า อำเภอกมลาไสย จังหวัดกาฬสินธุ์ (ระยะ ๑๐) เนื้อที่ประมาณ ๑,๒๕๐ ไร่

เอกสารหมายเลข ๙

(๒) แผนผังโครงการจัดรูปที่ดิน พื้นที่ตำบลดงลิง และตำบลเจ้าท่า อำเภอกมลาไสย จังหวัดกาฬสินธุ์ (ระยะ ๑๐) เนื้อที่ประมาณ ๑,๒๕๐ ไร่

เอกสารหมายเลข ๑๐

(๓) บัญชีรายชื่อเจ้าของที่ดินในเขตโครงการจัดรูปที่ดินพื้นที่ตำบลดงลิงและตำบลเจ้าท่า อำเภอกมลาไสย จังหวัดกาฬสินธุ์ (ระยะ ๑๐)

เอกสารหมายเลข ๑๑

(๔) บัญชีที่ดินในเขตโครงการจัดรูปที่ดินที่จะเป็นที่ดินของกรมชลประทาน

เอกสารหมายเลข ๑๒

จึงเสนอที่ประชุมเพื่อโปรดพิจารณา

<u>มติที่ประชุม</u>	เห็นชอบให้ดำเนินการ
<u>ระเบียบวาระที่ ๕</u>	เรื่องอื่นๆ (ถ้ามี)
<u>มติที่ประชุม</u>	ไม่มี
<u>เลิกประชุมเวลา</u>	๑๕.๓๐ น.



ผู้จัดรายงานการประชุม
(นางสาวปิยะธิดา สุทธิอาจ)
นิติกรปฏิบัติการ



ผู้ตรวจรายงานการประชุม

(นายมานิจ รำมะนา)

ผู้อำนวยการสำนักงานจัดรูปที่ดินและจัดระบบน้ำเพื่อเกษตรกรรมที่ ๑๓
ปฏิบัติหน้าที่หัวหน้าสำนักงานจัดรูปที่ดินจังหวัดกาฬสินธุ์
เลขานุการคณะกรรมการจัดรูปที่ดินจังหวัดกาฬสินธุ์

สำเนาถูกต้อง



(นางสาวปิยะธิดา สุทธิอาจ)
นิติกรปฏิบัติการ

ภาคผนวก

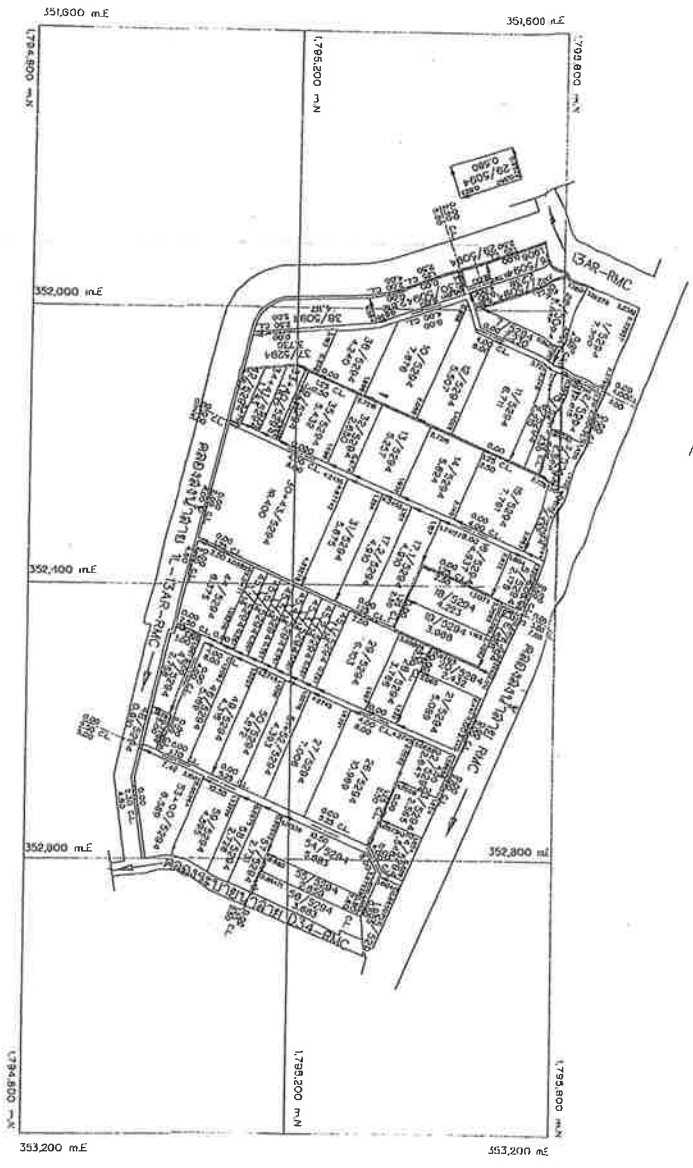
สำเนาถูกต้อง



(นางสาวปิยะธิดา สุทธิอาจ)
นิติกรปฏิบัติการ

(๒) แผนผังโครงการจัดรูปที่ดิน พื้นที่ตำบลเจ้าท่า อำเภอกมลาไสย จังหวัดกาฬสินธุ์ (ระยะ
เมื่อประมาณ ๓๒๐ ไร่

สำเนาถูกต้อง
[Signature]
(นางสาวปิยะธิดา สุทธิอาจ)
นิติกรปฏิบัติการ



สัญลักษณ์

- พื้นที่ว่าง
- พื้นที่ปลูกพืช
- พื้นที่ปลูกไม้ยืนต้น
- พื้นที่ปลูกไม้ผล
- พื้นที่ปลูกพืชไร่
- พื้นที่ปลูกพืชสวน
- พื้นที่ปลูกพืชไร่
- พื้นที่ปลูกพืชสวน
- พื้นที่ปลูกพืชไร่
- พื้นที่ปลูกพืชสวน

ขนาดที่ดิน
รวมที่ดินทั้งหมด ๓๒๐ ไร่
รวมที่ดินว่าง ๑๐๐ ไร่
รวมที่ดินปลูกพืช ๒๒๐ ไร่
รวมที่ดินปลูกไม้ยืนต้น ๑๐๐ ไร่
รวมที่ดินปลูกไม้ผล ๑๐๐ ไร่
รวมที่ดินปลูกพืชไร่ ๑๐๐ ไร่
รวมที่ดินปลูกพืชสวน ๑๐๐ ไร่



ชื่อ	ตำแหน่ง	ชื่อ	ตำแหน่ง
นาย	นาย	นาย	นาย
นาย	นาย	นาย	นาย
นาย	นาย	นาย	นาย
นาย	นาย	นาย	นาย

โครงการจัดรูปที่ดินเพื่อพัฒนาพื้นที่
พื้นที่ตำบลเจ้าท่า อำเภอกมลาไสย จังหวัดกาฬสินธุ์
กรมการที่ดิน
สำนักงานที่ดินจังหวัดกาฬสินธุ์
สำนักงานที่ดินอำเภอกมลาไสย
เลขที่ ๘
ถนนวิไลราช ๑๖
เมืองกาฬสินธุ์


บัญชีรายชื่อเจ้าของที่ดินในเขตโครงการจัดรูปที่ดิน
พื้นที่ตำบลเจ้าท่า อำเภอกมลาไสย จังหวัดกาฬสินธุ์ (ระยะ ๘)

สำเนาถูกต้อง
ในสภาวการณ์ที่
อธิบดีกรมการที่ดิน
กระทรวงมหาดไทย

ลำดับที่	ชื่อ-สกุล	ที่อยู่				ที่ดินตั้งอยู่				หมายเลขแปลงจัดรูปที่ดิน	หมายเหตุ	
		เลขที่	หมู่	ตำบล	อำเภอ	จังหวัด	หมู่ที่	ตำบล	อำเภอ			จังหวัด
๑	นางสาวดอกทศกร อินทนนท์	๑๑๙	๑๖	เจ้าท่า	กมลาไสย	กาฬสินธุ์	๑๖	เจ้าท่า	กมลาไสย	กาฬสินธุ์	๑๑/๕๑๙๔	
๒	นางจำเนียง จงใจักัด	๒๗	๑๐	เจ้าท่า	กมลาไสย	กาฬสินธุ์	๑๖	เจ้าท่า	กมลาไสย	กาฬสินธุ์	๒/๕๒๙๔	
๓	นายคงค มั่งมั่งศรี	๓๐	๑๐	เจ้าท่า	กมลาไสย	กาฬสินธุ์	๑๖	เจ้าท่า	กมลาไสย	กาฬสินธุ์	๓/๕๒๙๔	
๔	นางสุดใจ ศรีพงษ์พันธ์	๑๗๙	๑๐	เจ้าท่า	กมลาไสย	กาฬสินธุ์	๑๖	เจ้าท่า	กมลาไสย	กาฬสินธุ์	๔/๕๒๙๔	
๕	นางบุญเรียง แสงจันทร์	๑๖	๑๐	เจ้าท่า	กมลาไสย	กาฬสินธุ์	๑๖	เจ้าท่า	กมลาไสย	กาฬสินธุ์	๕/๕๒๙๔	
๖	นางเสถียร วันประภา	๑๕๐	๑๖	เจ้าท่า	กมลาไสย	กาฬสินธุ์	๑๖	เจ้าท่า	กมลาไสย	กาฬสินธุ์	๖/๕๒๙๔	
๗	นายสิริราย ศรีพงษ์พันธ์	๑๒๗	๗	เจ้าท่า	กมลาไสย	กาฬสินธุ์	๑๖	เจ้าท่า	กมลาไสย	กาฬสินธุ์	๗/๕๒๙๔	
๘	นายอุทัย ศรีพงษ์พันธ์	๑๗	๑๓	เจ้าท่า	กมลาไสย	กาฬสินธุ์	๑๖	เจ้าท่า	กมลาไสย	กาฬสินธุ์	๘/๕๒๙๔	
๙	นางจิรวรรณ ระดาฤทธิ	๘๐	๑๖	เจ้าท่า	กมลาไสย	กาฬสินธุ์	๑๖	เจ้าท่า	กมลาไสย	กาฬสินธุ์	๙/๕๒๙๔	
๑๐	นางคำทูน เพิ่มนวน	๓	๑๐	เจ้าท่า	กมลาไสย	กาฬสินธุ์	๑๖	เจ้าท่า	กมลาไสย	กาฬสินธุ์	๑๐/๕๒๙๔	
๑๑	นางจิรวรรณ ระดาฤทธิ	๘๐	๑๖	เจ้าท่า	กมลาไสย	กาฬสินธุ์	๑๖	เจ้าท่า	กมลาไสย	กาฬสินธุ์	๑๑/๕๒๙๔	
๑๒	นางบุญเรือน แสงจันทร์	๑๖	๑๐	เจ้าท่า	กมลาไสย	กาฬสินธุ์	๑๖	เจ้าท่า	กมลาไสย	กาฬสินธุ์	๑๒/๕๒๙๔	
๑๓	๑.นางสาวอริสา อุณหสัน	๑๓๐	๑๐	เจ้าท่า	กมลาไสย	กาฬสินธุ์	๑๖	เจ้าท่า	กมลาไสย	กาฬสินธุ์	๑๓/๕๒๙๔	
	๒.นางสาวพรรณมา อุณหสัน											
๑๔	นางเสถียร วันประภา	๑๕๐	๑๖	เจ้าท่า	กมลาไสย	กาฬสินธุ์	๑๖	เจ้าท่า	กมลาไสย	กาฬสินธุ์	๑๔/๕๒๙๔	
๑๕	นางสุเพียร ราชกลุ่ม	๑๖๙	๑๖	เจ้าท่า	กมลาไสย	กาฬสินธุ์	๑๖	เจ้าท่า	กมลาไสย	กาฬสินธุ์	๑๕/๕๒๙๔	
๑๖	นางทองลิ้ม ศรีพากุล	๒๑	๑๐	เจ้าท่า	กมลาไสย	กาฬสินธุ์	๑๖	เจ้าท่า	กมลาไสย	กาฬสินธุ์	๑๖/๕๒๙๔	
๑๗	นางสาวบุญล้อม ศรีชัยเชิด	๒๑	๑๐	เจ้าท่า	กมลาไสย	กาฬสินธุ์	๑๖	เจ้าท่า	กมลาไสย	กาฬสินธุ์	๑๗/๑/๕๒๙๔	
๑๘	นางสาวบุญล้อม ศรีชัยเชิด	๒๑	๑๐	เจ้าท่า	กมลาไสย	กาฬสินธุ์	๑๖	เจ้าท่า	กมลาไสย	กาฬสินธุ์	๑๗/๑/๕๒๙๔	
๑๙	นายสุชาติ มีสีสุวรรณกุล	๑๑๑/๑๔	๖	หนองสูงหอม	เมืองงา	กาฬสินธุ์	๑๖	เจ้าท่า	กมลาไสย	กาฬสินธุ์	๑๗/๒/๕๒๙๔	
๒๐	นางพวงเพ็ชร หักฤกษ์	๙๖	๑๐	เจ้าท่า	กมลาไสย	กาฬสินธุ์	๑๖	เจ้าท่า	กมลาไสย	กาฬสินธุ์	๑๘/๕๒๙๔	
๒๑	นางสงวนล ศรีอภิรักษ์	๙๓	๑๐	เจ้าท่า	กมลาไสย	กาฬสินธุ์	๑๖	เจ้าท่า	กมลาไสย	กาฬสินธุ์	๑๙/๕๒๙๔	
๒๒	นายสุข ศรีพงษ์พันธ์	๙๒	๑๐	เจ้าท่า	กมลาไสย	กาฬสินธุ์	๑๖	เจ้าท่า	กมลาไสย	กาฬสินธุ์	๒๐/๕๒๙๔	
๒๓	นางสังเวียน ราชกลุ่ม	๙๒	๑๐	เจ้าท่า	กมลาไสย	กาฬสินธุ์	๑๖	เจ้าท่า	กมลาไสย	กาฬสินธุ์	๒๑/๕๒๙๔	
๒๔	นางสาวจำเนียร รัตนอนาทร	๑๐๘	๐	เจ้าท่า	กมลาไสย	กาฬสินธุ์	๑๖	เจ้าท่า	กมลาไสย	กาฬสินธุ์	๒๓/๕๒๙๔	
๒๕	นางบุญเรือน ศรีพงษ์พันธ์	๑๗๑	๑๖	เจ้าท่า	กมลาไสย	กาฬสินธุ์	๑๖	เจ้าท่า	กมลาไสย	กาฬสินธุ์	๒๔/๕๒๙๔	

บัญชีรายชื่อเจ้าชอนที่ดินในเขตโครงการจัดรูปที่ดิน
พื้นที่ตำบลเจ้าฟ้า อำเภอภมลาวชัย จังหวัดกาฬสินธุ์ (ระยะ ๘)

สำเนาถูกต้อง


นางสาวปิยะธิดา สุทธิขาง
นิติกรปฏิบัติการ

เอกสารหมายเลข ๓

ลำดับที่	ชื่อ-สกุล	ที่อยู่				ที่ดินตั้งอยู่				หมายเลขแปลงจัดรูปที่ดิน	หมายเหตุ	
		เลขที่	หมู่	ตำบล	อำเภอ	จังหวัด	หมู่ที่	ตำบล	อำเภอ			จังหวัด
๒๖	นายสมบุญ บัวหาร	๑๑	๑๖	เจ้าฟ้า	ภมลาวชัย	กาฬสินธุ์	๑๖	เจ้าฟ้า	ภมลาวชัย	กาฬสินธุ์	๒๕/๕๒๓๔	
๒๗	นางเพ็ญพรรณ นันทเพชร	๘	๑๐	เจ้าฟ้า	ภมลาวชัย	กาฬสินธุ์	๑๖	เจ้าฟ้า	ภมลาวชัย	กาฬสินธุ์	๒๖/๕๒๓๔	
๒๘	นางเพ็ญพรรณ นันทเพชร	๘	๑๐	เจ้าฟ้า	ภมลาวชัย	กาฬสินธุ์	๑๖	เจ้าฟ้า	ภมลาวชัย	กาฬสินธุ์	๒๗/๕๒๓๔	
๒๙	นางทองพูล รัตนาฤทธิ์	๑๗๕	๑๐	เจ้าฟ้า	ภมลาวชัย	กาฬสินธุ์	๑๖	เจ้าฟ้า	ภมลาวชัย	กาฬสินธุ์	๒๘/๕๒๓๔	
๓๐	นางปิ่นทิพย์ พันธสาร	๓	๑๐	เจ้าฟ้า	ภมลาวชัย	กาฬสินธุ์	๑๖	เจ้าฟ้า	ภมลาวชัย	กาฬสินธุ์	๒๙/๕๒๓๔	
๓๑	นางบัวจง บัวคำภู	๑	๑๐	เจ้าฟ้า	ภมลาวชัย	กาฬสินธุ์	๑๖	เจ้าฟ้า	ภมลาวชัย	กาฬสินธุ์	๓๐+๓๓/๕๒๓๔	
๓๒	นางประนอม ยอดทอง	๙	๑๐	เจ้าฟ้า	ภมลาวชัย	กาฬสินธุ์	๑๖	เจ้าฟ้า	ภมลาวชัย	กาฬสินธุ์	๓๑/๕๒๓๔	
๓๓	นางทองสอย ทรายอาษา	๑๕๖	๑๐	เจ้าฟ้า	ภมลาวชัย	กาฬสินธุ์	๑๖	เจ้าฟ้า	ภมลาวชัย	กาฬสินธุ์	๓๒/๕๒๓๔	
๓๔	นางสุน อิมพะสอย	๑๑๒	๑๐	เจ้าฟ้า	ภมลาวชัย	กาฬสินธุ์	๑๖	เจ้าฟ้า	ภมลาวชัย	กาฬสินธุ์	๓๓+๔๐/๕๒๓๔	
๓๕	นางละมัย พระพลิต	๕	๑๐	เจ้าฟ้า	ภมลาวชัย	กาฬสินธุ์	๑๖	เจ้าฟ้า	ภมลาวชัย	กาฬสินธุ์	๓๔+๔๑/๕๒๓๔	
๓๖	นางสงี่ยม บุตรสมบัติ	๑๒๕	๑๐	เจ้าฟ้า	ภมลาวชัย	กาฬสินธุ์	๑๖	เจ้าฟ้า	ภมลาวชัย	กาฬสินธุ์	๓๕/๕๒๓๔	
๓๗	นางสมพร มอองเคน	๓๔	๑๐	เจ้าฟ้า	ภมลาวชัย	กาฬสินธุ์	๑๖	เจ้าฟ้า	ภมลาวชัย	กาฬสินธุ์	๓๖/๕๒๓๔	
๓๘	นางมณฑิลา เทพขมภู	๗๙	๑๐	เจ้าฟ้า	ภมลาวชัย	กาฬสินธุ์	๑๖	เจ้าฟ้า	ภมลาวชัย	กาฬสินธุ์	๓๗/๕๒๓๔	
๓๙	นางบุญถิณี รัตน์พิมพ์	๗	๑๐	เจ้าฟ้า	ภมลาวชัย	กาฬสินธุ์	๑๖	เจ้าฟ้า	ภมลาวชัย	กาฬสินธุ์	๓๘/๕๒๓๔	
๔๐	นางอรสา วิเชียรพันธุ์	๑๑๖	๑๖	เจ้าฟ้า	ภมลาวชัย	กาฬสินธุ์	๑๖	เจ้าฟ้า	ภมลาวชัย	กาฬสินธุ์	๔๑/๕๒๓๔	
๔๑	นายทองแดง ศิริรักษ์	๑๐๗	๑๐	เจ้าฟ้า	ภมลาวชัย	กาฬสินธุ์	๑๖	เจ้าฟ้า	ภมลาวชัย	กาฬสินธุ์	๔๒/๕๒๓๔	
๔๒	นางสง ธรรมาดิ	๑๐๔	๘	เจ้าฟ้า	ภมลาวชัย	กาฬสินธุ์	๑๖	เจ้าฟ้า	ภมลาวชัย	กาฬสินธุ์	๔๕/๑/๕๒๓๔	
๔๓	นางสง ธรรมาดิ	๑๐๔	๘	เจ้าฟ้า	ภมลาวชัย	กาฬสินธุ์	๑๖	เจ้าฟ้า	ภมลาวชัย	กาฬสินธุ์	๔๕/๒/๕๒๓๔	
๔๔	นางสง ธรรมาดิ	๑๐๔	๘	เจ้าฟ้า	ภมลาวชัย	กาฬสินธุ์	๑๖	เจ้าฟ้า	ภมลาวชัย	กาฬสินธุ์	๔๕/๓/๕๒๓๔	
๔๕	นางสง ธรรมาดิ	๑๐๔	๘	เจ้าฟ้า	ภมลาวชัย	กาฬสินธุ์	๑๖	เจ้าฟ้า	ภมลาวชัย	กาฬสินธุ์	๔๕/๔/๕๒๓๔	
๔๖	นางสง ธรรมาดิ	๑๐๔	๘	เจ้าฟ้า	ภมลาวชัย	กาฬสินธุ์	๑๖	เจ้าฟ้า	ภมลาวชัย	กาฬสินธุ์	๔๕/๕/๕๒๓๔	
๔๗	นางสง ธรรมาดิ	๑๐๔	๘	เจ้าฟ้า	ภมลาวชัย	กาฬสินธุ์	๑๖	เจ้าฟ้า	ภมลาวชัย	กาฬสินธุ์	๔๕/๖/๕๒๓๔	
๔๘	นางสง ธรรมาดิ	๑๐๔	๘	เจ้าฟ้า	ภมลาวชัย	กาฬสินธุ์	๑๖	เจ้าฟ้า	ภมลาวชัย	กาฬสินธุ์	๔๕/๗/๕๒๓๔	
๔๙	นางสิงห์ เหมนาค	๑๖	๘	เจ้าฟ้า	ภมลาวชัย	กาฬสินธุ์	๑๖	เจ้าฟ้า	ภมลาวชัย	กาฬสินธุ์	๔๖/๕๒๓๔	
๕๐	นายเจริญ ราชมนเทียร	๕๖	๓	เจ้าฟ้า	ภมลาวชัย	กาฬสินธุ์	๑๖	เจ้าฟ้า	ภมลาวชัย	กาฬสินธุ์	๔๗/๕๒๓๔	

บัญชีรายชื่อเจ้าของที่ดินในเขตโครงการจัดรูปที่ดิน
พื้นที่ตำบลเจ้าท่า อำเภอภมบลำไย จังหวัดกาฬสินธุ์ (ระยะ ๘)

นางอุกตอง

(นางสาวปิยะธิดา สุทธิอาจ)
นิติกรปฏิบัติการ

เอกสารหมายเลข ๓

ลำดับที่	ชื่อ-สกุล	ที่อยู่						ที่ดินตั้งอยู่			หมายเลขแปลงจัดรูปที่ดิน	หมายเหตุ
		เลขที่	หมู่	ตำบล	อำเภอ	จังหวัด	หมู่ที่	ตำบล	อำเภอ	จังหวัด		
๕๑	นางเมณีย์ ราชเมทีเยร์	๕๖	๓	เจ้าท่า	ภมบลำไย	กาฬสินธุ์	๑๖	เจ้าท่า	ภมบลำไย	กาฬสินธุ์	๕๘๘/๕๒๙๔	
๕๒	นางสาวณัฐกร บุญเกษม	๗๑	๘	เจ้าท่า	ภมบลำไย	กาฬสินธุ์	๑๖	เจ้าท่า	ภมบลำไย	กาฬสินธุ์	๕๘๗/๕๒๙๔	
๕๓	นางปาริชาติ เพิ่มนุช	๓๑	๘	เจ้าท่า	ภมบลำไย	กาฬสินธุ์	๑๖	เจ้าท่า	ภมบลำไย	กาฬสินธุ์	๕๘๐/๕๒๙๔	
๕๔	นายสุรพล อินทสอน	๑๒๘	๑๓	เจ้าท่า	ภมบลำไย	กาฬสินธุ์	๑๖	เจ้าท่า	ภมบลำไย	กาฬสินธุ์	๕๑+๕๒/๕๒๙๔	
๕๕	นายบุญเลิศ อินทสอน	๕	๑๓	เจ้าท่า	ภมบลำไย	กาฬสินธุ์	๑๖	เจ้าท่า	ภมบลำไย	กาฬสินธุ์	๕๓+๖๐/๕๒๙๔	
	๒.นางต๋อย อินทสอน											
๕๖	นายธีรธรรม์ บุญแสน	๑๙๔	๘	เจ้าท่า	ภมบลำไย	กาฬสินธุ์	๑๖	เจ้าท่า	ภมบลำไย	กาฬสินธุ์	๕๔๘/๕๒๙๔	
๕๗	นางมะลิวรรณ หาดอุยงษา	๘๓	๘	เจ้าท่า	ภมบลำไย	กาฬสินธุ์	๑๖	เจ้าท่า	ภมบลำไย	กาฬสินธุ์	๕๕๗/๕๒๙๔	
๕๘	นางหทัยกุล โมษรัตน์	๑๔๔	๘	เจ้าท่า	ภมบลำไย	กาฬสินธุ์	๑๖	เจ้าท่า	ภมบลำไย	กาฬสินธุ์	๕๖๖/๕๒๙๔	
๕๙	นายสุภา ศรีมาชู	๓๙	๑๓	เจ้าท่า	ภมบลำไย	กาฬสินธุ์	๑๖	เจ้าท่า	ภมบลำไย	กาฬสินธุ์	๕๗๗/๕๒๙๔	
๖๐	นางพิทกุล โมษรัตน์	๑๔	๑๓	เจ้าท่า	ภมบลำไย	กาฬสินธุ์	๑๖	เจ้าท่า	ภมบลำไย	กาฬสินธุ์	๕๘๘/๕๒๙๔	
๖๑	นางสาวจันทพรสุดา นาสมบูรณ์	๓๙	๕	คำนาคดี	โพนทอง	กาฬสินธุ์	๑๖	เจ้าท่า	ภมบลำไย	กาฬสินธุ์	๕๙๗/๕๒๙๔	
๖๒	นางเนนา บุรสาภา	๘๐	๑๐	เจ้าท่า	ภมบลำไย	กาฬสินธุ์	๑๖	เจ้าท่า	ภมบลำไย	กาฬสินธุ์	๕๙๗/๕๒๙๔	
๖๓	นายอดม ราชชาติชู	๑๔๑	๑๖	เจ้าท่า	ภมบลำไย	กาฬสินธุ์	๑๖	เจ้าท่า	ภมบลำไย	กาฬสินธุ์	๖๒๖/๕๐๙๔	
๖๔	นางวิไลพร บุตรีใส	๑๗๖	๑๐	เจ้าท่า	ภมบลำไย	กาฬสินธุ์	๑๖	เจ้าท่า	ภมบลำไย	กาฬสินธุ์	๖๓๗/๕๐๙๔	
๖๕	นายถาวร กฤษคำสา	๑๒๑	๑๐	เจ้าท่า	ภมบลำไย	กาฬสินธุ์	๑๖	เจ้าท่า	ภมบลำไย	กาฬสินธุ์	๖๔๗/๕๐๙๔	
๖๖	นางสุพรรณม ฉายาอีกาดิ	๓๘๘	๑๐	เจ้าท่า	ภมบลำไย	กาฬสินธุ์	๑๖	เจ้าท่า	ภมบลำไย	กาฬสินธุ์	๓๐๐/๕๐๙๔	
๖๗	นายสังข์ นางจลศรี	๓๐	๑๐	เจ้าท่า	ภมบลำไย	กาฬสินธุ์	๑๖	เจ้าท่า	ภมบลำไย	กาฬสินธุ์	๓๓๘/๕๐๙๔	

บัญชีที่ดินในเขตโครงการจัดรูปที่ดินที่จะเป็นที่ดินของกรมชลประทาน
พื้นที่ตำบลเจ้าท่า อำเภอกมลาไสย จังหวัดกาฬสินธุ์

ลำดับที่	ชื่อ	ความยาว (เมตร)	รายการ	
			จาก กม.	ถึง กม.
	คูส่งน้ำ			
๑	๒ (RMC)	๓๔๐	๐+๐๐๐	๐+๓๔๐
๒	๒.๑ (RMC)	๘๐	๐+๐๐๐	๐+๐๘๐
๓	๒.๒ (RMC)	๓๐	๐+๐๐๐	๐+๐๓๐
๔	๒.๓ (RMC)	๑๘๐	๐+๐๐๐	๐+๑๘๐
๕	๔ (RMC)	๕๕๐	๐+๐๐๐	๐+๕๕๐
๖	๔.๑ (RMC)	๑๖๐	๐+๐๐๐	๐+๑๖๐
๗	๔.๓ (RMC)	๓๕	๐+๐๐๐	๐+๐๓๕
๘	๖ (RMC)	๕๒๕	๐+๐๐๐	๐+๕๒๕
๙	๖.๒ (RMC)	๑๓๐	๐+๐๐๐	๐+๑๓๐
๑๐	๘ (RMC)	๔๒๐	๐+๐๐๐	๐+๔๒๐
๑๑	๘.๑ (RMC)	๖๐	๐+๐๐๐	๐+๐๖๐
	รวม	๒,๕๑๐		

ลำดับที่	ชื่อ	ความยาว (เมตร)	รายการ	
			จาก กม.	ถึง กม.
	คูระบาย			
๑	D.๒ (D๓๔-RMC)	๖๕	๐+๐๐๐	๐+๐๖๕
๒	D.๔ (D๓๔-RMC)	๑,๓๗๕	๐+๐๐๐	๑+๓๗๕
๓	D.๔.๑ (D๓๔-RMC)	๑๔๕	๐+๐๐๐	๐+๑๔๕
๔	D.๔.๓ (D๓๔-RMC)	๕๒๕	๐+๐๐๐	๐+๕๒๕
๕	D.๔.๓.๒ (D๓๔-RMC)	๗๐	๐+๐๐๐	๐+๐๗๐
๖	D.๔.๕ (D๓๔-RMC)	๔๖๐	๐+๐๐๐	๐+๔๖๐
๗	D.๔.๕.๑ (D๓๔-RMC)	๑๒๐	๐+๐๐๐	๐+๑๒๐
๘	D.๔.๕.๒ (D๓๔-RMC)	๒๑๕	๐+๐๐๐	๐+๒๑๕
๙	D.๔.๗ (D๓๔-RMC)	๔๕๐	๐+๐๐๐	๐+๔๕๐
	รวม	๓,๔๒๕		

สำเนาถูกต้อง


(นางสาวปิยะธิดา สุทธิอาจ)
นิติกรปฏิบัติการ

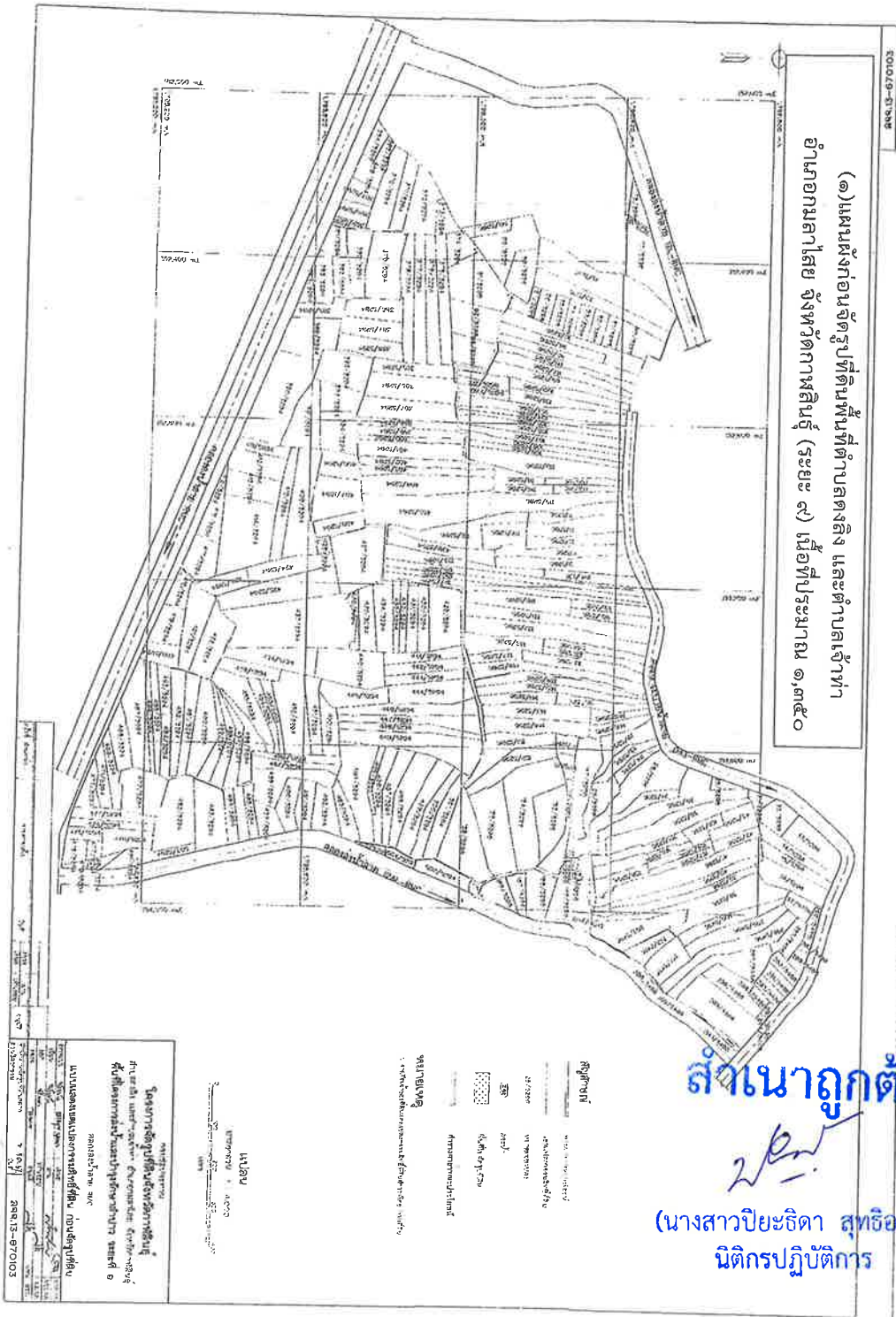
บัญชีที่ดินในเขตโครงการจัดรูปที่ดินที่จะเป็นที่ดินของกรมชลประทาน
พื้นที่ตำบลเจ้าท่า อำเภอกมลาไสย จังหวัดกาฬสินธุ์

ลำดับ	ชื่อ	ความยาว (เมตร)	รายการ	
			จาก กม.	ถึง กม.
	<u>FARMROAD</u>			
๑	FR.๑	๓๐	๐+๐๐๐	๐+๐๓๐
๒	FR.๒	๒๕	๐+๐๐๐	๐+๐๒๕
๓	FR.๓	๑๔๕	๐+๐๐๐	๐+๑๔๕
๔	FR.๔	๖๐	๐+๐๐๐	๐+๐๖๐
๕	FR.๕	๑๐๐	๐+๐๐๐	๐+๑๐๐
	รวม	๓๖๐		

สำเนาถูกต้อง



(นางสาวปิยะธิดา สุทธิอาจ)
นิติกรปฏิบัติการ



สำเนาถูกต้อง
(Handwritten signature)
 (นางสาวปิยะธิดา สุทธิอาจ)
 นิตกรปฏิบัติการ

เอกสารหมายเลข ๕

(๒) แผนผังโครงการจัดรูปที่ดิน พื้นที่ตำบลคลองรัง และตำบลเจ้าฟ้า อำเภอกมลาไสย จังหวัดกาฬสินธุ์ (ระยะ ๗) เนื้อที่ประมาณ ๑,๓๕๐ ไร่



ลงนามถูกต้อง
(นางสาวปิยะธิดา สุทธิอาจ)
นิติกรปฏิบัติการ

หมายเหตุ
1. รายละเอียดในผังโครงการจัดรูปที่ดิน
2. รายละเอียดในผังแสดงแนวเขตที่ดินและโฉนดที่ดิน

คำอธิบาย
ผังแสดงแนวเขตที่ดินและโฉนดที่ดิน

มาตรา 11, 12, 13

โครงการจัดรูปที่ดินรังวัดภาคกลาง
กรมที่ดิน และสำนักงานที่ดินจังหวัดกาฬสินธุ์
สำนักงานรังวัดและปกครองที่ดินภาคกลาง ธรรมสาร 9

แบบแสดงแนวเขตที่ดินรังวัดภาคกลาง

ชื่อโครงการ	13-870105
เนื้อที่	1,350 ไร่
เลขที่โฉนดที่ดิน	89013-870105


บัญชีรายชื่อผู้จ้างของที่ดินในเขตโครงการจัดรูปที่ดิน ระยะ ๔
พื้นที่ตำบลคลองสิงห์ และตำบลเจ้าฟ้า อำเภอเมืองไทย จังหวัดกาฬสินธุ์

สำเนาถูกต้อง
(ลายเซ็น)
นางสาวปิยะธิดา สุทธิอาจ
ผู้จัดการปฏิบัติการ

ลำดับที่	ชื่อ-สกุล	ที่อยู่				ที่ดินสิ่งปลูกสร้าง				หมายเหตุ	
		เลขที่	หมู่	ตำบล	อำเภอ	จังหวัด	หมู่ที่	ตำบล	อำเภอ		
๑	นางสมพร คงสมบัติ	๓๖	๑๑	กมลาไสย	กมลาไสย	กาฬสินธุ์	๑๖	เจ้าฟ้า	กมลาไสย	กาฬสินธุ์	๘๕/๕๐๖
๒	นางศรีบุญญา สุระอาษาพันธ์	๔๕	๑๑	เจ้าฟ้า	กมลาไสย	กาฬสินธุ์	๑๖	เจ้าฟ้า	กมลาไสย	กาฬสินธุ์	๓๕/๑/๕๕๓๖
๓	นางศรีบุญญา สุระอาษาพันธ์	๔๕	๑๑	เจ้าฟ้า	กมลาไสย	กาฬสินธุ์	๑๖	เจ้าฟ้า	กมลาไสย	กาฬสินธุ์	๓๕/๒/๕๕๓๖
๔	นางพรวิบูลย์ ราชวาณิชิต	๓๖	๑๑	ดงสิง	กมลาไสย	กาฬสินธุ์	๑๖	เจ้าฟ้า	กมลาไสย	กาฬสินธุ์	๘๐/๕๐๖
๕	นางสาวกมลบุญมี ชำนาญสาร	๘๕	๑๑	ดงสิง	กมลาไสย	กาฬสินธุ์	๑๖	เจ้าฟ้า	กมลาไสย	กาฬสินธุ์	๘๐/๕๕๓๖
๖	นางสาวสุวิรัตน์ อินทวงษ์สุภาภัก	๑๑๕	๑๑	เจ้าฟ้า	กมลาไสย	กาฬสินธุ์	๑๖	เจ้าฟ้า	กมลาไสย	กาฬสินธุ์	๘๒/๕๕๓๖
๗	นางสาวสมหมาย ชำนาญสาร	๒๓	๖	เจ้าฟ้า	กมลาไสย	กาฬสินธุ์	๑๖	เจ้าฟ้า	กมลาไสย	กาฬสินธุ์	๘๓/๕๕๓๖
๘	นายประมวล ชำนาญสาร	๒๔	๑๑	ศาลธรรมเสมานัน	ทวีติมานา	กาฬสินธุ์	๑๖	เจ้าฟ้า	กมลาไสย	กาฬสินธุ์	๘๔/๕๕๓๖
๙	นายณรงค์ อนุรัตน์	๑๔	๑๑	ดงสิง	กมลาไสย	กาฬสินธุ์	๑๖	เจ้าฟ้า	กมลาไสย	กาฬสินธุ์	๘๕/๕๕๓๖
๑๐	นางพิศุทธิ์ อรุณรัตน์	๑๔	๑๑	เจ้าฟ้า	กมลาไสย	กาฬสินธุ์	๑๖	เจ้าฟ้า	กมลาไสย	กาฬสินธุ์	๘๖/๕๕๓๖
๑๑	นางพิศุทธิ์ อรุณรัตน์	๑๔	๑๑	เจ้าฟ้า	กมลาไสย	กาฬสินธุ์	๑๖	เจ้าฟ้า	กมลาไสย	กาฬสินธุ์	๘๗/๕๕๓๖
๑๒	นางสมพร คงสมบัติ	๓๖	๑๑	เจ้าฟ้า	กมลาไสย	กาฬสินธุ์	๑๖	เจ้าฟ้า	กมลาไสย	กาฬสินธุ์	๘๘/๕๕๓๖
๑๓	นางกัญชช อินทร	๖๐/๑๒๖	๗	เจ้าฟ้า	กมลาไสย	กาฬสินธุ์	๑๖	เจ้าฟ้า	กมลาไสย	กาฬสินธุ์	๘๙/๕๕๓๖
๑๔	นางสุวิมล อินทร์	๖๖	๑๐	ไทรน้อย	กมลาไสย	กาฬสินธุ์	๑๖	เจ้าฟ้า	กมลาไสย	กาฬสินธุ์	๙๐/๕๕๓๖
๑๕	นางสุวิมล อินทร์	๖๓	๑๐	เจ้าฟ้า	กมลาไสย	กาฬสินธุ์	๑๖	เจ้าฟ้า	กมลาไสย	กาฬสินธุ์	๙๑/๕๕๓๖
๑๖	นางพิศุทธิ์ อรุณรัตน์	๑๔	๑๑	เจ้าฟ้า	กมลาไสย	กาฬสินธุ์	๑๖	เจ้าฟ้า	กมลาไสย	กาฬสินธุ์	๙๒/๕๕๓๖
๑๗	๒.นางรำไพ ก้อนภัก	๓๑	๑๑	เจ้าฟ้า	กมลาไสย	กาฬสินธุ์	๑๖	เจ้าฟ้า	กมลาไสย	กาฬสินธุ์	๙๓/๕๕๓๖
๑๘	นายวิชัย ชำนาญสาร	๖๕	๑๑	เจ้าฟ้า	กมลาไสย	กาฬสินธุ์	๑๖	เจ้าฟ้า	กมลาไสย	กาฬสินธุ์	๙๔/๕๕๓๖
๑๙	นางกัญชช อินทร์ วัฒนกุล	๕๕	๑๑	เจ้าฟ้า	กมลาไสย	กาฬสินธุ์	๑๖	เจ้าฟ้า	กมลาไสย	กาฬสินธุ์	๙๕/๕๕๓๖
๒๐	นางสาวอัสชรา ศิลาสิทธิ์	๖๖	๑๑	เจ้าฟ้า	กมลาไสย	กาฬสินธุ์	๑๖	เจ้าฟ้า	กมลาไสย	กาฬสินธุ์	๙๖/๕๕๓๖
๒๑	นางสมหญิง เมธอน	๔๗	๑๑	เจ้าฟ้า	กมลาไสย	กาฬสินธุ์	๑๖	เจ้าฟ้า	กมลาไสย	กาฬสินธุ์	๙๗/๕๕๓๖
๒๒	นางสิริวรรณ ทาญอชา	๔๗	๑๖	เจ้าฟ้า	กมลาไสย	กาฬสินธุ์	๑๖	เจ้าฟ้า	กมลาไสย	กาฬสินธุ์	๙๘/๕๕๓๖
๒๓	นางอุบล วัฑฒนา	๔๗	๑๑	เจ้าฟ้า	กมลาไสย	กาฬสินธุ์	๑๖	เจ้าฟ้า	กมลาไสย	กาฬสินธุ์	๙๙/๕๕๓๖
๒๔	นายชัชวาลย์ วัฑฒนา	๒๖	๑๐	เจ้าฟ้า	กมลาไสย	กาฬสินธุ์	๑๖	เจ้าฟ้า	กมลาไสย	กาฬสินธุ์	๑๐๐/๕๕๓๖
๒๕	๑.นางพิมพ์ วัฑฒนา	๒๖	๑๐	เจ้าฟ้า	กมลาไสย	กาฬสินธุ์	๑๖	เจ้าฟ้า	กมลาไสย	กาฬสินธุ์	๑๐๑/๕๕๓๖
๒๖	๒.นางสิริวรรณ คงประเสริฐ	๒๖	๑๐	เจ้าฟ้า	กมลาไสย	กาฬสินธุ์	๑๖	เจ้าฟ้า	กมลาไสย	กาฬสินธุ์	๑๐๒+๑๐๓+๑๐๔/๕๕๓๖
๒๗	๑.นางพิมพ์ วัฑฒนา	๒๖	๑๐	เจ้าฟ้า	กมลาไสย	กาฬสินธุ์	๑๖	เจ้าฟ้า	กมลาไสย	กาฬสินธุ์	๑๐๓/๕๕๓๖
๒๘	๒.นางสิริวรรณ คงประเสริฐ	๒๖	๑๐	เจ้าฟ้า	กมลาไสย	กาฬสินธุ์	๑๖	เจ้าฟ้า	กมลาไสย	กาฬสินธุ์	๑๐๔/๕๕๓๖
๒๙	นางเมตตา อรุณรัตน์	๑๒๑	๑๐	เจ้าฟ้า	กมลาไสย	กาฬสินธุ์	๑๖	เจ้าฟ้า	กมลาไสย	กาฬสินธุ์	๑๐๕/๕๕๓๖
๓๐	นางสิริ อรุณรัตน์	๑๒๑	๑๖	เจ้าฟ้า	กมลาไสย	กาฬสินธุ์	๑๖	เจ้าฟ้า	กมลาไสย	กาฬสินธุ์	๑๐๖/๕๕๓๖
๓๑	นางบุญดี โสภิตแก้ว	๑๒๑	๑๖	เจ้าฟ้า	กมลาไสย	กาฬสินธุ์	๑๖	เจ้าฟ้า	กมลาไสย	กาฬสินธุ์	๑๐๗/๕๕๓๖
๓๒	นางสาวอัญญา อรุณรัตน์	๑๓	๑๐	เจ้าฟ้า	กมลาไสย	กาฬสินธุ์	๑๖	เจ้าฟ้า	กมลาไสย	กาฬสินธุ์	๑๐๘/๕๕๓๖
๓๓	นางจางจันทร์ ทวีติมานา	๑๕๓	๑๖	เจ้าฟ้า	กมลาไสย	กาฬสินธุ์	๑๖	เจ้าฟ้า	กมลาไสย	กาฬสินธุ์	๑๐๙/๕๕๓๖
๓๔	นายสมเลิศ พิมพ์นิตย์	๑๕๔	๑๔	เจ้าฟ้า	กมลาไสย	กาฬสินธุ์	๑๖	เจ้าฟ้า	กมลาไสย	กาฬสินธุ์	๑๑๐/๕๕๓๖
๓๕	นายทองวัน สิทธิเสนา	๑๕๑	๑๐	จอมพล	เมือง	นครราชสีมา	๑๖	เจ้าฟ้า	กมลาไสย	กาฬสินธุ์	๑๑๑/๕๕๓๖

บัญชีรายชื่อเจ้าของที่ดินในเขตโครงการจัดตั้งพื้นที่นรณะ ๙
พื้นที่ตำบลคลองขี้เหล็ก อำเภอคลองขี้เหล็ก จังหวัดกาฬสินธุ์

ลำดับที่	ชื่อ-สกุล	ที่ดิน				ที่ดินนอกรั้ว				รวมที่ดิน	หมายเหตุ	
		เลขที่	หมู่	ตำบล	อำเภอ	จังหวัด	หมู่ที่	ตำบล	อำเภอ			
๓๖	นางสงวน สิมศิริสมภา	๔๑	๑๐	เจ้าท่า	ภมลาไสย	กาฬสินธุ์	๑๖	เจ้าท่า	ภมลาไสย	กาฬสินธุ์	๑๑๖/๕๒๖๖	
๓๗	นายชวน สิมศิริสมภา	๑๖๐	๑๒	โพนฆาง	โพนฆาง	ร้อยเอ็ด	๑๖	เจ้าท่า	ภมลาไสย	กาฬสินธุ์	๑๑๗/๕๒๖๖	
๓๘	นางสาวทัญญูศิริ ศรีพงษ์เสถียร	๒๓/๗๗๗	๒	บางเมือง	เมือง	สมุทรปราการ	๑๖	เจ้าท่า	ภมลาไสย	กาฬสินธุ์	๑๑๘/๕๒๖๖	
๓๙	๑.นางสาวนางสดนทร สิมเจริญ ๒.นายศุภมณ สิมเจริญ	๑๐๐	๑๐	เจ้าท่า	ภมลาไสย	กาฬสินธุ์	๑๖	เจ้าท่า	ภมลาไสย	กาฬสินธุ์	๑๑๙/๕๒๖๖	
๔๐	๑.นางจำปา ศรีวัชรินทร์ ๒.นางรุ่งพรสิริ ศรีวัชรินทร์	๕	๘	เจ้าท่า	ภมลาไสย	กาฬสินธุ์	๑๖	เจ้าท่า	ภมลาไสย	กาฬสินธุ์	๑๒๐/๕๒๖๖	
๔๑	นางทองดี นิมะรัตน์	๒๗	๑๐	เจ้าท่า	ภมลาไสย	กาฬสินธุ์	๑๖	เจ้าท่า	ภมลาไสย	กาฬสินธุ์	๑๑๗/๕๒๖๖	
๔๒	นางทองดี พรรณนิรมงคล	๑๑๐	๑๖	เจ้าท่า	ภมลาไสย	กาฬสินธุ์	๑๖	เจ้าท่า	ภมลาไสย	กาฬสินธุ์	๑๑๘/๕๒๖๖	
๔๓	นางนงนุชทองอินทร์ ศรีพงษ์เสถียร	๕๕	๑๓	เจ้าท่า	ภมลาไสย	กาฬสินธุ์	๑๖	เจ้าท่า	ภมลาไสย	กาฬสินธุ์	๑๑๙/๕๒๖๖	
๔๔	นางปวีณสุข สิมศิริพันธ์	๕๘	๑๑	เจ้าท่า	ภมลาไสย	กาฬสินธุ์	๑๖	เจ้าท่า	ภมลาไสย	กาฬสินธุ์	๑๒๐+๑๒๑/๕๒๖๖	
๔๕	นางทองนพ สุทธิมนตรี	๒๒	๑๑	เจ้าท่า	ภมลาไสย	กาฬสินธุ์	๑๖	เจ้าท่า	ภมลาไสย	กาฬสินธุ์	๑๒๑/๕๒๖๖	
๔๖	นางพรวิภา ศรีวัชรินทร์	๑๓๙	๑๐	เจ้าท่า	ภมลาไสย	กาฬสินธุ์	๑๖	เจ้าท่า	ภมลาไสย	กาฬสินธุ์	๑๒๓+๑๒๔+๑๒๕+๑๒๖+๑๒๗/๕๒๖๖	
๔๗	นางสาวสุจิตตรา สุทธิมนตรี	๕๒๘/๑๖	๕	เจ้าท่า	ภมลาไสย	กาฬสินธุ์	๑๖	เจ้าท่า	ภมลาไสย	กาฬสินธุ์	๑๒๘/๕๒๖๖	
๔๘	นายพจน จำปาศู	๕๖	๗	เมืองเงิน	มหาสารคาม	กาฬสินธุ์	๑๖	เจ้าท่า	ภมลาไสย	กาฬสินธุ์	๑๒๙/๕๒๖๖	
๔๙	นายสมาน นวัตร	๙๐	๑๐	เจ้าท่า	ภมลาไสย	กาฬสินธุ์	๑๖	เจ้าท่า	ภมลาไสย	กาฬสินธุ์	๑๓๐/๕๒๖๖	
๕๐	นางสังวาล สุทธิมนตรี	๖๙	๑๐	เจ้าท่า	ภมลาไสย	กาฬสินธุ์	๑๖	เจ้าท่า	ภมลาไสย	กาฬสินธุ์	๑๓๑/๕๒๖๖	
๕๑	นางเนาวรัตน์ ศรีพงษ์เสถียร	๗๓	๑๖	เจ้าท่า	ภมลาไสย	กาฬสินธุ์	๑๖	เจ้าท่า	ภมลาไสย	กาฬสินธุ์	๑๓๒/๕๒๖๖	
๕๒	นางสุกัญญา น่วมแก้ว	๓๓	๑๖	เจ้าท่า	ภมลาไสย	กาฬสินธุ์	๑๖	เจ้าท่า	ภมลาไสย	กาฬสินธุ์	๑๓๓/๕๒๖๖	
๕๓	นางสาวกานันต์ รัตนวิเศษ	๑๓๒	๑๐	เจ้าท่า	ภมลาไสย	กาฬสินธุ์	๑๖	เจ้าท่า	ภมลาไสย	กาฬสินธุ์	๑๓๓+๕๒๖๖	
๕๔	นางวัชรกมล ภู่วรรณ	๑๗๓	๑๐	คลอง	ภมลาไสย	กาฬสินธุ์	๑๖	เจ้าท่า	ภมลาไสย	กาฬสินธุ์	๑๓๔/๕๒๖๖	
๕๕	นางประจักษ์ สุทธิมนตรี	๑๗๓	๑๐	คลอง	ภมลาไสย	กาฬสินธุ์	๑๖	เจ้าท่า	ภมลาไสย	กาฬสินธุ์	๑๓๕/๕๒๖๖	
๕๖	นางประจักษ์ สุทธิมนตรี	๑๗๓	๑๐	คลอง	ภมลาไสย	กาฬสินธุ์	๑๖	เจ้าท่า	ภมลาไสย	กาฬสินธุ์	๑๓๖/๕๒๖๖	
๕๗	นางแสงจันทร์ แซ่หลู่	๑๖๒	๑๖	เจ้าท่า	ภมลาไสย	กาฬสินธุ์	๑๖	เจ้าท่า	ภมลาไสย	กาฬสินธุ์	๑๓๗/๕๒๖๖	
๕๘	นางบุญธรรม สุทธิมนตรี	๕๖	๑๖	เจ้าท่า	ภมลาไสย	กาฬสินธุ์	๑๖	เจ้าท่า	ภมลาไสย	กาฬสินธุ์	๑๓๘/๕๒๖๖	
๕๙	นางสำริ่ง สุทธิมนตรี	๑๒	๘	เจ้าท่า	ภมลาไสย	กาฬสินธุ์	๑๖	เจ้าท่า	ภมลาไสย	กาฬสินธุ์	๑๓๙/๕๒๖๖	
๖๐	๑.นางสมิตี พรหม ๒.นางศอน ศรีวัชรินทร์	๑๒๘	๘	เจ้าท่า	ภมลาไสย	กาฬสินธุ์	๑๖	เจ้าท่า	ภมลาไสย	กาฬสินธุ์	๑๔๐/๕๒๖๖	
๖๑	๓.นางสมบุญศรี ศรีวัชรินทร์	๑๔๘	๑๖	เจ้าท่า	ภมลาไสย	กาฬสินธุ์	๑๖	เจ้าท่า	ภมลาไสย	กาฬสินธุ์	๑๔๑/๕๒๖๖	
๖๒	นางคำมอญ ศรีวัชรินทร์	๑๕๐	๘	เจ้าท่า	ภมลาไสย	กาฬสินธุ์	๑๖	เจ้าท่า	ภมลาไสย	กาฬสินธุ์	๑๔๒/๕๒๖๖	
๖๓	นางคำมอญ ศรีวัชรินทร์	๑๕๑	๑๑	เจ้าท่า	ภมลาไสย	กาฬสินธุ์	๑๖	เจ้าท่า	ภมลาไสย	กาฬสินธุ์	๑๔๓/๕๒๖๖	
๖๔	นางทองนพ ภู่วรรณ	๒๐๔	๑๑	คลอง	ภมลาไสย	กาฬสินธุ์	๑๖	คลอง	ภมลาไสย	กาฬสินธุ์	๑๔๔/๕๒๖๖	
๖๕	นายประจักษ์ สิมศิริพันธ์	๒๓๓	๑	คลอง	ภมลาไสย	กาฬสินธุ์	๑๖	คลอง	ภมลาไสย	กาฬสินธุ์	๑๔๕/๕๒๖๖	
๖๖	นายศักดิ์ สิมศิริพันธ์	๔๖	๑๑	เจ้าท่า	ภมลาไสย	กาฬสินธุ์	๑๖	คลอง	ภมลาไสย	กาฬสินธุ์	๑๔๖/๕๒๖๖	
๖๗	นายณิคมิณีศรี อรรถวิเศษ	๑๓๔	๑๓	เจ้าท่า	ภมลาไสย	กาฬสินธุ์	๑๖	คลอง	ภมลาไสย	กาฬสินธุ์	๑๔๗/๕๒๖๖	
๖๘	นางจตุรอน ภู่วรรณ	๔	๑	เจ้าท่า	ภมลาไสย	กาฬสินธุ์	๑๖	คลอง	ภมลาไสย	กาฬสินธุ์	๑๔๘+๑๔๙/๕๒๖๖	
๖๙	นางหญิง ภู่วรรณ	๒๕	๑๓	คลอง	ภมลาไสย	กาฬสินธุ์	๑๖	คลอง	ภมลาไสย	กาฬสินธุ์	๑๕๐/๕๒๖๖	

ทำเนาถูกต้อง

 (นางสาวปิยะธิดา สุทธิอาจ)
 นิติกรปฏิบัติการ

บัญชีรายชื่อผู้สมัครเข้าแข่งขันในเขตโครงการการอนุรักษ์พื้นที่ป่า ระยะ ๕
พื้นที่ตำบลคลองสี และตำบลจากา อำเภอคลองใหญ่ จังหวัดกาฬสินธุ์

สำเนาถูกต้อง
นางสาวปิยะธิดา สุทธิธำ
นิติกรปฏิบัติกร

เอกสารหมายเลข ๗

ลำดับที่	ชื่อ-สกุล	ที่อยู่				ที่นับถือ				หมายเหตุ		
		เลขที่	หมู่	ตำบล	อำเภอ	จังหวัด	หมู่ที่	ตำบล	อำเภอ			
๓๐	นางทอง พงษ์วิภา	๒๒๓	๑	คลองสี	กรมลาไย	กาฬสินธุ์	๑๖	คลองสี	กรมลาไย	กาฬสินธุ์	๑๕๕๗/๕๒๖๖	
๓๑	นางฉวีมา ธีรสุขสูง	๓๓	๓๓	คลองสี	กรมลาไย	กาฬสินธุ์	๑๖	คลองสี	กรมลาไย	กาฬสินธุ์	๑๕๕๗/๕๒๖๖	
๓๒	นางทองสุข บุญโคตร	๓๔	๑๑	คลองสี	กรมลาไย	กาฬสินธุ์	๑๖	คลองสี	กรมลาไย	กาฬสินธุ์	๑๕๕๗/๕๒๖๖	
๓๓	นางสาวกาญจนา อรรถวิชัย	๑	๕	คลองสี	กรมลาไย	กาฬสินธุ์	๑๖	คลองสี	กรมลาไย	กาฬสินธุ์	๑๕๕๗/๕๒๖๖	
๓๔	นางสาวกาญจนา อรรถวิชัย	๑	๕	คลองสี	กรมลาไย	กาฬสินธุ์	๑๖	คลองสี	กรมลาไย	กาฬสินธุ์	๑๕๕๗/๕๒๖๖	
๓๕	นางสาวกาญจนา อรรถวิชัย	๑	๕	คลองสี	กรมลาไย	กาฬสินธุ์	๑๖	คลองสี	กรมลาไย	กาฬสินธุ์	๑๕๕๗/๕๒๖๖	
๓๖	นางพรทิพย์ เรืองกิจยา	๑	๕	คลองสี	กรมลาไย	กาฬสินธุ์	๑๖	คลองสี	กรมลาไย	กาฬสินธุ์	๑๕๕๗/๕๒๖๖	
๓๗	นางสาวกาญจนา อรรถวิชัย	๑	๕	คลองสี	กรมลาไย	กาฬสินธุ์	๑๖	คลองสี	กรมลาไย	กาฬสินธุ์	๑๕๕๗/๕๒๖๖	
๓๘	นางบังนภา ภัทนี	๒๓	๓	คลองสี	กรมลาไย	กาฬสินธุ์	๑๖	คลองสี	กรมลาไย	กาฬสินธุ์	๑๕๕๗/๕๒๖๖	
๓๙	นายอรรถวิชัย อรรถพงษ์	๒๓	๑๑	คลองสี	กรมลาไย	กาฬสินธุ์	๑๖	คลองสี	กรมลาไย	กาฬสินธุ์	๑๕๕๗/๕๒๖๖	
๔๐	นายอรรถวิชัย อรรถพงษ์	๒๒๖	๑๑	คลองสี	กรมลาไย	กาฬสินธุ์	๑๕	คลองสี	กรมลาไย	กาฬสินธุ์	๑๕๕๗/๕๒๖๖	
๔๑	นางสาววิภา กาฬวิภา	๑๕	๓๓	คลองสี	กรมลาไย	กาฬสินธุ์	๑๕	คลองสี	กรมลาไย	กาฬสินธุ์	๑๕๕๗/๕๒๖๖	
๔๒	นางคำ รุ่งภา	๖๖	๑๑	คลองสี	กรมลาไย	กาฬสินธุ์	๑๕	คลองสี	กรมลาไย	กาฬสินธุ์	๑๖๐/๕๒๖๖	
๔๓	นางทองดี สารบุญเรือง	๒๑	๑๑	คลองสี	กรมลาไย	กาฬสินธุ์	๑๕	คลองสี	กรมลาไย	กาฬสินธุ์	๑๖๑/๕๒๖๖	
๔๔	๒.นางสาววันดี กาลิสา	๑๐๖	๑๓	คลองสี	กรมลาไย	กาฬสินธุ์	๑๕	คลองสี	กรมลาไย	กาฬสินธุ์	๑๖๒/๕๒๖๖	
๔๕	นายทองเปลว คุ้มโพธิ์	๖๕	๑๐	คลองสี	กรมลาไย	กาฬสินธุ์	๑๕	คลองสี	กรมลาไย	กาฬสินธุ์	๑๖๓/๕๒๖๖	
๔๖	นายอรรถวิภา คุ้มโพธิ์	๓๕	๑๑	คลองสี	กรมลาไย	กาฬสินธุ์	๑๕	คลองสี	กรมลาไย	กาฬสินธุ์	๑๖๔/๕๒๖๖	
๔๗	นายสมชาย คุ้มโพธิ์	๑๗	๕	คลองสี	กรมลาไย	กาฬสินธุ์	๑๕	คลองสี	กรมลาไย	กาฬสินธุ์	๑๖๕/๕๒๖๖	
๔๘	นายอัคร คุ้มทอง	๑๑๖	๑	คลองสี	กรมลาไย	กาฬสินธุ์	๑๕	คลองสี	กรมลาไย	กาฬสินธุ์	๑๖๖/๕๒๖๖	
๔๙	นางอ้อมดี บุญวิเศษ	๕๕	๑๑	คลองสี	กรมลาไย	กาฬสินธุ์	๑๕	คลองสี	กรมลาไย	กาฬสินธุ์	๑๖๗/๕๒๖๖	
๕๐	นางอ้อมดี คุ้มทอง	๒๕	๑๑	คลองสี	กรมลาไย	กาฬสินธุ์	๑๕	คลองสี	กรมลาไย	กาฬสินธุ์	๑๖๘/๕๒๖๖	
๕๑	นางอ้อมดี คุ้มทอง	๓๕	๑๑	คลองสี	กรมลาไย	กาฬสินธุ์	๑๕	คลองสี	กรมลาไย	กาฬสินธุ์	๑๖๙/๕๒๖๖	
๕๒	นายคำปุ่น บุญวิเศษ	๕๕	๑๑	คลองสี	กรมลาไย	กาฬสินธุ์	๑๕	คลองสี	กรมลาไย	กาฬสินธุ์	๑๗๐/๕๒๖๖	
๕๓	นายดำรง บุญวิเศษ	๕๕	๑๑	คลองสี	กรมลาไย	กาฬสินธุ์	๑๕	คลองสี	กรมลาไย	กาฬสินธุ์	๑๗๑/๕๒๖๖	
๕๔	นายบุญ อุดมทรัพย์	๗๕	๕	คลองสี	กรมลาไย	กาฬสินธุ์	๑๕	คลองสี	กรมลาไย	กาฬสินธุ์	๑๗๒/๕๒๖๖	
๕๕	นายสมชาย คุ้มโพธิ์	๑๗	๕	คลองสี	กรมลาไย	กาฬสินธุ์	๑๕	คลองสี	กรมลาไย	กาฬสินธุ์	๑๗๓/๕๒๖๖	
๕๖	นายทองเปลว คุ้มโพธิ์	๖๕	๑๐	ห้วยคึมเมือง	กรมลาไย	กาฬสินธุ์	๑๕	คลองสี	กรมลาไย	กาฬสินธุ์	๑๗๔/๕๒๖๖	
๕๗	นายทองเปลว บุญวิเศษ	๓๗	๑๑	คลองสี	กรมลาไย	กาฬสินธุ์	๑๕	คลองสี	กรมลาไย	กาฬสินธุ์	๑๗๕/๕๒๖๖	
๕๘	นายสิทธิ์ อรรถพัฒน์	๔๕	๑๑	คลองสี	กรมลาไย	กาฬสินธุ์	๑๕	คลองสี	กรมลาไย	กาฬสินธุ์	๑๗๖+๑๗๗/๕๒๖๖	
๕๙	นางดวงใจแก้ว ภูบาล	๔๑	๑๑	คลองสี	กรมลาไย	กาฬสินธุ์	๑๕	คลองสี	กรมลาไย	กาฬสินธุ์	๑๗๗/๕๒๖๖	
๖๐	นางสุน อัมพพิศิภา	๕๑	๑	คลองสี	กรมลาไย	กาฬสินธุ์	๑๕	คลองสี	กรมลาไย	กาฬสินธุ์	๑๗๘+๑๗๙/๕๒๖๖	
๖๑	นายทองสุข ศรีประมาน	๖๑	๑๓	คลองสี	กรมลาไย	กาฬสินธุ์	๑๕	คลองสี	กรมลาไย	กาฬสินธุ์	๑๗๙/๕๒๖๖	
๖๒	นางสมศรี หนองปลา	๔๕	๑๓	คลองสี	กรมลาไย	กาฬสินธุ์	๑๕	คลองสี	กรมลาไย	กาฬสินธุ์	๑๘๐/๕๒๖๖	
๖๓	นางบัวเอ็ง อัมพพิศิภา	๒๕	๑	คลองสี	กรมลาไย	กาฬสินธุ์	๑๕	คลองสี	กรมลาไย	กาฬสินธุ์	๑๘๑+๑๘๒/๕๒๖๖	
๖๔	นางคำมิ่ง ศรีประเสริฐ	๑๗๐	๑	คลองสี	กรมลาไย	กาฬสินธุ์	๑๕	คลองสี	กรมลาไย	กาฬสินธุ์	๑๘๕/๕๒๖๖	
๖๕	นางทอง ภาวะดี	๔๓	๑	คลองสี	กรมลาไย	กาฬสินธุ์	๑๕	คลองสี	กรมลาไย	กาฬสินธุ์	๑๘๖/๕๒๖๖	
๖๖	นางอุทุมพร วัฒนทอง	๔๓	๑๑	คลองสี	กรมลาไย	กาฬสินธุ์	๑๕	คลองสี	กรมลาไย	กาฬสินธุ์	๑๘๗/๕๒๖๖	

บัญชีรายชื่อเจ้าของที่ดินในเขตโครงการรวมที่ดิน ระยะ ๘
ที่ตำบลคลองสิง และตำบลเจ้าท่า อำเภอกมลาไสย จังหวัดกาฬสินธุ์

สำเนาถูกต้อง

นางสาวปิยะธิดา สุทธิอาจ
นักกรปฏิบัติการ

ลำดับที่	ชื่อ-สกุล	ที่อยู่				ที่ดินอยู่				หมายเหตุ		
		เลขที่	หมู่	ตำบล	อำเภอ	จังหวัด	พื้นที่	ตำบล	อำเภอ		จังหวัด	
๒๓๗	นางระศรี ศรีชัยดี	๕๔	๑๓	เจ้าท่า	กมลาไสย	กาฬสินธุ์	๑๑	เจ้าท่า	กมลาไสย	กาฬสินธุ์	๕๒๑ / ๕๒๑๔	
๒๓๘	นางสมวัน อิ่มระสอน	๔๔	๑๓	เจ้าท่า	กมลาไสย	กาฬสินธุ์	๑๑	เจ้าท่า	กมลาไสย	กาฬสินธุ์	๕๒๑ / ๕๒๑๔	
๒๓๙	นางพิกุล สุทธิรุ่ง	๔๔	๑๓	เจ้าท่า	กมลาไสย	กาฬสินธุ์	๑๑	เจ้าท่า	กมลาไสย	กาฬสินธุ์	๕๒๑ / ๕๒๑๔	
๒๔๐	นายพศลา โพธิ์สาย	๖๐	๑๓	เจ้าท่า	กมลาไสย	กาฬสินธุ์	๑๑	เจ้าท่า	กมลาไสย	กาฬสินธุ์	๕๒๐ / ๕๒๑๔	
๒๔๑	นางประณี วิจิตรอนัน	๑๔๔	๑๓	เจ้าท่า	กมลาไสย	กาฬสินธุ์	๑๑	เจ้าท่า	กมลาไสย	กาฬสินธุ์	๕๒๑ / ๕๒๑๔	
๒๔๒	นายธีรวิมล ศรีชัยดี	๕๔	๑๓	เจ้าท่า	กมลาไสย	กาฬสินธุ์	๑๑	เจ้าท่า	กมลาไสย	กาฬสินธุ์	๕๒๑ / ๕๒๑๔	
๒๔๓	นางสาววาสนา อุดมกิน	๕๖	๑๓	เจ้าท่า	กมลาไสย	กาฬสินธุ์	๑๑	เจ้าท่า	กมลาไสย	กาฬสินธุ์	๕๕๕ / ๕๒๑๔	
๒๔๔	นายสมบุญ ศรีนาชู	๖	๑๓	เจ้าท่า	กมลาไสย	กาฬสินธุ์	๑๑	เจ้าท่า	กมลาไสย	กาฬสินธุ์	๕๕๕ / ๕๒๑๔	
๒๔๕	นายบุญสุข ศรีนาชู	๑๔	๔	พุกผิงฮอง	กมลาไสย	กาฬสินธุ์	๑๑	เจ้าท่า	กมลาไสย	กาฬสินธุ์	๕๕๓ / ๕๒๑๔	
๒๔๖	๓.นางระภวีย์ ศรีนาชู	๓๖	๑๓	เจ้าท่า	กมลาไสย	กาฬสินธุ์	๑๑	เจ้าท่า	กมลาไสย	กาฬสินธุ์	๕๕๒ / ๕๒๑๔	
	๓.นางบุญคู่ ไชยใส											
	๓.นางไพรรณ ศรีนาชู											
๒๔๗	นางชาญใจ อรัญทอง	๑๐๔/๕๖	๔	คลองทองต้นบ้าน	ลำดกบั้ง	กาฬ	๑๓	เจ้าท่า	กมลาไสย	กาฬสินธุ์	๕๕๑ / ๕๒๑๔	
๒๔๘	นางไพรรณ ออมมทรัพย์	๓๖	๑๓	เจ้าท่า	กมลาไสย	กาฬสินธุ์	๑๑	เจ้าท่า	กมลาไสย	กาฬสินธุ์	๕๕๐ / ๕๒๑๔	
๒๔๙	นางวิภาดา บัญญู	๔	๓	เจ้าท่า	กมลาไสย	กาฬสินธุ์	๑๖	เจ้าท่า	กมลาไสย	กาฬสินธุ์	๕๕๔ / ๕๒๑๔	
๒๕๐	นางวิภาดา บัญญู	๔	๓	เจ้าท่า	กมลาไสย	กาฬสินธุ์	๑๖	เจ้าท่า	กมลาไสย	กาฬสินธุ์	๕๕๔ / ๕๒๑๔	
๒๕๑	นางสุภาภ พงศ์วา	๖๔	๑๑	คลอง	กมลาไสย	กาฬสินธุ์	๑๖	เจ้าท่า	กมลาไสย	กาฬสินธุ์	๕๕๑ / ๕๒๑๔	
๒๕๒	นางสุนิษา ปราย	๑๔๑	๑	คลอง	กมลาไสย	กาฬสินธุ์	๑๖	เจ้าท่า	กมลาไสย	กาฬสินธุ์	๕๕๑ / ๕๒๑๔	
๒๕๓	นายสมบุญ อรัญทอง	๑๔	๑๑	คลอง	กมลาไสย	กาฬสินธุ์	๑๖	เจ้าท่า	กมลาไสย	กาฬสินธุ์	๕๕๑ / ๕๒๑๔	
๒๕๔	๓.นางทองถิ่น อรัญทอง	๓๐	๑๓	คลอง	กมลาไสย	กาฬสินธุ์	๑๖	เจ้าท่า	กมลาไสย	กาฬสินธุ์	๕๕๐ / ๕๒๑๔	
	๓.นางพิชิต อรัญทอง											
๒๕๕	นางวัน เก่งพา	๒๔	๑๓	คลอง	กมลาไสย	กาฬสินธุ์	๑๖	เจ้าท่า	กมลาไสย	กาฬสินธุ์	๕๕๔ / ๕๒๑๔	
๒๕๖	นางสาวรุ่งนภรดา พงศ์วา	๔๙	๑๓	คลอง	กมลาไสย	กาฬสินธุ์	๑๖	เจ้าท่า	กมลาไสย	กาฬสินธุ์	๕๕๕+๕๕๖ / ๕๒๑๔	
๒๕๗	นางสาววิภา อมมทรัพย์	๑๔๖	๔	เจ้าท่า	กมลาไสย	กาฬสินธุ์	๑๖	เจ้าท่า	กมลาไสย	กาฬสินธุ์	๕๕๕ / ๕๒๑๔	
๒๕๘	นายประสม อิงทรัพย์	๒๓๓	๑	คลอง	กมลาไสย	กาฬสินธุ์	๑๖	เจ้าท่า	กมลาไสย	กาฬสินธุ์	๕๕๓ / ๕๒๑๔	
๒๕๙	นางสาววิภา สุทธิรุ่ง	๕๗	๑๓	คลอง	กมลาไสย	กาฬสินธุ์	๑๖	เจ้าท่า	กมลาไสย	กาฬสินธุ์	๕๕๒ / ๕๒๑๔	
๒๕๐	นายอเนก ทรัพย์	๖๙	๑	คลอง	กมลาไสย	กาฬสินธุ์	๑๖	เจ้าท่า	กมลาไสย	กาฬสินธุ์	๕๕๑ / ๕๒๑๔	
๒๕๑	นางสุนิษา ปราย	๕๕	๕	คลอง	กมลาไสย	กาฬสินธุ์	๑๖	เจ้าท่า	กมลาไสย	กาฬสินธุ์	๕๕๑ / ๕๒๑๔	
๒๕๒	นายศุภชัย ไม้ชัยดี	๒๔	๕	เจ้าท่า	กมลาไสย	กาฬสินธุ์	๑๖	เจ้าท่า	กมลาไสย	กาฬสินธุ์	๕๕๑ / ๕๒๑๔	
๒๕๓	นางสาววิภา อมมทรัพย์	๓๔	๕	เจ้าท่า	กมลาไสย	กาฬสินธุ์	๑๑	เจ้าท่า	กมลาไสย	กาฬสินธุ์	๕๕๑ / ๕๒๑๔	
๒๕๔	นายนคร อิงทรัพย์	๑๗๖	๑๓	เจ้าท่า	กมลาไสย	กาฬสินธุ์	๑๑	เจ้าท่า	กมลาไสย	กาฬสินธุ์	๕๕๖ / ๕๒๑๔	
๒๕๕	นางจันทิมา ศรีทรัพย์	๔๑	๓	เจ้าท่า	กมลาไสย	กาฬสินธุ์	๑๑	เจ้าท่า	กมลาไสย	กาฬสินธุ์	๕๕๖ / ๕๒๑๔	
๒๕๖	นายเนตร อิงทรัพย์	๑๗๖	๑๓	เจ้าท่า	กมลาไสย	กาฬสินธุ์	๑๑	เจ้าท่า	กมลาไสย	กาฬสินธุ์	๕๕๖ / ๕๒๑๔	
๒๕๗	นางเดือนทิพย์ ศรีทรัพย์	๑๕๓	๑๓	เจ้าท่า	กมลาไสย	กาฬสินธุ์	๑๑	เจ้าท่า	กมลาไสย	กาฬสินธุ์	๕๕๑ / ๕๒๑๔	
๒๕๘	นางเดือนทิพย์ ศรีทรัพย์	๑๕๓	๑๓	เจ้าท่า	กมลาไสย	กาฬสินธุ์	๑๑	เจ้าท่า	กมลาไสย	กาฬสินธุ์	๕๕๑ / ๕๒๑๔	
๒๕๙	นางนิลาภรณ์ ภาณุ	๑๐๓	๑๓	เจ้าท่า	กมลาไสย	กาฬสินธุ์	๑๑	เจ้าท่า	กมลาไสย	กาฬสินธุ์	๕๕๑+๕๕๒ / ๕๒๑๔	
๒๕๐	นายศุภชัย ทรัพย์	๑๖๔	๑๓	เจ้าท่า	กมลาไสย	กาฬสินธุ์	๑๑	เจ้าท่า	กมลาไสย	กาฬสินธุ์	๕๕๔ / ๕๒๑๔	

บัญชีที่ดินในเขตโครงการจัดรูปที่ดินที่จะเป็นที่ดินของกรมชลประทาน
พื้นที่ตำบลดงลิง และตำบลเจ้าท่า อำเภอกมลาไสย จังหวัดกาฬสินธุ์

ลำดับที่	ชื่อ	ความยาว (เมตร)	รายการ	
			จาก กม.	ถึง กม.
	คูส่งน้ำ			
๑	๑ (RMC)	๘๕๐	๐+๐๐๐	๐+๘๕๐
๒	๑.๑ (RMC)	๒๐๕	๐+๐๐๐	๐+๒๐๕
๓	๑.๑.๒ (RMC)	๒๓๕	๐+๐๐๐	๐+๒๓๕
๔	๑.๕ (RMC)	๑๒๐	๐+๐๐๐	๐+๑๒๐
๕	๓ (RMC)	๘๙๐	๐+๐๐๐	๐+๘๙๐
๖	๕ (RMC)	๙๕๕	๐+๐๐๐	๐+๙๕๕
๗	๗ (RMC)	๑,๒๗๕	๐+๐๐๐	๑+๒๗๕
๘	๗.๑ (RMC)	๕๕	๐+๐๐๐	๐+๐๕๕
๙	๙ (RMC)	๑,๗๙๐	๐+๐๐๐	๑+๗๙๐
๑๐	๑๑(RMC)	๑,๘๘๐	๐+๐๐๐	๑+๘๘๐
๑๑	๑๑.๒ (RMC)	๗๐	๐+๐๐๐	๐+๐๗๐
๑๒	๑๓ (RMC)	๑,๘๘๕	๐+๐๐๐	๑+๘๘๕
๑๓	๑๕ (RMC)	๑,๘๓๕	๐+๐๐๐	๑+๘๓๕
๑๔	๑๕.๒ (RMC)	๒๐๐	๐+๐๐๐	๐+๒๐๐
๑๕	๑๕.๔ (RMC)	๑๕๐	๐+๐๐๐	๐+๑๕๐
๑๖	๑๕.๖ (RMC)	๑๓๕	๐+๐๐๐	๐+๑๓๕
๑๗	๑๕.๘ (RMC)	๙๕	๐+๐๐๐	๐+๐๙๕
๑๘	๑๕.๑๐ (RMC)	๑๒๕	๐+๐๐๐	๐+๑๒๕
๑๙	๑๗ (RMC)	๔๓๐	๐+๐๐๐	๐+๔๓๐
๒๐	๑๗.๒ (RMC)	๑๐๐	๐+๐๐๐	๐+๑๐๐
๒๑	๑๗.๒.๑(RMC)	๖๕	๐+๐๐๐	๐+๐๖๕
๒๒	๑๗.๔ (RMC)	๒๔๐	๐+๐๐๐	๐+๒๔๐
	รวม	๑๓,๕๘๕		

สำเนาถูกต้อง



(นางสาวปิยะชิตา สุทธิอาจ)
นิติกรปฏิบัติการ

บัญชีที่ดินในเขตโครงการจัดรูปที่ดินที่จะเป็นที่ดินของกรมชลประทาน
พื้นที่ตำบลดงลิง และตำบลเจ้าท่า อำเภอกมลาไสย จังหวัดกาฬสินธุ์

ลำดับที่	ชื่อ	ความยาว (เมตร)	รายการ	
			จาก กม.	ถึง กม.
	<u>คูระบาย</u>			
๑	D.๒ (D๓๓-RMC)	๑,๓๐๐	๐+๐๐๐	๑+๓๐๐
๒	D.๒.๒ (D๓๓-RMC)	๑๑๕	๐+๐๐๐	๐+๑๑๕
๓	D.๒.๔ (D๓๓-RMC)	๓๒๐	๐+๐๐๐	๐+๓๒๐
๔	D.๒.๖ (D๓๓-RMC)	๓๖๕	๐+๐๐๐	๐+๓๖๕
๕	D.๔ (D๓๓-RMC)	๙๖๕	๐+๐๐๐	๐+๙๖๕
๖	D.๔.๑ (D๓๓-RMC)	๕๕	๐+๐๐๐	๐+๐๕๕
๗	D.๖ (D๓๓-RMC)	๙๒๕	๐+๐๐๐	๐+๙๒๕
๘	D.๘ (D๓๓-RMC)	๑,๐๕๐	๐+๐๐๐	๑+๐๕๐
๙	D.๘.๑ (D๓๓-RMC)	๕๐	๐+๐๐๐	๐+๐๕๐
๑๐	D.๑๐ (D๓๓-RMC)	๑,๓๑๕	๐+๐๐๐	๑+๓๑๕
๑๑	D.๑๒ (D๓๓-RMC)	๑,๘๗๕	๐+๐๐๐	๑+๘๗๕
๑๒	D.๑๒.๒ (D๓๓-RMC)	๔๕	๐+๐๐๐	๐+๐๔๕
๑๓	D.๑๔ (D๓๓-RMC)	๑๒๐	๐+๐๐๐	๐+๑๒๐
๑๔	D.๑๖ (D๓๓-RMC)	๑,๙๐๕	๐+๐๐๐	๑+๙๐๕
๑๕	D.๑๖.๑ (D๓๓-RMC)	๔๔๕	๐+๐๐๐	๐+๔๔๕
๑๖	D.๑๖.๓ (D๓๓-RMC)	๕๐๕	๐+๐๐๐	๐+๕๐๕
๑๗	D.๑๖.๕ (D๓๓-RMC)	๑๑๐	๐+๐๐๐	๐+๑๑๐
๑๘	D.๑๖.๗ (D๓๓-RMC)	๙๕	๐+๐๐๐	๐+๐๙๕
๑๙	D.๑๖.๗.๒ (D๓๓-RMC)	๔๐	๐+๐๐๐	๐+๐๔๐
๒๐	D.๑๖.๙ (D๓๓-RMC)	๖๐	๐+๐๐๐	๐+๐๖๐
๒๑	D.๑๖.๑๑ (D๓๓-RMC)	๑๐๐	๐+๐๐๐	๐+๑๐๐
๒๒	D.๑๖.๑๓ (D๓๓-RMC)	๓๕	๐+๐๐๐	๐+๐๓๕
	รวม	๑๑,๗๙๕		

ถ้าเนาถูกต้อง

ลำดับที่	ชื่อ	ความยาว (เมตร)	รายการ	
			จาก กม.	ถึง กม.
	<u>FARMROAD</u>			
๑	FR.๑	๒๒๕	๐+๐๐๐	๐+๒๒๕
๒	FR.๒	๒๒๐	๐+๐๐๐	๐+๒๒๐
๓	FR.๓	๑๒๐	๐+๐๐๐	๐+๑๒๐
๔	FR.๔	๒๙๕	๐+๐๐๐	๐+๒๙๕
๕	FR.๕	๒๙๕	๐+๐๐๐	๐+๒๙๕
๖	FR.๖	๑๐๐	๐+๐๐๐	๐+๑๐๐

(นางสาวปิยะธิดา สุทธิอาจ)
นิติกรปฏิบัติการ

บัญชีที่ดินในเขตโครงการจัดรูปที่ดินที่จะเป็นที่ดินของกรมชลประทาน
พื้นที่ตำบลดงสิงห์ และตำบลเจ้าท่า อำเภอท่งศรีภูมิ จังหวัดกาฬสินธุ์

ลำดับที่	ชื่อ	ความยาว (เมตร)	รายการ	
			จาก กม.	ถึง กม.
	FARMROAD			
๗	FR.๗	๑๒๕	๐+๐๐๐	๐+๑๒๕
๘	FR.๘	๒๔๐	๐+๐๐๐	๐+๒๔๐
๙	FR.๙	๒๓๕	๐+๐๐๐	๐+๒๓๕
๑๐	FR.๑๐	๑๖๐	๐+๐๐๐	๐+๑๖๐
๑๑	FR.๑๑	๑๖๕	๐+๐๐๐	๐+๑๖๕
	รวม	๒,๑๘๐		

สำเนาถูกต้อง



(นางสาวปิยะธิดา สุทธิอาจ)
นิติกรปฏิบัติการ

บัญชีรายชื่อเจ้าของที่ดินในเขตโครงการจัดรูปที่ดิน
พื้นที่ตำบลคงสิง และตำบลเจ้าฟ้า อำเภออมลนาลัย จังหวัดกาฬสินธุ์ (ระยะ ๑๐)

ที่อยู่

ที่ตั้งอยู่

ลำดับที่	ชื่อ-สกุล	เลขที่	หมู่	ตำบล	อำเภอ	จังหวัด	หมู่ที่	ตำบล	อำเภอ	จังหวัด	หมายเลขแปลงจัดรูปที่ดิน	หมายเหตุ
๑	นายสุริยนต์ ทรสศัย	๓๑	๖	เจ้าฟ้า	อมลนาลัย	กาฬสินธุ์	๕	คงสิง	อมลนาลัย	กาฬสินธุ์	๒๓๘/๕๔๙๔	
๒	๑.นายธยานต์ ทรัพย์ศรี ๒.นางเสียดา ทรัพย์ศรี	๓	๑๑	คงสิง	อมลนาลัย	กาฬสินธุ์	๕	คงสิง	อมลนาลัย	กาฬสินธุ์	๒๑๕/๕๔๙๔	
๓	นายสุทิม เที้ยวดี	๑๑๕	๑	คงสิง	อมลนาลัย	กาฬสินธุ์	๕	คงสิง	อมลนาลัย	กาฬสินธุ์	๒๑๔/๕๔๙๔	
๔	นายสุทิม แสงสัมชาติ	๗	๑	คงสิง	อมลนาลัย	กาฬสินธุ์	๕	คงสิง	อมลนาลัย	กาฬสินธุ์	๒๑๓/๕๔๙๔	
๕	นางสาวสำราญ คุ้มวิวัฒน์	๑๒๖	๑	คงสิง	อมลนาลัย	กาฬสินธุ์	๕	คงสิง	อมลนาลัย	กาฬสินธุ์	๒๑๒/๕๔๙๔	
๖	นางสีงวล เหมจริตร	๑๒๖	๑	คงสิง	อมลนาลัย	กาฬสินธุ์	๕	คงสิง	อมลนาลัย	กาฬสินธุ์	๒๑๑/๕๔๙๔	
๗	นางหุพุด คุ้มอดร	๑๐	๕	คงสิง	อมลนาลัย	กาฬสินธุ์	๕	คงสิง	อมลนาลัย	กาฬสินธุ์	๑๐๘/๑/๕๔๙๔	
๘	นางหุพุด คุ้มอดร	๑๐	๕	คงสิง	อมลนาลัย	กาฬสินธุ์	๕	คงสิง	อมลนาลัย	กาฬสินธุ์	๑๐๘/๒/๕๔๙๔	
๙	นางหุพุด คุ้มอดร	๑๐	๕	คงสิง	อมลนาลัย	กาฬสินธุ์	๕	คงสิง	อมลนาลัย	กาฬสินธุ์	๑๐๘/๓/๕๔๙๔	
๑๐	นายดี พงษ์วา	๑๐	๕	คงสิง	อมลนาลัย	กาฬสินธุ์	๕	คงสิง	อมลนาลัย	กาฬสินธุ์	๑๐๗/๑/๕๔๙๔	
๑๑	นายดี พงษ์วา	๑๐	๕	คงสิง	อมลนาลัย	กาฬสินธุ์	๕	คงสิง	อมลนาลัย	กาฬสินธุ์	๑๐๗/๒/๕๔๙๔	
๑๒	นางสาวจรรย์กัญ คุ้มรัมย์	๙	๕	คงสิง	อมลนาลัย	กาฬสินธุ์	๕	คงสิง	อมลนาลัย	กาฬสินธุ์	๑๐๖/๕๔๙๔	
๑๓	นายสมเดช คุ้มรัมย์	๕๙	๑๑	คงสิง	อมลนาลัย	กาฬสินธุ์	๕	คงสิง	อมลนาลัย	กาฬสินธุ์	๑๐๕/๕๔๙๔	
๑๔	๑.นางบัวลอย วิชัยสิน ๒.นายสมศักดิ์ คุ้มรัมย์	๕๙	๑๑	คงสิง	อมลนาลัย	กาฬสินธุ์	๕	คงสิง	อมลนาลัย	กาฬสินธุ์	๑๐๖/๕๔๙๔	
๑๕	๓.นางสาวอุบล บุญวิเศษ											
๑๕	๑.นางสาวลำไพ คงประเสริฐ ๒.นางสาวอุบล บุญวิเศษ	๗๕	๑๑	คงสิง	อมลนาลัย	กาฬสินธุ์	๕	คงสิง	อมลนาลัย	กาฬสินธุ์	๑๐๔/๕๔๙๔	
๑๖	นายธชัย บุญวิเศษ	๖๕	๑๑	คงสิง	อมลนาลัย	กาฬสินธุ์	๕	คงสิง	อมลนาลัย	กาฬสินธุ์	๕๐๘/๕๒๙๔	
๑๗	นางสุภาณี คุ้มรัมย์	๒	๑๑	คงสิง	อมลนาลัย	กาฬสินธุ์	๕	คงสิง	อมลนาลัย	กาฬสินธุ์	๑๐๒/๕๔๙๔	
๑๘	นางสาวนันทิรา ศรียสิทธิ์	๓๙๘/๑๓๕	๔	ไม่คองบางงลาด	พระสมุทพรเจดีย์	สมุทรปราการ	๕	คงสิง	อมลนาลัย	กาฬสินธุ์	๒/๕๔๙๔	
๑๙	นายดี คุ้มรัมย์	๔๔	๕	คงสิง	อมลนาลัย	กาฬสินธุ์	๑๑	คงสิง	อมลนาลัย	กาฬสินธุ์	(๒๑๕+๒๑๕+๒๑๕)/๑/๕๔๙๖	
๒๐	นายดี คุ้มรัมย์	๔๔	๕	คงสิง	อมลนาลัย	กาฬสินธุ์	๑๑	คงสิง	อมลนาลัย	กาฬสินธุ์	(๒๑๕+๒๑๕+๒๑๕)/๑/๕๔๙๖	
๒๑	นายดี คุ้มรัมย์	๔๔	๕	คงสิง	อมลนาลัย	กาฬสินธุ์	๑๑	คงสิง	อมลนาลัย	กาฬสินธุ์	(๒๑๕+๒๑๕+๒๑๕)/๑/๕๔๙๖	
๒๒	นายดี คุ้มรัมย์	๔๔	๕	คงสิง	อมลนาลัย	กาฬสินธุ์	๑๑	คงสิง	อมลนาลัย	กาฬสินธุ์	(๒๑๕+๒๑๕+๒๑๕)/๑/๕๔๙๖	
๒๓	นางสาวอมงค์ คุ้มรัมย์	๔๔	๕	คงสิง	อมลนาลัย	กาฬสินธุ์	๑๑	คงสิง	อมลนาลัย	กาฬสินธุ์	๒๑๓/๕๔๙๖	
๒๔	นางสาวอุบล วิชัยสิน	๘๑	๑	คงสิง	อมลนาลัย	กาฬสินธุ์	๑๑	คงสิง	อมลนาลัย	กาฬสินธุ์	๒๑๑/๕๔๙๖	
๒๕	นายกรวิฑู คุ้มรัมย์	๘๘	๑	คงสิง	อมลนาลัย	กาฬสินธุ์	๑๑	คงสิง	อมลนาลัย	กาฬสินธุ์	๒๑๒/๕๔๙๖	

นางอุกต๋อง

 (นางสาวปิยะธิดา สุทธิธรรม)
 นิติกรปฏิบัติการ

บัญชีรายชื่อของเจ้าของที่ดินในเขตโครงการจัดรูปที่ดิน จังหวัดภูเก็ต (ระยะ ๑๑๐)

สำเนาถูกต้อง



(นางสาวปิยะธิดา สุทธิอาจ)
 นิติกรปฏิบัติการ

เอกสารหมายเลข ๑๑

ลำดับที่	ชื่อ-สกุล	ที่อยู่			ที่ดินตั้งอยู่			หมายเลข				
		เลขที่	หมู่	ตำบล	อำเภอ	จังหวัด	พื้นที่					
๒๖	นางสาวอนุรักษ์ อุฒพงษ์	๘๘	๑	คลอง	กมลาไสย	กาฬสินธุ์	๑๑	คลอง	กมลาไสย	กาฬสินธุ์	๒๒๗/๕๔๖๖	
๒๗	นางมี เหมมาสิทธิ์	๑๓๕	๑	คลอง	กมลาไสย	กาฬสินธุ์	๑๑	คลอง	กมลาไสย	กาฬสินธุ์	๒๒๘/๕๔๖๖	
๒๘	นางสมนึก จิตนพเกลือ	๖๐	๕	คลอง	กมลาไสย	กาฬสินธุ์	๑๑	คลอง	กมลาไสย	กาฬสินธุ์	๒๒๐/๕๔๖๖	
๒๙	นางอนงค์ บุญวิเศษ	๕๔	๑๑	คลอง	กมลาไสย	กาฬสินธุ์	๑๑	คลอง	กมลาไสย	กาฬสินธุ์	๒๑๕/๕๔๖๖	
๓๐	นางสาร อุฒทรัพย์	๗๒	๕	คลอง	กมลาไสย	กาฬสินธุ์	๑๑	คลอง	กมลาไสย	กาฬสินธุ์	๒๑๖/๕๔๖๖	
๓๑	นายประจักษ์ ทัศนชัยศรี	๙๑	๑๑	คลอง	กมลาไสย	กาฬสินธุ์	๑๑	คลอง	กมลาไสย	กาฬสินธุ์	๒๑๗/๕๔๖๖	
๓๒	นางสงดาภา พลศิลา ๒.นางคำ พลศิลา	๔๓	๕	คลอง	กมลาไสย	กาฬสินธุ์	๑๑	คลอง	กมลาไสย	กาฬสินธุ์	๒๑๘/๕๔๖๖	
๓๓	นางสุวิมล รัตฤกษ์	๔๐	๑๓	เจ้าท่า	กมลาไสย	กาฬสินธุ์	๕	คลอง	กมลาไสย	กาฬสินธุ์	๒๑๗/๕๔๖๕	
๓๔	นางกรรณิกา ธีระโคตร	๑๑๓	๖	เจ้าท่า	กมลาไสย	กาฬสินธุ์	๕	คลอง	กมลาไสย	กาฬสินธุ์	๒๑๖/๕๔๖๕	
๓๕	นางเคอบัง บุญงาม	๑๓๕	๑๓	เจ้าท่า	กมลาไสย	กาฬสินธุ์	๕	คลอง	กมลาไสย	กาฬสินธุ์	๕๓๗/๕๒๙๕	
๓๖	นางประจักษ์ โอตยะทา	๕๐	๑๓	เจ้าท่า	กมลาไสย	กาฬสินธุ์	๕	คลอง	กมลาไสย	กาฬสินธุ์	๕๑๒/๕๒๙๕	
๓๗	นายพรมณ์ กมลภพ	๘	๕	คลอง	กมลาไสย	กาฬสินธุ์	๕	คลอง	กมลาไสย	กาฬสินธุ์	๕๑๑/๕๒๙๕	
๓๘	นางเล่า ศรีวิเศษ	๒๗	๕	คลอง	กมลาไสย	กาฬสินธุ์	๕	คลอง	กมลาไสย	กาฬสินธุ์	๕๑๐/๕๒๙๕	
๓๙	นายเรืองศักดิ์ กมลภพ	๑๔๖	๘	เจ้าท่า	กมลาไสย	กาฬสินธุ์	๕	คลอง	กมลาไสย	กาฬสินธุ์	๕๐๘/๕๒๙๕	
๔๐	นายทรงสิทธิ์ กมลภพ	๑๘๘	๘	เจ้าท่า	กมลาไสย	กาฬสินธุ์	๕	คลอง	กมลาไสย	กาฬสินธุ์	๕๐๗/๕๒๙๕	
๔๑	นางสมนึก จิตนพเกลือ	๖๐	๕	คลอง	กมลาไสย	กาฬสินธุ์	๕	คลอง	กมลาไสย	กาฬสินธุ์	๕๐๖/๕๒๙๕	
๔๒	นางมะลิ อุฒรัตน์	๕๖	๕	คลอง	กมลาไสย	กาฬสินธุ์	๕	คลอง	กมลาไสย	กาฬสินธุ์	๑๐๗/๕๔๖๕	
๔๓	นางสาวกัญญาภัค พลศิลา	๖๓	๑	คลอง	กมลาไสย	กาฬสินธุ์	๕	คลอง	กมลาไสย	กาฬสินธุ์	๕๐๔/๕๒๙๕	
๔๔	นางสมศรี ฤทธิมนตรี	๕๑	๑๑	คลอง	กมลาไสย	กาฬสินธุ์	๕	คลอง	กมลาไสย	กาฬสินธุ์	๕๐๖/๕๒๙๕	
๔๕	นางมอญ เหมวิวัฒน์	๑๔	๑๑	คลอง	กมลาไสย	กาฬสินธุ์	๕	คลอง	กมลาไสย	กาฬสินธุ์	๑/๕๔๖๕	
๔๖	นายประยูร เหมวิวัฒน์	๗๒	๑๑	คลอง	กมลาไสย	กาฬสินธุ์	๑๑	คลอง	กมลาไสย	กาฬสินธุ์	๓๐๗/๕๔๖๖	
๔๗	นางอนงค์ บุญวิเศษ	๕๕	๑๑	คลอง	กมลาไสย	กาฬสินธุ์	๑๑	คลอง	กมลาไสย	กาฬสินธุ์	๑๐๖๑/๕๒๙๖	
๔๘	นายสมหมาย ภูิชัย	๒๒	๕	คลอง	กมลาไสย	กาฬสินธุ์	๑๑	คลอง	กมลาไสย	กาฬสินธุ์	๒๒๔/๕๔๖๖	
๔๙	นางสาวกัญญาภัค พลศิลา	๘๖	๑	คลอง	กมลาไสย	กาฬสินธุ์	๑๑	คลอง	กมลาไสย	กาฬสินธุ์	๒๑๗/๕๔๖๖	
๕๐	นายทองสุข จำปอญ	๕๑	๑๑	คลอง	กมลาไสย	กาฬสินธุ์	๑๑	คลอง	กมลาไสย	กาฬสินธุ์	๒๑๐/๕๔๖๖	
๕๑	นายสอน วัฑฒิน	๔	๕	คลอง	กมลาไสย	กาฬสินธุ์	๑๑	คลอง	กมลาไสย	กาฬสินธุ์	๒๑๗/๕๔๖๖	
๕๒	นางไพฑูรย์ อุฒรัตน์	๔๗	๕	คลอง	กมลาไสย	กาฬสินธุ์	๑๑	คลอง	กมลาไสย	กาฬสินธุ์	๒๑๘/๕๔๖๖	

บัญชีรายชื่อเจ้าของที่ดินในเขตโครงการจัดรูปที่ดิน
พื้นที่ตำบลคงสิง และตำบลเจ้าท่า อำเภอภมลาไสย จังหวัดกาฬสินธุ์ (ระยะ ๑๐)

ที่อยู่


ที่ดินตั้งอยู่

ลำดับที่	ชื่อ-สกุล	เลขที่	หมู่	ตำบล	อำเภอ	จังหวัด	หมู่ที่	ตำบล	อำเภอ	จังหวัด	หมายเลขที่ดิน	หมายเหตุ
๕๓	นางสาวกมลทิพย์ ยอดมณีศรี	๒๑๖	๑๓	คงสิง	ภมลาไสย	กาฬสินธุ์	๑๑	คงสิง	ภมลาไสย	กาฬสินธุ์	๒๑๖+๒๑๖/๕๔๖	
๕๔	นางอัญชลี เจริญสร้าง	๑๙/๑๙๘	๗	พุดตาหลวง	สหัสขันธ์	กาฬสินธุ์	๕	คงสิง	ภมลาไสย	กาฬสินธุ์	๒๑๙+๒๒๐/๕๔๙	
๕๕	นางทองผ่อง เหมะวิจิตร	๒๕๒/๑	๔	บ้านท้ายฝั่ง	ห้วยผึ้ง	กาฬสินธุ์	๕	คงสิง	ภมลาไสย	กาฬสินธุ์	๒๑๐/๕๔๙๕	
๕๖	นางสุวรรณี เหมะวิจิตร	๓	๑	คงสิง	ภมลาไสย	กาฬสินธุ์	๕	คงสิง	ภมลาไสย	กาฬสินธุ์	๒๐๙/๕๔๙๕	
๕๗	นางสาวพิมพ์จิน เหมะวิจิตร	๑๑๕	๑	คงสิง	ภมลาไสย	กาฬสินธุ์	๕	คงสิง	ภมลาไสย	กาฬสินธุ์	๒๐๙/๕๔๙๕	
๕๘	นายอุดม ปัญญา	๑๑๗	๑๑	คงสิง	ภมลาไสย	กาฬสินธุ์	๕	คงสิง	ภมลาไสย	กาฬสินธุ์	๒๐๗/๕๔๙๕	
๕๙	นางสมาน อรุณสาร	๓	๑๑	คงสิง	ภมลาไสย	กาฬสินธุ์	๕	คงสิง	ภมลาไสย	กาฬสินธุ์	๒๐๖/๕๔๙๕	
๖๐	นางสมาน อรุณสาร	๓	๑๑	คงสิง	ภมลาไสย	กาฬสินธุ์	๕	คงสิง	ภมลาไสย	กาฬสินธุ์	๒๐๖/๕๔๙๕	
๖๑	นางคำจันทน์ คงประเสริฐ	๑๓	๕	คงสิง	ภมลาไสย	กาฬสินธุ์	๕	คงสิง	ภมลาไสย	กาฬสินธุ์	๑๑๑/๕๔๙๕	
๖๒	นางสำรัมย์ ศุภรัมย์	๖๓	๕	คงสิง	ภมลาไสย	กาฬสินธุ์	๕	คงสิง	ภมลาไสย	กาฬสินธุ์	๑๑๐/๕๔๙๕	
๖๓	นางสำรัมย์ ศุภรัมย์	๖๓	๕	คงสิง	ภมลาไสย	กาฬสินธุ์	๕	คงสิง	ภมลาไสย	กาฬสินธุ์	๑๑๐/๕๔๙๕	
๖๔	นายอัฐพล เจริญวิเศษ	๒๐	๙	คงสิง	ภมลาไสย	กาฬสินธุ์	๕	คงสิง	ภมลาไสย	กาฬสินธุ์	๑๐๑/๕๔๙๕	
๖๕	นางทองจันทร์ อาจวิชัย	๖๙	๑๑	คงสิง	ภมลาไสย	กาฬสินธุ์	๕	คงสิง	ภมลาไสย	กาฬสินธุ์	๓๓๑๐๐/๕๔๙๕	
๖๖	นางสายหยุด นันทเพชร	๘๖	๑	คงสิง	ภมลาไสย	กาฬสินธุ์	๑๑	คงสิง	ภมลาไสย	กาฬสินธุ์	๒๓๐/๕๔๙๖	
๖๗	นางสาวไพพรรณ อุทุมรัตน์	๑๓๗	๑	คงสิง	ภมลาไสย	กาฬสินธุ์	๑๑	คงสิง	ภมลาไสย	กาฬสินธุ์	๒๕๙+๒๕๐/๕๔๙๖	
๖๘	นายสุพัต กองมรงค์	๑๑	๑๑	คงสิง	ภมลาไสย	กาฬสินธุ์	๑๑	คงสิง	ภมลาไสย	กาฬสินธุ์	๒๕๗/๕๔๙๖	
๖๙	นางละมุน ตีสานโคก	๘๖	๑	คงสิง	ภมลาไสย	กาฬสินธุ์	๑๑	คงสิง	ภมลาไสย	กาฬสินธุ์	๒๕๗/๕๔๙๖	
๗๐	นายสมพร ทัชชัยศรี	๖	๑๓	คงสิง	ภมลาไสย	กาฬสินธุ์	๑๑	คงสิง	ภมลาไสย	กาฬสินธุ์	๒๕๙+๒๖๖/๕๔๙๖	
๗๑	นางพวงจันทา วันชูพรุ่ง	๑๒๗	๑	คงสิง	ภมลาไสย	กาฬสินธุ์	๑๑	คงสิง	ภมลาไสย	กาฬสินธุ์	๒๒๗/๕๔๙๖	
๗๒	นางสมปอง สุ่มคาย	๑๗	๑๓	คงสิง	ภมลาไสย	กาฬสินธุ์	๑๑	คงสิง	ภมลาไสย	กาฬสินธุ์	๒๑๘+๒๑๙/๕๔๙๖	
๗๓	นางสิม วิชัยดิน	๕๒	๑๑	คงสิง	ภมลาไสย	กาฬสินธุ์	๑๑	คงสิง	ภมลาไสย	กาฬสินธุ์	๒๐๗+๒๑๐/๕๔๙๖	
๗๔	นายคัมภีร์ ศิริวิเศษ	๓๐	๕	คงสิง	ภมลาไสย	กาฬสินธุ์	๑๑	คงสิง	ภมลาไสย	กาฬสินธุ์	๒๐๙/๕๔๙๖	
๗๕	นายทิวา ศรีชัยศรี	๕๕	๕	คงสิง	ภมลาไสย	กาฬสินธุ์	๑๑	คงสิง	ภมลาไสย	กาฬสินธุ์	๒๐๘/๕๔๙๖	
๗๖	นางจัญญ์ คงรัมย์	๕๙	๑๑	คงสิง	ภมลาไสย	กาฬสินธุ์	๑๑	คงสิง	ภมลาไสย	กาฬสินธุ์	๒๐๖/๕๔๙๖	
๗๗	นางช่วย อรุณทอง	๓๘๑/๑	๑๑	บางอ้อ	ภม.ภม.	กาฬสินธุ์	๑๑	คงสิง	ภมลาไสย	กาฬสินธุ์	๒๐๕/๕๔๙๖	
๗๘	นางเพงศรี คงเฉลียว	๓๘	๕	คงสิง	ภมลาไสย	กาฬสินธุ์	๑๑	คงสิง	ภมลาไสย	กาฬสินธุ์	๒๐๕/๕๔๙๖	
๗๙	นายพรมมา สอนรัมย์	๑๒๓	๑	เจ้าท่า	ภมลาไสย	กาฬสินธุ์	๕	คงสิง	ภมลาไสย	กาฬสินธุ์	๒๒๑+๒๒๕/๕๔๙๕	
๘๐	นายเอกชัย ธีระประเสริฐสิทธิ์	๓๐	๖	เจ้าท่า	ภมลาไสย	กาฬสินธุ์	๕	คงสิง	ภมลาไสย	กาฬสินธุ์	๒๒๒/๕๔๙๕	
๘๑	นายคัมภีร์ เหมะวิจิตร	๖๒	๕	คงสิง	ภมลาไสย	กาฬสินธุ์	๕	คงสิง	ภมลาไสย	กาฬสินธุ์	๒๐๕/๕๔๙๕	

สำเนาถูกต้อง
นางสาวปิยะธิดา สุทธิอาจ
นักวิชาการปฏิบัติการ

บัญชีรายชื่อเจ้าของที่ดินเป็นแบบเอกสารกรมการที่ดิน
พื้นที่ตำบลตงสิง และตำบลเขาชะฟ้า อำเภอภมรเมลาไสย จังหวัดกาฬสินธุ์ (ระยะ ๑๐)

นางเนาว์กตอง


นางเนาว์กตอง (สุทธิอาจ)
นิติกรปฏิบัติการ

๑๑ เมษายน ๒๕๖๓

ลำดับที่	ชื่อ-สกุล	ที่อยู่					ที่ดินตั้งอยู่					หมายเลขโฉนดที่ดิน	หมายเลขโฉนดที่ดิน
		เลขที่	หมู่	ตำบล	อำเภอ	จังหวัด	หมู่ที่	ตำบล	อำเภอ	จังหวัด			
๘๒	นางสมาน อัญญาสาร	๓	๑๑	ตงสิง	ภมรเมลาไสย	กาฬสินธุ์	๕	ตงสิง	ภมรเมลาไสย	กาฬสินธุ์	๒๓๗/๕๔๙๔		
๘๓	นางสมาน อัญญาสาร	๓	๑๑	ตงสิง	ภมรเมลาไสย	กาฬสินธุ์	๕	ตงสิง	ภมรเมลาไสย	กาฬสินธุ์	๑๑๒๒/๕๔๙๔		
๘๔	นางสมาน อัญญาสาร	๓	๑๑	ตงสิง	ภมรเมลาไสย	กาฬสินธุ์	๕	ตงสิง	ภมรเมลาไสย	กาฬสินธุ์	๑๑๒๓/๕๔๙๔		
๘๕	๑.นางคำปุ่น พรหมชาติ ๒.นางนิลาวรรณ เหล่าป่าง	๔๔	๑๑	ตงสิง	ภมรเมลาไสย	กาฬสินธุ์	๕	ตงสิง	ภมรเมลาไสย	กาฬสินธุ์	๘๖๒/๕๔๙๔		
๘๖	นายเสาร์ ศรีวิบูลย์	๘๒	๑๑	ตงสิง	ภมรเมลาไสย	กาฬสินธุ์	๕	ตงสิง	ภมรเมลาไสย	กาฬสินธุ์	๘๗/๕๔๙๔		
๘๗	นายทองดี ศรีวิบูลย์	๑๐๕	๑๑	ตงสิง	ภมรเมลาไสย	กาฬสินธุ์	๕	ตงสิง	ภมรเมลาไสย	กาฬสินธุ์	๘๗๑/๕๔๙๔		
๘๘	นายทองดี ศรีวิบูลย์	๑๐๕	๑๑	ตงสิง	ภมรเมลาไสย	กาฬสินธุ์	๕	ตงสิง	ภมรเมลาไสย	กาฬสินธุ์	๘๘/๕๔๙๔		
๘๙	นายประสมาน ศรีวิบูลย์	๘๐	๕	ตงสิง	ภมรเมลาไสย	กาฬสินธุ์	๕	ตงสิง	ภมรเมลาไสย	กาฬสินธุ์	๘๘/๕๔๙๔		
๙๐	นางทำนอง ศรีภักดิ์	๕	๑๑	ตงสิง	ภมรเมลาไสย	กาฬสินธุ์	๕	ตงสิง	ภมรเมลาไสย	กาฬสินธุ์	๕/๕๔๙๔		
๙๑	นางทองใบ เพ็ชรรัตน์	๑๕	๕	ตงสิง	ภมรเมลาไสย	กาฬสินธุ์	๕	ตงสิง	ภมรเมลาไสย	กาฬสินธุ์	๕/๕๔๙๔		
๙๒	นางบุญคำ กุญชรนอยก	๘๐	๕	ตงสิง	ภมรเมลาไสย	กาฬสินธุ์	๑๑	ตงสิง	ภมรเมลาไสย	กาฬสินธุ์	๒๑๕๑/๕๔๙๖		
๙๓	นายประสิทธิ์ ฤๅณพริ้ง	๗๘	๑	ตงสิง	ภมรเมลาไสย	กาฬสินธุ์	๑๑	ตงสิง	ภมรเมลาไสย	กาฬสินธุ์	๒๑๓๓/๕๔๙๖		
๙๔	นายอมม เข้มศรี	๒๑	๕	ตงสิง	ภมรเมลาไสย	กาฬสินธุ์	๑๑	ตงสิง	ภมรเมลาไสย	กาฬสินธุ์	๒๑๒๒/๕๔๙๖		
๙๕	นายอมม เข้มศรี	๒๑	๕	ตงสิง	ภมรเมลาไสย	กาฬสินธุ์	๑๑	ตงสิง	ภมรเมลาไสย	กาฬสินธุ์	๒๑๓๓/๕๔๙๖		
๙๖	นายอมม เข้มศรี	๒๑	๕	ตงสิง	ภมรเมลาไสย	กาฬสินธุ์	๑๑	ตงสิง	ภมรเมลาไสย	กาฬสินธุ์	๒๑๓๓/๕๔๙๖		
๙๗	นางสาวมยุรี อรุณภาส	๘๐	๑๑	ตงสิง	ภมรเมลาไสย	กาฬสินธุ์	๑๑	ตงสิง	ภมรเมลาไสย	กาฬสินธุ์	๒๑๓๔/๕๔๙๖		
๙๘	นางสาวจารณี เขมจิตร	๒๑๕/๑	๗	ตงสิง	ภมรเมลาไสย	กาฬสินธุ์	๑๑	ตงสิง	ภมรเมลาไสย	กาฬสินธุ์	๒๑๓๕/๕๔๙๖		
๙๙	นางสาวจารณี เขมจิตร	๒๒	๑๑	ตงสิง	ภมรเมลาไสย	กาฬสินธุ์	๑๑	ตงสิง	ภมรเมลาไสย	กาฬสินธุ์	๒๑๓๖/๕๔๙๖		
๑๐๐	๒.นางสาวอู๋อุทัย อรรถวิสัย	๘๕	๑๓	ตงสิง	ภมรเมลาไสย	กาฬสินธุ์	๑๑	ตงสิง	ภมรเมลาไสย	กาฬสินธุ์	๒๑๓๗/๕๔๙๖		
๑๐๑	นายถาวร กมลเศษ	๘๖	๑๑	ตงสิง	ภมรเมลาไสย	กาฬสินธุ์	๑๑	ตงสิง	ภมรเมลาไสย	กาฬสินธุ์	๒๑๓๘/๕๔๙๖		
๑๐๒	นางคำ ศรีบุญศรี	๔๓	๑๑	ตงสิง	ภมรเมลาไสย	กาฬสินธุ์	๑๑	ตงสิง	ภมรเมลาไสย	กาฬสินธุ์	๒๑๓๙/๕๔๙๖		
๑๐๓	นางบุญเลิศ เกวาลดี	๖๘	๕	ตงสิง	ภมรเมลาไสย	กาฬสินธุ์	๑๑	ตงสิง	ภมรเมลาไสย	กาฬสินธุ์	๒๑๔๐/๕๔๙๖		
๑๐๔	นางแก้ว ศรีบุญศรี	๕๒	๕	ตงสิง	ภมรเมลาไสย	กาฬสินธุ์	๑๑	ตงสิง	ภมรเมลาไสย	กาฬสินธุ์	๒๑๔๑/๕๔๙๖		
๑๐๕	นางสุวรรณี ทะขาศิ	๖๙	๑	ตงสิง	ภมรเมลาไสย	กาฬสินธุ์	๕	ตงสิง	ภมรเมลาไสย	กาฬสินธุ์	๒๑๔๒/๕๔๙๖		
๑๐๖	นางทองใบ คำตามรอด	๒๓	๕	ตงสิง	ภมรเมลาไสย	กาฬสินธุ์	๕	ตงสิง	ภมรเมลาไสย	กาฬสินธุ์	๒๑๔๓+๒๑๔๔/๕๔๙๔		
๑๐๗	นางทองพันช์ ศรีวิชัย	๕๒	๑๑	ตงสิง	ภมรเมลาไสย	กาฬสินธุ์	๕	ตงสิง	ภมรเมลาไสย	กาฬสินธุ์	๑๑๗/๕๔๙๔		
๑๐๘	นางสาวสมศรี หาญอุษา	๘๘	๑๓	ตงสิง	ภมรเมลาไสย	กาฬสินธุ์	๕	ตงสิง	ภมรเมลาไสย	กาฬสินธุ์	๑๑๘/๕๔๙๔		

บัญชีรายชื่อเจ้าของที่ดินในเขตโครงการจัดรูปที่ดิน
พื้นที่ตำบลดงสิงห์ และตำบลเจ้าท่า อำเภอภมลาวชัย จังหวัดกาฬสินธุ์ (ระยะ ๑๐)

ที่อยู่

ที่ดินตั้งอยู่

สำเนาถูกต้อง

(นางสาวปิยะธิดา สุขธิดา)
นิติกรปฏิบัติการ

นางสมลาปวงจรัสรัตน์
นิติกรปฏิบัติการ

ลำดับที่	ชื่อ-สกุล	ที่อยู่					ที่ดินตั้งอยู่					หมายเลข
		เลขที่	หมู่	ตำบล	อำเภอ	จังหวัด	หมู่ที่	ตำบล	อำเภอ	จังหวัด		
๑๐๙	นางสาวดวงดี ศรีประมาน ๒ นางสมศรี ทยอยอาษา	๖๐	๑๓	ดงสิง	ภมลาวชัย	กาฬสินธุ์	๕	ดงสิง	ภมลาวชัย	กาฬสินธุ์	๑๑/๕๔๙๔	
๑๑๐	นางสาวพัชร์จิราพร ศรีสวัสดิ์	๑๕๙	๕	ดงสิงห์	จังหาร	ร้อยเอ็ด	๕	ดงสิง	ภมลาวชัย	กาฬสินธุ์	๙๕/๕๔๙๔	
๑๑๑	นางบุญเลี้ยง ชายคำ	๗๗	๕	ดงสิง	ภมลาวชัย	กาฬสินธุ์	๕	ดงสิง	ภมลาวชัย	กาฬสินธุ์	๑๑๓/๕๔๙๔	
๑๑๒	นางบ็อง ปัญญา	๑๘๓/๒		สวนจิตรดา	คูสิค	ภม	๕	ดงสิง	ภมลาวชัย	กาฬสินธุ์	๑๑๕/๕๔๙๔	
๑๑๓	นายสมศรี ศรีวิบูลย์	๑๒	๕	ดงสิง	ภมลาวชัย	กาฬสินธุ์	๕	ดงสิง	ภมลาวชัย	กาฬสินธุ์	๑๑๑/๕๔๙๔	
๑๑๔	นายอัมพร ศขรมย์	๕๓	๑๑	ดงสิง	ภมลาวชัย	กาฬสินธุ์	๕	ดงสิง	ภมลาวชัย	กาฬสินธุ์	๑๑๖/๕๔๙๔	
๑๑๕	นายทองอินทร์ ศรีเสมอ	๗๑	๑๑	ดงสิง	ภมลาวชัย	กาฬสินธุ์	๕	ดงสิง	ภมลาวชัย	กาฬสินธุ์	๙/๕๔๙๔	
๑๑๖	นางวราภรณ์อง เต็งจงดี	๔		กาฬสินธุ์	เมือภพานิพนธ์	กาฬสินธุ์	๕	ดงสิง	ภมลาวชัย	กาฬสินธุ์	๘/๕๔๙๔	
๑๑๗	นายอุดม ศรีเสมอ	๑๙	๕	ดงสิง	ภมลาวชัย	กาฬสินธุ์	๕	ดงสิง	ภมลาวชัย	กาฬสินธุ์	๗/๕๔๙๔	
๑๑๘	๑.ดิ.ญ.พันธ์ทิพย์ อุดมพันธ์ ๒.ดิ.ญ.พรณีภา อุดมพันธ์	๒๘	๕	ดงสิง	ภมลาวชัย	กาฬสินธุ์	๕	ดงสิง	ภมลาวชัย	กาฬสินธุ์	๖/๕๔๙๔	
๑๑๙	นางชนัน วาสุพงษ์	๔๓	๕	ดงสิง	ภมลาวชัย	กาฬสินธุ์	๑๑	ดงสิง	ภมลาวชัย	กาฬสินธุ์	๒๕๗/๕๔๙๖	
๑๒๐	นายชัยพร ออมรัตน์	๗	๑๑	ดงสิง	ภมลาวชัย	กาฬสินธุ์	๑๑	ดงสิง	ภมลาวชัย	กาฬสินธุ์	๒๕๓/๕๔๙๖	
๑๒๑	นางคำใบ จระขจร	๒	๑๑	ดงสิง	ภมลาวชัย	กาฬสินธุ์	๑๖	เจ้าท่า	ภมลาวชัย	กาฬสินธุ์	๗๒/๕๒๙๖	
๑๒๒	นางอุบล พลสีวา	๖๔	๑๑	ดงสิง	ภมลาวชัย	กาฬสินธุ์	๑๖	เจ้าท่า	ภมลาวชัย	กาฬสินธุ์	๓๑/๕๒๙๖	
๑๒๓	นางอุบล พลสีวา	๖๔	๑๑	ดงสิง	ภมลาวชัย	กาฬสินธุ์	๑๖	ดงสิง	ภมลาวชัย	กาฬสินธุ์	๓๐/๕๒๙๖	
๑๒๔	นายวิทยา บุญวิเศษ	๑๘๐	๑๓	ดงสิง	ภมลาวชัย	กาฬสินธุ์	๑๖	ดงสิง	ภมลาวชัย	กาฬสินธุ์	๖๘/๕๒๙๖	
๑๒๕	นายดิอน บุญวิเศษ	๓๘	๑๑	ดงสิง	ภมลาวชัย	กาฬสินธุ์	๑๖	ดงสิง	ภมลาวชัย	กาฬสินธุ์	๖๘/๕๒๙๖	
๑๒๖	นายศราวุฒิ บุญวิเศษ	๑๘๐	๑	ดงสิง	ภมลาวชัย	กาฬสินธุ์	๑๖	ดงสิง	ภมลาวชัย	กาฬสินธุ์	๖๗/๕๒๙๖	
๑๒๗	นางดวงเรือง โพธิ์งาม	๔๔	๑๑	เจ้าท่า	ภมลาวชัย	กาฬสินธุ์	๑๖	เจ้าท่า	ภมลาวชัย	กาฬสินธุ์	๖๖/๕๒๙๖	
๑๒๘	นางนิศญา ศรีพันธ์	๑๗๖	๑๖	เจ้าท่า	ภมลาวชัย	กาฬสินธุ์	๑๖	เจ้าท่า	ภมลาวชัย	กาฬสินธุ์	๖๕/๕๒๙๖	
๑๒๙	นายศัน ทวีสิทธิ์	๖๕	๑๖	ลาดยาว	ภมลาวชัย	กาฬสินธุ์	๑๖	เจ้าท่า	ภมลาวชัย	กาฬสินธุ์	๖๔/๕๒๙๖	
๑๓๐	นางสาวกัญฉิมา ทวีสิทธิ์	๘๐/๑๖๗	๕	ดงสิง	ภมลาวชัย	กาฬสินธุ์	๑๖	เจ้าท่า	ภมลาวชัย	กาฬสินธุ์	๖๓/๕๒๙๖	
๑๓๑	นางพา อำนวยสีหา	๑๑	๑๓	ดงสิง	ภมลาวชัย	กาฬสินธุ์	๑๖	เจ้าท่า	ภมลาวชัย	กาฬสินธุ์	๖๒/๕๒๙๖	
๑๓๒	นางพา อำนวยสีหา	๑๑	๑๓	ดงสิง	ภมลาวชัย	กาฬสินธุ์	๑๖	เจ้าท่า	ภมลาวชัย	กาฬสินธุ์	๕๗/๕๒๙๖	
๑๓๓	นางอรณี ทัดประกอบ	๗๔	๑๑	ดงสิง	ภมลาวชัย	กาฬสินธุ์	๑๖	เจ้าท่า	ภมลาวชัย	กาฬสินธุ์	๕๖/๕๒๙๖	
๑๓๔	นางทองสุข บุญวิเศษ	๓๔	๑๑	ดงสิง	ภมลาวชัย	กาฬสินธุ์	๑๖	เจ้าท่า	ภมลาวชัย	กาฬสินธุ์	๕๓+๕๓/๕๒๙๖	
๑๓๕	นางเจียม ร้อยงาม	๒๕	๑๑	ดงสิง	ภมลาวชัย	กาฬสินธุ์	๑๖	เจ้าท่า	ภมลาวชัย	กาฬสินธุ์	๕๑/๕๒๙๖	

บัญชีรายชื่อเจ้าของที่ดินในเขตโครงการการจัดรูปที่ดิน
พื้นที่ตำบลคลองลิง และตำบลเขาท่า อำเภอเมืองน่าน จังหวัดน่าน (ระยะ ๑๑๐)

ลำดับที่	ชื่อ-สกุล	ที่อยู่				ที่ดินตั้งอยู่				ตำแหน่ง
		เลขที่	หมู่	ตำบล	อำเภอ	จังหวัด	หมู่ที่	ตำบล	อำเภอ	
๑๓๖	นางเพ็ญ ศรีโยธิน	๘๓	๑๑	คลองลิง	น่าน	น่าน	๑๖	เจ้าท่า	น่าน	นางพรนุชพรนุช
๑๓๗	นางลำไพ ศรีบุญลอย	๑๐๕	๑๑	คลองลิง	น่าน	น่าน	๑๖	เจ้าท่า	น่าน	นางพรนุชพรนุช
๑๓๘	นางเพชร อรุณรัตน์	๖๕	๑๑	คลองลิง	น่าน	น่าน	๑๖	เจ้าท่า	น่าน	นางพรนุชพรนุช
๑๓๙	นางคำมี ดอกบารง	๒๔	๑๑	คลองลิง	น่าน	น่าน	๑๖	คลองลิง	น่าน	นางพรนุชพรนุช
๑๔๐	นางวงศ์ ศรีแสง	๑๙๓	๑๓	คลองลิง	น่าน	น่าน	๕	คลองลิง	น่าน	นางพรนุชพรนุช
๑๔๑	นางสมบุญ รัตวิชัย	๑๒๓	๑	คลองลิง	น่าน	น่าน	๕	คลองลิง	น่าน	นางพรนุชพรนุช
๑๔๒	๒.นางสุจิต วัฒนทรัพย์	๒	๑๓	โพนงาม	น่าน	น่าน	๑๖	เจ้าท่า	น่าน	นางพรนุชพรนุช
๑๔๓	นางสงวน วัฒนทรัพย์	๒	๑๓	คลองลิง	น่าน	น่าน	๑๖	เจ้าท่า	น่าน	นางพรนุชพรนุช
๑๔๔	นางสุพิน วัฒนทรัพย์	๔๐	๘	คลองลิง	น่าน	น่าน	๑๖	เจ้าท่า	น่าน	นางพรนุชพรนุช
๑๔๕	นายทวี ไธศรี	๑๓๙	๑๐	คลองลิง	น่าน	น่าน	๑๖	คลองลิง	น่าน	นายทวี ไธศรี
๑๔๖	นายถาวร วัฒนทรัพย์	๙๔	๑๑	คลองลิง	น่าน	น่าน	๑๖	เจ้าท่า	น่าน	นายถาวร วัฒนทรัพย์
๑๔๗	นายประพันธ์ วัฒนทรัพย์	๘๖	๑๑	คลองลิง	น่าน	น่าน	๑๖	เจ้าท่า	น่าน	นายประพันธ์ วัฒนทรัพย์
๑๔๘	นายสันต์ สิงห์จรรย์	๔๐	๑๑	คลองลิง	น่าน	น่าน	๑๖	คลองลิง	น่าน	นายสันต์ สิงห์จรรย์
๑๔๙	นางสาวสุทิน โพธิ์ภรณ์	๘	๑๑	คลองลิง	น่าน	น่าน	๕	คลองลิง	น่าน	นางสาวสุทิน โพธิ์ภรณ์
๑๕๐	นางทองสุก บุญวิเศษ	๓๙	๕	คลองลิง	น่าน	น่าน	๕	คลองลิง	น่าน	นางทองสุก บุญวิเศษ
๑๕๑	๑.นางสมจิตร์ สอระพัฒน์	๘๙	๑๑	คลองลิง	น่าน	น่าน	๕	คลองลิง	น่าน	นางสมจิตร์ สอระพัฒน์
	๒.นายสิทธิ์ สอระพัฒน์									นายสิทธิ์ สอระพัฒน์
๑๕๒	นายพวงเพชร อินทธร	๑๐	๑๓	คลองลิง	น่าน	น่าน	๕	คลองลิง	น่าน	นายพวงเพชร อินทธร
๑๕๓	๑.นางลำยอง วัฒนทรัพย์	๒	๑	คลองลิง	น่าน	น่าน	๕	คลองลิง	น่าน	นางลำยอง วัฒนทรัพย์
	๒.นางสำลี อินทธร									นางสำลี อินทธร
๑๕๔	นางสาวลำไพ วัฒนทรัพย์	๓๖	๑๑	คลองลิง	น่าน	น่าน	๕	คลองลิง	น่าน	นางสาวลำไพ วัฒนทรัพย์
๑๕๕	นางแก้ว นิลระวงศ์	๗๖	๑๑	คลองลิง	น่าน	น่าน	๕	คลองลิง	น่าน	นางแก้ว นิลระวงศ์
๑๕๖	นางพูนพัฒน์ คำแสนโคตร	๔๑	๙	พื้นที่เมือง	น่าน	น่าน	๕	คลองลิง	น่าน	นางพูนพัฒน์ คำแสนโคตร
๑๕๗	นางจันทิมา พงษ์วิภา	๓๘	๑	คลองลิง	น่าน	น่าน	๕	คลองลิง	น่าน	นางจันทิมา พงษ์วิภา
๑๕๘	นางสุวิมล สิงห์จรรย์	๔๐	๑๑	คลองลิง	น่าน	น่าน	๕	คลองลิง	น่าน	นางสุวิมล สิงห์จรรย์
๑๕๙	นางลำดวง ศรีประเสริฐ	๑๙๙	๑๓	คลองลิง	น่าน	น่าน	๕	คลองลิง	น่าน	นางลำดวง ศรีประเสริฐ
๑๖๐	นายสมพร จักรวัตรชัย	๑๒๕	๑๓	คลองลิง	น่าน	น่าน	๕	คลองลิง	น่าน	นายสมพร จักรวัตรชัย
๑๖๑	นายอมรินทร์ พลธิวา	๑๒๖	๑๓	คลองลิง	น่าน	น่าน	๕	คลองลิง	น่าน	นายอมรินทร์ พลธิวา

นางสาวปิยะธิดา สุทธิอาจ
ผู้จัดการปฏิบัติการ

บัญชีรายชื่อเจ้าของที่ดินในเขตโครงการการจัดรูปที่ดิน
พื้นที่ตำบลคลังและตำบลเจ้าฟ้า อำเภอภมรไสย จังหวัดกาฬสินธุ์ (ระยะ ๑๑๐)

ที่อยู่
ที่ตั้งตั้งอยู่

ลำดับที่	ชื่อ-สกุล	เลขที่	หมู่	ตำบล	อำเภอ	จังหวัด	หมู่ที่	ตำบล	อำเภอ	จังหวัด	พื้นที่	เจ้าของที่ดิน	หมายเลขโฉนดที่ดิน/รูปที่ดิน	หมายเหตุ
๑๖๒	นางทองใบ พลธิชา	๑๒๖	๑๓	คลัง	ภมรไสย	กาฬสินธุ์	๕	คลัง	ภมรไสย	กาฬสินธุ์	๕	นางทองใบ พลธิชา	๒๖๐๑/๕๔๓๖	
๑๖๓	๑ นายเรียน ศรีวิบูลย์	๗๐	๑๑	คลัง	ภมรไสย	กาฬสินธุ์	๕	คลัง	ภมรไสย	กาฬสินธุ์	๕	๑ นายเรียน ศรีวิบูลย์	๑๑/๕๒๓๖	
	๒ นายคำทอง อธิฐสาร													
๑๖๔	นายสิงห์ทอง อธิฐสาร	๑๒	๑๑	คลัง	ภมรไสย	กาฬสินธุ์	๕	คลัง	ภมรไสย	กาฬสินธุ์	๕	นายสิงห์ทอง อธิฐสาร	๒/๕๒๓๖	
๑๖๕	นางดวงจันทร์ ภูทอล	๘๑	๑๑	คลัง	ภมรไสย	กาฬสินธุ์	๕	คลัง	ภมรไสย	กาฬสินธุ์	๕	นางดวงจันทร์ ภูทอล	๓/๕๒๓๖	
๑๖๖	นางสาวทองสุด บุญวิเศษ	๓๗	๕	คลัง	ภมรไสย	กาฬสินธุ์	๕	คลัง	ภมรไสย	กาฬสินธุ์	๕	นางสาวทองสุด บุญวิเศษ	๒๘๘๗/๕๓๓๖	
๑๖๗	นางทองสุข ศิริภักดิ์	๖๒	๒	คลัง	ภมรไสย	กาฬสินธุ์	๕	คลัง	ภมรไสย	กาฬสินธุ์	๕	นางทองสุข ศิริภักดิ์	๒๘๓๗/๕๓๓๖	
๑๖๘	นางเหล็ก อรรถพัฒน์	๔๐	๑๑	คลัง	ภมรไสย	กาฬสินธุ์	๕	คลัง	ภมรไสย	กาฬสินธุ์	๕	นางเหล็ก อรรถพัฒน์	๒๘๒๗/๕๓๓๖	
๑๖๙	๑. นางพนาภา อธิฐสาร ๒. นายสิงห์ทอง อธิฐสาร	๑๒	๑๑	คลัง	ภมรไสย	กาฬสินธุ์	๕	คลัง	ภมรไสย	กาฬสินธุ์	๕	๑. นางพนาภา อธิฐสาร ๒. นายสิงห์ทอง อธิฐสาร	๒๘๑๗+๒๘๕๗/๕๓๓๖	
๑๗๐	นางอนงค์ พลธิชา	๑๒	๑๑	คลัง	ภมรไสย	กาฬสินธุ์	๕	คลัง	ภมรไสย	กาฬสินธุ์	๕	นางอนงค์ พลธิชา	๒๓๗๘/๕๔๓๖	
๑๗๑	นางมยุรีย์ เพิ่มวิวัฒน์	๑๔	๑๑	คลัง	ภมรไสย	กาฬสินธุ์	๕	คลัง	ภมรไสย	กาฬสินธุ์	๕	นางมยุรีย์ เพิ่มวิวัฒน์	๒๘๐๑/๕๔๓๖	
๑๗๒	นางปิ่นแก้ว อนันท์วัน	๑๐๐	๑๑	คลัง	ภมรไสย	กาฬสินธุ์	๕	คลัง	ภมรไสย	กาฬสินธุ์	๕	นางปิ่นแก้ว อนันท์วัน	๒๖๗๘/๕๔๓๖	
๑๗๓	นางปิ่นแก้ว อนันท์วัน	๑๐๐	๑๑	คลัง	ภมรไสย	กาฬสินธุ์	๕	คลัง	ภมรไสย	กาฬสินธุ์	๕	นางปิ่นแก้ว อนันท์วัน	๒๖๗๗+๒๖๗๘/๕๔๓๖	
๑๗๔	นางปิ่นแก้ว อนันท์วัน	๑๐๐	๑๑	คลัง	ภมรไสย	กาฬสินธุ์	๕	คลัง	ภมรไสย	กาฬสินธุ์	๕	นางปิ่นแก้ว อนันท์วัน	๒๖๗๗+๒๖๗๘/๕๔๓๖	
๑๗๕	นางบัวทอง กวางพิมพ์	๑๒๑	๑๑	คลัง	ภมรไสย	กาฬสินธุ์	๕	คลัง	ภมรไสย	กาฬสินธุ์	๕	นางบัวทอง กวางพิมพ์	๓๕๗/๕๔๓๖	
๑๗๖	นางมยุรีย์ อุดมรัตน์	๑๓	๑๑	คลัง	ภมรไสย	กาฬสินธุ์	๕	คลัง	ภมรไสย	กาฬสินธุ์	๕	นางมยุรีย์ อุดมรัตน์	๓๕/๕๔๓๖	
๑๗๗	นายอิทธิพัทธ์ อุดมรัตน์	๑๓๙	๑๐	คลัง	ภมรไสย	กาฬสินธุ์	๕	คลัง	ภมรไสย	กาฬสินธุ์	๕	นายอิทธิพัทธ์ อุดมรัตน์	๓๖/๕๔๓๖	
๑๗๘	๑. นายบุญเกิด อธิฐสาร ๒. นางสาวทองกลาง อธิฐสาร	๑๐๘	๑	คลัง	ภมรไสย	กาฬสินธุ์	๕	คลัง	ภมรไสย	กาฬสินธุ์	๕	๑. นายบุญเกิด อธิฐสาร ๒. นางสาวทองกลาง อธิฐสาร	๒๕๗๘/๕๔๓๖	
๑๗๙	นางอนงค์ ชินไตร	๘๕	๑	คลัง	ภมรไสย	กาฬสินธุ์	๕	คลัง	ภมรไสย	กาฬสินธุ์	๕	นางอนงค์ ชินไตร	๒๖๐๑/๕๔๓๖	
๑๘๐	นางสาวอมรพร แก้วกาหลง	๒๗	๑	คลัง	ภมรไสย	กาฬสินธุ์	๕	คลัง	ภมรไสย	กาฬสินธุ์	๕	นางสาวอมรพร แก้วกาหลง	๒๗๗๘/๕๔๓๖	
๑๘๑	นางสาวอมรพร แก้วกาหลง	๒๗	๑	คลัง	ภมรไสย	กาฬสินธุ์	๕	คลัง	ภมรไสย	กาฬสินธุ์	๕	นางสาวอมรพร แก้วกาหลง	๒๗๗๗/๕๔๓๖	
๑๘๒	นางสาวอมรพร แก้วกาหลง	๒๗	๑	คลัง	ภมรไสย	กาฬสินธุ์	๕	คลัง	ภมรไสย	กาฬสินธุ์	๕	นางสาวอมรพร แก้วกาหลง	๒๗๗๖/๕๔๓๖	
๑๘๓	นางสาวอมรพร แก้วกาหลง	๒๗	๑	คลัง	ภมรไสย	กาฬสินธุ์	๕	คลัง	ภมรไสย	กาฬสินธุ์	๕	นางสาวอมรพร แก้วกาหลง	๒๗๗๖/๕๔๓๖	
๑๘๔	นางสาวอมรพร แก้วกาหลง	๒๗	๑	คลัง	ภมรไสย	กาฬสินธุ์	๕	คลัง	ภมรไสย	กาฬสินธุ์	๕	นางสาวอมรพร แก้วกาหลง	๒๗๗๖/๕๔๓๖	
๑๘๕	นางทองพูน ศรีเสมอ	๗๑	๑๑	คลัง	ภมรไสย	กาฬสินธุ์	๕	คลัง	ภมรไสย	กาฬสินธุ์	๕	นางทองพูน ศรีเสมอ	๒๖๒๗/๕๔๓๖	
๑๘๖	นางบุญมี จำบุญ	๑๕	๑๑	คลัง	ภมรไสย	กาฬสินธุ์	๕	คลัง	ภมรไสย	กาฬสินธุ์	๕	นางบุญมี จำบุญ	๒๖๒๗+๒๖๒๘+๒๖๒๙/๕๔๓๖	
๑๘๗	นางสาว บุญวิเศษ	๓๙	๑๑	คลัง	ภมรไสย	กาฬสินธุ์	๕	คลัง	ภมรไสย	กาฬสินธุ์	๕	นางสาว บุญวิเศษ	๘๕๗/๕๔๓๖	

สำเนาถูกต้อง

นางสาวปิยะธิดา สุทธิอาจ
ศึกษานิเทศก์
๒๖/๕

บัญชีรายชื่อเจ้าชายองค์เดิมในเขตโครงการจัดรูปที่ดิน จังหวัดกาญจนบุรี (ระยะ ๑๐)

สำเนาถูกต้อง
 (นางสาวปิยะธิดา สุทธิอาจ)
 26/5
 ๒๖/๕
 นิติกรปฏิบัติกร

เอกสารหมายเลข ๑๑

ลำดับที่	ชื่อ-สกุล	ที่อยู่					ที่ดินที่อยู่					หมายเลขที่ดิน	หมายเหตุ
		เลขที่	หมู่	ตำบล	อำเภอ	จังหวัด	หมู่ที่	ตำบล	อำเภอ	จังหวัด			
๒๑๖	นายเย็น ศรีซุงค์	๗	๕	ดงสิง	กมลาไสย	กาฬสินธุ์	๕	ดงสิง	กมลาไสย	กาฬสินธุ์	๑๑๗/๕๔๗๖		
๒๑๓	นายอ้อมตา อรัญสาร	๔๑	๑๑	ดงสิง	กมลาไสย	กาฬสินธุ์	๕	ดงสิง	กมลาไสย	กาฬสินธุ์	๑๑๔/๕๔๗๖		
๒๑๔	นางบุญเพ็ง อุดมถาน	๓๗	๕	ดงสิง	กมลาไสย	กาฬสินธุ์	๑๑	ดงสิง	กมลาไสย	กาฬสินธุ์	๑๓๐/๕๔๗๖		
๒๑๕	นางสาววิษุตา อุดมพัฒน์	๕๐	๕	ดงสิง	กมลาไสย	กาฬสินธุ์	๑๑	ดงสิง	กมลาไสย	กาฬสินธุ์	๑๖๗/๕๔๗๖		
๒๑๖	นางวาสนา พรทิพย์สุคนธ์	๒๔	๑๑	ดงสิง	กมลาไสย	กาฬสินธุ์	๑๑	ดงสิง	กมลาไสย	กาฬสินธุ์	๑๖๘/๕๔๗๖		
๒๑๗	นางบัวร้อย ศุภรัมย์	๕๗	๑๑	ดงสิง	กมลาไสย	กาฬสินธุ์	๑๑	ดงสิง	กมลาไสย	กาฬสินธุ์	๑๖๗/๕๔๗๖		
๒๑๘	นายสมนึก ศรีวิเศษ	๑๐๖	๑๑	ดงสิง	กมลาไสย	กาฬสินธุ์	๑๑	ดงสิง	กมลาไสย	กาฬสินธุ์	๑๖๖/๕๔๗๖		
๒๑๙	นางสาวบุญอ่อง หันชัยศรี	๕๒	๑๑	ดงสิง	กมลาไสย	กาฬสินธุ์	๑๑	ดงสิง	กมลาไสย	กาฬสินธุ์	๑๖๕/๕๔๗๖		
๒๒๐	นางพัน พิมพิมเพย์	๕๖	๕	ดงสิง	กมลาไสย	กาฬสินธุ์	๕	ดงสิง	กมลาไสย	กาฬสินธุ์	๑๑๑๑/๕๔๗๖		
๒๒๑	นางพัน พิมพิมเพย์	๕๖	๕	ดงสิง	กมลาไสย	กาฬสินธุ์	๕	ดงสิง	กมลาไสย	กาฬสินธุ์	๑๑๑๒/๕๔๗๖		
๒๒๒	นางพิณ วิจิตริน	๕๒	๑๑	ดงสิง	กมลาไสย	กาฬสินธุ์	๑๑	ดงสิง	กมลาไสย	กาฬสินธุ์	๑๕๓+๑๖๓+๑๖๔/๕๔๗๖		
๒๒๓	นางพูนอ่อง หันชัยศรี	๕๒	๑๑	ดงสิง	กมลาไสย	กาฬสินธุ์	๕	ดงสิง	กมลาไสย	กาฬสินธุ์	๑๐๘+๑๑๑+๑๑๓+๑๕๕/๕๔๗๖		
๒๒๔	๑. นายภา พลธิวา	๔๓	๕	ดงสิง	กมลาไสย	กาฬสินธุ์	๕	ดงสิง	กมลาไสย	กาฬสินธุ์	๑๐๗/๕๔๗๖		
๒๒๕	๒. นางคำ พลธิวา												
๒๒๕	นางบุญเพ็ง อุดมถาน	๓๗	๕	ดงสิง	กมลาไสย	กาฬสินธุ์	๕	ดงสิง	กมลาไสย	กาฬสินธุ์	๑๕๗/๕๔๗๖		
๒๒๖	นางจันทร์เพ็ญ งานเสรีรัฐ	๑๐๓	๑๑	ดงสิง	กมลาไสย	กาฬสินธุ์	๑๑	ดงสิง	กมลาไสย	กาฬสินธุ์	๑๕๐/๕๔๗๖		
๒๒๗	นางทองสุข สุทธิอาจ	๘๘	๑๑	ดงสิง	กมลาไสย	กาฬสินธุ์	๑๑	ดงสิง	กมลาไสย	กาฬสินธุ์	๑๕๑/๕๔๗๖		
๒๒๘	นางสงวน ศิริเสมอ	๑๑๕	๑	ดงสิง	กมลาไสย	กาฬสินธุ์	๑๑	ดงสิง	กมลาไสย	กาฬสินธุ์	๑๕๒/๕๔๗๖		

บัญชีที่ดินในเขตโครงการจัดรูปที่ดินที่จะเป็นที่ดินของกรมชลประทาน
พื้นที่ตำบลดงลิง และตำบลเจ้าท่า อำเภอกมลาไสย จังหวัดกาฬสินธุ์

ลำดับที่	ชื่อ	ความยาว (เมตร)	รายการ	
			จาก กม.	ถึง กม.
	คูส่งน้ำ			
๑	๑๙ (RMC)	๑๗๑๐	๐+๐๐๐	๑+๗๑๐
๒	๑๙.๑ (RMC)	๑๑๕	๐+๐๐๐	๐+๑๑๕
๓	๑๙.๓ (RMC)	๓๔๐	๐+๐๐๐	๐+๓๔๐
๔	๑๙.๕ (RMC)	๔๗๕	๐+๐๐๐	๐+๔๗๕
๕	๑๙.๗ (RMC)	๒๗๐	๐+๐๐๐	๐+๒๗๐
๖	๑๙.๙ (RMC)	๒๒๕	๐+๐๐๐	๐+๒๒๕
๗	๑๙.๑๑ (RMC)	๒๓๐	๐+๐๐๐	๐+๒๓๐
๘	๑๙.๑๓ (RMC)	๒๒๐	๐+๐๐๐	๐+๒๒๐
๙	๒๑ (RMC)	๑๗๒๕	๐+๐๐๐	๑+๗๒๕
๑๐	๒๑.๑ (RMC)	๑๐๐	๐+๐๐๐	๐+๑๐๐
๑๑	๒๑.๒ (RMC)	๑๑๐	๐+๐๐๐	๐+๑๑๐
๑๒	๒๑.๔ (RMC)	๑๗๐	๐+๐๐๐	๐+๑๗๐
๑๓	๒๑.๖ (RMC)	๒๐๐	๐+๐๐๐	๐+๒๐๐
๑๔	๒๑.๖.๒ (RMC)	๑๑๕	๐+๐๐๐	๐+๑๑๕
๑๕	๒๑.๘ (RMC)	๒๒๐	๐+๐๐๐	๐+๒๒๐
๑๖	๒๑.๑๐ (RMC)	๒๐๕	๐+๐๐๐	๐+๒๐๕
		๑๑๕	๐+๐๐๐	๐+๑๑๕
		๙๕	๐+๐๐๐	๐+๐๙๕
		๓๕	๐+๐๐๐	๐+๐๓๕
		๑๔๐	๐+๐๐๐	๐+๑๔๐
๑๗	๒(๑๒L-RMC)	๖๘๕	๐+๐๐๐	๐+๖๘๕
๑๘	๒.๒(๑๒L-RMC)	๑๗๐	๐+๐๐๐	๐+๑๗๐
๑๙	๒.๔(๑๒L-RMC)	๒๖๕	๐+๐๐๐	๐+๒๖๕
๒๐	๒.๖(๑๒L-RMC)	๑๘๕	๐+๐๐๐	๐+๑๘๕
๒๑	๒.๘(๑๒L-RMC)	๓๖๕	๐+๐๐๐	๐+๓๖๕
๒๒	๔(๑๒L-RMC)	๓๗๐	๐+๐๐๐	๐+๓๗๐
๒๓	๖(๑๒L-RMC)	๑๓๕	๐+๐๐๐	๐+๑๓๕
๒๔	๘(๑๒L-RMC)	๘๐	๐+๐๐๐	๐+๐๘๐
๒๕	๑๐(๑๒L-RMC)	๒๓๕	๐+๐๐๐	๐+๒๓๕
๒๖	๑๐.๑(๑๒L-RMC)	๑๓๕	๐+๐๐๐	๐+๑๓๕
๒๗	๑๒(๑๒L-RMC)	๕๕๐	๐+๐๐๐	๐+๕๕๐
๒๘	๑๔(๑๒L-RMC)	๖๗๕	๐+๐๐๐	๐+๖๗๕
๒๙	๑๖(๑๒L-RMC)	๘๐	๐+๐๐๐	๐+๐๘๐
๓๐	๑๘(๑๒L-RMC)	๓๐	๐+๐๐๐	๐+๐๓๐
๓๑	๒๐(๑๒L-RMC)	๔๐	๐+๐๐๐	๐+๐๔๐

สำเนาถูกต้อง

(Handwritten signature)

(นางสาวปิยะฉัตร ...)
นิติกรปฏิบัติการ

บัญชีที่ดินในเขตโครงการจัดรูปที่ดินที่จะเป็นที่ดินของกรมชลประทาน
พื้นที่ตำบลดงสิงห์ และตำบลเจ้าท่า อำเภออมลาลัย จังหวัดกาฬสินธุ์

ลำดับที่	ชื่อ	ความยาว (เมตร)	รายการ	
			จาก กม.	ถึง กม.
๓๒	๒๒(๑๒L-RMC)	๖๕	๐+๐๐๐	๐+๐๖๕
๓๓	๒๔(๑๒L-RMC)	๖๔๐	๐+๐๐๐	๐+๖๔๐
๓๔	๒๔.๒(๑๒L-RMC)	๑๕	๐+๐๐๐	๐+๐๑๕
๓๕	๒๔.๒.๒(๑๒L-RMC)	๙๕	๐+๐๐๐	๐+๐๙๕
๓๖	๒๔.๔(๑๒L-RMC)	๑๐๕	๐+๐๐๐	๐+๑๐๕
		๑๐๕	๐+๐๐๐	๐+๑๐๕
		๑๒๐	๐+๐๐๐	๐+๑๒๐
		๑๓๕	๐+๐๐๐	๐+๑๓๕
		๔๕	๐+๐๐๐	๐+๔๕
		๔๗๐	๐+๐๐๐	๐+๔๗๐
	รวม	๑๒,๖๑๐		

สำเนาถูกต้อง



(นางสาวปิยะธิดา สุทธิอาจ)
นิติกรปฏิบัติการ

บัญชีที่ดินในเขตโครงการจัดรูปที่ดินที่จะเป็นที่ดินของกรมชลประทาน
พื้นที่ตำบลดงสิงห์ และตำบลเจ้าท่า อำเภอกมลาไสย จังหวัดกาฬสินธุ์


ลำดับที่	ชื่อ	ความยาว (เมตร)	รายการ	
			จาก กม.	ถึง กม.
	<u>กระบวย</u>			
๑	D.๑๘ (D๓๓-RMC)	๑๘๑๐	๐+๐๐๐	๑+๘๑๐
๒	D.๑๘.๒ (D๓๓-RMC)	๑๑๕	๐+๐๐๐	๐+๑๑๕
๓	D.๑๘.๔ (D๓๓-RMC)	๒๑๕	๐+๐๐๐	๐+๒๑๕
๔	D.๑๘.๖ (D๓๓-RMC)	๑๒๕	๐+๐๐๐	๐+๑๒๕
๕	D.๑๘.๖.๑ (D๓๓-RMC)	๒๑๐	๐+๐๐๐	๐+๒๑๐
๖	D.๑๘.๘ (D๓๓-RMC)	๑๒๕	๐+๐๐๐	๐+๑๒๕
๗	D.๑๘.๑๐ (D๓๓-RMC)	๑๕	๐+๐๐๐	๐+๐๑๕
๘	D.๑๘.๑๒ (D๓๓-RMC)	๑๖๐	๐+๐๐๐	๐+๑๖๐
๙	D.๑๘.๑๔ (D๓๓-RMC)	๑๕๐	๐+๐๐๐	๐+๑๕๐
๑๐	D.๒๐ (D๓๓-RMC)	๑๖๐๕	๐+๐๐๐	๑+๖๐๕
๑๑	D.๒๐.๑ (D๓๓-RMC)	๑๕๐	๐+๐๐๐	๐+๑๕๐
๑๒	D.๒๒ (D๓๓-RMC)	๑๓๖๕	๐+๐๐๐	๑+๓๖๕
๑๓	D.๒๒.๑ (D๓๓-RMC)	๑๕๐	๐+๐๐๐	๐+๑๕๐
๑๔	D.๒๒.๑.๑ (D๓๓-RMC)	๕๕	๐+๐๐๐	๐+๐๕๕
๑๕	D.๒๒.๓ (D๓๓-RMC)	๓๗๐	๐+๐๐๐	๐+๓๗๐
๑๖	D.๒๒.๕ (D๓๓-RMC)	๒๒๐	๐+๐๐๐	๐+๒๒๐
๑๗	D.๒๒.๗ (D๓๓-RMC)	๒๕	๐+๐๐๐	๐+๐๒๕
๑๘	D.๑ (D๓๓-RMC)	๑๗๕	๐+๐๐๐	๐+๑๗๕
๑๙	D.๒ (D๓๓-RMC)	๑๘๕	๐+๐๐๐	๐+๑๘๕
๒๐	D.๓ (D๓๓-RMC)	๗๕	๐+๐๐๐	๐+๐๗๕
๒๑	D.๕ (D๓๓-RMC)	๑๖๐	๐+๐๐๐	๐+๑๖๐
๒๒	D.๗ (D๓๓-RMC)	๙๐	๐+๐๐๐	๐+๐๙๐
๒๓	D.๙ (D๓๓-RMC)	๑๖๕	๐+๐๐๐	๐+๑๖๕
๒๔	D.๑๑ (D๓๓-RMC)	๑๕๐	๐+๐๐๐	๐+๑๕๐
๒๕	D.๑๓ (D๓๓-RMC)	๓๙๕	๐+๐๐๐	๐+๓๙๕
๒๖	D.๑๕ (D๓๓-RMC)	๙๐๐	๐+๐๐๐	๐+๙๐๐
๒๗	D.๑๕.๑ (D๓๓-RMC)	๔๐	๐+๐๐๐	๐+๐๔๐
๒๘	D.๑๕.๓ (D๓๓-RMC)	๒๐๕	๐+๐๐๐	๐+๒๐๕
๒๙	D.๑๕.๕ (D๓๓-RMC)	๙๕	๐+๐๐๐	๐+๐๙๕
๓๐	D.๑๗ (D๓๓-RMC)	๓๖๐	๐+๐๐๐	๐+๓๖๐
๓๑	D.๑๗.๑ (D๓๓-RMC)	๒๐๕	๐+๐๐๐	๐+๒๐๕
๓๒	D.๑๗.๒ (D๓๓-RMC)	๔๐	๐+๐๐๐	๐+๐๔๐
	รวม	๑๐,๑๐๕		

สำเนาถูกต้อง
นางสาวปิยะธิดา สุทธิอาจ
นิติกรปฏิบัติการ

บัญชีที่ดินในเขตโครงการจัดรูปที่ดินที่จะเป็นที่ดินของกรมชลประทาน
พื้นที่ตำบลดงสิง และตำบลเจ้าท่า อำเภอกมลาไสย จังหวัดกาฬสินธุ์

ลำดับที่	ชื่อ	ความยาว (เมตร)	รายการ	
			จาก กม.	ถึง กม.
ลำดับ	ชื่อ	ความยาว (เมตร)	รายการ	
			จาก กม.	ถึง กม.
	FARMROAD			
๑	FR.๑	๑๑๕	๐+๐๐๐	๐+๑๑๕
๒	FR.๒	๙๕	๐+๐๐๐	๐+๐๙๕
๓	FR.๓	๓๕	๐+๐๐๐	๐+๐๓๕
๔	FR.๔	๑๔๐	๐+๐๐๐	๐+๑๔๐
๕	FR.๕	๑๐๕	๐+๐๐๐	๐+๑๐๕
๖	FR.๖	๑๒๐	๐+๐๐๐	๐+๑๒๐
๗	FR.๗	๑๕๐	๐+๐๐๐	๐+๑๕๐
๘	FR.๘	๔๕	๐+๐๐๐	๐+๐๔๕
๙	FR.๙	๓๗๐	๐+๐๐๐	๐+๓๗๐
	รวม	๑,๑๗๕		

สำเนาถูกต้อง



(นางสาวปิยะธิดา สุทธิอาจ)
นิติกรปฏิบัติการ

เรื่องที่ ๔.๔

ขอความเห็นชอบให้ที่ดินกรมชลประทานในเขตโครงการจัดรูปที่ดิน
จังหวัดนครสวรรค์ ซึ่งถูกถอนสภาพจากการเป็นสาธารณสมบัติ
ของแผ่นดินสำหรับพลเมืองใช้ร่วมกันให้คงเป็นที่ดินอันเป็นสาธารณสมบัติ
ของแผ่นดินสำหรับพลเมืองใช้ร่วมกันต่อไป ตามมาตรา ๓๔
แห่งพระราชบัญญัติจัดรูปที่ดินเพื่อเกษตรกรรม พ.ศ. ๒๕๕๘ จำนวน ๒๖ แปลง

ประกาศคณะกรรมการจัดรูปที่ดินจังหวัดนครสวรรค์

ที่ ... /....

เรื่อง การจัดให้ที่ดินซึ่งถูกถอนสภาพจากการเป็นสาธารณสมบัติของแผ่นดินสำหรับพลเมืองใช้ร่วมกัน ในท้องที่ตำบลชะมั่ง ตำบลพิบูล ตำบลท่าไม้ ตำบลเกยชัย อำเภอชุมแสง จังหวัดนครสวรรค์ ตามพระราชกฤษฎีกากำหนดเขตที่ดินในท้องที่ตำบลบางลาย ตำบลวัดขวาง ตำบลท้ายน้ำ ตำบลโพทะเล ตำบลทุ่งน้อย ตำบลท่าบัว ตำบลบ้านน้อย ตำบลบางคลาน ตำบลท่าม่วง อำเภอโพทะเล จังหวัดพิจิตร และตำบลชะมั่ง ตำบลพิบูล ตำบลท่าไม้ ตำบลเกยชัย อำเภอชุมแสง จังหวัดนครสวรรค์ ให้เป็นเขต โครงการจัดรูปที่ดิน พ.ศ. ๒๕๒๙ คงเป็นที่ดินอันเป็นสาธารณสมบัติของแผ่นดินสำหรับพลเมืองใช้ร่วมกันต่อไป

ตามที่ได้ประกาศใช้บังคับพระราชกฤษฎีกากำหนดเขตที่ดินในท้องที่ตำบลบางลาย ตำบลวัดขวาง ตำบลท้ายน้ำ ตำบลโพทะเล ตำบลทุ่งน้อย ตำบลท่าบัว ตำบลบ้านน้อย ตำบลบางคลาน ตำบลท่าม่วง อำเภอโพทะเล จังหวัดพิจิตร และตำบลชะมั่ง ตำบลพิบูล ตำบลท่าไม้ ตำบลเกยชัย อำเภอชุมแสง จังหวัดนครสวรรค์ ให้เป็นเขตโครงการจัดรูปที่ดิน พ.ศ. ๒๕๒๙ อันมีผลทำให้ที่ดินอันเป็นสาธารณสมบัติของแผ่นดินสำหรับพลเมืองใช้ร่วมกันที่อยู่ในเขตโครงการจัดรูปที่ดินตามพระราชกฤษฎีกาดังกล่าว ถูกถอนสภาพการเป็นสาธารณสมบัติของแผ่นดินและตกเป็นทรัพย์สินของกระทรวงเกษตรและสหกรณ์ เพื่อใช้ในการจัดรูปที่ดิน ตามความในมาตรา ๔๓ (๑) แห่งพระราชบัญญัติจัดรูปที่ดินเพื่อเกษตรกรรม พ.ศ. ๒๕๑๗ โดยถูกโอนเป็นทรัพย์สินของกรมชลประทาน ตามมาตรา ๗๔ แห่งพระราชบัญญัติจัดรูปที่ดินเพื่อเกษตรกรรม พ.ศ. ๒๕๕๘ บัดนี้ ทางราชการได้ดำเนินการจัดรูปที่ดินในเขตโครงการจัดรูปที่ดินตามพระราชกฤษฎีกาดังกล่าว เสร็จแล้ว สมควรจัดให้ที่ดินต่อนั้น คงเป็นที่ดินอันเป็นสาธารณสมบัติของแผ่นดินสำหรับพลเมืองใช้ร่วมกันต่อไป

ฉะนั้น อาศัยอำนาจตามความในมาตรา ๓๔ แห่งพระราชบัญญัติจัดรูปที่ดินเพื่อเกษตรกรรม พ.ศ. ๒๕๕๘ ประกอบกับมติคณะกรรมการจัดรูปที่ดินจังหวัดนครสวรรค์ ในการประชุม ครั้งที่ ๒/๒๕๖๗ เมื่อวันที่ ๒๙ สิงหาคม ๒๕๖๗ ด้วยความเห็นชอบของคณะกรรมการจัดรูปที่ดินกลาง ในการประชุม ครั้งที่ .../.... เมื่อวันที่ จึงประกาศให้ที่ดินที่อยู่ในเขตโครงการจัดรูปที่ดินตามพระราชกฤษฎีกาดังกล่าว จำนวน ๑๘ แปลง ดังปรากฏรายละเอียดตามบัญชีที่ดินและภายในแนวเขตตามแผนที่ท้ายประกาศนี้ คงเป็นที่ดินอันเป็นสาธารณสมบัติของแผ่นดินสำหรับพลเมืองใช้ร่วมกันต่อไป

ทั้งนี้ ตั้งแต่บัดนี้เป็นต้นไป

ประกาศ ณ วันที่ เดือน พ.ศ.

.....
(.....)

ผู้ว่าราชการจังหวัดนครสวรรค์
ประธานกรรมการจัดรูปที่ดินจังหวัดนครสวรรค์

บัญชีที่ดินสาธารณสมบัติของแผ่นดินท้ายประกาศคณะกรรมการจัดรูปที่ดินจังหวัดนครสวรรค์

ที่ ... /...

เรื่อง การจัดให้ที่ดินซึ่งถูกถอนสภาพจากการเป็นสาธารณสมบัติของแผ่นดินสำหรับพลเมืองใช้ร่วมกัน ในท้องที่ตำบลชะมั่ง ตำบลพิกุล ตำบลท่าไม้ ตำบลเกยชัย อำเภอชุมแสง จังหวัดนครสวรรค์ ตามพระราชกฤษฎีกากำหนดเขตที่ดินในท้องที่ตำบลบางลาย ตำบลวัดขวาง ตำบลท้ายน้ำ ตำบลโพทะเล ตำบลทุ่งน้อย ตำบลท่าบัว ตำบลบ้านน้อย ตำบลบางคลาน ตำบลท่าช้าง อำเภอโพทะเล จังหวัดพิจิตร และตำบลชะมั่ง ตำบลพิกุล ตำบลท่าไม้ ตำบลเกยชัย อำเภอชุมแสง จังหวัดนครสวรรค์ ให้เป็นเขต โครงการจัดรูปที่ดิน พ.ศ. ๒๕๒๙ คงเป็นที่ดินอันเป็นสาธารณสมบัติของแผ่นดินสำหรับพลเมืองใช้ร่วมกันต่อไป

ลำดับที่	ชื่อที่ดินสาธารณสมบัติ ของแผ่นดิน	ที่ดินตั้งอยู่			จำนวนเนื้อที่ (ไร่)	การใช้ประโยชน์
		ตำบล	อำเภอ	จังหวัด		
๑	บึงจั่ว	ท่าไม้	ชุมแสง	นครสวรรค์	๒๘-๐-๐๐	แหล่งน้ำ
๒	บึงบัว	ท่าไม้	ชุมแสง	นครสวรรค์	๑๐๒-๒-๐๐	แหล่งน้ำ
๓	หนองลี้น้อย	ท่าไม้	ชุมแสง	นครสวรรค์	๙-๒-๑๔	แหล่งน้ำ
๔	หนองลี้น้อย	ท่าไม้	ชุมแสง	นครสวรรค์	๓๑-๐-๙๑	แหล่งน้ำ
๕	หนองอ่างแก้ว	ท่าไม้	ชุมแสง	นครสวรรค์	๑๓๒-๒-๖๐	แหล่งน้ำ
๖	หนองกะทอง	ท่าไม้	ชุมแสง	นครสวรรค์	๑๔-๓-๙๗	แหล่งน้ำ
๗	หนองแกลบ	ท่าไม้	ชุมแสง	นครสวรรค์	๖-๓-๒๐	แหล่งน้ำ
๘	หนองตะโกน	ท่าไม้	ชุมแสง	นครสวรรค์	๔๑-๑-๙๗	แหล่งน้ำ
๙	หนองแวน	ท่าไม้	ชุมแสง	นครสวรรค์	๖-๑-๔๐	แหล่งน้ำ
๑๐	หนองตะกุด	ชะมั่ง	ชุมแสง	นครสวรรค์	๖-๑-๑๔	แหล่งน้ำ
๑๑	หนองปลาตุกแรด	ชะมั่ง	ชุมแสง	นครสวรรค์	๒๘-๐-๐๐	แหล่งน้ำ
๑๒	หนองสนับทางใหญ่	ชะมั่ง	ชุมแสง	นครสวรรค์	๖-๓-๖๕	แหล่งน้ำ
๑๓	หนองคอลลาดเล็ก	พิกุล	ชุมแสง	นครสวรรค์	๒-๒-๐๙	แหล่งน้ำ
๑๔	หนองคอลลาด (คอซาก)	พิกุล	ชุมแสง	นครสวรรค์	๖-๐-๕๙	แหล่งน้ำ
๑๕	หนองใบตาล	พิกุล	ชุมแสง	นครสวรรค์	๔-๓-๑๖	แหล่งน้ำ
๑๖	หนองลาดปลั่ง	เกยชัย	ชุมแสง	นครสวรรค์	๖๔-๐-๐๐	แหล่งน้ำ
๑๗	หนองอีเผือก	เกยชัย	ชุมแสง	นครสวรรค์	๓-๓-๗๐	แหล่งน้ำ
๑๘	หนองสว่างอารมณ์	เกยชัย	ชุมแสง	นครสวรรค์	๖-๓-๒๙	แหล่งน้ำ

แผนที่ท้ายประกาศคณะกรรมการจัดรูปที่ดินจังหวัดนครสวรรค์

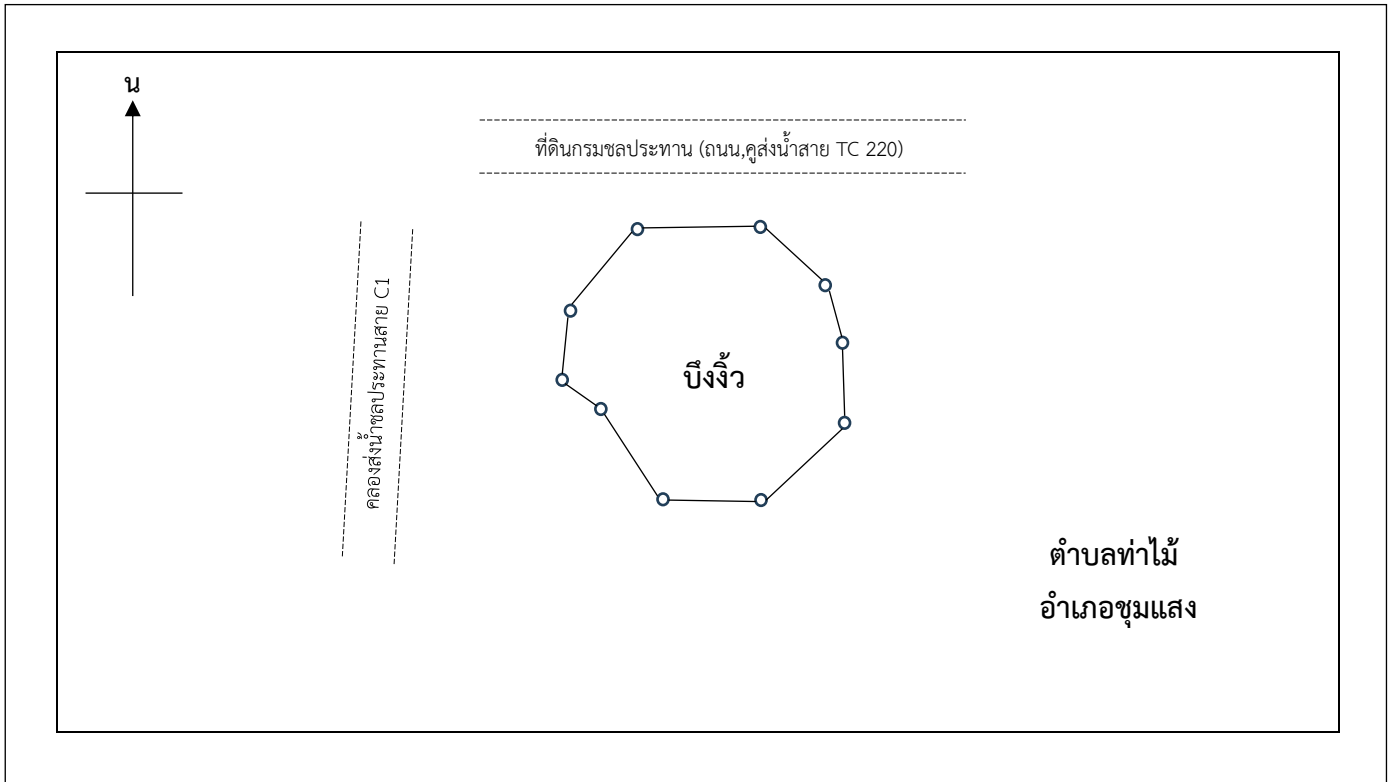
ที่ ... /....

เรื่อง การจัดให้ที่ดินซึ่งถูกถอนสภาพจากการเป็นสาธารณสมบัติของแผ่นดินสำหรับพลเมืองใช้ร่วมกันในท้องที่ ตำบลชะมั่ง ตำบลพิกุล ตำบลท่าไม้ ตำบลเกยชัย อำเภอชุมแสง จังหวัดนครสวรรค์ ตามพระราชกฤษฎีกา กำหนดเขตที่ดินในท้องที่ตำบลบางลาย ตำบลวัดขวาง ตำบลท้ายน้ำ ตำบลโพทะเล ตำบลทุ่งน้อย ตำบลท่าบัว ตำบลบ้านน้อย ตำบลบางคลาน ตำบลท่าწั่ง อำเภอโพทะเล จังหวัดพิจิตร และตำบลชะมั่ง ตำบลพิกุล ตำบลท่าไม้ ตำบลเกยชัย อำเภอชุมแสง จังหวัดนครสวรรค์ ให้เป็นเขตโครงการจัดรูปที่ดิน พ.ศ. 2529 คงเป็นที่ดินอันเป็นสาธารณสมบัติของแผ่นดินสำหรับพลเมืองใช้ร่วมกันต่อไป

เนื้อที่ประมาณ 28-0-00 ไร่

มาตราส่วน 1 : 8,000

0 80 160 240 320 400 เมตร



เครื่องหมาย

————— แนวเขตที่ดินอันเป็นสาธารณสมบัติของแผ่นดิน
สำหรับพลเมืองใช้ร่วมกัน

.....

(.....)

หัวหน้าสำนักงานจัดรูปที่ดินจังหวัดนครสวรรค์

.....

(.....)

ผู้ว่าราชการจังหวัดนครสวรรค์

ประธานกรรมการจัดรูปที่ดินจังหวัดนครสวรรค์

แผนที่ท้ายประกาศคณะกรรมการจัดรูปที่ดินจังหวัดนครสวรรค์

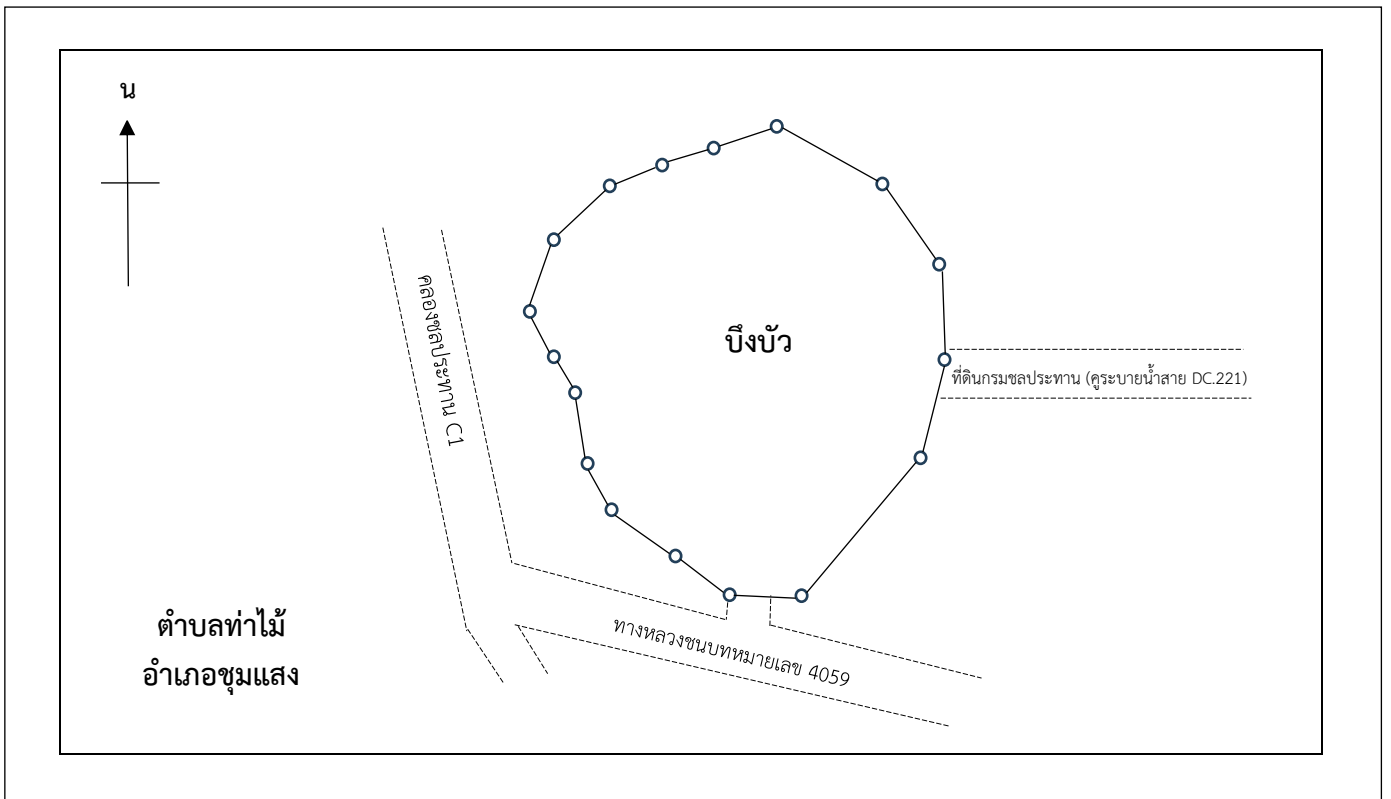
ที่ ... /....

เรื่อง การจัดให้ที่ดินซึ่งถูกถอนสภาพจากการเป็นสาธารณสมบัติของแผ่นดินสำหรับพลเมืองใช้ร่วมกันในท้องที่ ตำบลชะมัง ตำบลพิกุล ตำบลท่าไม้ ตำบลเกยชัย อำเภอชุมแสง จังหวัดนครสวรรค์ ตามพระราชกฤษฎีกา กำหนดเขตที่ดินในท้องที่ตำบลบางลาย ตำบลวัดขวาง ตำบลท้ายน้ำ ตำบลโพทะเล ตำบลทุ่งน้อย ตำบลท่าบัว ตำบลบ้านน้อย ตำบลบางคลาน ตำบลท่าწั่ง อำเภอโพทะเล จังหวัดพิจิตร และตำบลชะมัง ตำบลพิกุล ตำบลท่าไม้ ตำบลเกยชัย อำเภอชุมแสง จังหวัดนครสวรรค์ ให้เป็นเขตโครงการจัดรูปที่ดิน พ.ศ. 2529 คงเป็นที่ดินอันเป็นสาธารณสมบัติของแผ่นดินสำหรับพลเมืองใช้ร่วมกันต่อไป

เนื้อที่ประมาณ 102-2-00 ไร่

มาตราส่วน 1 : 8,000

0 80 160 240 320 400 เมตร



เครื่องหมาย

— แนวเขตที่ดินอันเป็นสาธารณสมบัติของแผ่นดิน
สำหรับพลเมืองใช้ร่วมกัน

.....
(.....)
หัวหน้าสำนักงานจัดรูปที่ดินจังหวัดนครสวรรค์

.....
(.....)
ผู้ว่าราชการจังหวัดนครสวรรค์
ประธานกรรมการจัดรูปที่ดินจังหวัดนครสวรรค์

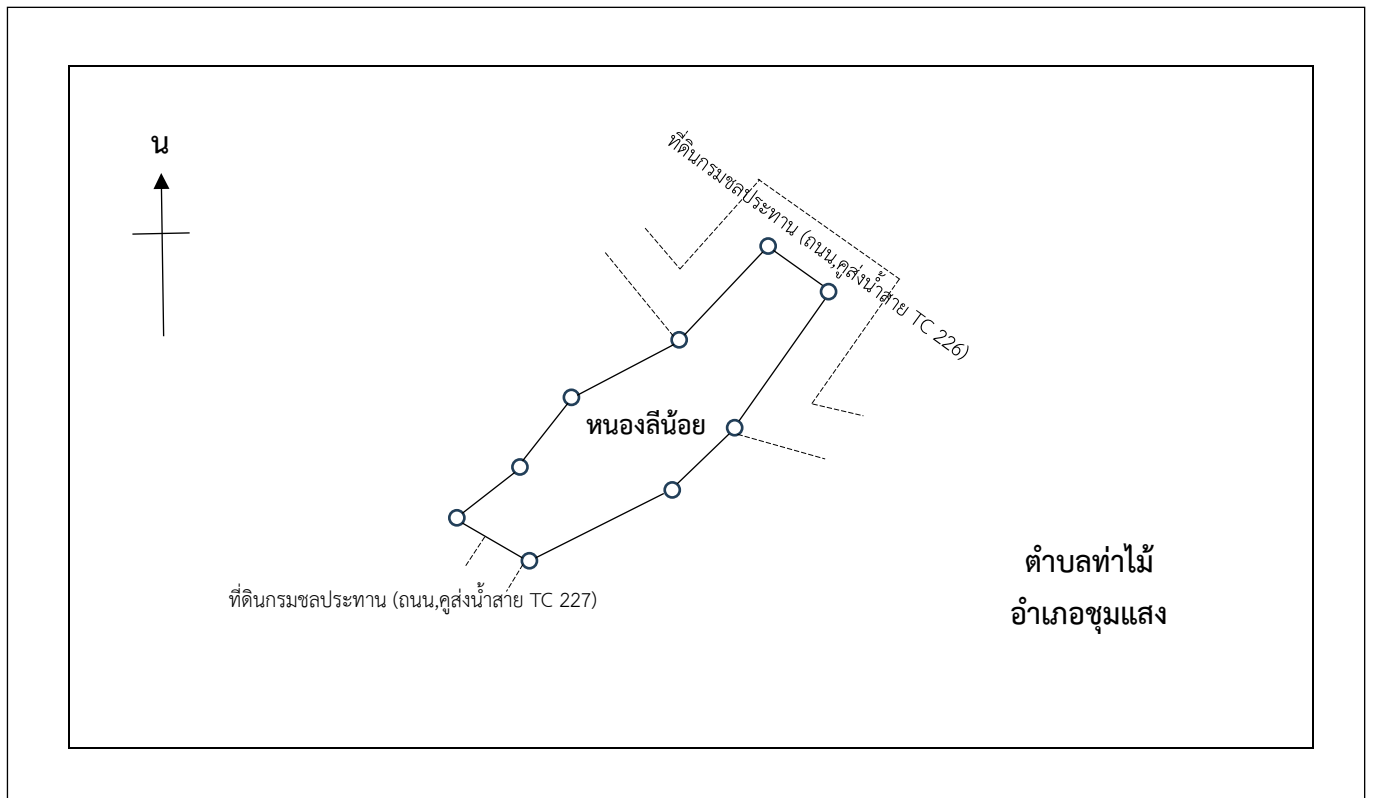
แผนที่ท้ายประกาศคณะกรรมการจัดรูปที่ดินจังหวัดนครสวรรค์

ที่ ... /....

เรื่อง การจัดให้ที่ดินซึ่งถูกถอนสภาพจากการเป็นสาธารณสมบัติของแผ่นดินสำหรับพลเมืองใช้ร่วมกันในท้องที่ ตำบลชะมั่ง ตำบลพิกุล ตำบลท่าไม้ ตำบลเกยชัย อำเภอชุมแสง จังหวัดนครสวรรค์ ตามพระราชกฤษฎีกา กำหนดเขตที่ดินในท้องที่ตำบลบางลาย ตำบลวัดขวาง ตำบลท้ายน้ำ ตำบลโพทะเล ตำบลทุ่งน้อย ตำบลท่าบัว ตำบลบ้านน้อย ตำบลบางคลาน ตำบลท่าหนัง อำเภอโพทะเล จังหวัดพิจิตร และตำบลชะมั่ง ตำบลพิกุล ตำบลท่าไม้ ตำบลเกยชัย อำเภอชุมแสง จังหวัดนครสวรรค์ ให้เป็นเขตโครงการจัดรูปที่ดิน พ.ศ. 2529 คงเป็นที่ดินอันเป็นสาธารณสมบัติของแผ่นดินสำหรับพลเมืองใช้ร่วมกันต่อไป

เนื้อที่ประมาณ 9-2-14 ไร่

มาตราส่วน 1 : 4,000



เครื่องหมาย

— แนวเขตที่ดินอันเป็นสาธารณสมบัติของแผ่นดิน
สำหรับพลเมืองใช้ร่วมกัน

.....
(.....)
หัวหน้าสำนักงานจัดรูปที่ดินจังหวัดนครสวรรค์

.....
(.....)
ผู้ว่าราชการจังหวัดนครสวรรค์
ประธานกรรมการจัดรูปที่ดินจังหวัดนครสวรรค์

แผนที่ท้ายประกาศคณะกรรมการจัดรูปที่ดินจังหวัดนครสวรรค์

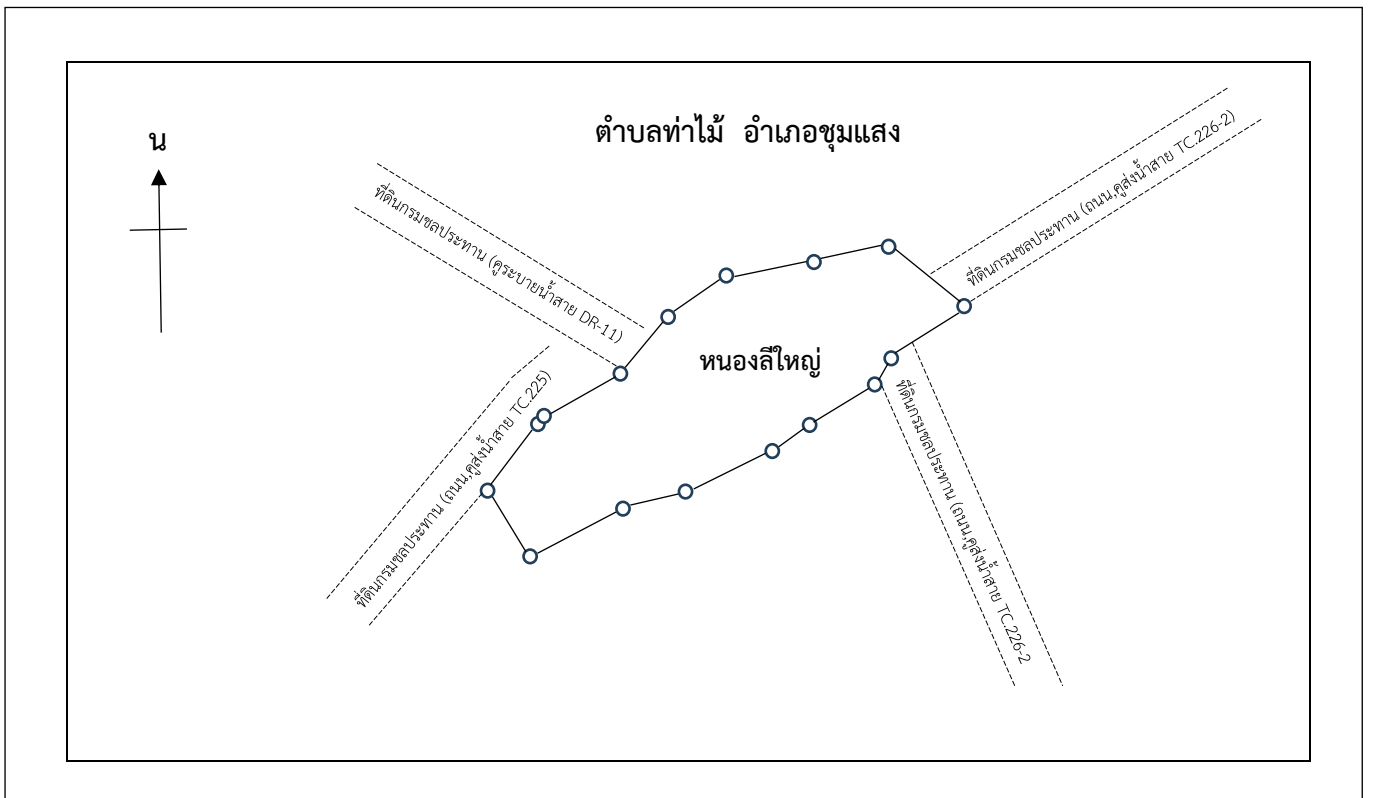
ที่ ... /....

เรื่อง การจัดให้ที่ดินซึ่งถูกถอนสภาพจากการเป็นสาธารณสมบัติของแผ่นดินสำหรับพลเมืองใช้ร่วมกันในท้องที่ ตำบลมะมั่ง ตำบลพิกุล ตำบลท่าไม้ ตำบลเกยชัย อำเภอชุมแสง จังหวัดนครสวรรค์ ตามพระราชกฤษฎีกา กำหนดเขตที่ดินในท้องที่ตำบลบางลาย ตำบลวัดขวาง ตำบลท้ายน้ำ ตำบลโพทะเล ตำบลทุ่งน้อย ตำบลท่าบัว ตำบลบ้านน้อย ตำบลบางคลาน ตำบลท่าม่วง อำเภอโพทะเล จังหวัดพิจิตร และตำบลมะมั่ง ตำบลพิกุล ตำบลท่าไม้ ตำบลเกยชัย อำเภอชุมแสง จังหวัดนครสวรรค์ ให้เป็นเขตโครงการจัดรูปที่ดิน พ.ศ. 2529 คงเป็นที่ดินอันเป็นสาธารณสมบัติของแผ่นดินสำหรับพลเมืองใช้ร่วมกันต่อไป

เนื้อที่ประมาณ 31-0-91 ไร่

มาตราส่วน 1 : 8,000

0 80 160 240 320 400 เมตร



เครื่องหมาย

— แนวเขตที่ดินอันเป็นสาธารณสมบัติของแผ่นดิน สำหรับพลเมืองใช้ร่วมกัน

.....
(.....)
หัวหน้าสำนักงานจัดรูปที่ดินจังหวัดนครสวรรค์

.....
(.....)
ผู้ว่าราชการจังหวัดนครสวรรค์
ประธานกรรมการจัดรูปที่ดินจังหวัดนครสวรรค์

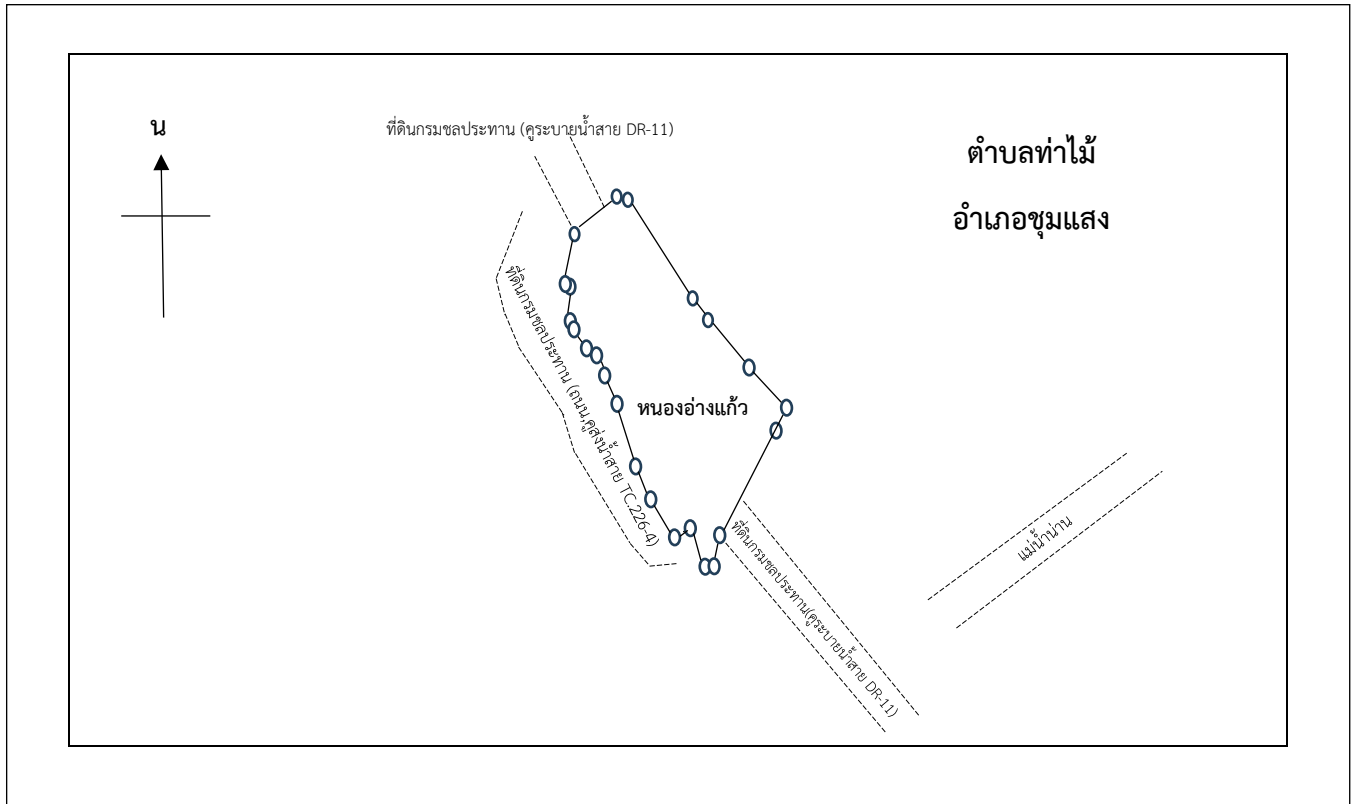
แผนที่ท้ายประกาศคณะกรรมการจัดรูปที่ดินจังหวัดนครสวรรค์

ที่ ... /....

เรื่อง การจัดให้ที่ดินซึ่งถูกถอนสภาพจากการเป็นสาธารณสมบัติของแผ่นดินสำหรับพลเมืองใช้ร่วมกันในท้องที่ ตำบลชะมัง ตำบลพิกุล ตำบลท่าไม้ ตำบลเกยชัย อำเภอชุมแสง จังหวัดนครสวรรค์ ตามพระราชกฤษฎีกา กำหนดเขตที่ดินในท้องที่ตำบลบางลาย ตำบลวัดขวาง ตำบลท้ายน้ำ ตำบลโพทะเล ตำบลทุ่งน้อย ตำบลท่าบัว ตำบลบ้านน้อย ตำบลบางคลาน ตำบลท่าწั่ง อำเภอโพทะเล จังหวัดพิจิตร และตำบลชะมัง ตำบลพิกุล ตำบลท่าไม้ ตำบลเกยชัย อำเภอชุมแสง จังหวัดนครสวรรค์ ให้เป็นเขตโครงการจัดรูปที่ดิน พ.ศ. 2529 คงเป็นที่ดินอันเป็นสาธารณสมบัติของแผ่นดินสำหรับพลเมืองใช้ร่วมกันต่อไป

เนื้อที่ประมาณ 13-2-60 ไร่

มาตราส่วน 1 : 4,000



เครื่องหมาย

————— แนวเขตที่ดินอันเป็นสาธารณสมบัติของแผ่นดิน
สำหรับพลเมืองใช้ร่วมกัน

.....
(.....)
หัวหน้าสำนักงานจัดรูปที่ดินจังหวัดนครสวรรค์

.....
(.....)
ผู้ว่าราชการจังหวัดนครสวรรค์
ประธานกรรมการจัดรูปที่ดินจังหวัดนครสวรรค์

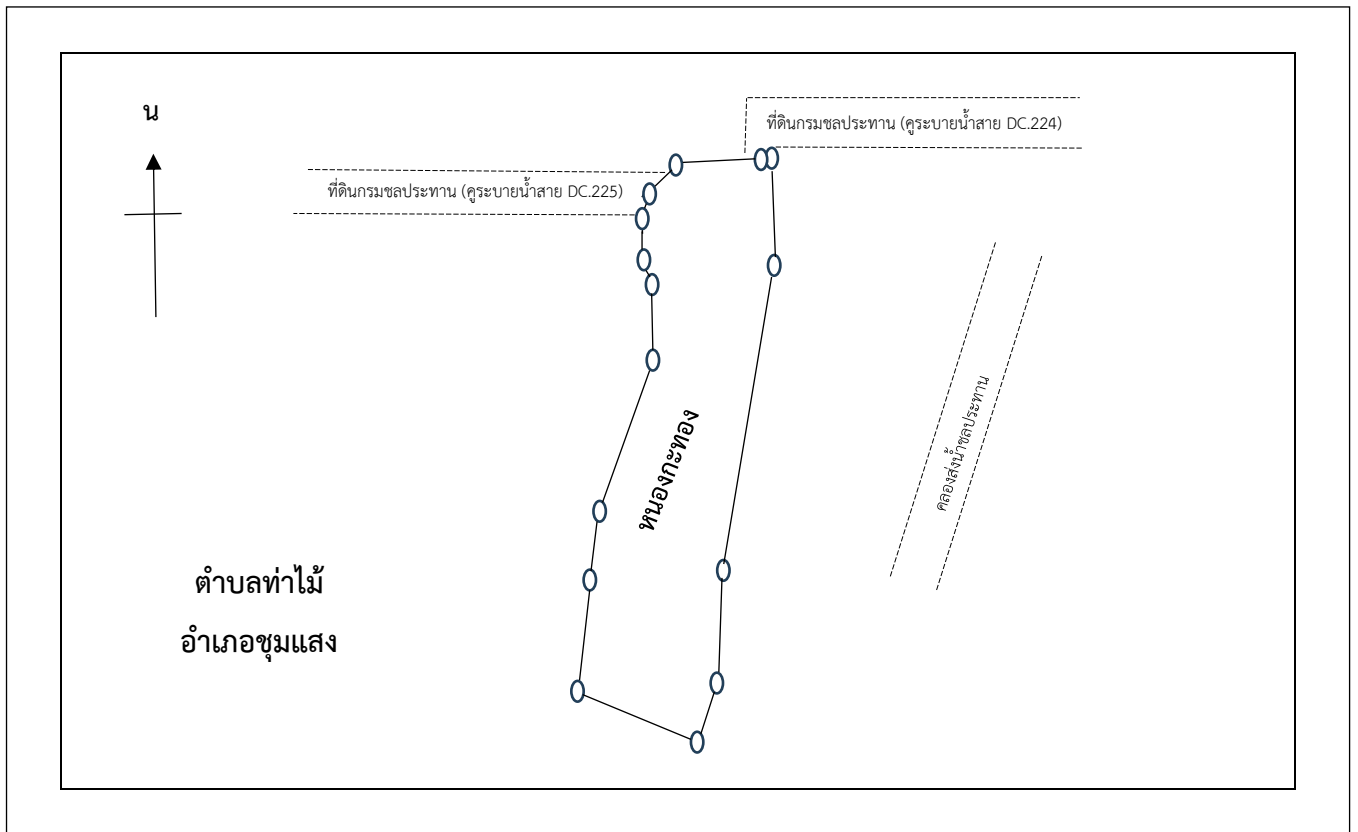
แผนที่ท้ายประกาศคณะกรรมการจัดรูปที่ดินจังหวัดนครสวรรค์

ที่ ... /....

เรื่อง การจัดให้ที่ดินซึ่งถูกถอนสภาพจากการเป็นสาธารณสมบัติของแผ่นดินสำหรับพลเมืองใช้ร่วมกันในท้องที่ ตำบลมะมั่ง ตำบลพิกุล ตำบลท่าไม้ ตำบลเกยชัย อำเภอชุมแสง จังหวัดนครสวรรค์ ตามพระราชกฤษฎีกา กำหนดเขตที่ดินในท้องที่ตำบลบางลาย ตำบลวัดขวาง ตำบลท้ายน้ำ ตำบลโพทะเล ตำบลทุ่งน้อย ตำบลท่าบัว ตำบลบ้านน้อย ตำบลบางคลาน ตำบลท่าწั่ง อำเภอโพทะเล จังหวัดพิจิตร และตำบลมะมั่ง ตำบลพิกุล ตำบลท่าไม้ ตำบลเกยชัย อำเภอชุมแสง จังหวัดนครสวรรค์ ให้เป็นเขตโครงการจัดรูปที่ดิน พ.ศ. 2529 คงเป็นที่ดินอันเป็นสาธารณสมบัติของแผ่นดินสำหรับพลเมืองใช้ร่วมกันต่อไป

เนื้อที่ประมาณ 14-3-97 ไร่

มาตราส่วน 1 : 4,000



เครื่องหมาย

..... แนวเขตที่ดินอันเป็นสาธารณสมบัติของแผ่นดิน
สำหรับพลเมืองใช้ร่วมกัน

.....
(.....)
หัวหน้าสำนักงานจัดรูปที่ดินจังหวัดนครสวรรค์

.....
(.....)
ผู้ว่าราชการจังหวัดนครสวรรค์
ประธานกรรมการจัดรูปที่ดินจังหวัดนครสวรรค์

แผนที่ท้ายประกาศคณะกรรมการจัดรูปที่ดินจังหวัดนครสวรรค์

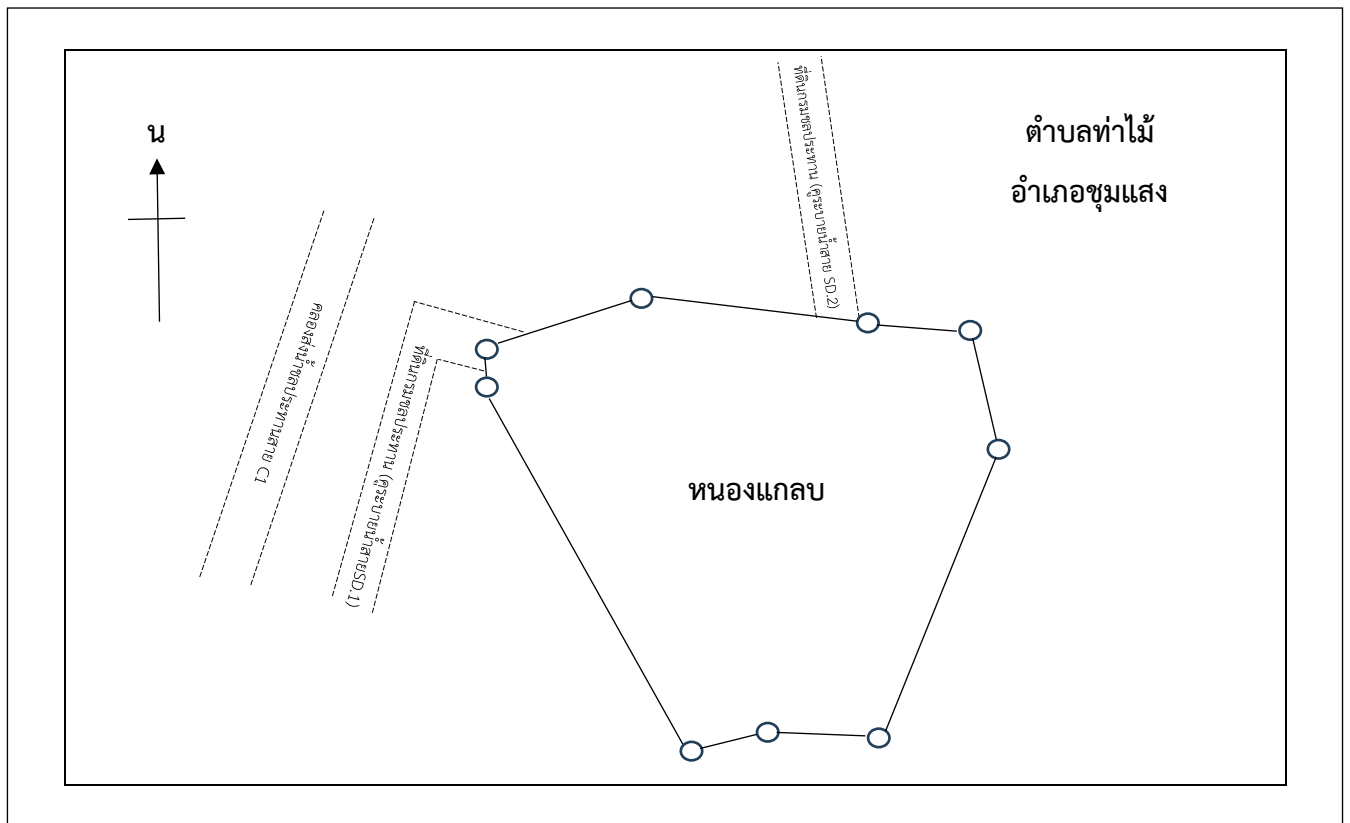
ที่ ... /....

เรื่อง การจัดให้ที่ดินซึ่งถูกถอนสภาพจากการเป็นสาธารณสมบัติของแผ่นดินสำหรับพลเมืองใช้ร่วมกันในท้องที่ ตำบลมะมั่ง ตำบลพิกุล ตำบลท่าไม้ ตำบลเกยชัย อำเภอชุมแสง จังหวัดนครสวรรค์ ตามพระราชกฤษฎีกา กำหนดเขตที่ดินในท้องที่ตำบลบางลาย ตำบลวัดขวาง ตำบลท้ายน้ำ ตำบลโพทะเล ตำบลทุ่งน้อย ตำบลท่าบัว ตำบลบ้านน้อย ตำบลบางคลาน ตำบลท่าหนัง อำเภอโพทะเล จังหวัดพิจิตร และตำบลมะมั่ง ตำบลพิกุล ตำบลท่าไม้ ตำบลเกยชัย อำเภอชุมแสง จังหวัดนครสวรรค์ ให้เป็นเขตโครงการจัดรูปที่ดิน พ.ศ. 2529 คงเป็นที่ดินอันเป็นสาธารณสมบัติของแผ่นดินสำหรับพลเมืองใช้ร่วมกันต่อไป

เนื้อที่ประมาณ 6-3-20 ไร่

มาตราส่วน 1 : 2,000

0 100 200 เมตร



เครื่องหมาย

————— แนวเขตที่ดินอันเป็นสาธารณสมบัติของแผ่นดิน
สำหรับพลเมืองใช้ร่วมกัน

.....

(.....)

หัวหน้าสำนักงานจัดรูปที่ดินจังหวัดนครสวรรค์

.....

(.....)

ผู้ว่าราชการจังหวัดนครสวรรค์

ประธานกรรมการจัดรูปที่ดินจังหวัดนครสวรรค์

แผนที่ท้ายประกาศคณะกรรมการจัดรูปที่ดินจังหวัดนครสวรรค์

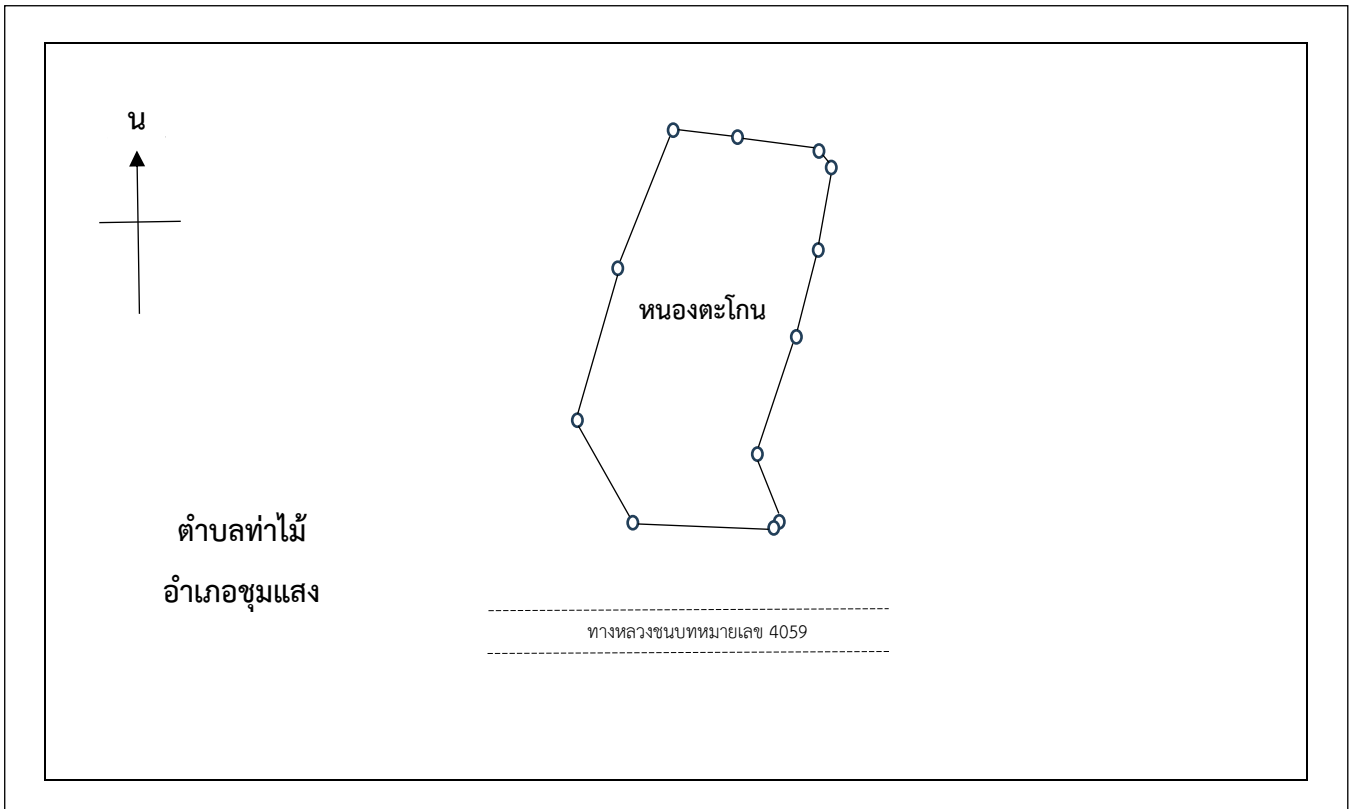
ที่ ... /....

เรื่อง การจัดให้ที่ดินซึ่งถูกถอนสภาพจากการเป็นสาธารณสมบัติของแผ่นดินสำหรับพลเมืองใช้ร่วมกันในท้องที่ ตำบลชะมั่ง ตำบลพิกุล ตำบลท่าไม้ ตำบลเกยชัย อำเภอชุมแสง จังหวัดนครสวรรค์ ตามพระราชกฤษฎีกา กำหนดเขตที่ดินในท้องที่ตำบลบางลาย ตำบลวัดขวาง ตำบลท้ายน้ำ ตำบลโพทะเล ตำบลทุ่งน้อย ตำบลท่าบัว ตำบลบ้านน้อย ตำบลบางคลาน ตำบลท่าწั่ง อำเภอโพทะเล จังหวัดพิจิตร และตำบลชะมั่ง ตำบลพิกุล ตำบลท่าไม้ ตำบลเกยชัย อำเภอชุมแสง จังหวัดนครสวรรค์ ให้เป็นเขตโครงการจัดรูปที่ดิน พ.ศ. 2529 คงเป็นที่ดินอันเป็นสาธารณสมบัติของแผ่นดินสำหรับพลเมืองใช้ร่วมกันต่อไป

เนื้อที่ประมาณ 41-1-97 ไร่

มาตราส่วน 1 : 8,000

0 80 160 240 320 400 เมตร



เครื่องหมาย

————— แนวเขตที่ดินอันเป็นสาธารณสมบัติของแผ่นดิน
สำหรับพลเมืองใช้ร่วมกัน

.....
(.....)
หัวหน้าสำนักงานจัดรูปที่ดินจังหวัดนครสวรรค์

.....
(.....)
ผู้ว่าราชการจังหวัดนครสวรรค์

ประธานกรรมการจัดรูปที่ดินจังหวัดนครสวรรค์

แผนที่ท้ายประกาศคณะกรรมการจัดรูปที่ดินจังหวัดนครสวรรค์

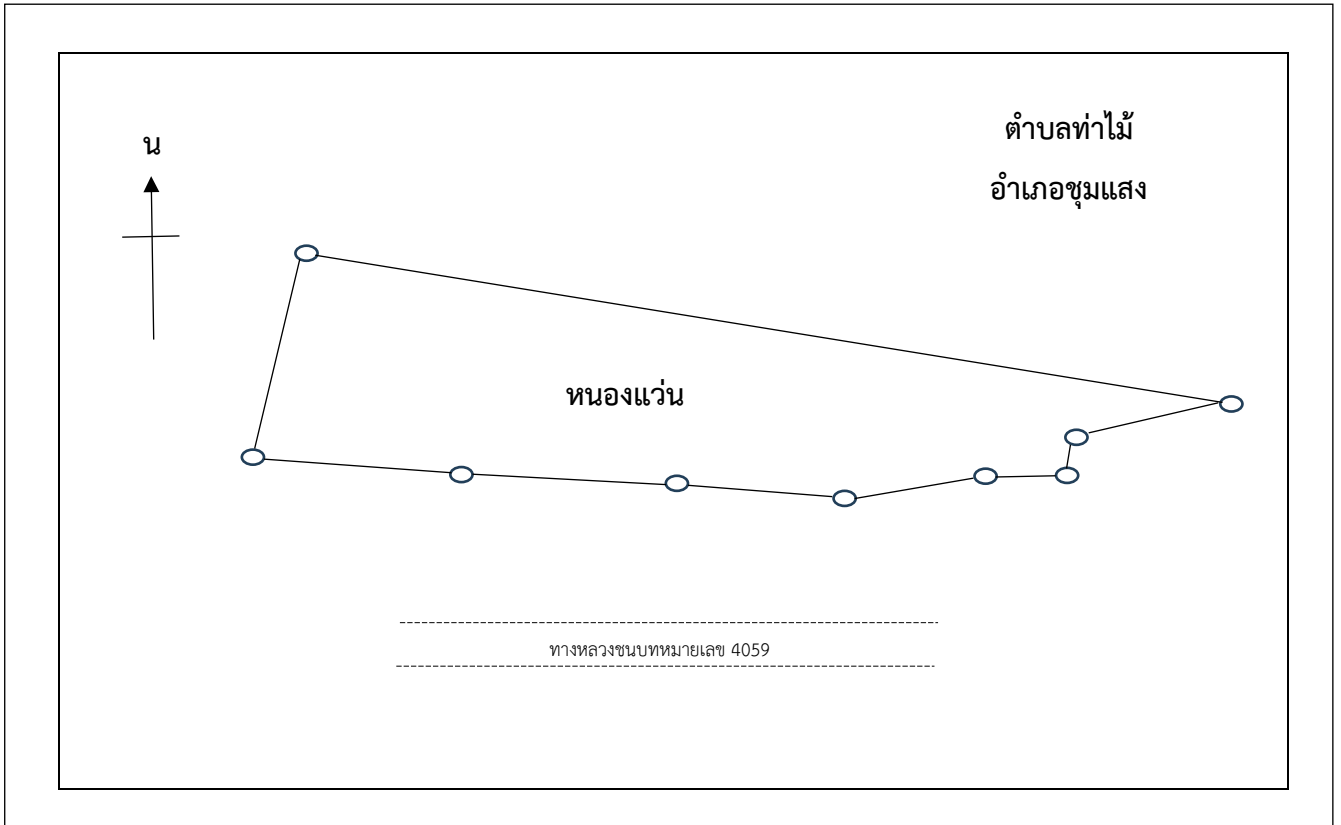
ที่ ... /....

เรื่อง การจัดให้ที่ดินซึ่งถูกถอนสภาพจากการเป็นสาธารณสมบัติของแผ่นดินสำหรับพลเมืองใช้ร่วมกันในท้องที่ ตำบลชะมั่ง ตำบลพิกุล ตำบลท่าไม้ ตำบลเกยชัย อำเภอชุมแสง จังหวัดนครสวรรค์ ตามพระราชกฤษฎีกา กำหนดเขตที่ดินในท้องที่ตำบลบางลาย ตำบลวัดขวาง ตำบลท้ายน้ำ ตำบลโพทะเล ตำบลทุ่งน้อย ตำบลท่าบัว ตำบลบ้านน้อย ตำบลบางคลาน ตำบลท่าწั่ง อำเภอโพทะเล จังหวัดพิจิตร และตำบลชะมั่ง ตำบลพิกุล ตำบลท่าไม้ ตำบลเกยชัย อำเภอชุมแสง จังหวัดนครสวรรค์ ให้เป็นเขตโครงการจัดรูปที่ดิน พ.ศ. 2529 คงเป็นที่ดินอันเป็นสาธารณสมบัติของแผ่นดินสำหรับพลเมืองใช้ร่วมกันต่อไป

เนื้อที่ประมาณ 6-1-40 ไร่

มาตราส่วน 1 : 2,000

0 100 200 เมตร



เครื่องหมาย

- แนวเขตที่ดินอันเป็นสาธารณสมบัติของแผ่นดิน
- สำหรับพลเมืองใช้ร่วมกัน

.....
 (.....)
 หัวหน้าสำนักงานจัดรูปที่ดินจังหวัดนครสวรรค์

.....
 (.....)
 ผู้ว่าราชการจังหวัดนครสวรรค์
 ประธานกรรมการจัดรูปที่ดินจังหวัดนครสวรรค์

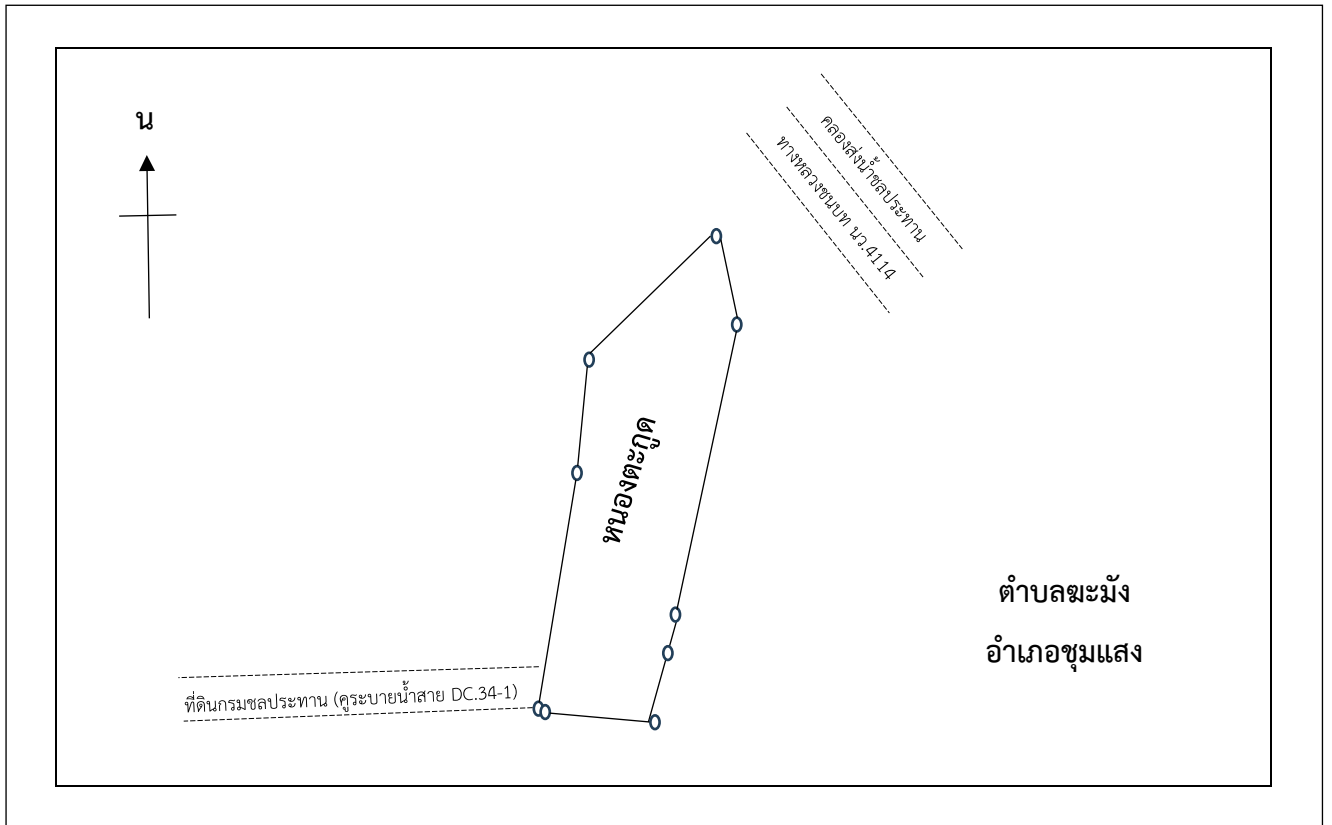
แผนที่ท้ายประกาศคณะกรรมการจัดรูปที่ดินจังหวัดนครสวรรค์

ที่ ... /....

เรื่อง การจัดให้ที่ดินซึ่งถูกถอนสภาพจากการเป็นสาธารณสมบัติของแผ่นดินสำหรับพลเมืองใช้ร่วมกันในท้องที่ ตำบลชะมัง ตำบลพิกุล ตำบลท่าไม้ ตำบลเกยชัย อำเภอชุมแสง จังหวัดนครสวรรค์ ตามพระราชกฤษฎีกา กำหนดเขตที่ดินในท้องที่ตำบลบางลาย ตำบลวัดขวาง ตำบลท้ายน้ำ ตำบลโพทะเล ตำบลทุ่งน้อย ตำบลท่าบัว ตำบลบ้านน้อย ตำบลบางคลาน ตำบลท่าწั่ง อำเภอโพทะเล จังหวัดพิจิตร และตำบลชะมัง ตำบลพิกุล ตำบลท่าไม้ ตำบลเกยชัย อำเภอชุมแสง จังหวัดนครสวรรค์ ให้เป็นเขตโครงการจัดรูปที่ดิน พ.ศ. 2529 คงเป็นที่ดินอันเป็นสาธารณสมบัติของแผ่นดินสำหรับพลเมืองใช้ร่วมกันต่อไป

เนื้อที่ประมาณ 6-1-14 ไร่

มาตราส่วน 1 : 4,000



เครื่องหมาย

————— แนวเขตที่ดินอันเป็นสาธารณสมบัติของแผ่นดิน สำหรับพลเมืองใช้ร่วมกัน

.....
(.....)
หัวหน้าสำนักงานจัดรูปที่ดินจังหวัดนครสวรรค์

.....
(.....)
ผู้ว่าราชการจังหวัดนครสวรรค์
ประธานกรรมการจัดรูปที่ดินจังหวัดนครสวรรค์

แผนที่ท้ายประกาศคณะกรรมการจัดรูปที่ดินจังหวัดนครสวรรค์

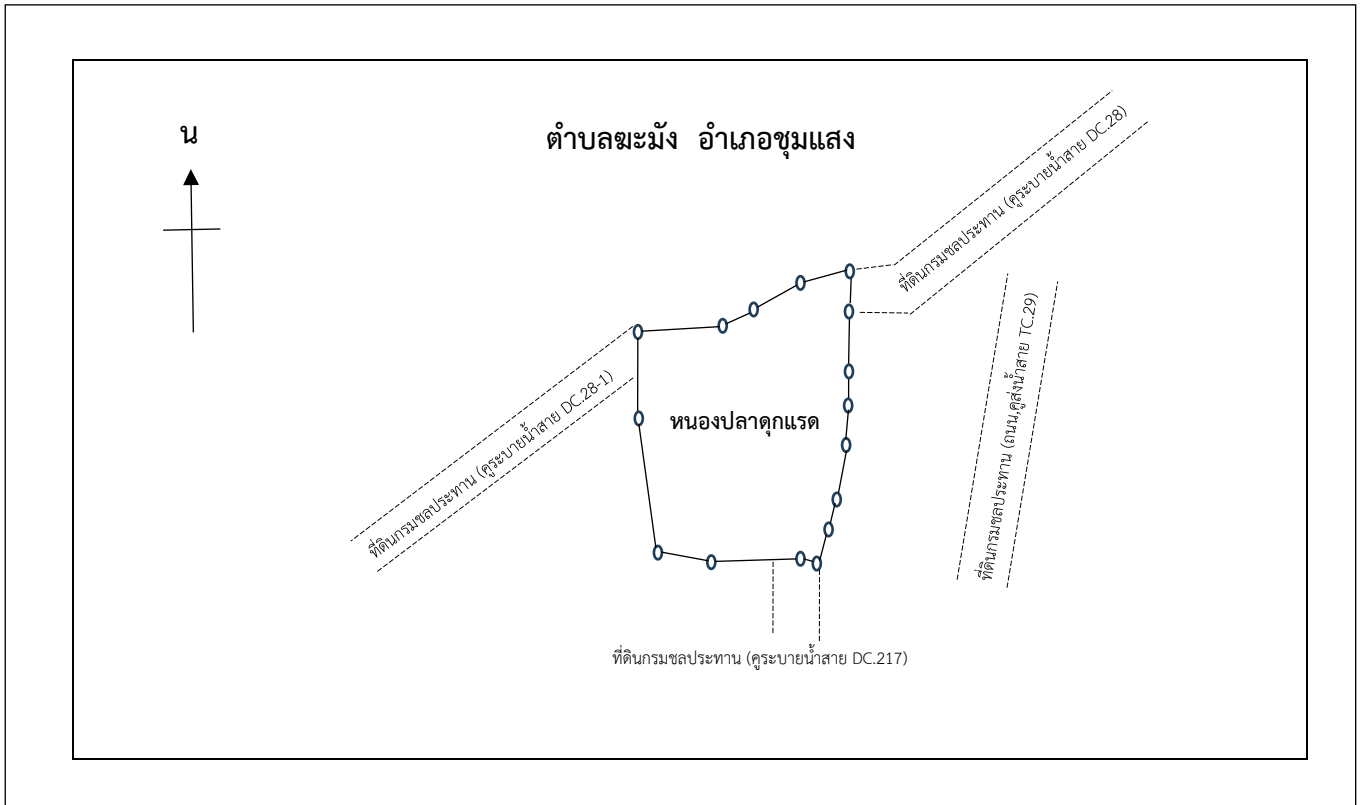
ที่ ... /....

เรื่อง การจัดให้ที่ดินซึ่งถูกถอนสภาพจากการเป็นสาธารณสมบัติของแผ่นดินสำหรับพลเมืองใช้ร่วมกันในท้องที่ ตำบลชะมัง ตำบลพิกุล ตำบลท่าไม้ ตำบลเกยชัย อำเภอชุมแสง จังหวัดนครสวรรค์ ตามพระราชกฤษฎีกา กำหนดเขตที่ดินในท้องที่ตำบลบางลาย ตำบลวัดขวาง ตำบลท้ายน้ำ ตำบลโพทะเล ตำบลทุ่งน้อย ตำบลท่าบัว ตำบลบ้านน้อย ตำบลบางคลาน ตำบลท่าწั่ง อำเภอโพทะเล จังหวัดพิจิตร และตำบลชะมัง ตำบลพิกุล ตำบลท่าไม้ ตำบลเกยชัย อำเภอชุมแสง จังหวัดนครสวรรค์ ให้เป็นเขตโครงการจัดรูปที่ดิน พ.ศ. 2529 คงเป็นที่ดินอันเป็นสาธารณสมบัติของแผ่นดินสำหรับพลเมืองใช้ร่วมกันต่อไป

เนื้อที่ประมาณ 28-0-00 ไร่

มาตราส่วน 1 : 8,000

0 80 160 240 320 400 เมตร



เครื่องหมาย

————— แนวเขตที่ดินอันเป็นสาธารณสมบัติของแผ่นดิน
สำหรับพลเมืองใช้ร่วมกัน

.....
(.....)
หัวหน้าสำนักงานจัดรูปที่ดินจังหวัดนครสวรรค์

.....
(.....)
ผู้ว่าราชการจังหวัดนครสวรรค์
ประธานกรรมการจัดรูปที่ดินจังหวัดนครสวรรค์

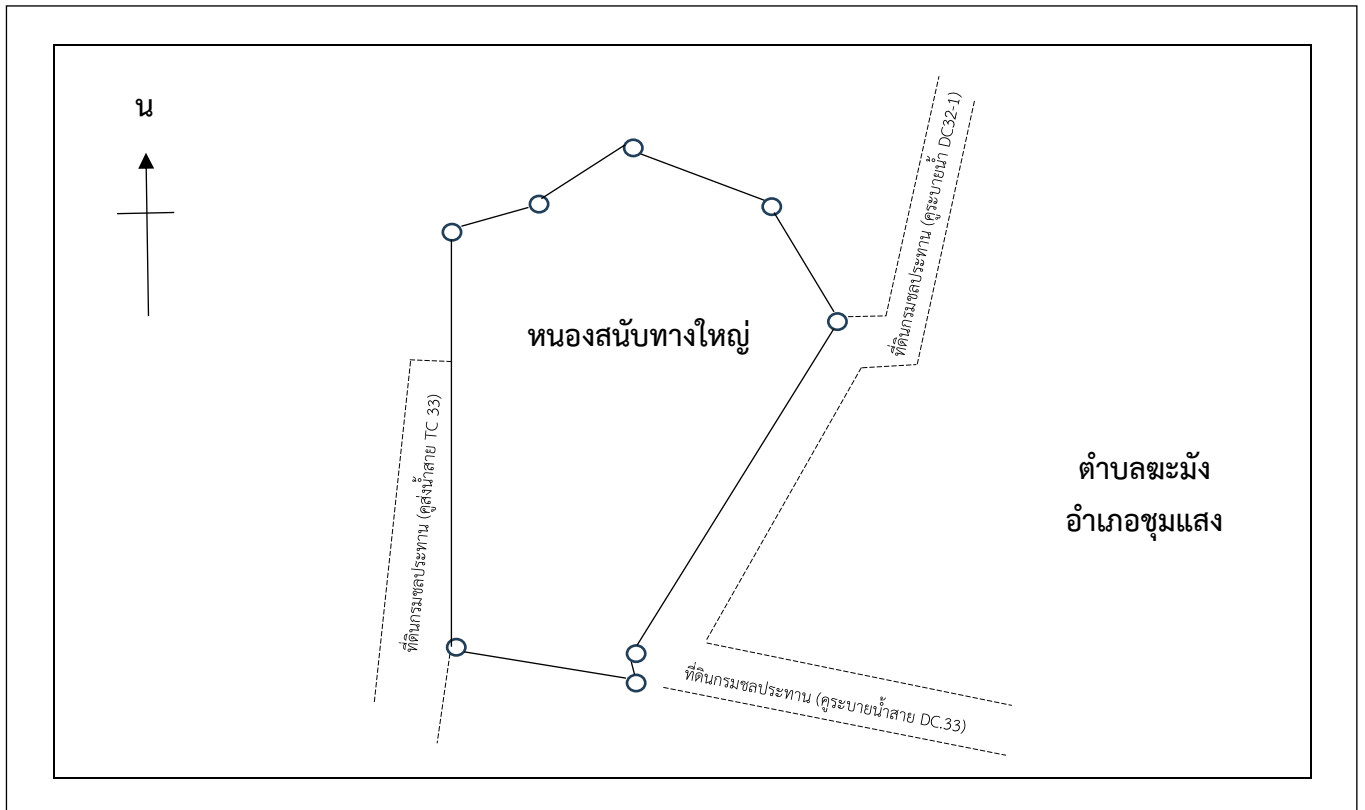

แผนที่ท้ายประกาศคณะกรรมการจัดรูปที่ดินจังหวัดนครสวรรค์

ที่ ... /....

เรื่อง การจัดให้ที่ดินซึ่งถูกถอนสภาพจากการเป็นสาธารณสมบัติของแผ่นดินสำหรับพลเมืองใช้ร่วมกันในท้องที่ ตำบลชะมัง ตำบลพิกุล ตำบลท่าไม้ ตำบลเกยชัย อำเภอชุมแสง จังหวัดนครสวรรค์ ตามพระราชกฤษฎีกา กำหนดเขตที่ดินในท้องที่ตำบลบางลาย ตำบลวัดขวาง ตำบลท้ายน้ำ ตำบลโพทะเล ตำบลทุ่งน้อย ตำบลท่าบัว ตำบลบ้านน้อย ตำบลบางคลาน ตำบลท่าม่วง อำเภอโพทะเล จังหวัดพิจิตร และตำบลชะมัง ตำบลพิกุล ตำบลท่าไม้ ตำบลเกยชัย อำเภอชุมแสง จังหวัดนครสวรรค์ ให้เป็นเขตโครงการจัดรูปที่ดิน พ.ศ. 2529 คงเป็นที่ดินอันเป็นสาธารณสมบัติของแผ่นดินสำหรับพลเมืองใช้ร่วมกันต่อไป

เนื้อที่ประมาณ 6-3-65 ไร่

มาตราส่วน 1 : 2,000



เครื่องหมาย

————— แนวเขตที่ดินอันเป็นสาธารณสมบัติของแผ่นดิน
สำหรับพลเมืองใช้ร่วมกัน

.....
(.....)
หัวหน้าสำนักงานจัดรูปที่ดินจังหวัดนครสวรรค์

.....
(.....)
ผู้ว่าราชการจังหวัดนครสวรรค์
ประธานกรรมการจัดรูปที่ดินจังหวัดนครสวรรค์

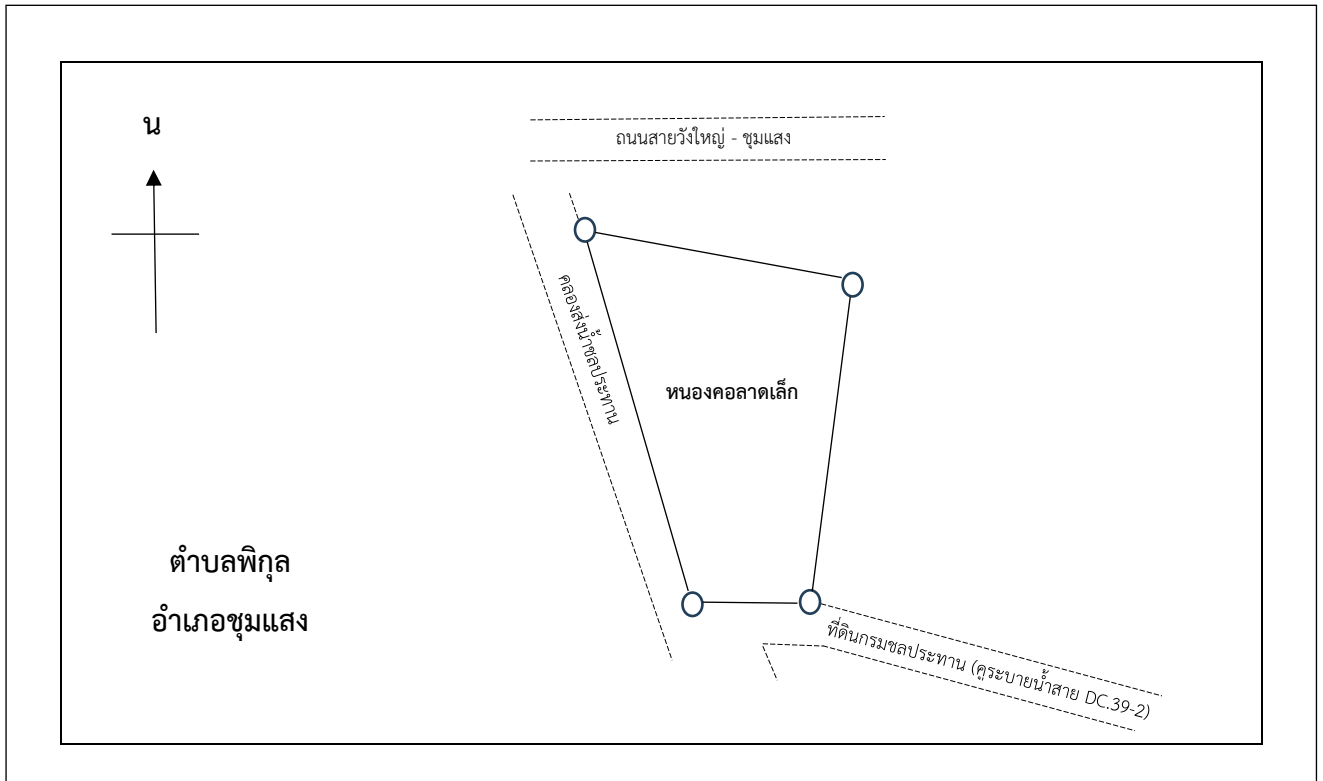

แผนที่ท้ายประกาศคณะกรรมการจัดรูปที่ดินจังหวัดนครสวรรค์

ที่ ... /....

เรื่อง การจัดให้ที่ดินซึ่งถูกถอนสภาพจากการเป็นสาธารณสมบัติของแผ่นดินสำหรับพลเมืองใช้ร่วมกันในท้องที่ ตำบลชะมั่ง ตำบลพิกุล ตำบลท่าไม้ ตำบลเกยชัย อำเภอชุมแสง จังหวัดนครสวรรค์ ตามพระราชกฤษฎีกา กำหนดเขตที่ดินในท้องที่ตำบลบางลาย ตำบลวัดขวาง ตำบลท้ายน้ำ ตำบลโพทะเล ตำบลทุ่งน้อย ตำบลท่าบัว ตำบลบ้านน้อย ตำบลบางคลาน ตำบลท่าწั่ง อำเภอโพทะเล จังหวัดพิจิตร และตำบลชะมั่ง ตำบลพิกุล ตำบลท่าไม้ ตำบลเกยชัย อำเภอชุมแสง จังหวัดนครสวรรค์ ให้เป็นเขตโครงการจัดรูปที่ดิน พ.ศ. 2529 คงเป็นที่ดินอันเป็นสาธารณสมบัติของแผ่นดินสำหรับพลเมืองใช้ร่วมกันต่อไป

เนื้อที่ประมาณ 2-2-09 ไร่

มาตราส่วน 1 : 2,000



เครื่องหมาย

..... แนวเขตที่ดินอันเป็นสาธารณสมบัติของแผ่นดิน สำหรับพลเมืองใช้ร่วมกัน

.....
(.....)
หัวหน้าสำนักงานจัดรูปที่ดินจังหวัดนครสวรรค์

.....
(.....)
ผู้ว่าราชการจังหวัดนครสวรรค์
ประธานกรรมการจัดรูปที่ดินจังหวัดนครสวรรค์

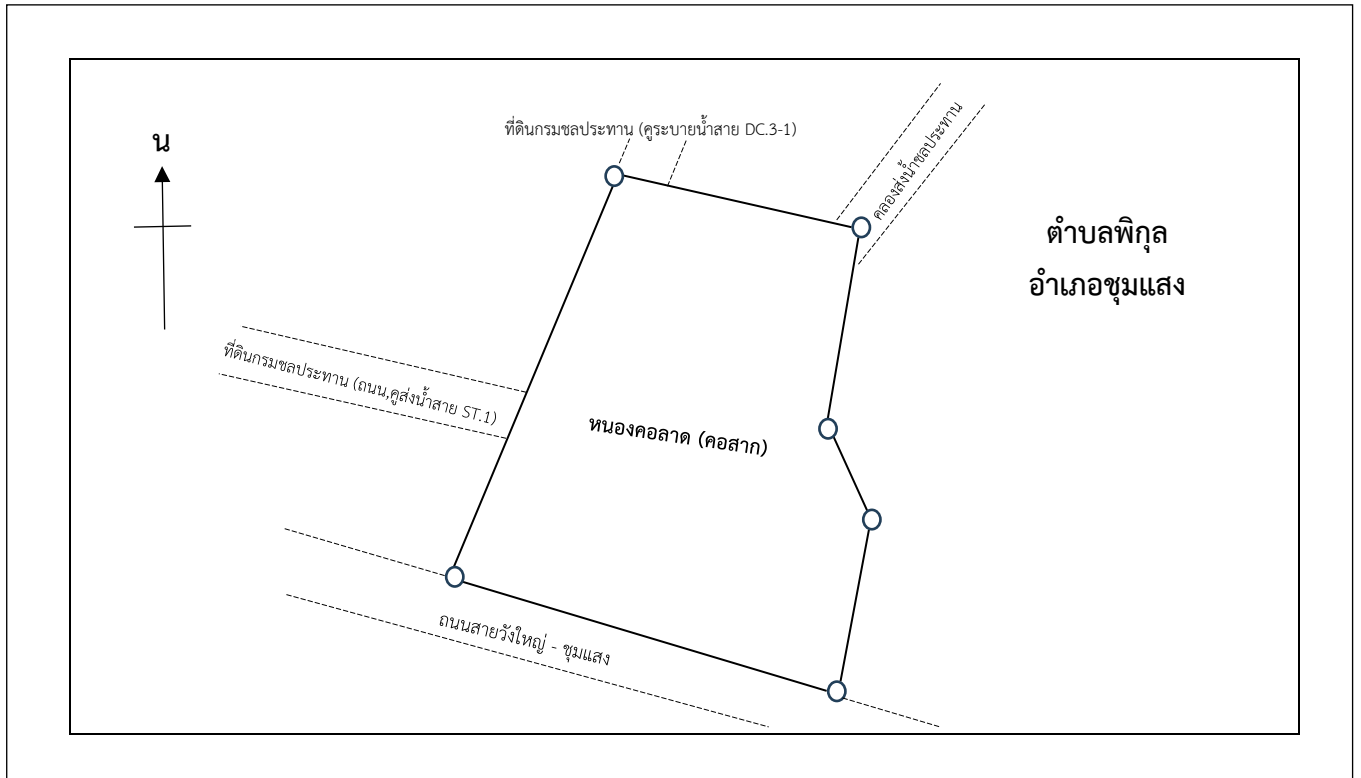

แผนที่ท้ายประกาศคณะกรรมการจัดรูปที่ดินจังหวัดนครสวรรค์

ที่ ... /....

เรื่อง การจัดให้ที่ดินซึ่งถูกถอนสภาพจากการเป็นสาธารณสมบัติของแผ่นดินสำหรับพลเมืองใช้ร่วมกันในท้องที่ ตำบลชะมั่ง ตำบลพิกุล ตำบลท่าไม้ ตำบลเกยชัย อำเภอชุมแสง จังหวัดนครสวรรค์ ตามพระราชกฤษฎีกา กำหนดเขตที่ดินในท้องที่ตำบลบางลาย ตำบลวัดขวาง ตำบลท้ายน้ำ ตำบลโพทะเล ตำบลทุ่งน้อย ตำบลท่าบัว ตำบลบ้านน้อย ตำบลบางคลาน ตำบลท่าწั่ง อำเภอโพทะเล จังหวัดพิจิตร และตำบลชะมั่ง ตำบลพิกุล ตำบลท่าไม้ ตำบลเกยชัย อำเภอชุมแสง จังหวัดนครสวรรค์ ให้เป็นเขตโครงการจัดรูปที่ดิน พ.ศ. 2529 คงเป็นที่ดินอันเป็นสาธารณสมบัติของแผ่นดินสำหรับพลเมืองใช้ร่วมกันต่อไป

เนื้อที่ประมาณ 6-0-59 ไร่

มาตราส่วน 1 : 2,000



เครื่องหมาย

..... แนวเขตที่ดินอันเป็นสาธารณสมบัติของแผ่นดิน สำหรับพลเมืองใช้ร่วมกัน

.....
(.....)
หัวหน้าสำนักงานจัดรูปที่ดินจังหวัดนครสวรรค์

.....
(.....)
ผู้ว่าราชการจังหวัดนครสวรรค์
ประธานกรรมการจัดรูปที่ดินจังหวัดนครสวรรค์

แผนที่ท้ายประกาศคณะกรรมการจัดรูปที่ดินจังหวัดนครสวรรค์

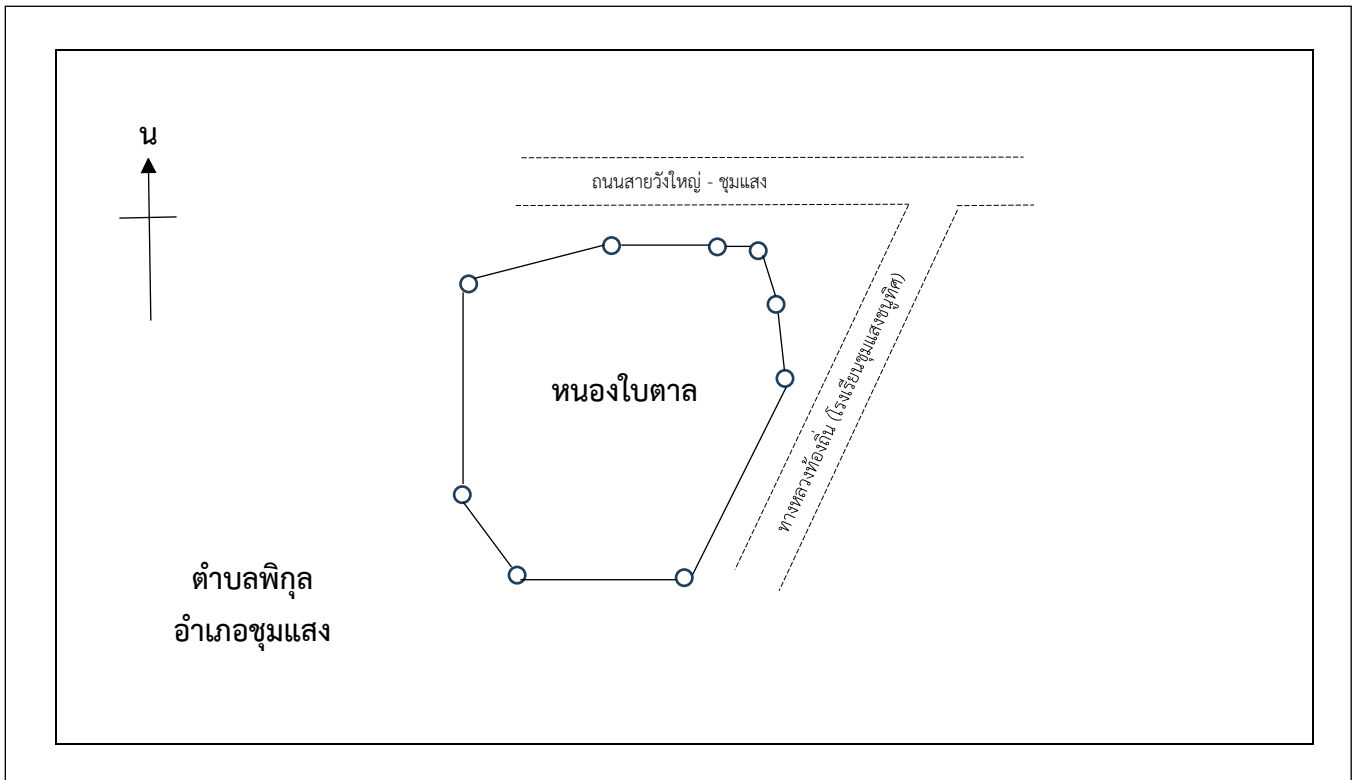
ที่ ... /....

เรื่อง การจัดให้ที่ดินซึ่งถูกถอนสภาพจากการเป็นสาธารณสมบัติของแผ่นดินสำหรับพลเมืองใช้ร่วมกันในท้องที่ ตำบลชะมัง ตำบลพิกุล ตำบลท่าไม้ ตำบลเกยชัย อำเภอชุมแสง จังหวัดนครสวรรค์ ตามพระราชกฤษฎีกา กำหนดเขตที่ดินในท้องที่ตำบลบางลาย ตำบลวัดขวาง ตำบลท้ายน้ำ ตำบลโพทะเล ตำบลทุ่งน้อย ตำบลท่าบัว ตำบลบ้านน้อย ตำบลบางคลาน ตำบลท่าწั่ง อำเภอโพทะเล จังหวัดพิจิตร และตำบลชะมัง ตำบลพิกุล ตำบลท่าไม้ ตำบลเกยชัย อำเภอชุมแสง จังหวัดนครสวรรค์ ให้เป็นเขตโครงการจัดรูปที่ดิน พ.ศ. 2529 คงเป็นที่ดินอันเป็นสาธารณสมบัติของแผ่นดินสำหรับพลเมืองใช้ร่วมกันต่อไป

เนื้อที่ประมาณ 4-3-16 ไร่

มาตราส่วน 1 : 2,000

0 100 200 เมตร



เครื่องหมาย

————— แนวเขตที่ดินอันเป็นสาธารณสมบัติของแผ่นดิน
สำหรับพลเมืองใช้ร่วมกัน

.....

(.....)

หัวหน้าสำนักงานจัดรูปที่ดินจังหวัดนครสวรรค์

.....

(.....)

ผู้ว่าราชการจังหวัดนครสวรรค์

ประธานกรรมการจัดรูปที่ดินจังหวัดนครสวรรค์

แผนที่ท้ายประกาศคณะกรรมการจัดรูปที่ดินจังหวัดนครสวรรค์

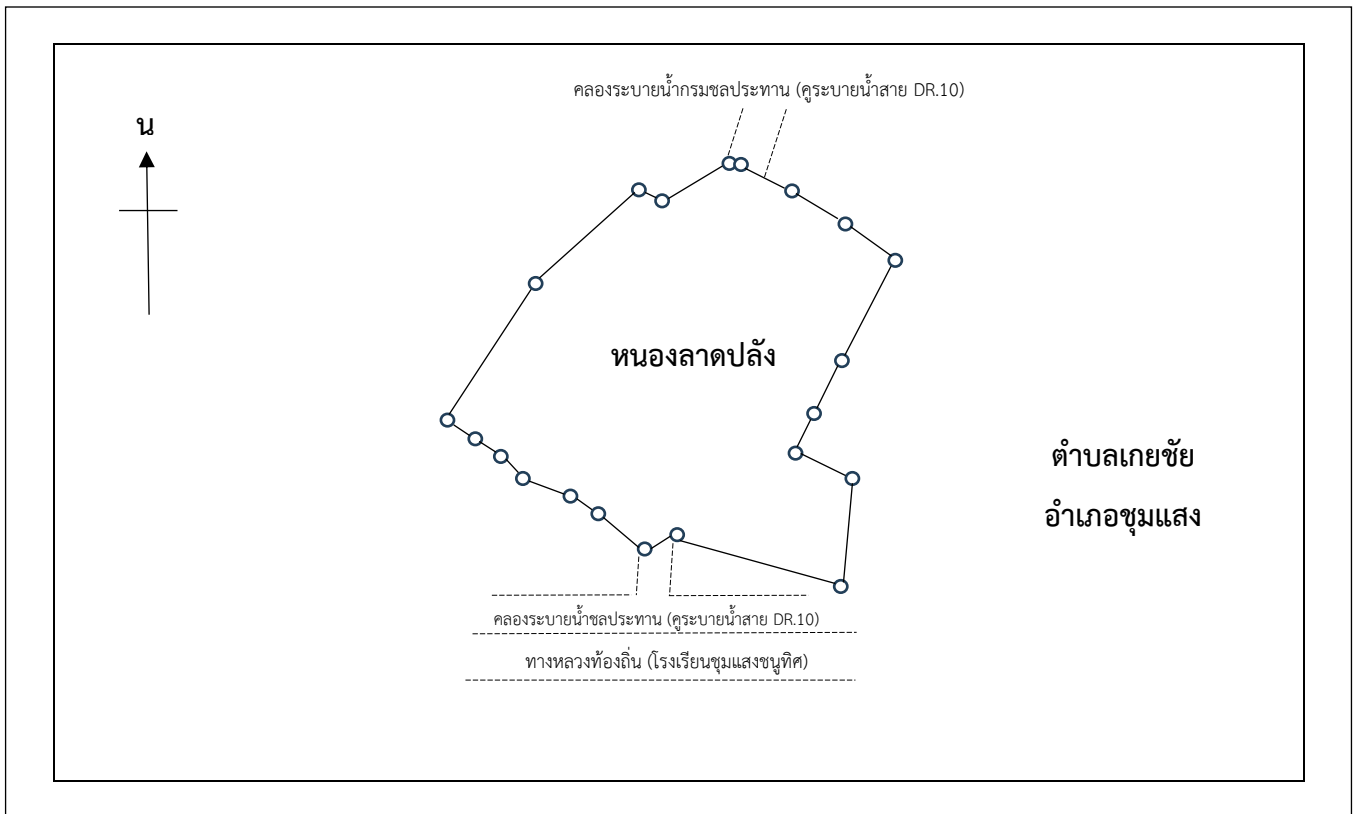
ที่ ... /....

เรื่อง การจัดให้ที่ดินซึ่งถูกถอนสภาพจากการเป็นสาธารณสมบัติของแผ่นดินสำหรับพลเมืองใช้ร่วมกันในท้องที่ ตำบลชะมั่ง ตำบลพิกุล ตำบลท่าไม้ ตำบลเกยชัย อำเภอชุมแสง จังหวัดนครสวรรค์ ตามพระราชกฤษฎีกา กำหนดเขตที่ดินในท้องที่ตำบลบางลาย ตำบลวัดขวาง ตำบลท้ายน้ำ ตำบลโพทะเล ตำบลทุ่งน้อย ตำบลท่าบัว ตำบลบ้านน้อย ตำบลบางคลาน ตำบลท่าწั่ง อำเภอโพทะเล จังหวัดพิจิตร และตำบลชะมั่ง ตำบลพิกุล ตำบลท่าไม้ ตำบลเกยชัย อำเภอชุมแสง จังหวัดนครสวรรค์ ให้เป็นเขตโครงการจัดรูปที่ดิน พ.ศ. 2529 คงเป็นที่ดินอันเป็นสาธารณสมบัติของแผ่นดินสำหรับพลเมืองใช้ร่วมกันต่อไป

เนื้อที่ประมาณ 64-0-00 ไร่

มาตราส่วน 1 : 8,000

0 80 160 240 320 400 เมตร



เครื่องหมาย

————— แนวเขตที่ดินอันเป็นสาธารณสมบัติของแผ่นดิน
สำหรับพลเมืองใช้ร่วมกัน

.....
(.....)
หัวหน้าสำนักงานจัดรูปที่ดินจังหวัดนครสวรรค์

.....
(.....)
ผู้ว่าราชการจังหวัดนครสวรรค์
ประธานกรรมการจัดรูปที่ดินจังหวัดนครสวรรค์

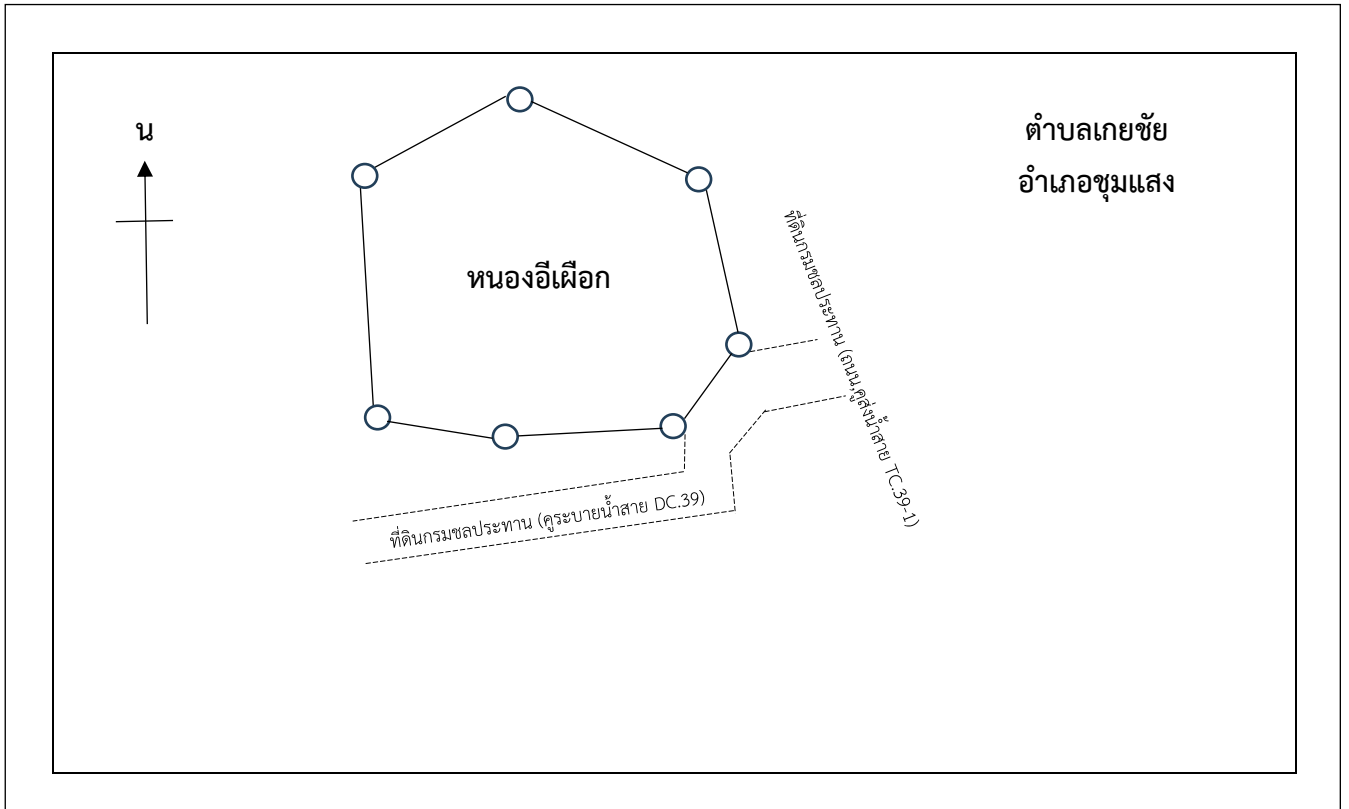

แผนที่ท้ายประกาศคณะกรรมการจัดรูปที่ดินจังหวัดนครสวรรค์

ที่ ... /....

เรื่อง การจัดให้ที่ดินซึ่งถูกถอนสภาพจากการเป็นสาธารณสมบัติของแผ่นดินสำหรับพลเมืองใช้ร่วมกันในท้องที่ ตำบลมะมั่ง ตำบลพิกุล ตำบลท่าไม้ ตำบลเกยชัย อำเภอชุมแสง จังหวัดนครสวรรค์ ตามพระราชกฤษฎีกา กำหนดเขตที่ดินในท้องที่ตำบลบางลาย ตำบลวัดขวาง ตำบลท้ายน้ำ ตำบลโพทะเล ตำบลทุ่งน้อย ตำบลท่าบัว ตำบลบ้านน้อย ตำบลบางคลาน ตำบลท่าหนัง อำเภอโพทะเล จังหวัดพิจิตร และตำบลมะมั่ง ตำบลพิกุล ตำบลท่าไม้ ตำบลเกยชัย อำเภอชุมแสง จังหวัดนครสวรรค์ ให้เป็นเขตโครงการจัดรูปที่ดิน พ.ศ. 2529 คงเป็นที่ดินอันเป็นสาธารณสมบัติของแผ่นดินสำหรับพลเมืองใช้ร่วมกันต่อไป

เนื้อที่ประมาณ 3-3-70 ไร่

มาตราส่วน 1 : 2,000



เครื่องหมาย

————— แนวเขตที่ดินอันเป็นสาธารณสมบัติของแผ่นดิน
สำหรับพลเมืองใช้ร่วมกัน

.....
(.....)
หัวหน้าสำนักงานจัดรูปที่ดินจังหวัดนครสวรรค์

.....
(.....)
ผู้ว่าราชการจังหวัดนครสวรรค์
ประธานกรรมการจัดรูปที่ดินจังหวัดนครสวรรค์

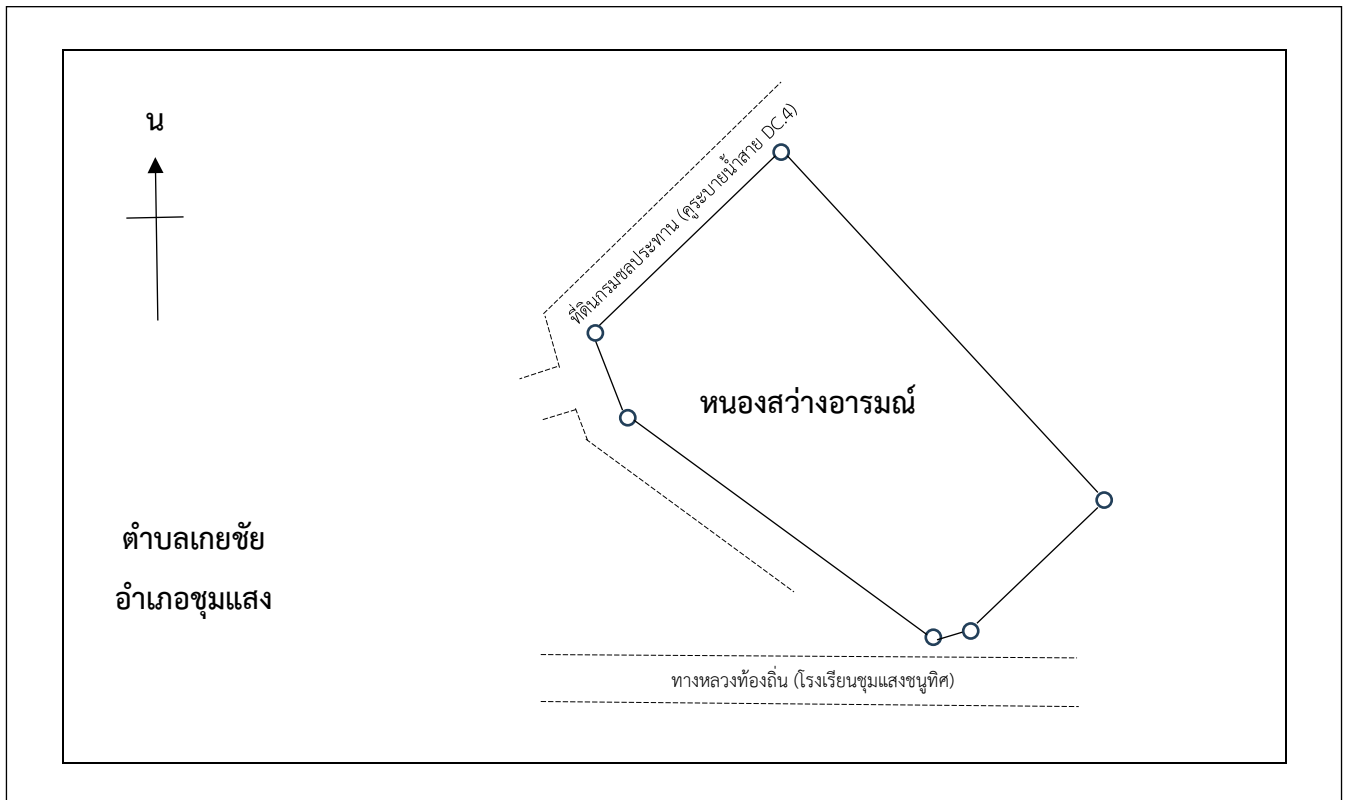

แผนที่ท้ายประกาศคณะกรรมการจัดรูปที่ดินจังหวัดนครสวรรค์

ที่ ... /....

เรื่อง การจัดให้ที่ดินซึ่งถูกถอนสภาพจากการเป็นสาธารณสมบัติของแผ่นดินสำหรับพลเมืองใช้ร่วมกันในท้องที่ ตำบลชะมัง ตำบลพิกุล ตำบลท่าไม้ ตำบลเกยชัย อำเภอชุมแสง จังหวัดนครสวรรค์ ตามพระราชกฤษฎีกา กำหนดเขตที่ดินในท้องที่ตำบลบางลาย ตำบลวัดขวาง ตำบลท้ายน้ำ ตำบลโพทะเล ตำบลทุ่งน้อย ตำบลท่าบัว ตำบลบ้านน้อย ตำบลบางคลาน ตำบลท่าწิ่ง อำเภอโพทะเล จังหวัดพิจิตร และตำบลชะมัง ตำบลพิกุล ตำบลท่าไม้ ตำบลเกยชัย อำเภอชุมแสง จังหวัดนครสวรรค์ ให้เป็นเขตโครงการจัดรูปที่ดิน พ.ศ. 2529 คงเป็นที่ดินอันเป็นสาธารณสมบัติของแผ่นดินสำหรับพลเมืองใช้ร่วมกันต่อไป

เนื้อที่ประมาณ 6-3-29 ไร่

มาตราส่วน 1 : 2,000



เครื่องหมาย

..... แนวเขตที่ดินอันเป็นสาธารณสมบัติของแผ่นดิน
สำหรับพลเมืองใช้ร่วมกัน

.....
(.....)
หัวหน้าสำนักงานจัดรูปที่ดินจังหวัดนครสวรรค์

.....
(.....)
ผู้ว่าราชการจังหวัดนครสวรรค์
ประธานกรรมการจัดรูปที่ดินจังหวัดนครสวรรค์

ประกาศคณะกรรมการจัดรูปที่ดินจังหวัดนครสวรรค์

ที่ ... /....

เรื่อง การจัดให้ที่ดินซึ่งถูกถอนสภาพจากการเป็นสาธารณสมบัติของแผ่นดินสำหรับพลเมืองใช้ร่วมกัน ในท้องที่ตำบลหนองหม้อ อำเภอตากาลี จังหวัดนครสวรรค์ ตามพระราชกฤษฎีกากำหนดเขตที่ดิน ในท้องที่ตำบลตากาลี ตำบลหนองหม้อ อำเภอตากาลี จังหวัดนครสวรรค์ และตำบลเสือโฮก อำเภอเมืองชัยนาท ตำบลหาดอาสา ตำบลเขาแก้ว อำเภอสรรพยา จังหวัดชัยนาท ให้เป็นเขตโครงการจัดรูปที่ดิน พ.ศ. ๒๕๒๑ คงเป็นที่ดินอันเป็นสาธารณสมบัติของแผ่นดินสำหรับพลเมืองใช้ร่วมกันต่อไป

ตามที่ได้ประกาศใช้บังคับพระราชกฤษฎีกากำหนดเขตที่ดินในท้องที่ตำบลตากาลี ตำบลหนองหม้อ อำเภอตากาลี จังหวัดนครสวรรค์ และตำบลเสือโฮก อำเภอเมืองชัยนาท ตำบลหาดอาสา ตำบลเขาแก้ว อำเภอสรรพยา จังหวัดชัยนาท ให้เป็นเขตโครงการจัดรูปที่ดิน พ.ศ. ๒๕๒๑ อันมีผลทำให้ ที่ดินอันเป็นสาธารณสมบัติของแผ่นดินสำหรับพลเมืองใช้ร่วมกันที่อยู่ในเขตโครงการจัดรูปที่ดิน ตามพระราชกฤษฎีกาดังกล่าว ถูกถอนสภาพการเป็นสาธารณสมบัติของแผ่นดินและตกเป็นทรัพย์สิน ของกระทรวงเกษตรและสหกรณ์เพื่อใช้ในการจัดรูปที่ดิน ตามความในมาตรา ๔๓ (๑) แห่งพระราชบัญญัติ จัดรูปที่ดินเพื่อเกษตรกรรม พ.ศ. ๒๕๑๗ โดยถูกโอนเป็นทรัพย์สินของกรมชลประทาน ตามมาตรา ๗๔ แห่งพระราชบัญญัติจัดรูปที่ดินเพื่อเกษตรกรรม พ.ศ. ๒๕๕๘ บัดนี้ ทางราชการได้ดำเนินการจัดรูปที่ดิน ในเขตโครงการจัดรูปที่ดินตามพระราชกฤษฎีกาดังกล่าวเสร็จแล้ว สมควรจัดให้ที่ดินตอนนั้น คงเป็นที่ดินอันเป็น สาธารณสมบัติของแผ่นดินสำหรับพลเมืองใช้ร่วมกันต่อไป

ฉะนั้น อาศัยอำนาจตามความในมาตรา ๓๔ แห่งพระราชบัญญัติจัดรูปที่ดินเพื่อเกษตรกรรม พ.ศ. ๒๕๕๘ ประกอบกับมติคณะกรรมการจัดรูปที่ดินจังหวัดนครสวรรค์ ในการประชุม ครั้งที่ ๒/๒๕๖๗ เมื่อวันที่ ๒๙ สิงหาคม ๒๕๖๗ ด้วยความเห็นชอบของคณะกรรมการจัดรูปที่ดินกลาง ในการประชุม ครั้งที่ .../.... เมื่อวันที่ จึงประกาศให้ที่ดินที่ใช้เป็นแหล่งน้ำ ซึ่งมีเนื้อที่ประมาณ ๖-๒-๕๐ ไร่ ในท้องที่ตำบลหนองหม้อ อำเภอตากาลี จังหวัดนครสวรรค์ ภายในแนวเขตตามแผนที่ท้ายประกาศนี้ คงเป็นที่ดินอันเป็นสาธารณสมบัติของแผ่นดินสำหรับพลเมืองใช้ร่วมกันต่อไป

ทั้งนี้ ตั้งแต่บัดนี้เป็นต้นไป

ประกาศ ณ วันที่ เดือน พ.ศ.

.....
(.....)

ผู้ว่าราชการจังหวัดนครสวรรค์
ประธานกรรมการจัดรูปที่ดินจังหวัดนครสวรรค์

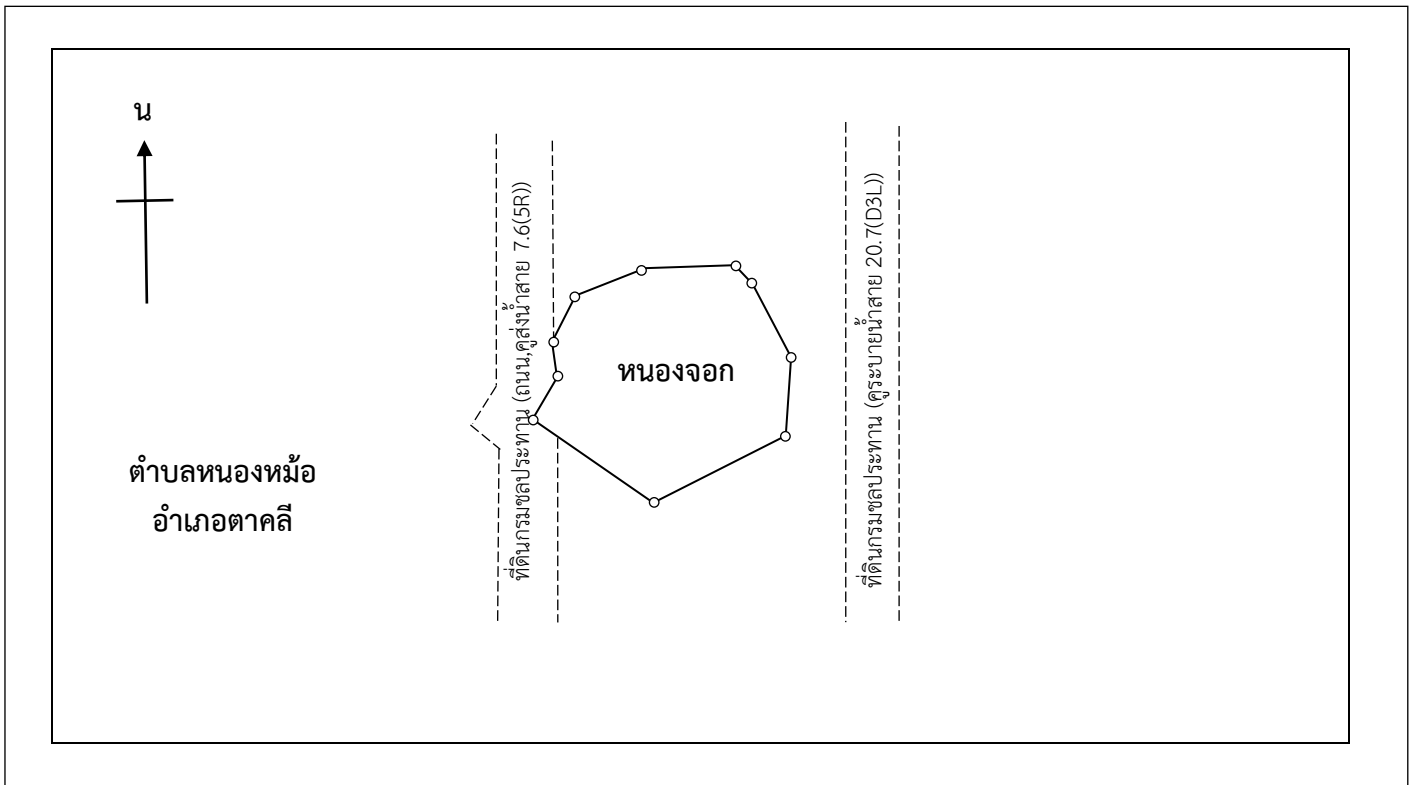
แผนที่ท้ายประกาศคณะกรรมการจัดรูปที่ดินจังหวัดนครสวรรค์

ที่ ... /....

เรื่อง การจัดให้ที่ดินซึ่งถูกถอนสภาพจากการเป็นสาธารณสมบัติของแผ่นดินสำหรับพลเมืองใช้ร่วมกัน ในท้องที่ตำบลหนองหม้อ อำเภอตากาลี จังหวัดนครสวรรค์ ตามพระราชกฤษฎีกากำหนดเขตที่ดิน ในท้องที่ตำบลตากาลี ตำบลหนองหม้อ อำเภอตากาลี จังหวัดนครสวรรค์ และตำบลเสือโฮก อำเภอเมืองชัยนาท ตำบลหาดอาสา ตำบลเขาแก้ว อำเภอสรรพยา จังหวัดชัยนาท ให้เป็นเขตโครงการจัดรูปที่ดิน พ.ศ. 2521 คงเป็นที่ดินอันเป็นสาธารณสมบัติของแผ่นดินสำหรับพลเมืองใช้ร่วมกันต่อไป

เนื้อที่ประมาณ 6-2-50 ไร่

มาตราส่วน 1 : 4,000



เครื่องหมาย

— แนวเขตที่ดินอันเป็นสาธารณสมบัติของแผ่นดิน สำหรับพลเมืองใช้ร่วมกัน

.....

(.....)

หัวหน้าสำนักงานจัดรูปที่ดินจังหวัดนครสวรรค์

.....

(.....)

ผู้ว่าราชการจังหวัดนครสวรรค์

ประธานกรรมการจัดรูปที่ดินจังหวัดนครสวรรค์

ประกาศคณะกรรมการจัดรูปที่ดินจังหวัดนครสวรรค์

ที่ ... /....

เรื่อง การจัดให้ที่ดินซึ่งถูกถอนสภาพจากการเป็นสาธารณสมบัติของแผ่นดินสำหรับพลเมืองใช้ร่วมกัน ในท้องที่ตำบลหนองหม้อ อำเภอตากาลี จังหวัดนครสวรรค์ ตามพระราชกฤษฎีกากำหนดเขตที่ดิน ในท้องที่ตำบลตากาลี ตำบลหนองหม้อ ตำบลสร้อยทอง อำเภอตากาลี จังหวัดนครสวรรค์ และตำบลเขาแก้ว อำเภอสรรพยา จังหวัดชัยนาท ให้เป็นเขตโครงการจัดรูปที่ดิน พ.ศ. ๒๕๒๒ คงเป็นที่ดินอันเป็น สาธารณสมบัติของแผ่นดินสำหรับพลเมืองใช้ร่วมกันต่อไป

ตามที่ได้ประกาศใช้บังคับพระราชกฤษฎีกากำหนดเขตที่ดินในท้องที่ตำบลตากาลี ตำบลหนองหม้อ ตำบลสร้อยทอง อำเภอตากาลี จังหวัดนครสวรรค์ และตำบลเขาแก้ว อำเภอสรรพยา จังหวัดชัยนาท ให้เป็นเขตโครงการจัดรูปที่ดิน พ.ศ. ๒๕๒๒ อันมีผลทำให้ที่ดินอันเป็นสาธารณสมบัติของแผ่นดิน สำหรับพลเมืองใช้ร่วมกันที่อยู่ในเขตโครงการจัดรูปที่ดินตามพระราชกฤษฎีกาดังกล่าว ถูกถอนสภาพ การเป็นสาธารณสมบัติของแผ่นดินและตกเป็นทรัพย์สินของกระทรวงเกษตรและสหกรณ์เพื่อใช้ในการจัดรูปที่ดิน ตามความในมาตรา ๔๓ (๑) แห่งพระราชบัญญัติจัดรูปที่ดินเพื่อเกษตรกรรม พ.ศ. ๒๕๑๗ โดยถูกโอนเป็น ทรัพย์สินของกรมชลประทาน ตามมาตรา ๗๔ แห่งพระราชบัญญัติจัดรูปที่ดินเพื่อเกษตรกรรม พ.ศ. ๒๕๕๘ บัดนี้ ทางราชการได้ดำเนินการจัดรูปที่ดินในเขตโครงการจัดรูปที่ดินตามพระราชกฤษฎีกาดังกล่าวเสร็จแล้ว สมควรจัดให้ที่ดินตอนนั้น คงเป็นที่ดินอันเป็นสาธารณสมบัติของแผ่นดินสำหรับพลเมืองใช้ร่วมกันต่อไป

ฉะนั้น อาศัยอำนาจตามความในมาตรา ๓๔ แห่งพระราชบัญญัติจัดรูปที่ดินเพื่อเกษตรกรรม พ.ศ. ๒๕๕๘ ประกอบกับมติคณะกรรมการจัดรูปที่ดินจังหวัดนครสวรรค์ ในการประชุม ครั้งที่ ๒/๒๕๖๗ เมื่อวันที่ ๒๙ สิงหาคม ๒๕๖๗ ด้วยความเห็นชอบของคณะกรรมการจัดรูปที่ดินกลาง ในการประชุม ครั้งที่ .../.... เมื่อวันที่ จึงประกาศให้ที่ดินที่อยู่ในเขตโครงการจัดรูปที่ดินตามพระราชกฤษฎีกาดังกล่าว จำนวน ๕ แปลง ดังปรากฏรายละเอียดตามบัญชีที่ดินและภายในแนวเขตตามแผนที่ท้ายประกาศนี้ คงเป็นที่ดินอันเป็นสาธารณสมบัติของแผ่นดินสำหรับพลเมืองใช้ร่วมกันต่อไป

ทั้งนี้ ตั้งแต่บัดนี้เป็นต้นไป

ประกาศ ณ วันที่ เดือน พ.ศ.

.....
(.....)
ผู้ว่าราชการจังหวัดนครสวรรค์
ประธานกรรมการจัดรูปที่ดินจังหวัดนครสวรรค์

บัญชีที่ดินสาธารณสมบัติของแผ่นดินท้ายประกาศคณะกรรมการจัดรูปที่ดินจังหวัดนครสวรรค์

ที่ ... /...

เรื่อง การจัดให้ที่ดินซึ่งถูกถอนสภาพจากการเป็นสาธารณสมบัติของแผ่นดินสำหรับพลเมืองใช้ร่วมกัน ในท้องที่ตำบลหนองหม้อ อำเภอตากาลี จังหวัดนครสวรรค์ ตามพระราชกฤษฎีกากำหนดเขตที่ดิน ในท้องที่ตำบลตากาลี ตำบลหนองหม้อ ตำบลสร้อยทอง อำเภอตากาลี จังหวัดนครสวรรค์ และตำบลเขาแก้ว อำเภอสรรพยา จังหวัดชัยนาท ให้เป็นเขตโครงการจัดรูปที่ดิน พ.ศ. ๒๕๒๒ คงเป็นที่ดินอันเป็น สาธารณสมบัติของแผ่นดินสำหรับพลเมืองใช้ร่วมกันต่อไป

ลำดับที่	ชื่อที่ดินสาธารณสมบัติ ของแผ่นดิน	ที่ดินตั้งอยู่			จำนวนเนื้อที่ (ไร่)	การใช้ประโยชน์
		ตำบล	อำเภอ	จังหวัด		
๑	หนองปลาหมอ	หนองหม้อ	ตากาลี	นครสวรรค์	๔-๒-๗๖	แหล่งน้ำ
๒	หนองตาจันบน	หนองหม้อ	ตากาลี	นครสวรรค์	๑-๐-๘๕	แหล่งน้ำ
๓	หนองรกฟ้า	หนองหม้อ	ตากาลี	นครสวรรค์	๔-๑-๐๐	แหล่งน้ำ
๔	หนองหวาย	หนองหม้อ	ตากาลี	นครสวรรค์	๒-๓-๘๑	แหล่งน้ำ
๕	หนองแก้มซ่า	หนองหม้อ	ตากาลี	นครสวรรค์	๔-๐-๘๗	แหล่งน้ำ

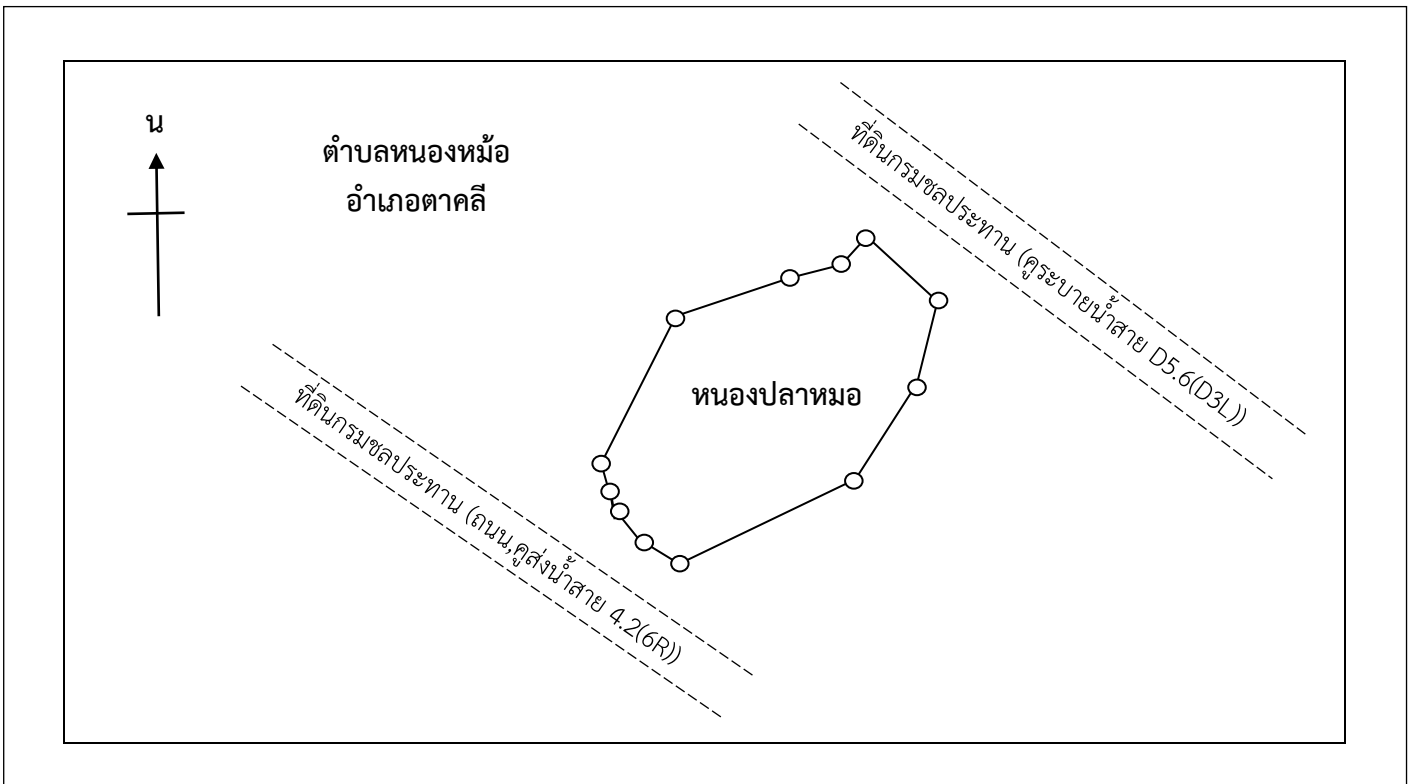
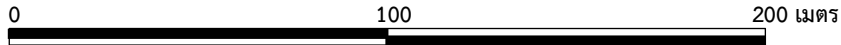
แผนที่ท้ายประกาศคณะกรรมการจัดรูปที่ดินจังหวัดนครสวรรค์

ที่ ... /....

เรื่อง การจัดให้ที่ดินซึ่งถูกถอนสภาพจากการเป็นสาธารณสมบัติของแผ่นดินสำหรับพลเมืองใช้ร่วมกันในท้องที่ ตำบลหนองหม้อ อำเภอตากาลี จังหวัดนครสวรรค์ ตามพระราชกฤษฎีกากำหนดเขตที่ดินในท้องที่ตำบลตากาลี ตำบลหนองหม้อ ตำบลสร้อยทอง อำเภอตากาลี จังหวัดนครสวรรค์ และตำบลเขาแก้ว อำเภอสรรพยา จังหวัดชัยนาท ให้เป็นเขตโครงการจัดรูปที่ดิน พ.ศ. 2522 คงเป็นที่ดินอันเป็นสาธารณสมบัติของแผ่นดินสำหรับพลเมืองใช้ร่วมกันต่อไป

เนื้อที่ประมาณ 4-2-76 ไร่

มาตราส่วน 1 : 2,000



เครื่องหมาย

— แนวเขตที่ดินอันเป็นสาธารณสมบัติของแผ่นดิน สำหรับพลเมืองใช้ร่วมกัน

.....
(.....)
หัวหน้าสำนักงานจัดรูปที่ดินจังหวัดนครสวรรค์

.....
(.....)
ผู้ว่าราชการจังหวัดนครสวรรค์
ประธานกรรมการจัดรูปที่ดินจังหวัดนครสวรรค์

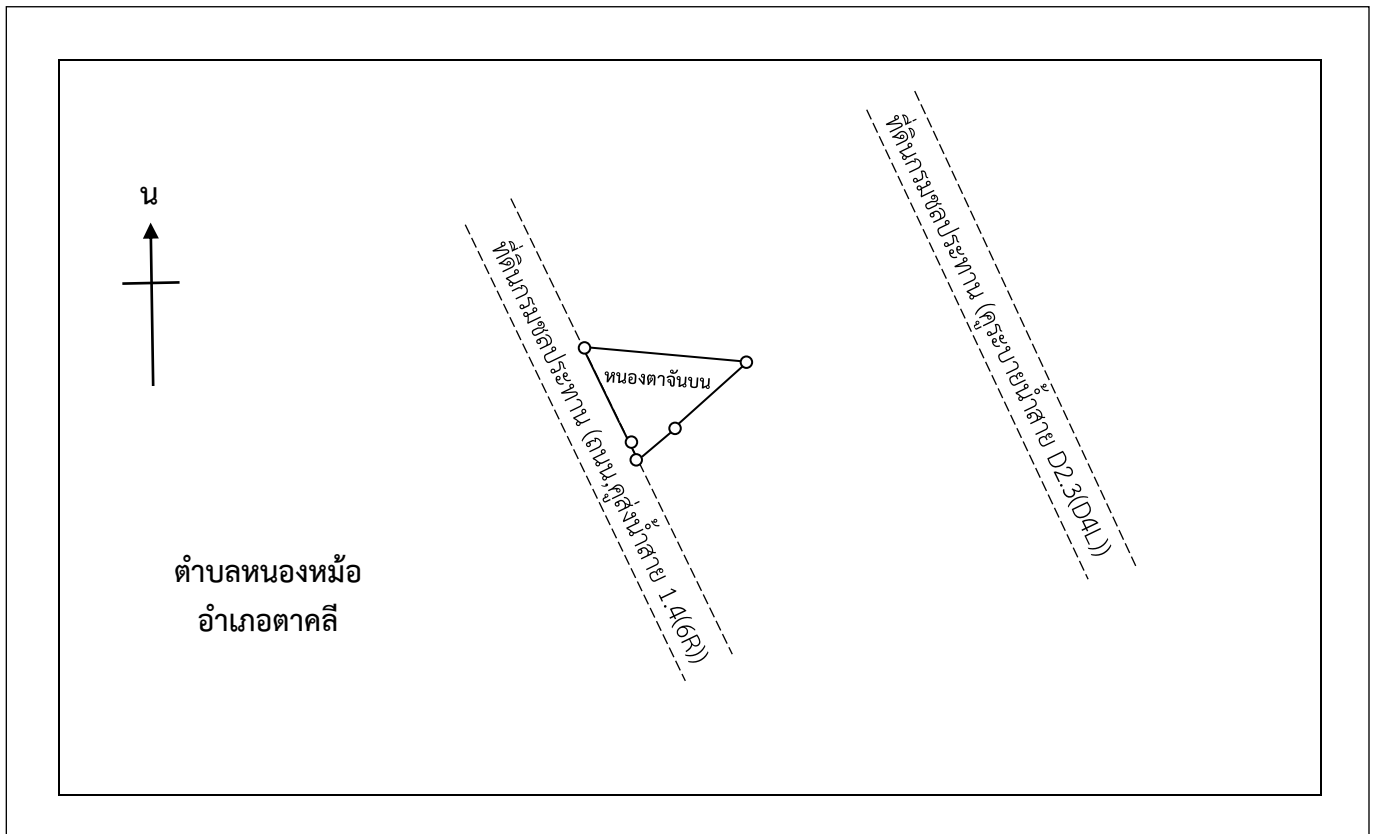

แผนที่ท้ายประกาศคณะกรรมการจัดรูปที่ดินจังหวัดนครสวรรค์

ที่ ... /....

เรื่อง การจัดให้ที่ดินซึ่งถูกถอนสภาพจากการเป็นสาธารณสมบัติของแผ่นดินสำหรับพลเมืองใช้ร่วมกันในท้องที่ ตำบลหนองหม้อ อำเภอตากาลี จังหวัดนครสวรรค์ ตามพระราชกฤษฎีกากำหนดเขตที่ดินในท้องที่ตำบลตากาลี ตำบลหนองหม้อ ตำบลสร้อยทอง อำเภอตากาลี จังหวัดนครสวรรค์ และตำบลเขาแก้ว อำเภอสรรพยา จังหวัดชัยนาท ให้เป็นเขตโครงการจัดรูปที่ดิน พ.ศ. 2522 คงเป็นที่ดินอันเป็นสาธารณสมบัติของแผ่นดินสำหรับพลเมืองใช้ร่วมกันต่อไป

เนื้อที่ประมาณ 1-0-85 ไร่

มาตราส่วน 1 : 2,000



เครื่องหมาย

— แนวเขตที่ดินอันเป็นสาธารณสมบัติของแผ่นดิน สำหรับพลเมืองใช้ร่วมกัน

.....
(.....)
หัวหน้าสำนักงานจัดรูปที่ดินจังหวัดนครสวรรค์

.....
(.....)
ผู้ว่าราชการจังหวัดนครสวรรค์
ประธานกรรมการจัดรูปที่ดินจังหวัดนครสวรรค์

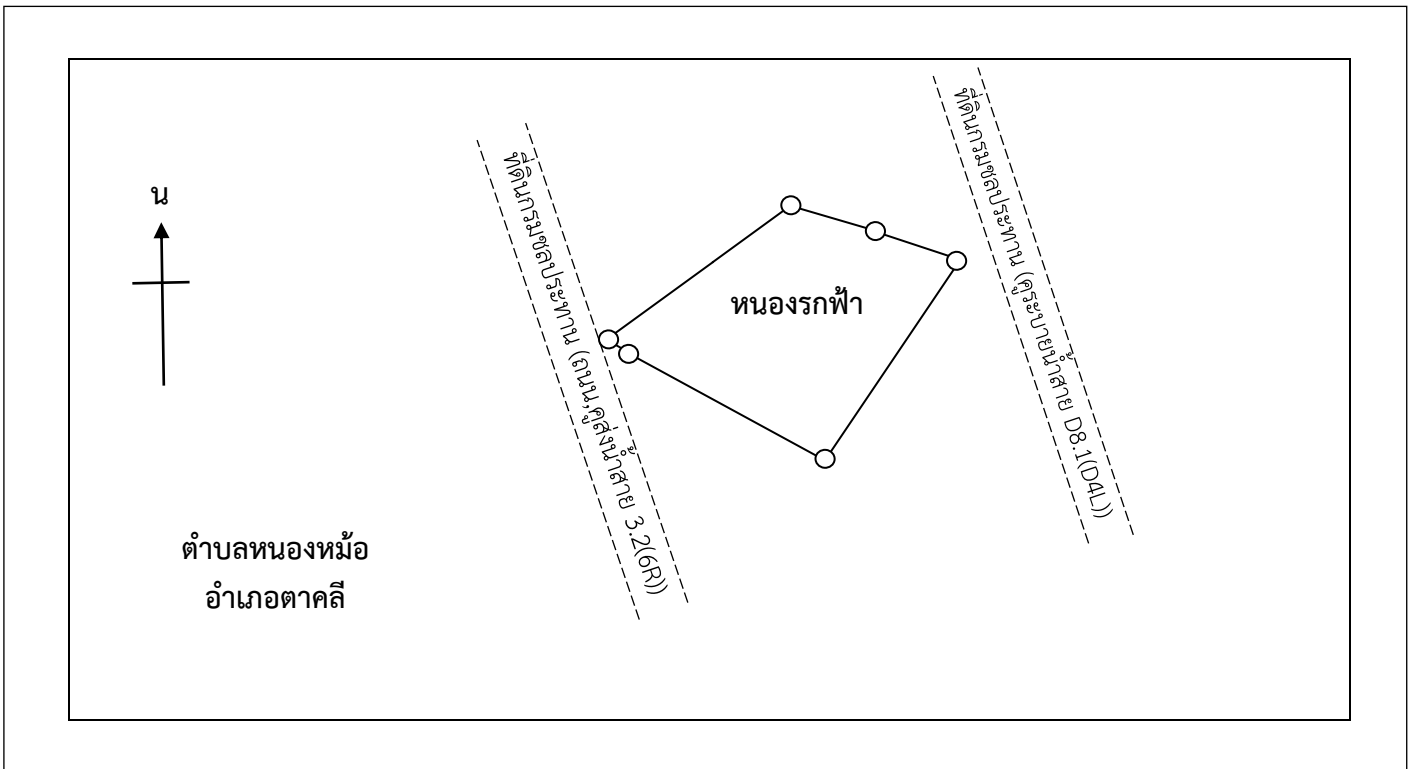

แผนที่ท้ายประกาศคณะกรรมการจัดรูปที่ดินจังหวัดนครสวรรค์

ที่ ... /....

เรื่อง การจัดให้ที่ดินซึ่งถูกถอนสภาพจากการเป็นสาธารณสมบัติของแผ่นดินสำหรับพลเมืองใช้ร่วมกันในท้องที่ ตำบลหนองหม้อ อำเภอตากาลี จังหวัดนครสวรรค์ ตามพระราชกฤษฎีกากำหนดเขตที่ดินในท้องที่ตำบลตากาลี ตำบลหนองหม้อ ตำบลสร้อยทอง อำเภอตากาลี จังหวัดนครสวรรค์ และตำบลเขาแก้ว อำเภอสรรพยา จังหวัดชัยนาท ให้เป็นเขตโครงการจัดรูปที่ดิน พ.ศ. 2522 คงเป็นที่ดินอันเป็นสาธารณสมบัติของแผ่นดินสำหรับพลเมืองใช้ร่วมกันต่อไป

เนื้อที่ประมาณ 4-1-00 ไร่

มาตราส่วน 1 : 2,000



เครื่องหมาย

— แนวเขตที่ดินอันเป็นสาธารณสมบัติของแผ่นดิน
สำหรับพลเมืองใช้ร่วมกัน

.....

(.....)

หัวหน้าสำนักงานจัดรูปที่ดินจังหวัดนครสวรรค์

.....

(.....)

ผู้ว่าราชการจังหวัดนครสวรรค์

ประธานกรรมการจัดรูปที่ดินจังหวัดนครสวรรค์

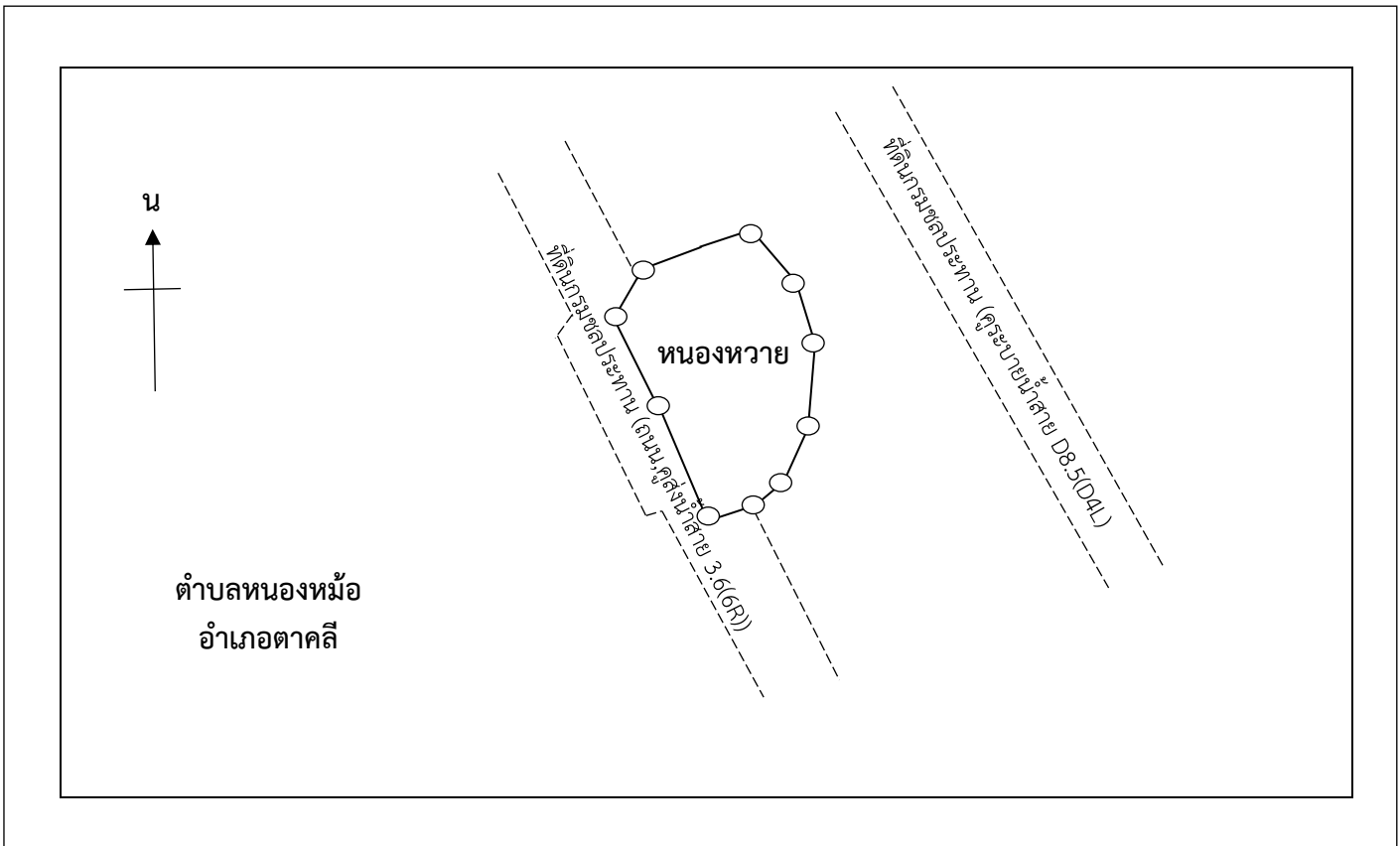

แผนที่ท้ายประกาศคณะกรรมการจัดรูปที่ดินจังหวัดนครสวรรค์

ที่ ... /....

เรื่อง การจัดให้ที่ดินซึ่งถูกถอนสภาพจากการเป็นสาธารณสมบัติของแผ่นดินสำหรับพลเมืองใช้ร่วมกันในท้องที่ ตำบลหนองหม้อ อำเภอตากาลี จังหวัดนครสวรรค์ ตามพระราชกฤษฎีกากำหนดเขตที่ดินในท้องที่ตำบลตากาลี ตำบลหนองหม้อ ตำบลสร้อยทอง อำเภอตากาลี จังหวัดนครสวรรค์ และตำบลเขาแก้ว อำเภอสรรพยา จังหวัดชัยนาท ให้เป็นเขตโครงการจัดรูปที่ดิน พ.ศ. 2522 คงเป็นที่ดินอันเป็นสาธารณสมบัติของแผ่นดินสำหรับพลเมืองใช้ร่วมกันต่อไป

เนื้อที่ประมาณ 2-3-81 ไร่

มาตราส่วน 1 : 2,000



เครื่องหมาย

————— แนวเขตที่ดินอันเป็นสาธารณสมบัติของแผ่นดิน
สำหรับพลเมืองใช้ร่วมกัน

.....
(.....)
หัวหน้าสำนักงานจัดรูปที่ดินจังหวัดนครสวรรค์

.....
(.....)

ผู้ว่าราชการจังหวัดนครสวรรค์
ประธานกรรมการจัดรูปที่ดินจังหวัดนครสวรรค์

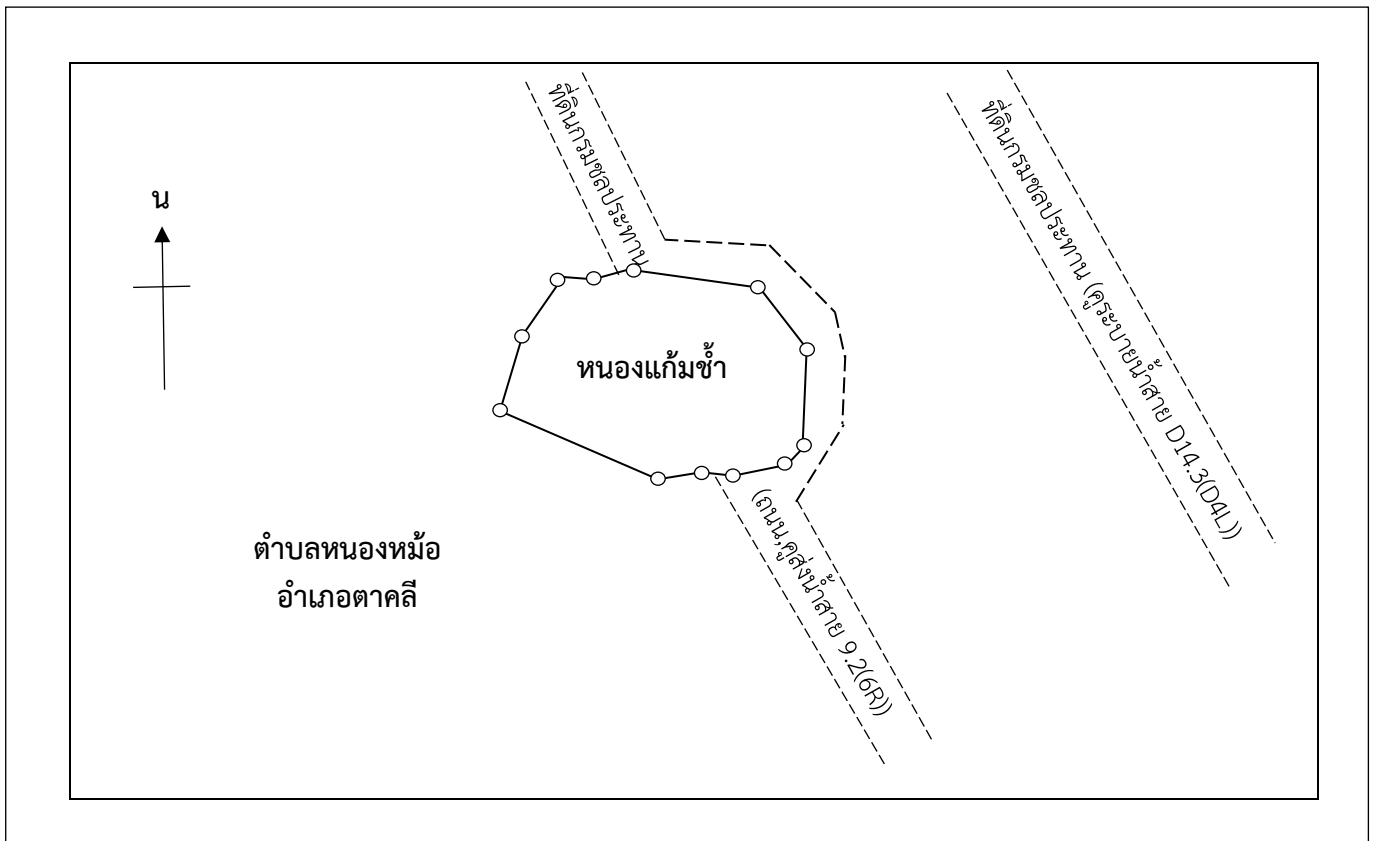

แผนที่ท้ายประกาศคณะกรรมการจัดรูปที่ดินจังหวัดนครสวรรค์

ที่ ... /....

เรื่อง การจัดให้ที่ดินซึ่งถูกถอนสภาพจากการเป็นสาธารณสมบัติของแผ่นดินสำหรับพลเมืองใช้ร่วมกันในท้องที่ ตำบลหนองหม้อ อำเภอตากลี จังหวัดนครสวรรค์ ตามพระราชกฤษฎีกากำหนดเขตที่ดินในท้องที่ตำบลตากลี ตำบลหนองหม้อ ตำบลสร้อยทอง อำเภอตากลี จังหวัดนครสวรรค์ และตำบลเขาแก้ว อำเภอสรรพยา จังหวัดชัยนาท ให้เป็นเขตโครงการจัดรูปที่ดิน พ.ศ. 2522 คงเป็นที่ดินอันเป็นสาธารณสมบัติของแผ่นดินสำหรับพลเมืองใช้ร่วมกันต่อไป

เนื้อที่ประมาณ 4-0-87 ไร่

มาตราส่วน 1 : 2,000



เครื่องหมาย

————— แนวเขตที่ดินอันเป็นสาธารณสมบัติของแผ่นดิน
สำหรับพลเมืองใช้ร่วมกัน

.....
(.....)
หัวหน้าสำนักงานจัดรูปที่ดินจังหวัดนครสวรรค์

.....
(.....)
ผู้ว่าราชการจังหวัดนครสวรรค์
ประธานกรรมการจัดรูปที่ดินจังหวัดนครสวรรค์

ประกาศคณะกรรมการจัดรูปที่ดินจังหวัดนครสวรรค์

ที่ ... /....

เรื่อง การจัดให้ที่ดินซึ่งถูกถอนสภาพจากการเป็นสาธารณสมบัติของแผ่นดินสำหรับพลเมืองใช้ร่วมกันในท้องที่ ตำบลหนองหม้อ อำเภอตากาลี จังหวัดนครสวรรค์ ตามพระราชกฤษฎีกากำหนดเขตที่ดินในท้องที่ ตำบลตากาลี ตำบลหนองหม้อ และตำบลสร้อยทอง อำเภอตากาลี จังหวัดนครสวรรค์ ให้เป็นเขตโครงการจัดรูปที่ดิน พ.ศ. ๒๕๒๓ คงเป็นที่ดินอันเป็นสาธารณสมบัติของแผ่นดินสำหรับพลเมืองใช้ร่วมกันต่อไป

.....

ตามที่ประกาศใช้บังคับพระราชกฤษฎีกากำหนดเขตที่ดินในท้องที่ ตำบลตากาลี ตำบลหนองหม้อ และตำบลสร้อยทอง อำเภอตากาลี จังหวัดนครสวรรค์ ให้เป็นเขตโครงการจัดรูปที่ดิน พ.ศ. ๒๕๒๓ อันมีผลทำให้ที่ดินอันเป็นสาธารณสมบัติของแผ่นดินสำหรับพลเมืองใช้ร่วมกันที่อยู่ในเขตโครงการจัดรูปที่ดิน ตามพระราชกฤษฎีกาดังกล่าวถูกถอนสภาพการเป็นสาธารณสมบัติของแผ่นดินและตกเป็นทรัพย์สินของกระทรวงเกษตรและสหกรณ์เพื่อใช้ในการจัดรูปที่ดินตามความในมาตรา ๔๓ (๑) แห่งพระราชบัญญัติจัดรูปที่ดินเพื่อเกษตรกรรม พ.ศ. ๒๕๑๗ โดยถูกโอนเป็นทรัพย์สินของกรมชลประทาน ตามมาตรา ๗๔ แห่งพระราชบัญญัติจัดรูปที่ดินเพื่อเกษตรกรรม พ.ศ. ๒๕๕๘ บัดนี้ ทางราชการได้ดำเนินการจัดรูปที่ดินในเขตโครงการจัดรูปที่ดินตามพระราชกฤษฎีกาดังกล่าวเสร็จแล้ว สมควรจัดให้ที่ดินตอนนั้น คงเป็นที่ดินอันเป็นสาธารณสมบัติของแผ่นดินสำหรับพลเมืองใช้ร่วมกันต่อไป

ฉะนั้น อาศัยอำนาจตามความในมาตรา ๓๔ แห่งพระราชบัญญัติจัดรูปที่ดินเพื่อเกษตรกรรม พ.ศ. ๒๕๕๘ ประกอบกับมติคณะกรรมการจัดรูปที่ดินจังหวัดนครสวรรค์ ในการประชุมครั้งที่ ๒/๒๕๖๗ เมื่อวันที่ ๒๙ สิงหาคม ๒๕๖๗ ด้วยความเห็นชอบของคณะกรรมการจัดรูปที่ดินกลาง ในการประชุมครั้งที่ .../.... เมื่อวันที่ จึงประกาศให้ที่ดินที่อยู่ในเขตโครงการจัดรูปที่ดินตามพระราชกฤษฎีกาดังกล่าว จำนวน ๒ แปลง ดังปรากฏรายละเอียดตามบัญชีที่ดินและภายในแนวเขตตามแผนที่ท้ายประกาศนี้ คงเป็นที่ดินอันเป็นสาธารณสมบัติของแผ่นดินสำหรับพลเมืองใช้ร่วมกันต่อไป

ทั้งนี้ ตั้งแต่บัดนี้เป็นต้นไป

ประกาศ ณ วันที่ เดือน พ.ศ.

.....

(.....)

ผู้ว่าราชการจังหวัดนครสวรรค์

ประธานกรรมการจัดรูปที่ดินจังหวัดนครสวรรค์

บัญชีที่สาธารณสมบัติของแผ่นดินท้ายประกาศคณะกรรมการจัดรูปที่ดินจังหวัดนครสวรรค์

ที่ ... /...

เรื่อง การจัดให้ที่ดินซึ่งถูกถอนสภาพจากการเป็นสาธารณสมบัติของแผ่นดินสำหรับพลเมืองใช้ร่วมกันในท้องที่ ตำบลหนองหม้อ อำเภอตากาลี จังหวัดนครสวรรค์ ตามพระราชกฤษฎีกากำหนดเขตที่ดินในท้องที่ ตำบลตากาลี ตำบลหนองหม้อ และตำบลสร้อยทอง อำเภอตากาลี จังหวัดนครสวรรค์ ให้เป็นเขตโครงการจัดรูปที่ดิน พ.ศ. ๒๕๒๓ คงเป็นที่ดินอันเป็นสาธารณสมบัติของแผ่นดินสำหรับพลเมืองใช้ร่วมกันต่อไป

ลำดับ ที่	ชื่อที่ดิน สาธารณสมบัติ ของแผ่นดิน	ที่ดินตั้งอยู่			จำนวนเนื้อที่ โดยประมาณ (ไร่)	การใช้ประโยชน์
		ตำบล	อำเภอ	จังหวัด		
๑	หนองหญ้าปล้อง	หนองหม้อ	ตากาลี	นครสวรรค์	๔-๒-๐๙	แหล่งน้ำ
๒	หนองค่างควาใหญ่	หนองหม้อ	ตากาลี	นครสวรรค์	๔-๐-๙๔	แหล่งน้ำ

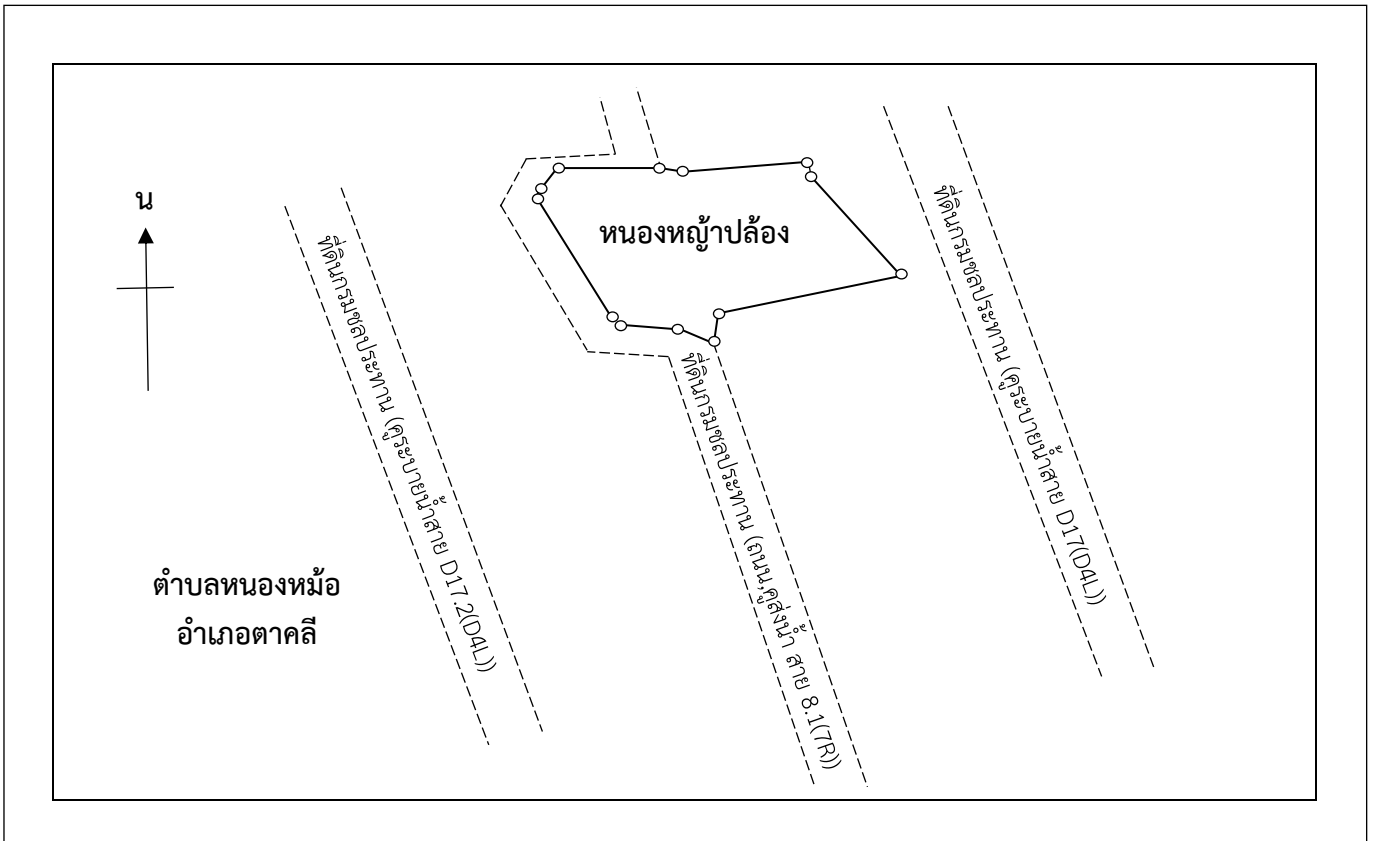
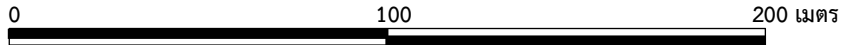
แผนที่ท้ายประกาศคณะกรรมการจัดรูปที่ดินจังหวัดนครสวรรค์

ที่ ... /....

เรื่อง การจัดให้ที่ดินซึ่งถูกถอนสภาพจากการเป็นสาธารณสมบัติของแผ่นดินสำหรับพลเมืองใช้ร่วมกันในท้องที่ ตำบลหนองหม้อ อำเภอตากลี จังหวัดนครสวรรค์ ตามพระราชกฤษฎีกากำหนดเขตที่ดินในท้องที่ตำบลตากลี ตำบลหนองหม้อ และตำบลสร้อยทอง อำเภอตากลี จังหวัดนครสวรรค์ ให้เป็นเขตโครงการจัดรูปที่ดิน พ.ศ. 2523 คงเป็นที่ดินอันเป็นสาธารณสมบัติของแผ่นดินสำหรับพลเมืองใช้ร่วมกันต่อไป

เนื้อที่ประมาณ 4-2-09 ไร่

มาตราส่วน 1 : 2,000



เครื่องหมาย

————— แนวเขตที่ดินอันเป็นสาธารณสมบัติของแผ่นดิน
สำหรับพลเมืองใช้ร่วมกัน

.....
(.....)
หัวหน้าสำนักงานจัดรูปที่ดินจังหวัดนครสวรรค์

.....
(.....)
ผู้ว่าราชการจังหวัดนครสวรรค์
ประธานกรรมการจัดรูปที่ดินจังหวัดนครสวรรค์

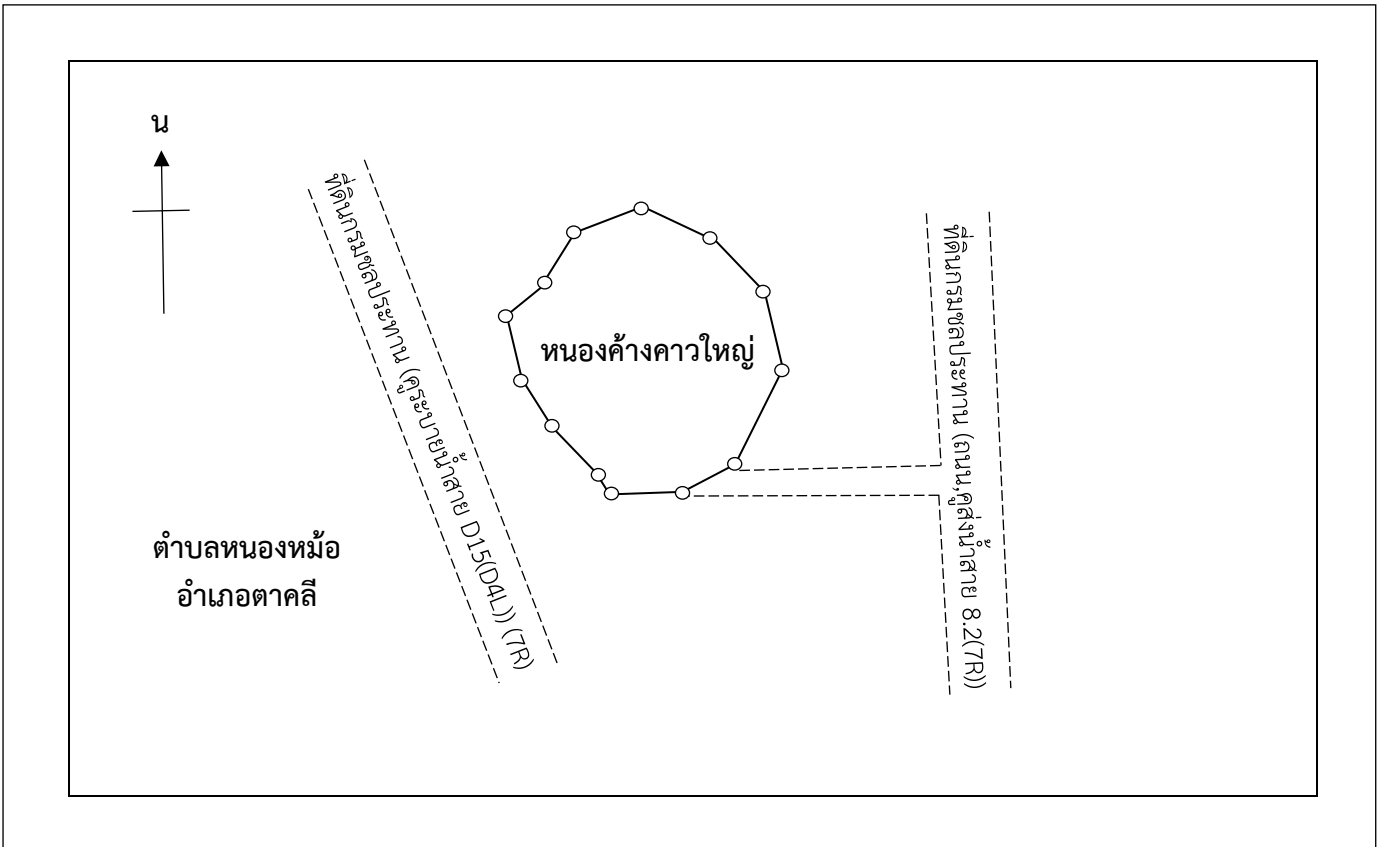
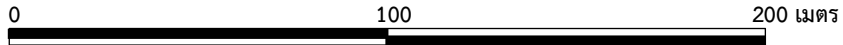
แผนที่ท้ายประกาศคณะกรรมการจัดรูปที่ดินจังหวัดนครสวรรค์

ที่ ... /....

เรื่อง การจัดให้ที่ดินซึ่งถูกถอนสภาพจากการเป็นสาธารณสมบัติของแผ่นดินสำหรับพลเมืองใช้ร่วมกันในท้องที่ ตำบลหนองหม้อ อำเภอตากคลี จังหวัดนครสวรรค์ ตามพระราชกฤษฎีกากำหนดเขตที่ดินในท้องที่ตำบลตากคลี ตำบลหนองหม้อ และตำบลสร้อยทอง อำเภอตากคลี จังหวัดนครสวรรค์ ให้เป็นเขตโครงการจัดรูปที่ดิน พ.ศ. 2523 คงเป็นที่ดินอันเป็นสาธารณสมบัติของแผ่นดินสำหรับพลเมืองใช้ร่วมกันต่อไป

เนื้อที่ประมาณ 4-0-94 ไร่

มาตราส่วน 1 : 2,000



เครื่องหมาย

————— แนวเขตที่ดินอันเป็นสาธารณสมบัติของแผ่นดิน
สำหรับพลเมืองใช้ร่วมกัน

.....
(.....)
หัวหน้าสำนักงานจัดรูปที่ดินจังหวัดนครสวรรค์

.....
(.....)
ผู้ว่าราชการจังหวัดนครสวรรค์
ประธานกรรมการจัดรูปที่ดินจังหวัดนครสวรรค์

รายงานการประชุมคณะกรรมการจัดรูปที่ดินจังหวัดนครสวรรค์

ครั้งที่ ๒/๒๕๖๗

เมื่อวันพฤหัสบดีที่ ๒๙ สิงหาคม ๒๕๖๗

เวลา ๐๙.๓๐ น.

ณ ห้องประชุม ๒๐๓ ชั้น ๒ ศาลากลางจังหวัดนครสวรรค์ (หลังเก่า)

ผู้มาประชุม

๑. นายชุมพิชญ์ เดชะรัฐ	รองผู้ว่าราชการจังหวัดนครสวรรค์	ประธานกรรมการ
๒. นายสมคิด ขวัญดำ	แทนปลัดจังหวัดนครสวรรค์	กรรมการ
๓. นายชัชวาลย์ ศรีอนุชาต	อัยการจังหวัดนครสวรรค์	กรรมการ
๔. นายปิติพัฒน์ สุธีรัตน์วัฒนา	เจ้าพนักงานที่ดินจังหวัดนครสวรรค์	กรรมการ
๕. นายศิวดล แก้วพวงใหม่	แทนเกษตรจังหวัดนครสวรรค์	กรรมการ
๖. นายวิษณุ วัชรินทร์รัตน์	แทนพาณิชย์จังหวัดนครสวรรค์	กรรมการ
๗. นายปิยพงษ์ เครือคนโท	โยธาธิการและผังเมืองจังหวัดนครสวรรค์	กรรมการ
๘. นายทินกร ตรีเวช	สหกรณ์จังหวัดนครสวรรค์	กรรมการ
๙. นายโอภาส ประภัสโร	ผู้แทนกรมการข้าว	กรรมการ
๑๐. นายพัฒนาพงศ์ เม่งตรี	แทนผู้แทนกรมชลประทาน	กรรมการ
๑๑. นายสถาพร ศรีนวล	แทนผู้แทนกรมทางหลวงชนบท	กรรมการ
๑๒. นายเจริญชัย กสิสุวรรณ	ผู้แทนธนาคารเพื่อการเกษตรและสหกรณ์การเกษตร	กรรมการ
๑๓. ว่าที่ ร.ท. อุทิศ คงรอด	นายอำเภอชุมแสง	กรรมการ
๑๔. นายวิมล คล้ายทอง	แทนนายกองค์การบริหารส่วนตำบลหนองหม้อ	กรรมการ
๑๕. นายพันธ์กฤษณ์ จันทร์รักษา	แทนนายกองค์การบริหารส่วนตำบลตากาลี	กรรมการ
๑๖. นางสาวศิริ ยิ้มสาระ	นายกองค์การบริหารส่วนตำบลท่าไม้	กรรมการ
๑๗. นายสนอง วงษ์ละม้าย	นายกองค์การบริหารส่วนตำบลพิบูล	กรรมการ
๑๘. นายสรปัญญา ปัญญาบุญประเสริฐ	แทนนายกองค์การบริหารส่วนตำบลมะมั่ง	กรรมการ
๑๙. นายอำนาจ บุญนะ	ประธานสภาเกษตรจังหวัดนครสวรรค์	กรรมการ
๒๐. นายอนงค์ บุญมี	ผู้แทนเจ้าของที่ดินตำบลหนองหม้อ	กรรมการ
๒๑. นางจำรอง ระออเอี่ยม	ผู้แทนเจ้าของที่ดินตำบลหนองหม้อ, ตำบลพรหมนิมิต และตำบลสร้อยทอง	กรรมการ
๒๒. นางสาวสายรุ้ง ปลื้มเย็น	ผู้แทนเจ้าของที่ดินตำบลตากาลี	กรรมการ
๒๓. นายสุรินทร์ ทัพมาก	ผู้แทนเจ้าของที่ดินตำบลท่าไม้	กรรมการ
๒๔. นางสาวทราย พ่วงเงิน	ผู้แทนเจ้าของที่ดินตำบลมะมั่ง	กรรมการ
๒๕. นายธีระ เฉลยภาพ	ผู้อำนวยการสำนักงานจัดรูปที่ดิน และจัดระบบน้ำเพื่อเกษตรกรรมที่ ๕ ปฏิบัติหน้าที่หัวหน้าสำนักงานจัดรูปที่ดินจังหวัดนครสวรรค์	กรรมการและเลขานุการ

ระเบียบวาระที่ ๕ เพื่อพิจารณา

๕.๑. เรื่อง การคืนสภาพที่ดินกรมชลประทานกลับเป็นที่ดินสาธารณสมบัติของแผ่นดิน
ในเขตโครงการจัดรูปที่ดินอำเภอชุมแสง จังหวัดนครสวรรค์

นายชุมพิชญ์ เดชะรัฐ

ประธาน :

๕.๑. เรื่อง การคืนสภาพที่ดินกรมชลประทานกลับเป็นที่ดินสาธารณ
สมบัติของแผ่นดินในเขตโครงการจัดรูปที่ดินอำเภอชุมแสง
จังหวัดนครสวรรค์

นายประสutti ปันเงิน

นิติกรชำนาญการ

หัวหน้าฝ่ายกฎหมาย

ผู้ช่วยเลขานุการ :

นำเสนอว่า ตามที่ได้มีการประกาศเขตโครงการจัดรูปที่ดินตามพระราชบัญญัติจัดรูปที่ดินเพื่อเกษตรกรรม พ.ศ. ๒๕๑๗ จากการประกาศดังกล่าวมีผลทำให้ที่ดินสาธารณสมบัติของแผ่นดินตามมาตรา ๔๓ ตกเป็นของกระทรวงเกษตรและสหกรณ์ ปัจจุบันตกเป็นที่ดินของกรมชลประทาน ตามบทเฉพาะกาลมาตรา ๗๔ แห่งพระราชบัญญัติจัดรูปที่ดินเพื่อเกษตรกรรม พ.ศ. ๒๕๕๘ นั้น

สำนักงานจัดรูปที่ดินและจัดระบบน้ำเพื่อเกษตรกรรมที่ ๕ ซึ่งมีสถานะสำนักงานจัดรูปที่ดินจังหวัดนครสวรรค์ ได้สำรวจตรวจสอบข้อมูลในเบื้องต้น มีที่ดินประเภทดังกล่าวอยู่ในเขตโครงการจัดรูปที่ดินอำเภอชุมแสง จังหวัดนครสวรรค์ จำนวน ๑๘ แปลง ซึ่งยังไม่ได้มีการถอนสภาพจากที่ดินกรมชลประทานกลับคืนสู่ที่ดินสาธารณสมบัติของแผ่นดินและไม่ได้ใช้เพื่อการจัดรูปที่ดิน หรือดำเนินการจัดที่ดินให้เกษตรกรเช่าเพื่อทำเกษตรกรรม เห็นควรดำเนินการตามหนังสือสั่งการโดยมีกฎหมายที่เกี่ยวข้อง ดังนี้

ข้อกฎหมายและระเบียบที่เกี่ยวข้อง

๑. พระราชบัญญัติจัดรูปที่ดินเพื่อเกษตรกรรม พ.ศ. ๒๕๑๗

มาตรา ๔๓ เมื่อได้มีพระราชกฤษฎีกากำหนดเขตโครงการจัดรูปที่ดินใช้บังคับแล้ว

(๑) ถ้าในเขตโครงการจัดรูปที่ดินนั้นมีที่ดินอันเป็นสาธารณสมบัติของแผ่นดินสำหรับพลเมืองใช้ร่วมกัน หรือใช้เพื่อประโยชน์ของแผ่นดินโดยเฉพาะ หรือเป็นที่ดินที่พลเมืองเล็กใช้ประโยชน์ในที่ดินนั้น หรือได้เปลี่ยนสภาพจากการเป็นที่ดินสำหรับพลเมืองใช้ร่วมกันและมีได้ตกเป็นกรรมสิทธิ์ของผู้ใดรวมอยู่ด้วย ให้พระราชกฤษฎีกากำหนดเขตโครงการจัดรูปที่ดินนั้น มีผลเป็นการถอนสภาพการเป็นสาธารณสมบัติของแผ่นดินสำหรับที่ดินดังกล่าว ทั้งนี้ โดยไม่ต้องดำเนินการถอนสภาพ

ตามประมวลกฎหมายที่ดิน และให้ที่ดินนั้นเป็นทรัพย์สินของกระทรวงเกษตรและสหกรณ์เพื่อใช้ในการจัดรูปที่ดิน

ถ้าที่ดินที่ได้ถอนสภาพตาม (๑) วรรคหนึ่ง เป็นที่ดินสำหรับพลเมืองใช้ร่วมกันหรือเป็นที่ดินที่ใช้เพื่อประโยชน์ของแผ่นดิน โดยเฉพาะ ให้คณะกรรมการจัดรูปที่ดินจังหวัดจัดให้ที่ดินตอนนั้นคงเป็นที่ดินสำหรับพลเมืองใช้ร่วมกันหรือใช้เพื่อประโยชน์ของแผ่นดิน โดยเฉพาะต่อไป ถ้าไม่อาจจัดที่ดินดังกล่าวให้เป็นที่ดินสำหรับพลเมืองใช้ประโยชน์ร่วมกันหรือใช้เพื่อประโยชน์ของแผ่นดินโดยเฉพาะต่อไปได้ ให้คณะกรรมการจัดรูปที่ดินจังหวัดจัดที่ดินแปลงอื่นให้แทน

เมื่อได้จัดให้ที่ดินตอนใดคงเป็นที่ดินอันเป็นสาธารณสมบัติของแผ่นดินสำหรับพลเมืองใช้ร่วมกัน หรือใช้เพื่อประโยชน์ของแผ่นดิน โดยเฉพาะ หรือการจัดที่ดินแปลงอื่นให้เป็นที่ดินอันเป็นสาธารณสมบัติของแผ่นดินสำหรับพลเมืองใช้ร่วมกันหรือใช้เพื่อประโยชน์ของแผ่นดิน โดยเฉพาะแทนตามวรรคสองแล้ว ให้คณะกรรมการจัดรูปที่ดินจังหวัดด้วยความเห็นชอบของคณะกรรมการจัดรูปที่ดินกลางประกาศในราชกิจจานุเบกษาและให้มีแผนที่สังเขปแสดงขอบเขตของที่ดินตอนนั้นแนบท้ายประกาศด้วย

(๒) ถ้าในเขตโครงการจัดรูปที่ดินนั้น มีที่ดินอันเป็นสาธารณสมบัติของแผ่นดินซึ่งเป็นที่ดิน รกร้างว่างเปล่าหรือที่ดินซึ่งมีผู้เวนคืนหรือทอดทิ้งหรือกลับมาเป็นของแผ่นดินโดยประการอื่นตามประมวลกฎหมายที่ดิน และสภาพของที่ดินดังกล่าวเป็นที่ดินแปลงเล็กแปลงน้อยรวมอยู่ด้วย ให้ที่ดินนั้นเป็นทรัพย์สินของกระทรวงเกษตรและสหกรณ์เพื่อใช้ในการจัดรูปที่ดิน

๒. พระราชบัญญัติจัดรูปที่ดินเพื่อเกษตรกรรม พ.ศ. ๒๕๕๘

มาตรา ๓ ให้ยกเลิก

(๒) พระราชบัญญัติจัดรูปที่ดินเพื่อเกษตรกรรม พ.ศ. ๒๕๑๗

(๓) พระราชบัญญัติจัดรูปที่ดินเพื่อเกษตรกรรม (ฉบับที่ ๒)

พ.ศ. ๒๕๓๔

มาตรา ๔ ในพระราชบัญญัตินี้

“การจัดรูปที่ดิน” หมายความว่า การดำเนินงานพัฒนาที่ดินที่ใช้เพื่อเกษตรกรรมให้สมบูรณ์ทั่วถึงที่ดินทุกแปลง เพื่อเพิ่มผลผลิตและลดต้นทุนการผลิต โดยทำการรวบรวมที่ดินหลายแปลงในบริเวณเดียวกันเพื่อวางแผนจัดรูปที่ดินเสียใหม่ การจัดระบบชลประทาน การจัดสร้างถนนหรือทางลำเลียงในไร่นา การปรับระดับพื้นที่ดิน การบำรุงดิน การวางแผนการผลิตและการจำหน่ายผลิตผลการเกษตร รวมถึงตลอดถึงการแลกเปลี่ยน การโอน การรับโอนสิทธิในที่ดิน การให้เช่าซื้อที่ดิน และการอื่น ๆ ที่เกี่ยวกับการจัดรูปที่ดินเพื่อเกษตรกรรม

มาตรา ๑๖ บรรดาที่ดินหรือทรัพย์สินอื่นที่ได้มาโดยประการใด ๆ ตามพระราชบัญญัตินี้ หรือได้มาโดยการเวนคืนตามกฎหมายว่าด้วยการเวนคืนอสังหาริมทรัพย์ไม่ถือว่าเป็นที่ราชพัสดุ และให้กรมชลประทานเป็นผู้ถือกรรมสิทธิ์เพื่อใช้ประโยชน์ในการจัดระบบน้ำเพื่อเกษตรกรรมหรือการจัดรูปที่ดินโดยเฉพาะ

มาตรา ๓๔ เมื่อได้มีพระราชกฤษฎีกาตามมาตรา ๓๒ แล้ว ถ้าคณะกรรมการจัดรูปที่ดินจังหวัดเห็นสมควรให้นำที่ดินอันเป็นสาธารณสมบัติของแผ่นดินภายในเขตตามพระราชกฤษฎีกานั้นมาดำเนินการจัดรูปที่ดิน ให้ดำเนินการดังต่อไปนี้

(๑) ถ้าในเขตนั้นมีที่ดินอันเป็นสาธารณสมบัติของแผ่นดินสำหรับพลเมืองใช้ร่วมกัน หรือเป็นที่ดินที่พลเมืองเล็กใช้ประโยชน์ในที่ดินนั้น หรือ ได้เปลี่ยนสภาพจากการเป็นที่ดินสำหรับพลเมืองใช้ร่วมกันและมีได้ตกเป็นกรรมสิทธิ์ของผู้ใดรวมอยู่ด้วย ให้พระราชกฤษฎีกาตามมาตรา ๓๒ มีผลเป็นการถอนสภาพการเป็นสาธารณสมบัติของแผ่นดินสำหรับที่ดินดังกล่าว โดยมีต้องดำเนินการถอนสภาพตามประมวลกฎหมายที่ดิน และให้กรมชลประทานมีอำนาจนำที่ดินนั้นมาใช้ในการจัดรูปที่ดินได้

(๒) ถ้าในเขตนั้นมีที่ดินอันเป็นสาธารณสมบัติของแผ่นดินสำหรับใช้เพื่อประโยชน์ของแผ่นดินโดยเฉพาะ หรือที่ดินที่ได้สงวนหรือหวงห้ามไว้ตามความต้องการของทางราชการ เมื่อกระทรวงการคลังได้ให้ความยินยอมแล้ว ให้พระราชกฤษฎีกาตามมาตรา ๓๒ มีผลเป็นการถอนสภาพการเป็นสาธารณสมบัติของแผ่นดินสำหรับที่ดินดังกล่าว โดยมีต้องดำเนินการถอนสภาพตามประมวลกฎหมายที่ดินหรือกฎหมายว่าด้วยที่ราชพัสดุ และให้กรมชลประทานมีอำนาจนำที่ดินนั้นมาใช้ในการจัดรูปที่ดินได้

(๓) ถ้าในเขตนั้นมีที่ดินอันเป็นสาธารณสมบัติของแผ่นดินซึ่งเป็นที่ดินรกร้างว่างเปล่าหรือที่ดินซึ่งมีผู้เวนคืนหรือทอดทิ้งหรือกลับมาเป็นของแผ่นดินโดยประการอื่นตามประมวลกฎหมายที่ดิน และสภาพของที่ดินดังกล่าวเป็นที่ดินแปลงเล็กแปลงน้อยรวมอยู่ด้วยให้กรมชลประทานมีอำนาจนำที่ดินนั้นมาใช้ในการจัดรูปที่ดินได้

ถ้าที่ดินที่ได้ถอนสภาพตาม (๑) และ (๒) เป็นที่ดินสำหรับพลเมืองใช้ร่วมกันหรือใช้เพื่อประโยชน์ของแผ่นดินโดยเฉพาะ หรือเป็นที่ดินที่ได้สงวนหรือหวงห้ามไว้ตามความต้องการของทางราชการให้คณะกรรมการจัดรูปที่ดินจังหวัดจัดให้ที่ดินต่อนั้นคงเป็นที่ดินสำหรับพลเมืองใช้ร่วมกันหรือใช้เพื่อประโยชน์ของแผ่นดินโดยเฉพาะ หรือที่ดินที่ได้สงวนหรือหวงห้ามไว้ตามความต้องการของทางราชการต่อไป ถ้าไม่อาจดำเนินการได้ ให้คณะกรรมการจัดรูปที่ดินจังหวัดจัดที่ดินแปลงอื่นภายในเขตตามพระราชกฤษฎีกานั้นให้แทน

เมื่อได้ดำเนินการตามวรรคสองแล้ว ให้คณะกรรมการจัดรูปที่ดินจังหวัดโดยความเห็นชอบของคณะกรรมการจัดรูปที่ดินกลางประกาศในราชกิจจานุเบกษาและให้มีแผนที่สังเขปแสดงขอบเขตของที่ดินต่อนั้นแนบท้ายประกาศด้วย และให้ที่ดินดังกล่าวเป็นสาธารณสมบัติของแผ่นดิน ในลักษณะเดียวกับก่อนที่จะมีการตราพระราชกฤษฎีกาตามมาตรา ๓๒

บทเฉพาะกาล

มาตรา ๖๙ ให้ท้องที่ที่มีการตราพระราชกฤษฎีกาให้ใช้บังคับพระราชบัญญัติคั้นและคูน้ำ พ.ศ. ๒๕๐๕ เป็นเขตการจัดระบบน้ำเพื่อเกษตรกรรมตามพระราชบัญญัตินี้ และให้ท้องที่ที่มีพระราชกฤษฎีกากำหนดเขตโครงการจัดรูปที่ดินตามพระราชบัญญัติจัดรูปที่ดินเพื่อเกษตรกรรม พ.ศ. ๒๕๑๗ เป็นเขตโครงการจัดรูปที่ดินตามพระราชบัญญัตินี้

บรรดาการดำเนินการใดเกี่ยวกับคั้นและคูน้ำหรือการจัดรูปที่ดินซึ่ง ได้กระทำไปแล้วในชั้นตอนใดในวันก่อนวันที่พระราชบัญญัตินี้ใช้บังคับให้เป็นอันใช้ได้ แต่การดำเนินการในชั้นตอนต่อไปให้ปฏิบัติตามพระราชบัญญัตินี้ ในกรณีที่มีปัญหาไม่อาจดำเนินการตามพระราชบัญญัตินี้ในเรื่องใด ให้การดำเนินการต่อไปในเรื่องนั้นเป็นไปตามที่คณะกรรมการจัดรูปที่ดินกลางกำหนด

มาตรา ๗๔ ให้โอนบรรดากิจการ ทรัพย์สิน และหนี้สินของกระทรวงเกษตรและสหกรณ์ที่ได้มาตามพระราชบัญญัติจัดรูปที่ดินเพื่อเกษตรกรรม พ.ศ. ๒๕๑๗ มาเป็นของกรมชลประทานตามพระราชบัญญัตินี้

สำนักงานจัดรูปที่ดินและจัดระบบน้ำเพื่อเกษตรกรรม ที่ ๕ ได้ดำเนินการตามมติที่ประชุมคณะกรรมการจัดรูปที่ดินจังหวัดนครสวรรค์ ครั้งที่ ๑/๒๕๖๗ เมื่อวันที่ ๑๒ มีนาคม ๒๕๖๗ เพื่อโปรดพิจารณาแต่งตั้งคณะทำงาน เพื่อพิจารณากลับกรองตามระเบียบวาระที่ ๔ เรื่องสืบเนื่องจากการประชุม ซึ่งได้รายงานให้คณะกรรมการเพื่อทราบแล้วนั้น เพื่อให้การพัฒนาพื้นที่สาธารณสมบัติของแผ่นดินที่ตกเป็นของกรมชลประทาน หลังจากได้มีการถอนคืนสภาพกลับเป็นที่ดินสาธารณสมบัติของแผ่นดินแล้ว ส่วนใหญ่มีสภาพเป็นหนองน้ำ บึง ลำรางสาธารณหรือแหล่งน้ำ ได้มีการปรับปรุงฟื้นฟูอย่างเหมาะสมสอดคล้องกับความต้องการของประชาชนในพื้นที่และนโยบายของจังหวัด เห็นสมควรถอนสภาพที่ดินกรมชลประทานกลับคืนสู่ที่ดินสาธารณสมบัติของแผ่นดินตามที่คณะทำงานตรวจสอบ พิจารณากลับกรอง ก่อนคืนสภาพที่ดินกรมชลประทานกลับเป็นที่ดินสาธารณสมบัติของแผ่นดิน

ตามที่คณะทำงานตรวจสอบ พิจารณากลับกรอง ก่อนคืนสภาพ
ที่ดินกรมชลประทานกลับเป็นที่ดินสาธารณสมบัติของ **อำเภอชุมแสง**
จำนวน ๑๘ แปลง (เอกสารแนบท้าย)

จึงนำเสนอในที่ประชุมเพื่อโปรดพิจารณาเป็นรายแปลง
ตามลำดับต่อไป รายละเอียดปรากฏตามเอกสารแนบท้าย

จึงนำเสนอในที่ประชุมเพื่อโปรดพิจารณา

นายชุมพิชญ์ เดชะรัฐ
ประธาน :

มีคณะกรรมการท่านใดสอบถามเพิ่มเติมหรือไม่

มติที่ประชุม

ในที่ประชุมมีการสอบถามประเด็นต่างๆ ทั้งข้อกฎหมาย และข้อเท็จจริง

นายชุมพิชญ์ เดชะรัฐ
ประธาน :

ได้สอบถามฝ่ายเลขานุการ สำนักงานจัดรูปที่ดินและจัดระบบน้ำ
เพื่อเกษตรกรรมที่ ๕ ว่าในการประชุมคณะทำงานตรวจสอบ พิจารณา
กลับกรอง ก่อนคืนสภาพที่ดินกรมชลประทานกลับเป็นที่ดินสาธารณสมบัติ
ของอำเภอชุมแสง ว่ามีประเด็นที่ยังไม่ชัดเจนหรือไม่

นายประสูติ ปันเงิน
นิติกรชำนาญการ
หัวหน้าฝ่ายกฎหมาย
ผู้ช่วยเลขานุการ :

ได้ขอในที่ประชุมให้ว่าที่ ร.ต. อุทิศ คงรอด นายอำเภอชุมแสง
ซึ่งเป็นประธานคณะทำงานตรวจสอบ พิจารณากลับกรอง
ก่อนคืนสภาพที่ดินกรมชลประทานกลับเป็นที่ดินสาธารณสมบัติ
ของอำเภอชุมแสง ได้นำเสนอถึงผลการประชุมคณะทำงาน
ว่ามีประเด็นหรือข้อสังเกตหรือไม่

ว่าที่ ร.ต. อุทิศ คงรอด
นายอำเภอชุมแสง :

ชี้แจงว่า ได้มีการประสานข้อมูลกับ นายประสูติ ปันเงิน หัวหน้าฝ่ายกฎหมาย
สำนักงานจัดรูปที่ดินและจัดระบบน้ำเพื่อเกษตรกรรมที่ ๕
ผู้ช่วยเลขานุการคณะทำงานตรวจสอบ พิจารณากลับกรอง
ก่อนคืนสภาพที่ดินกรมชลประทานกลับเป็นที่ดินสาธารณสมบัติของ
อำเภอชุมแสง ซึ่งได้ลงพื้นที่ตรวจสอบสภาพหนองน้ำทั้ง ๑๘ แห่งร่วมกับ

นายสัญญา ทับทิมเพชร กำนันตำบลไม้ และประชาชนในพื้นที่ รวมถึงผู้ปกครองท้องที่ที่ดินตั้งอยู่ เห็นว่าถ้าได้มีการกันคืนที่ดินกรมชลประทานกลับเป็นที่ดินสาธารณสมบัติของอำเภอูมแสง ก็จะทำให้การพัฒนา พื้นฟูแหล่งน้ำได้อย่างรวดเร็ว ทันต่อความต้องการของประชาชนในพื้นที่ จากประสบการณ์ที่ได้ไปปฏิบัติหน้าที่ในพื้นที่ต่างๆ ยังไม่เคยเห็นหน่วยงานใดจะมีแนวคิดคืนที่ดินที่ตกเป็นของหน่วยงานแล้ว ส่วนประเด็นที่ดินบางแปลงไม่ชัดเจนว่าอยู่ในเขตของอำเภอูมแสง หรืออำเภอูมทะเล จังหวัดพิจิตร ต้องเป็นไปตามระวางของกรมที่ดิน สำนักงานที่ดินจังหวัดพิจิตร สาขาอุบลราชธานี และสำนักงานที่ดินจังหวัดนครสวรรค์ สาขาอุบลราชธานี แฉ่งตรงกันว่าหนองแวนตามระวางที่ดินอยู่ในเขตตำบลท่าไม้ อำเภอูมแสง จังหวัดนครสวรรค์ ไม่ปรากฏว่ามีหนังสือสำคัญสำหรับที่หลวง (น.ส.ล.) ทางอำเภอูมแสงยื่นได้รับคืน ส่วนการจะยื่นออกหนังสือสำคัญสำหรับที่หลวง (น.ส.ล.) เป็นขั้นตอนที่จะดำเนินการต่อไป

นายชุมพิชญ์ เดชะรัฐ

ประธาน :

สอบถามเจ้าพนักงานที่ดินจังหวัดนครสวรรค์ว่า ในขั้นตอนของสำนักงานที่ดินจังหวัดนครสวรรค์ สาขาอุบลราชธานี จะต้องจัดแจ้งเป็นที่ราชพัสดุ และอยู่ในความดูแลของกรมธนารักษ์ หรือไม่

นายปิติพัฒน์ สุธีรัตน์วัฒนา

เจ้าพนักงานที่ดินจังหวัดนครสวรรค์

: ชี้แจงว่า เดิมหนองน้ำ หรือแหล่งน้ำ ทั้ง ๑๘ แห่ง ก็เป็นที่สาธารณที่พลเมืองใช้ประโยชน์ร่วมกัน แต่เมื่อมีพระราชกฤษฎีกาประกาศเป็นเขตโครงการจัดรูปที่ดิน ตามพระราชบัญญัติจัดรูปที่ดินเพื่อเกษตรกรรม พ.ศ. ๒๕๑๗ ตกเป็นที่ดินของกระทรวงเกษตรและสหกรณ์โดยผลของกฎหมายทันทีโดยไม่ต้องดำเนินการเพิกถอนตามประมวลกฎหมายที่ดิน ดังนั้น เมื่อมีการส่งกลับคืน จึงเป็นที่ดินสาธารณที่พลเมืองใช้ประโยชน์ร่วมกัน และอยู่ในความดูแลของกระทรวงมหาดไทย ส่วนกรณีที่มีการออกหนังสือสำคัญสำหรับที่หลวงไปแล้ว ถ้าออกก่อนมีการประกาศเขตโครงการจัดรูปที่ดิน ก็ถือว่าถูกเพิกถอนโดยผลของกฎหมายแล้ว ดังนั้น ที่ดินบางแปลงอาจถูกนำไปใช้เพื่อการจัดรูปที่ดินบางส่วนที่จะกันคืนนี้ จึงอาจมีจำนวนเนื้อที่น้อยกว่าที่ระบุไว้ในหนังสือสำคัญสำหรับที่หลวงได้ ถ้าจะให้เกิดความชัดเจนก็ต้องดำเนินการออกหนังสือสำคัญสำหรับที่หลวง (น.ส.ล.) ใหม่ทั้งหมด

นายชุมพิชญ์ เดชะรัฐ

ประธาน :

สอบถามอัยการจังหวัดนครสวรรค์ว่า ยังมีประเด็นกฎหมายที่จะต้องดำเนินการเพิ่มเติมอีกหรือไม่

นายชัชวาลย์ ศรีอนุชาติ

อัยการจังหวัดนครสวรรค์ :

ชี้แจงที่ประชุมว่า เท่าที่ได้พิจารณาจากวาระการประชุมเห็นว่า ได้มีกระบวนการตรวจสอบโดยมีคณะทำงานตรวจสอบ พิจารณากลับกรอง ก่อนคืนสภาพที่ดินกรมชลประทานกลับเป็นที่ดินสาธารณสมบัติของ อำเภอลำลูกเกด ในพื้นที่มีพระราชบัญญัติจัดรูปที่ดินเพื่อเกษตรกรรม พ.ศ. ๒๕๕๘ บัญญัติไว้ให้กระทำได้ และคณะกรรมการจัดรูปที่ดิน จังหวัดนครสวรรค์ มีเจตนาสุจริตทำเพื่อประโยชน์สาธารณะของประชาชน ถือว่าพอเพียงแล้ว

นายชุมพิชญ์ เดชะรัฐ

ประธาน :

สรุปในที่ประชุมว่า การเสนอเพื่อพิจารณาการคืนที่ดินกรมชลประทาน กลับเป็นสาธารณสมบัติของแผ่นดินในเขตโครงการจัดรูปที่ดิน อำเภอลำลูกเกด จังหวัดนครสวรรค์ ทั้ง ๑๘ แห่ง หากได้กลับคืนมาจากกรมชลประทานจะมีการพัฒนาฟื้นฟูโดยของบประมาณ จากโครงการต่างๆ ได้หลากหลายกว่าที่เป็นอยู่ในปัจจุบันได้ สอบถามผู้บริหารองค์การปกครองส่วนท้องถิ่น และนายสัญญา ทับทิมเพชร กำนันตำบลท่าไม้ ที่เข้าร่วมประชุมว่า พร้อมรับคืนหรือไม่

นายสัญญา ทับทิมเพชร

กำนันตำบลท่าไม้ :

ประชาชนในพื้นที่ เท่าที่มีการสอบถาม ไม่มีปัญหาพร้อมรับคืน เพื่อใช้ประโยชน์สาธารณะร่วมกันต่อไป

มติที่ประชุม

เห็นสมควรจัดให้ที่ดินซึ่งถูกถอนสภาพการเป็นสาธารณสมบัติของแผ่นดินและตกเป็นทรัพย์สินของกระทรวงเกษตรและสหกรณ์ เพื่อใช้ในการจัดรูปที่ดิน ตามความในมาตรา ๔๓ (๑) แห่งพระราชบัญญัติจัดรูปที่ดินเพื่อเกษตรกรรม พ.ศ. ๒๕๑๗ โดยถูกโอนเป็นทรัพย์สินของกรมชลประทานตามมาตรา ๗๔ แห่งพระราชบัญญัติจัดรูปที่ดินเพื่อเกษตรกรรม พ.ศ. ๒๕๕๘ ซึ่งเป็นแหล่งน้ำ ทั้ง ๑๘ แห่ง คงเป็นสาธารณสมบัติของแผ่นดินสำหรับพลเมืองใช้ร่วมกันต่อไป โดยให้สำนักงานจัดรูปที่ดิน และจัดระบบน้ำเพื่อเกษตรกรรมที่ ๕ (สำนักงานจัดรูปที่ดิน จังหวัดนครสวรรค์) ดำเนินการตามขั้นตอนของกฎหมาย เสนอคณะกรรมการจัดรูปที่ดินกลาง เพื่อให้ความเห็นชอบต่อไป

เอกสารแนบ ๑

ฉบับพิเศษ หน้า ๑
เล่ม ๑๐๓ ตอนที่ ๒๓๖ ราชกิจจานุเบกษา ๓๑ ธันวาคม ๒๕๒๕



พระราชกฤษฎีกา

กำหนดเขตที่ดิน ในท้องที่ตำบลบางลาย ตำบลวัดขวาง
ตำบลท้ายน้ำ ตำบลโพทะเล ตำบลทุ่งน้อย ตำบลท่าบัว
ตำบลบ้านน้อย ตำบลบางคลาน ตำบลท่าม่วง อำเภอโพทะเล
จังหวัดพิจิตร และตำบลมะมั่ง ตำบลพิบูล ตำบลท่าไม้
ตำบลเกยชัย อำเภอชุมแสง จังหวัดนครสวรรค์
ให้เป็นเขตโครงการจัดรูปที่ดิน

พ.ศ. ๒๕๒๕

ภูมิพลอดุลยเดช ป.ร.

ให้ไว้ ณ วันที่ ๒๕ ธันวาคม พ.ศ. ๒๕๒๕

เป็นปีที่ ๕๑ ในรัชกาลปัจจุบัน

พระบาทสมเด็จพระปรมินทรมหาภูมิพลอดุลยเดช มีพระบรมราช
โองการโปรดเกล้าฯ ให้ประกาศว่า

ฉบับพิเศษ หน้า ๒

เล่ม ๑๑๓ ตอนที่ ๒๓๖ ราชกิจจานุเบกษา ๓๑ ธันวาคม ๒๕๒๕

โดยที่เป็นการสมควรกำหนดเขตที่ดิน ในท้องที่ตำบลบางลาย ตำบล
วัดขวาง ตำบลท้ายน้ำ ตำบลโพทะเล ตำบลทุ่งน้อย ตำบลท่าบัว ตำบล
บ้านน้อย ตำบลบางคลาน ตำบลท่าม่วง อำเภอโพทะเล จังหวัดพิจิตร และ
ตำบลมะมั่ง ตำบลพิบูล ตำบลท่าไม้ ตำบลเกษชัย อำเภอชุมแสง จังหวัด
นครสวรรค์ ให้เป็นเขตโครงการจัดรูปที่ดิน

อาศัยอำนาจตามความในมาตรา ๑๕๕ ของรัฐธรรมนูญแห่งราชอาณาจักรไทย และมาตรา ๒๔ แห่งพระราชบัญญัติจัดรูปที่ดินเพื่อเกษตรกรรม พ.ศ. ๒๕๑๖ จึงทรงพระกรุณาโปรดเกล้าฯ ให้ตราพระราชกฤษฎีกาขึ้นไว้ ดังต่อไปนี้

มาตรา ๑ พระราชกฤษฎีกานี้เรียกว่า “พระราชกฤษฎีกากำหนดเขตที่ดินในท้องที่ตำบลบางลาย ตำบลวัดขวาง ตำบลท้ายน้ำ ตำบลโพทะเล ตำบลทุ่งน้อย ตำบลท่าบัว ตำบลบ้านน้อย ตำบลบางคลาน ตำบลท่าม่วง อำเภอโพทะเล จังหวัดพิจิตร และตำบลมะมั่ง ตำบลพิบูล ตำบลท่าไม้ ตำบลเกษชัย อำเภอชุมแสง จังหวัดนครสวรรค์ ให้เป็นเขตโครงการจัดรูปที่ดิน พ.ศ. ๒๕๒๕”

มาตรา ๒ พระราชกฤษฎีกานี้ให้ใช้บังคับตั้งแต่วันถัดจากวันประกาศในราชกิจจานุเบกษาเป็นต้นไป

มาตรา ๓ ให้ที่ดินในเขตท้องที่ตำบลบางลาย ตำบลวัดขวาง ตำบลท้ายน้ำ ตำบลโพทะเล ตำบลทุ่งน้อย ตำบลท่าบัว ตำบลบ้านน้อย ตำบลบางคลาน ตำบลท่าม่วง อำเภอโพทะเล จังหวัดพิจิตร และตำบลมะมั่ง ตำบลพิบูล ตำบลท่าไม้ ตำบลเกษชัย อำเภอชุมแสง จังหวัด

ฉบับพิเศษ หน้า ๓

เล่ม ๑๐๓ ตอนที่ ๒๓๖ ราชกิจจานุเบกษา ๓๑ ธันวาคม ๒๕๒๕

นครสวรรค์ ภายในแนวเขตตามแผนที่ท้ายพระราชกฤษฎีกานี้ ซึ่งปรากฏ
รายชื่อเจ้าของหรือผู้ครอบครองที่ดินโดยชอบด้วยกฎหมายตามบัญชีท้าย
พระราชกฤษฎีกานี้ เป็นเขตโครงการจัดรูปที่ดิน

มาตรา ๔ ให้รัฐมนตรีว่าการกระทรวงเกษตรและสหกรณ์และ
รัฐมนตรีว่าการกระทรวงมหาดไทยรักษาการตามพระราชกฤษฎีกานี้

ผู้รับสนองพระบรมราชโองการ

พลเอก ป. คณิสสุถานนท์

นายกรัฐมนตรี

ประกาศคณะกรรมการจัดรูปที่ดินจังหวัดนครสวรรค์

ที่ ... /....

เรื่อง การจัดให้ที่ดินซึ่งถูกถอนสภาพจากการเป็นสาธารณสมบัติของแผ่นดินสำหรับพลเมืองใช้ร่วมกัน ในท้องที่ตำบลชะมั่ง ตำบลพิกุล ตำบลท่าไม้ ตำบลเกยชัย อำเภอชุมแสง จังหวัดนครสวรรค์ ตามพระราชกฤษฎีกากำหนดเขตที่ดินในท้องที่ตำบลบางลาย ตำบลวัดขวาง ตำบลท้ายน้ำ ตำบลโพทะเล ตำบลทุ่งน้อย ตำบลท่าบัว ตำบลบ้านน้อย ตำบลบางคลาน ตำบลท่าม่วง อำเภอโพทะเล จังหวัดพิจิตร และตำบลชะมั่ง ตำบลพิกุล ตำบลท่าไม้ ตำบลเกยชัย อำเภอชุมแสง จังหวัดนครสวรรค์ ให้เป็นเขต โครงการจัดรูปที่ดิน พ.ศ. ๒๕๒๙ คงเป็นที่ดินอันเป็นสาธารณสมบัติของแผ่นดินสำหรับพลเมืองใช้ร่วมกันต่อไป

ตามที่ได้ประกาศใช้บังคับพระราชกฤษฎีกากำหนดเขตที่ดินในท้องที่ตำบลบางลาย ตำบลวัดขวาง ตำบลท้ายน้ำ ตำบลโพทะเล ตำบลทุ่งน้อย ตำบลท่าบัว ตำบลบ้านน้อย ตำบลบางคลาน ตำบลท่าม่วง อำเภอโพทะเล จังหวัดพิจิตร และตำบลชะมั่ง ตำบลพิกุล ตำบลท่าไม้ ตำบลเกยชัย อำเภอชุมแสง จังหวัดนครสวรรค์ ให้เป็นเขตโครงการจัดรูปที่ดิน พ.ศ. ๒๕๒๙ อันมีผลทำให้ที่ดินอันเป็นสาธารณสมบัติของแผ่นดินสำหรับพลเมืองใช้ร่วมกันที่อยู่ในเขตโครงการจัดรูปที่ดินตามพระราชกฤษฎีกาดังกล่าว ถูกถอนสภาพการเป็นสาธารณสมบัติของแผ่นดินและตกเป็นทรัพย์สินของกระทรวงเกษตรและสหกรณ์ เพื่อใช้ในการจัดรูปที่ดิน ตามความในมาตรา ๔๓ (๑) แห่งพระราชบัญญัติจัดรูปที่ดินเพื่อเกษตรกรรม พ.ศ. ๒๕๑๗ โดยถูกโอนเป็นทรัพย์สินของกรมชลประทาน ตามมาตรา ๗๔ แห่งพระราชบัญญัติจัดรูปที่ดินเพื่อเกษตรกรรม พ.ศ. ๒๕๕๘ บัดนี้ ทางราชการได้ดำเนินการจัดรูปที่ดินในเขตโครงการจัดรูปที่ดินตามพระราชกฤษฎีกาดังกล่าว เสร็จแล้ว สมควรจัดให้ที่ดินต่อนั้น คงเป็นที่ดินอันเป็นสาธารณสมบัติของแผ่นดินสำหรับพลเมืองใช้ร่วมกันต่อไป

ฉะนั้น อาศัยอำนาจตามความในมาตรา ๓๔ แห่งพระราชบัญญัติจัดรูปที่ดินเพื่อเกษตรกรรม พ.ศ. ๒๕๕๘ ประกอบกับมติคณะกรรมการจัดรูปที่ดินจังหวัดนครสวรรค์ ในการประชุม ครั้งที่ .../.... เมื่อวันที่ ด้วยความเห็นชอบของคณะกรรมการจัดรูปที่ดินกลาง ในการประชุม ครั้งที่ .../.... เมื่อวันที่ จึงประกาศให้ที่ดินที่อยู่ในเขตโครงการจัดรูปที่ดินตามพระราชกฤษฎีกาดังกล่าว จำนวน ๑๘ แปลง ดังปรากฏรายละเอียดตามบัญชีที่ดินและภายในแนวเขตตามแผนที่ท้ายประกาศนี้ คงเป็นที่ดินอันเป็นสาธารณสมบัติของแผ่นดินสำหรับพลเมืองใช้ร่วมกันต่อไป

ทั้งนี้ ตั้งแต่บัดนี้เป็นต้นไป

ประกาศ ณ วันที่ เดือน พ.ศ.

.....
(.....)

ผู้ว่าราชการจังหวัดนครสวรรค์
ประธานกรรมการจัดรูปที่ดินจังหวัดนครสวรรค์

บัญชีที่ดินสาธารณสมบัติของแผ่นดินท้ายประกาศคณะกรรมการจัดรูปที่ดินจังหวัดนครสวรรค์

ที่ ... /...

เรื่อง การจัดให้ที่ดินซึ่งถูกถอนสภาพจากการเป็นสาธารณสมบัติของแผ่นดินสำหรับพลเมืองใช้ร่วมกัน ในท้องที่ตำบลชะมั่ง ตำบลพิกุล ตำบลท่าไม้ ตำบลเกยชัย อำเภอชุมแสง จังหวัดนครสวรรค์ ตามพระราชกฤษฎีกากำหนดเขตที่ดินในท้องที่ตำบลบางลาย ตำบลวัดขวาง ตำบลท้ายน้ำ ตำบลโพทะเล ตำบลทุ่งน้อย ตำบลท่าบัว ตำบลบ้านน้อย ตำบลบางคลาน ตำบลท่าწั่ง อำเภอโพทะเล จังหวัดพิจิตร และตำบลชะมั่ง ตำบลพิกุล ตำบลท่าไม้ ตำบลเกยชัย อำเภอชุมแสง จังหวัดนครสวรรค์ ให้เป็นเขต โครงการจัดรูปที่ดิน พ.ศ. ๒๕๒๙ คงเป็นที่ดินอันเป็นสาธารณสมบัติของแผ่นดินสำหรับพลเมืองใช้ร่วมกันต่อไป

ลำดับที่	ชื่อที่ดินสาธารณสมบัติ ของแผ่นดิน	ที่ดินตั้งอยู่			จำนวนเนื้อที่ (ไร่)	การใช้ประโยชน์
		ตำบล	อำเภอ	จังหวัด		
๑	บึงจั่ว	ท่าไม้	ชุมแสง	นครสวรรค์	๒๘-๐-๐๐	แหล่งน้ำ
๒	บึงบัว	ท่าไม้	ชุมแสง	นครสวรรค์	๑๐๒-๒-๐๐	แหล่งน้ำ
๓	หนองลี้น้อย	ท่าไม้	ชุมแสง	นครสวรรค์	๙-๒-๑๔	แหล่งน้ำ
๔	หนองลี้น้อย	ท่าไม้	ชุมแสง	นครสวรรค์	๓๑-๐-๙๑	แหล่งน้ำ
๕	หนองอ่างแก้ว	ท่าไม้	ชุมแสง	นครสวรรค์	๑๓๒-๒-๖๐	แหล่งน้ำ
๖	หนองกะทอง	ท่าไม้	ชุมแสง	นครสวรรค์	๑๔-๓-๙๗	แหล่งน้ำ
๗	หนองแกลบ	ท่าไม้	ชุมแสง	นครสวรรค์	๖-๓-๒๐	แหล่งน้ำ
๘	หนองตะโกน	ท่าไม้	ชุมแสง	นครสวรรค์	๔๑-๑-๙๗	แหล่งน้ำ
๙	หนองแวน	ท่าไม้	ชุมแสง	นครสวรรค์	๖-๑-๔๐	แหล่งน้ำ
๑๐	หนองตะกุด	ชะมั่ง	ชุมแสง	นครสวรรค์	๖-๑-๑๔	แหล่งน้ำ
๑๑	หนองปลาตุกแรด	ชะมั่ง	ชุมแสง	นครสวรรค์	๒๘-๐-๐๐	แหล่งน้ำ
๑๒	หนองสนับทางใหญ่	ชะมั่ง	ชุมแสง	นครสวรรค์	๖-๓-๖๕	แหล่งน้ำ
๑๓	หนองคอลาดเล็ก	พิกุล	ชุมแสง	นครสวรรค์	๒-๒-๐๙	แหล่งน้ำ
๑๔	หนองคอลาด (คอซาก)	พิกุล	ชุมแสง	นครสวรรค์	๖-๐-๕๙	แหล่งน้ำ
๑๕	หนองใบตาล	พิกุล	ชุมแสง	นครสวรรค์	๔-๓-๑๖	แหล่งน้ำ
๑๖	หนองลาดปลั่ง	เกยชัย	ชุมแสง	นครสวรรค์	๖๔-๐-๐๐	แหล่งน้ำ
๑๗	หนองอีเผือก	เกยชัย	ชุมแสง	นครสวรรค์	๓-๓-๗๐	แหล่งน้ำ
๑๘	หนองสว่างอารมณ์	เกยชัย	ชุมแสง	นครสวรรค์	๖-๓-๒๙	แหล่งน้ำ

แผนที่ท้ายประกาศคณะกรรมการจัดรูปที่ดินจังหวัดนครสวรรค์

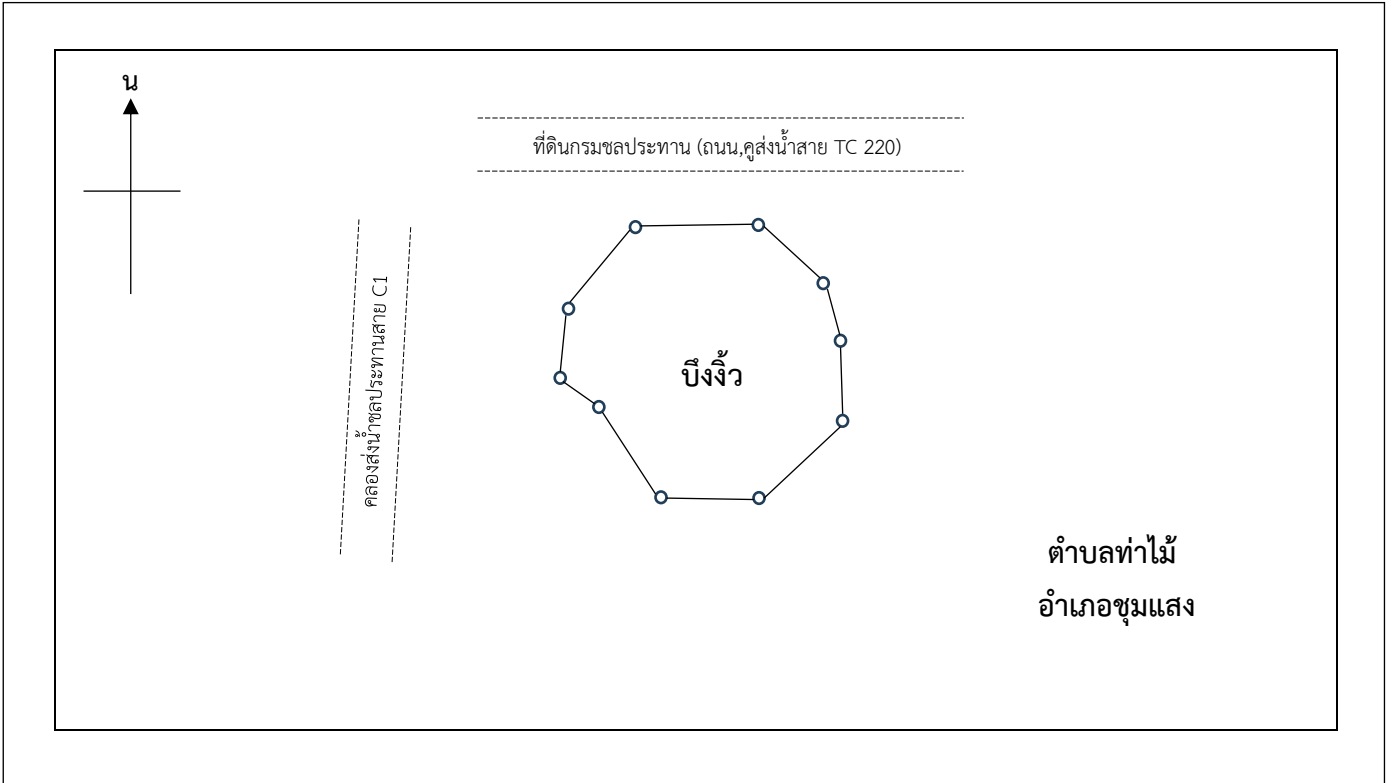
ที่ ... /....

เรื่อง การจัดให้ที่ดินซึ่งถูกถอนสภาพจากการเป็นสาธารณสมบัติของแผ่นดินสำหรับพลเมืองใช้ร่วมกันในท้องที่ ตำบลมะมั่ง ตำบลพิกุล ตำบลท่าไม้ ตำบลเกยชัย อำเภอชุมแสง จังหวัดนครสวรรค์ ตามพระราชกฤษฎีกา กำหนดเขตที่ดินในท้องที่ตำบลบางลาย ตำบลวัดขวาง ตำบลท้ายน้ำ ตำบลโพทะเล ตำบลทุ่งน้อย ตำบลท่าบัว ตำบลบ้านน้อย ตำบลบางคลาน ตำบลท่าหนัง อำเภอโพทะเล จังหวัดพิจิตร และตำบลมะมั่ง ตำบลพิกุล ตำบลท่าไม้ ตำบลเกยชัย อำเภอชุมแสง จังหวัดนครสวรรค์ ให้เป็นเขตโครงการจัดรูปที่ดิน พ.ศ. 2529 คงเป็นที่ดินอันเป็นสาธารณสมบัติของแผ่นดินสำหรับพลเมืองใช้ร่วมกันต่อไป

เนื้อที่ประมาณ 28-0-00 ไร่

มาตราส่วน 1 : 8,000

0 80 160 240 320 400 เมตร



เครื่องหมาย

————— แนวเขตที่ดินอันเป็นสาธารณสมบัติของแผ่นดิน
สำหรับพลเมืองใช้ร่วมกัน

.....
(.....)
หัวหน้าสำนักงานจัดรูปที่ดินจังหวัดนครสวรรค์

.....
(.....)
ผู้ว่าราชการจังหวัดนครสวรรค์
ประธานกรรมการจัดรูปที่ดินจังหวัดนครสวรรค์

แผนที่ท้ายประกาศคณะกรรมการจัดรูปที่ดินจังหวัดนครสวรรค์

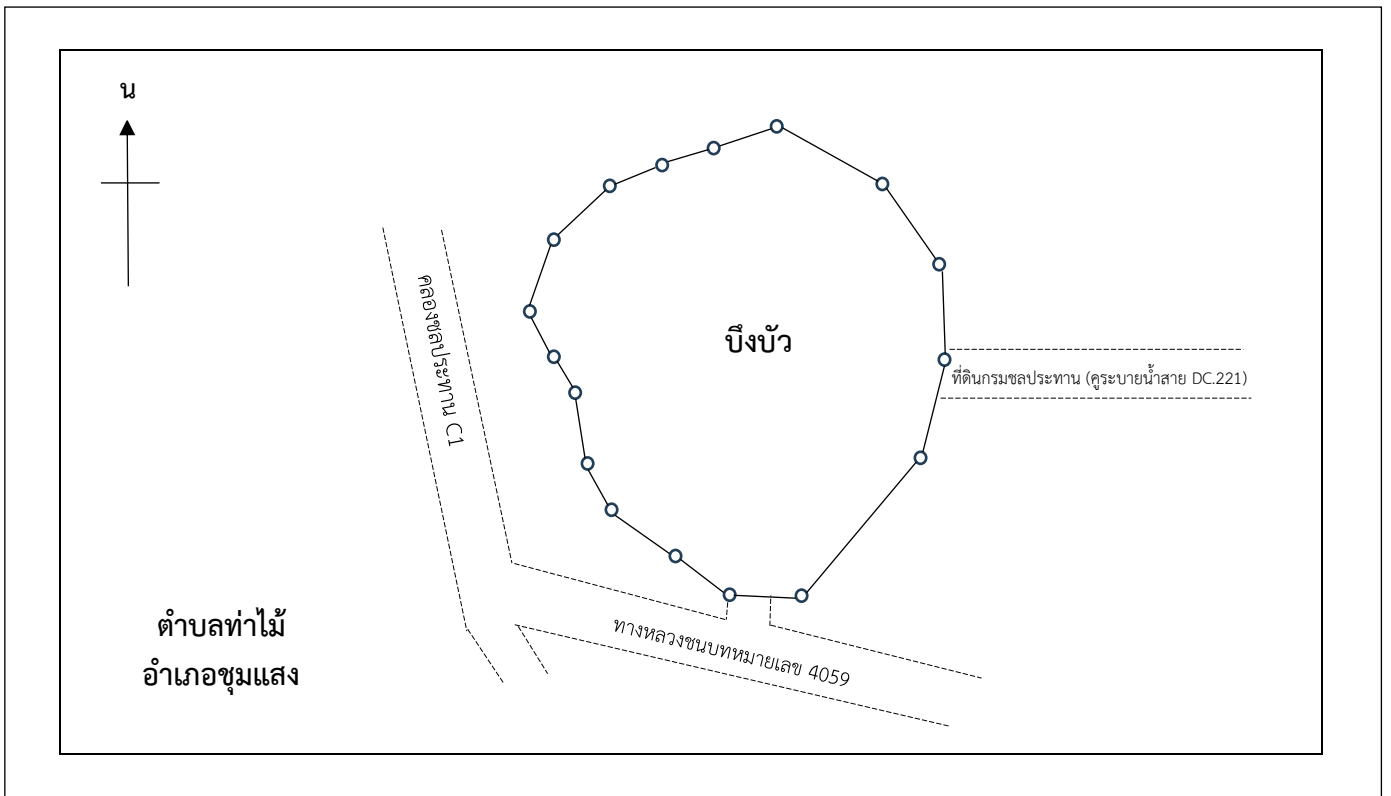
ที่ ... /....

เรื่อง การจัดให้ที่ดินซึ่งถูกถอนสภาพจากการเป็นสาธารณสมบัติของแผ่นดินสำหรับพลเมืองใช้ร่วมกันในท้องที่ ตำบลชะมั่ง ตำบลพิกุล ตำบลท่าไม้ ตำบลเกยชัย อำเภอชุมแสง จังหวัดนครสวรรค์ ตามพระราชกฤษฎีกา กำหนดเขตที่ดินในท้องที่ตำบลบางลาย ตำบลวัดขวาง ตำบลท้ายน้ำ ตำบลโพทะเล ตำบลทุ่งน้อย ตำบลท่าบัว ตำบลบ้านน้อย ตำบลบางคลาน ตำบลท่าწิ่ง อำเภอโพทะเล จังหวัดพิจิตร และตำบลชะมั่ง ตำบลพิกุล ตำบลท่าไม้ ตำบลเกยชัย อำเภอชุมแสง จังหวัดนครสวรรค์ ให้เป็นเขตโครงการจัดรูปที่ดิน พ.ศ. 2529 คงเป็นที่ดินอันเป็นสาธารณสมบัติของแผ่นดินสำหรับพลเมืองใช้ร่วมกันต่อไป

เนื้อที่ประมาณ 102-2-00 ไร่

มาตราส่วน 1 : 8,000

0 80 160 240 320 400 เมตร



เครื่องหมาย

————— แนวเขตที่ดินอันเป็นสาธารณสมบัติของแผ่นดิน
สำหรับพลเมืองใช้ร่วมกัน

.....
(.....)
หัวหน้าสำนักงานจัดรูปที่ดินจังหวัดนครสวรรค์

.....
(.....)
ผู้ว่าราชการจังหวัดนครสวรรค์
ประธานกรรมการจัดรูปที่ดินจังหวัดนครสวรรค์

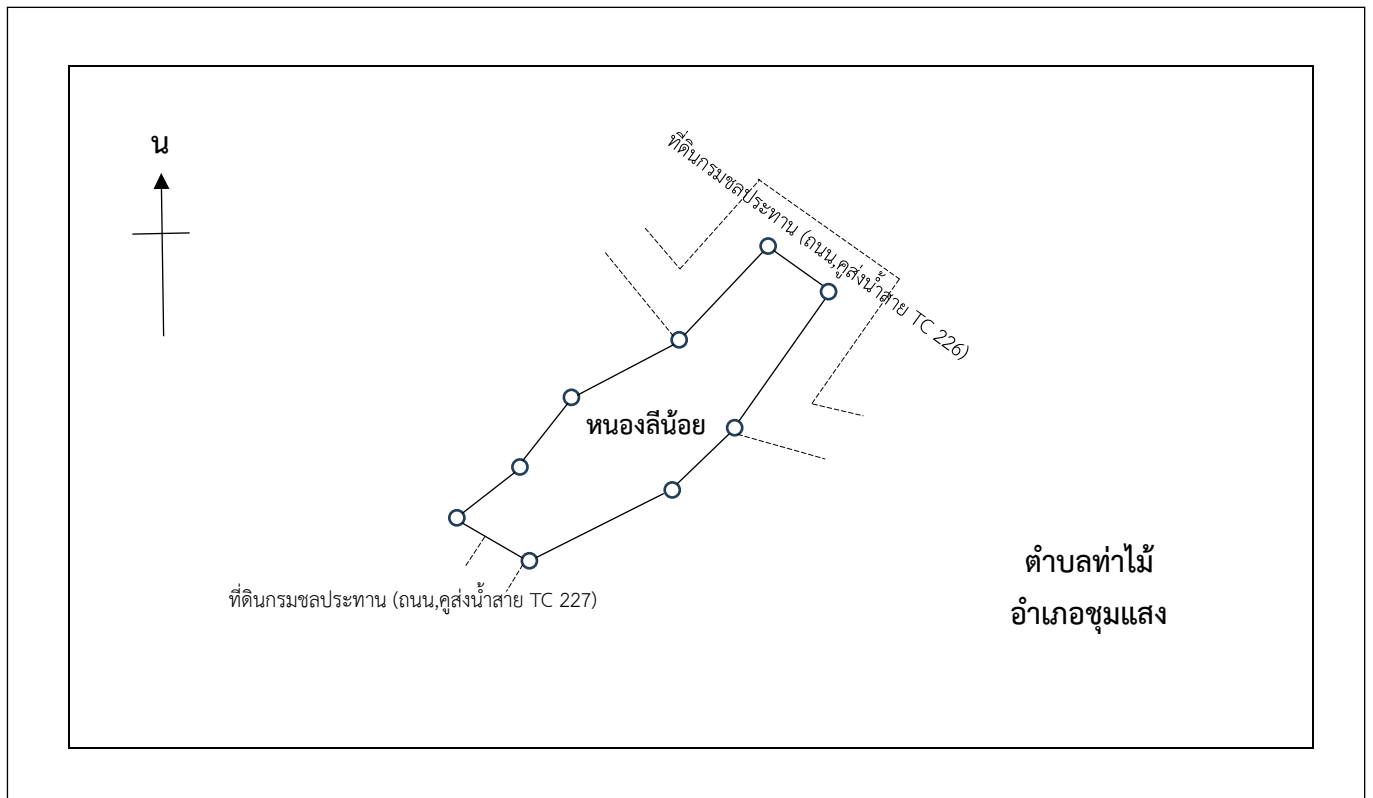
แผนที่ท้ายประกาศคณะกรรมการจัดรูปที่ดินจังหวัดนครสวรรค์

ที่ ... /....

เรื่อง การจัดให้ที่ดินซึ่งถูกถอนสภาพจากการเป็นสาธารณสมบัติของแผ่นดินสำหรับพลเมืองใช้ร่วมกันในท้องที่ ตำบลมะมั่ง ตำบลพิกุล ตำบลท่าไม้ ตำบลเกยชัย อำเภอชุมแสง จังหวัดนครสวรรค์ ตามพระราชกฤษฎีกา กำหนดเขตที่ดินในท้องที่ตำบลบางลาย ตำบลวัดขวาง ตำบลท้ายน้ำ ตำบลโพทะเล ตำบลทุ่งน้อย ตำบลท่าบัว ตำบลบ้านน้อย ตำบลบางคลาน ตำบลท่าม่วง อำเภอโพทะเล จังหวัดพิจิตร และตำบลมะมั่ง ตำบลพิกุล ตำบลท่าไม้ ตำบลเกยชัย อำเภอชุมแสง จังหวัดนครสวรรค์ ให้เป็นเขตโครงการจัดรูปที่ดิน พ.ศ. 2529 คงเป็นที่ดินอันเป็นสาธารณสมบัติของแผ่นดินสำหรับพลเมืองใช้ร่วมกันต่อไป

เนื้อที่ประมาณ 9-2-14 ไร่

มาตราส่วน 1 : 4,000



เครื่องหมาย

.....
 ———— แนวเขตที่ดินอันเป็นสาธารณสมบัติของแผ่นดิน
 สำหรับพลเมืองใช้ร่วมกัน

.....
 (.....)
 หัวหน้าสำนักงานจัดรูปที่ดินจังหวัดนครสวรรค์

.....
 (.....)
 ผู้ว่าราชการจังหวัดนครสวรรค์

ประธานกรรมการจัดรูปที่ดินจังหวัดนครสวรรค์

แผนที่ท้ายประกาศคณะกรรมการจัดรูปที่ดินจังหวัดนครสวรรค์

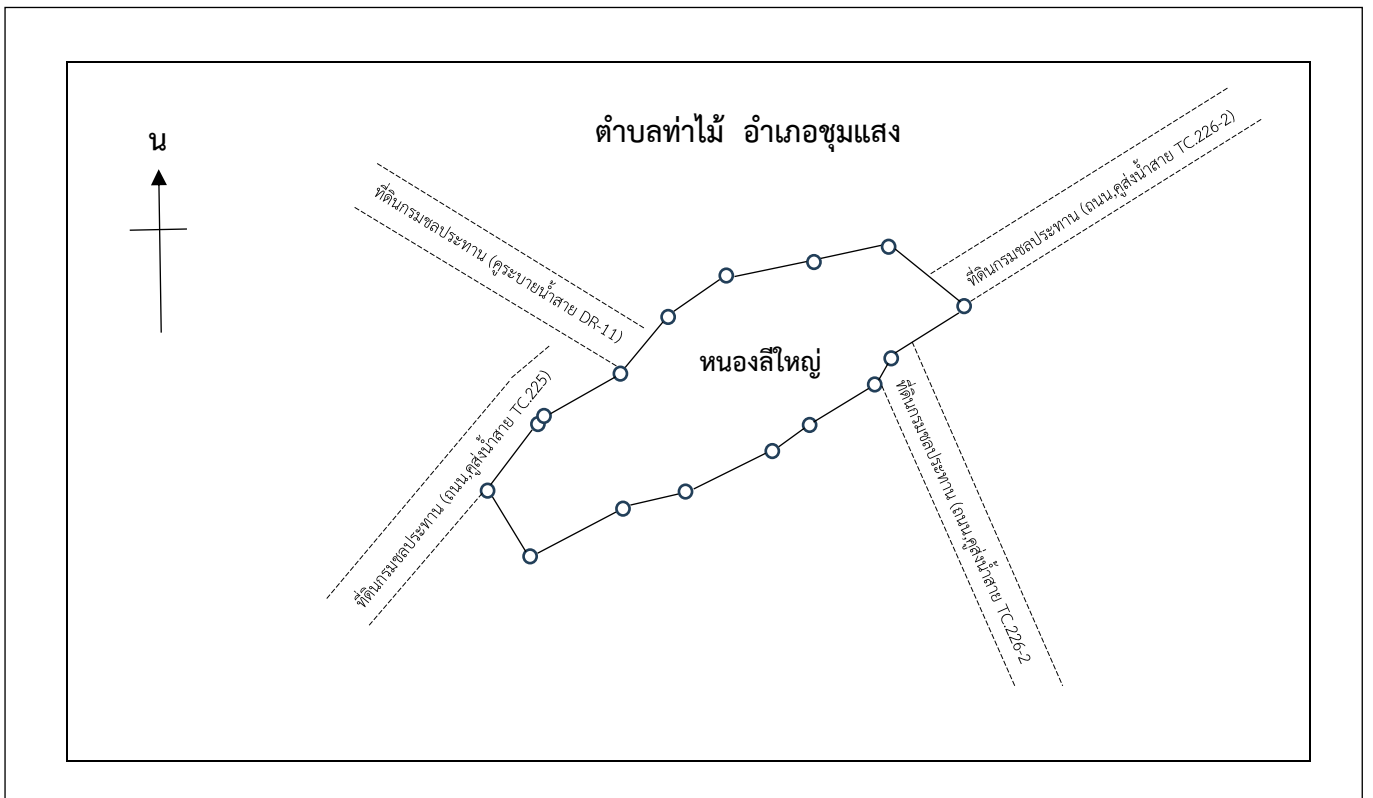
ที่ ... /....

เรื่อง การจัดให้ที่ดินซึ่งถูกถอนสภาพจากการเป็นสาธารณสมบัติของแผ่นดินสำหรับพลเมืองใช้ร่วมกันในท้องที่ ตำบลชะมัง ตำบลพิกุล ตำบลท่าไม้ ตำบลเกยชัย อำเภอชุมแสง จังหวัดนครสวรรค์ ตามพระราชกฤษฎีกา กำหนดเขตที่ดินในท้องที่ตำบลบางลาย ตำบลวัดขวาง ตำบลท้ายน้ำ ตำบลโพทะเล ตำบลทุ่งน้อย ตำบลท่าบัว ตำบลบ้านน้อย ตำบลบางคลาน ตำบลท่าหนัง อำเภอโพทะเล จังหวัดพิจิตร และตำบลชะมัง ตำบลพิกุล ตำบลท่าไม้ ตำบลเกยชัย อำเภอชุมแสง จังหวัดนครสวรรค์ ให้เป็นเขตโครงการจัดรูปที่ดิน พ.ศ. 2529 คงเป็นที่ดินอันเป็นสาธารณสมบัติของแผ่นดินสำหรับพลเมืองใช้ร่วมกันต่อไป

เนื้อที่ประมาณ 31-0-91 ไร่

มาตราส่วน 1 : 8,000

0 80 160 240 320 400 เมตร



เครื่องหมาย

— แนวเขตที่ดินอันเป็นสาธารณสมบัติของแผ่นดิน สำหรับพลเมืองใช้ร่วมกัน

.....
(.....)
หัวหน้าสำนักงานจัดรูปที่ดินจังหวัดนครสวรรค์

.....
(.....)
ผู้ว่าราชการจังหวัดนครสวรรค์
ประธานกรรมการจัดรูปที่ดินจังหวัดนครสวรรค์

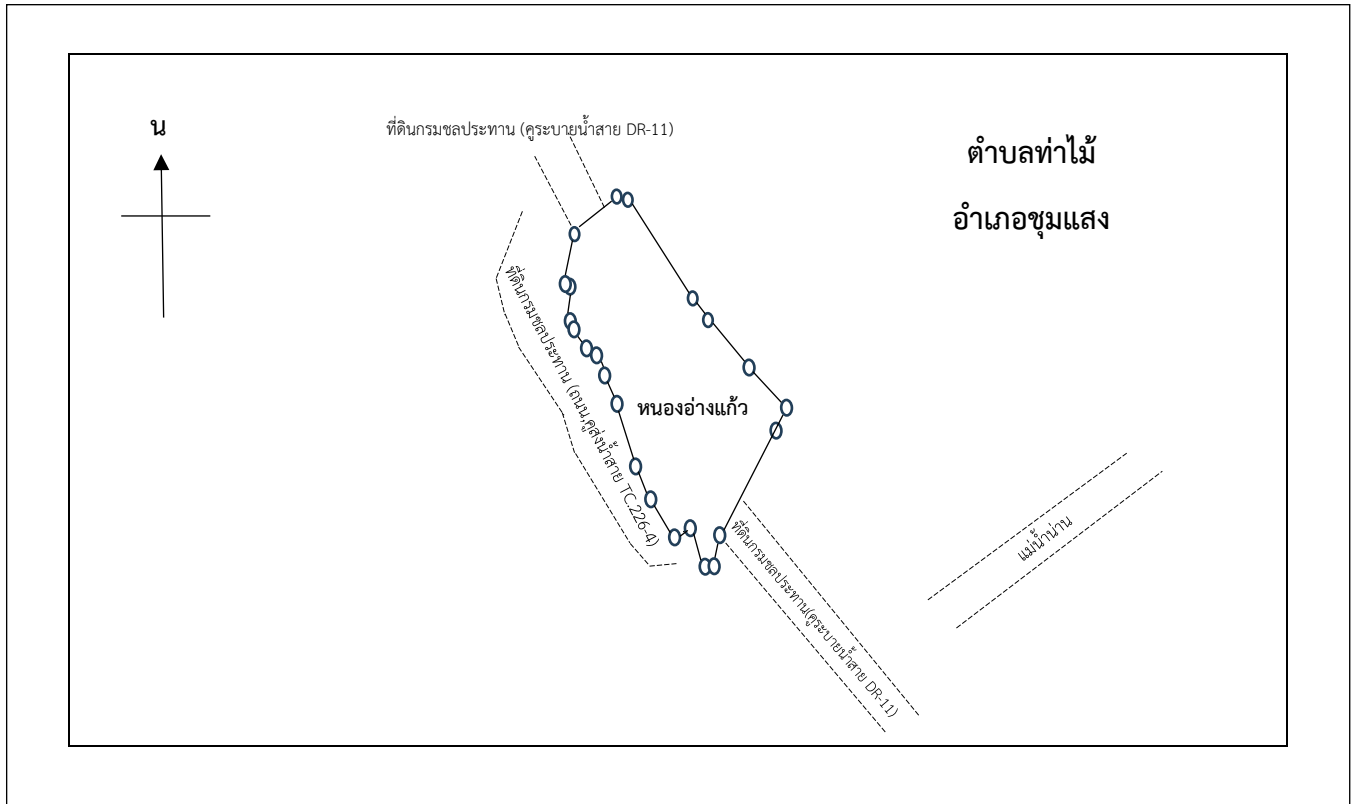
แผนที่ท้ายประกาศคณะกรรมการจัดรูปที่ดินจังหวัดนครสวรรค์

ที่ ... /....

เรื่อง การจัดให้ที่ดินซึ่งถูกถอนสภาพจากการเป็นสาธารณสมบัติของแผ่นดินสำหรับพลเมืองใช้ร่วมกันในท้องที่ ตำบลมะมั่ง ตำบลพิกุล ตำบลท่าไม้ ตำบลเกยชัย อำเภอชุมแสง จังหวัดนครสวรรค์ ตามพระราชกฤษฎีกา กำหนดเขตที่ดินในท้องที่ตำบลบางลาย ตำบลวัดขวาง ตำบลท้ายน้ำ ตำบลโพทะเล ตำบลทุ่งน้อย ตำบลท่าบัว ตำบลบ้านน้อย ตำบลบางคลาน ตำบลท่าหนัง อำเภอโพทะเล จังหวัดพิจิตร และตำบลมะมั่ง ตำบลพิกุล ตำบลท่าไม้ ตำบลเกยชัย อำเภอชุมแสง จังหวัดนครสวรรค์ ให้เป็นเขตโครงการจัดรูปที่ดิน พ.ศ. 2529 คงเป็นที่ดินอันเป็นสาธารณสมบัติของแผ่นดินสำหรับพลเมืองใช้ร่วมกันต่อไป

เนื้อที่ประมาณ 13-2-60 ไร่

มาตราส่วน 1 : 4,000



เครื่องหมาย

————— แนวเขตที่ดินอันเป็นสาธารณสมบัติของแผ่นดิน
สำหรับพลเมืองใช้ร่วมกัน

.....
(.....)
หัวหน้าสำนักงานจัดรูปที่ดินจังหวัดนครสวรรค์

.....
(.....)
ผู้ว่าราชการจังหวัดนครสวรรค์
ประธานกรรมการจัดรูปที่ดินจังหวัดนครสวรรค์

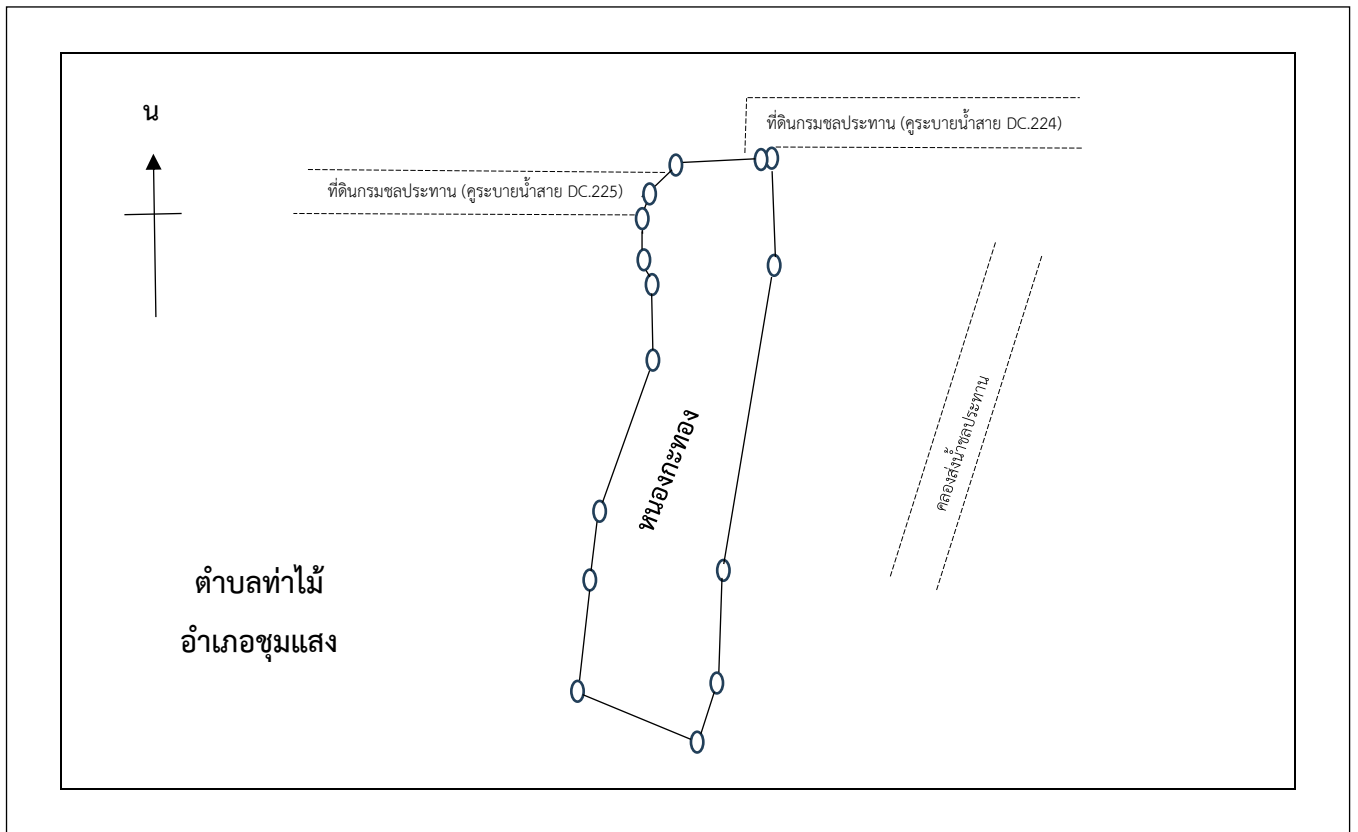
แผนที่ท้ายประกาศคณะกรรมการจัดรูปที่ดินจังหวัดนครสวรรค์

ที่ ... /....

เรื่อง การจัดให้ที่ดินซึ่งถูกถอนสภาพจากการเป็นสาธารณสมบัติของแผ่นดินสำหรับพลเมืองใช้ร่วมกันในท้องที่ ตำบลชะมั่ง ตำบลพิกุล ตำบลท่าไม้ ตำบลเกยชัย อำเภอชุมแสง จังหวัดนครสวรรค์ ตามพระราชกฤษฎีกา กำหนดเขตที่ดินในท้องที่ตำบลบางลาย ตำบลวัดขวาง ตำบลท้ายน้ำ ตำบลโพทะเล ตำบลทุ่งน้อย ตำบลท่าบัว ตำบลบ้านน้อย ตำบลบางคลาน ตำบลท่าწั่ง อำเภอโพทะเล จังหวัดพิจิตร และตำบลชะมั่ง ตำบลพิกุล ตำบลท่าไม้ ตำบลเกยชัย อำเภอชุมแสง จังหวัดนครสวรรค์ ให้เป็นเขตโครงการจัดรูปที่ดิน พ.ศ. 2529 คงเป็นที่ดินอันเป็นสาธารณสมบัติของแผ่นดินสำหรับพลเมืองใช้ร่วมกันต่อไป

เนื้อที่ประมาณ 14-3-97 ไร่

มาตราส่วน 1 : 4,000



เครื่องหมาย

..... แนวเขตที่ดินอันเป็นสาธารณสมบัติของแผ่นดิน
สำหรับพลเมืองใช้ร่วมกัน

.....
(.....)
หัวหน้าสำนักงานจัดรูปที่ดินจังหวัดนครสวรรค์

.....
(.....)
ผู้ว่าราชการจังหวัดนครสวรรค์
ประธานกรรมการจัดรูปที่ดินจังหวัดนครสวรรค์

แผนที่ท้ายประกาศคณะกรรมการจัดรูปที่ดินจังหวัดนครสวรรค์

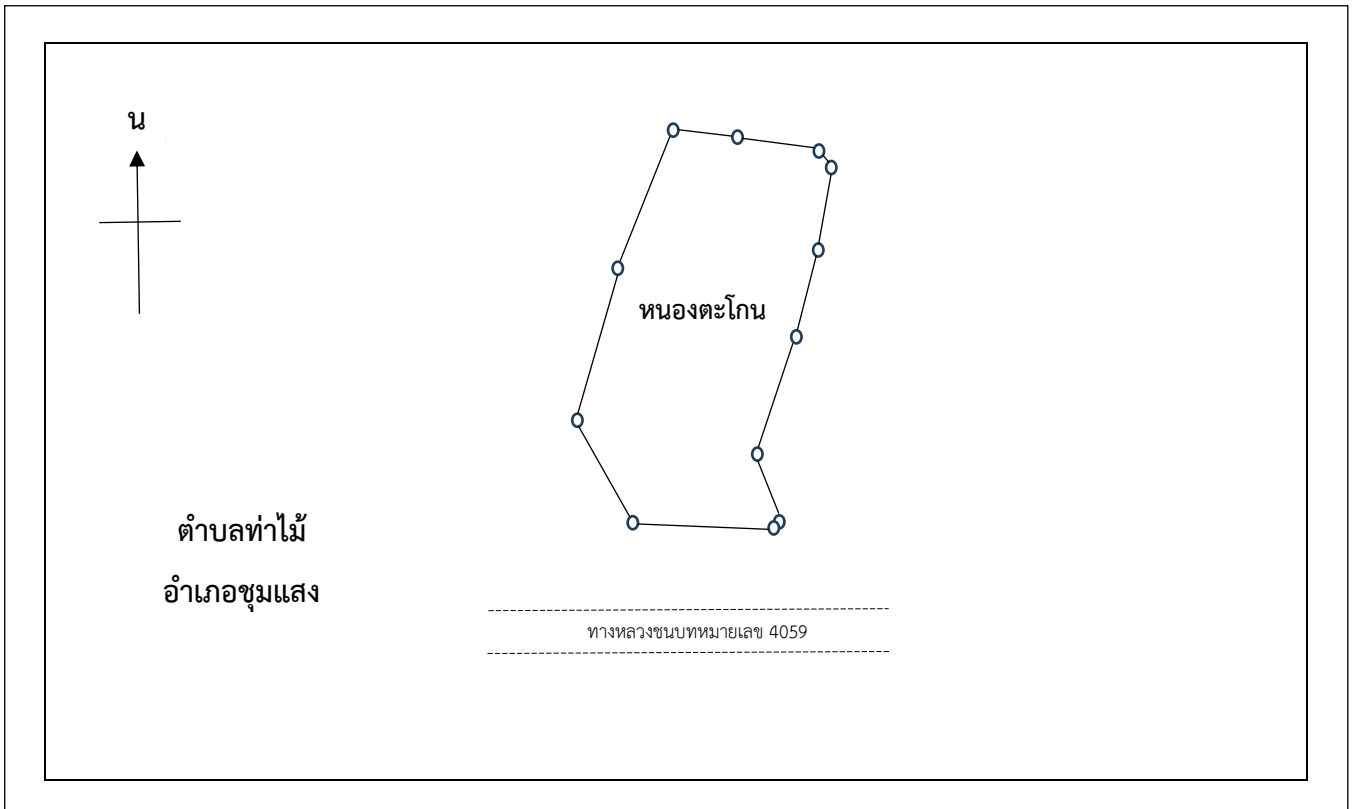
ที่ ... /....

เรื่อง การจัดให้ที่ดินซึ่งถูกถอนสภาพจากการเป็นสาธารณสมบัติของแผ่นดินสำหรับพลเมืองใช้ร่วมกันในท้องที่ ตำบลชะมัง ตำบลพิกุล ตำบลท่าไม้ ตำบลเกยชัย อำเภอชุมแสง จังหวัดนครสวรรค์ ตามพระราชกฤษฎีกา กำหนดเขตที่ดินในท้องที่ตำบลบางลาย ตำบลวัดขวาง ตำบลท้ายน้ำ ตำบลโพทะเล ตำบลทุ่งน้อย ตำบลท่าบัว ตำบลบ้านน้อย ตำบลบางคลาน ตำบลท่าหนัง อำเภอโพทะเล จังหวัดพิจิตร และตำบลชะมัง ตำบลพิกุล ตำบลท่าไม้ ตำบลเกยชัย อำเภอชุมแสง จังหวัดนครสวรรค์ ให้เป็นเขตโครงการจัดรูปที่ดิน พ.ศ. 2529 คงเป็นที่ดินอันเป็นสาธารณสมบัติของแผ่นดินสำหรับพลเมืองใช้ร่วมกันต่อไป

เนื้อที่ประมาณ 41-1-97 ไร่

มาตราส่วน 1 : 8,000

0 80 160 240 320 400 เมตร



เครื่องหมาย

————— แนวเขตที่ดินอันเป็นสาธารณสมบัติของแผ่นดิน
สำหรับพลเมืองใช้ร่วมกัน

.....
(.....)
หัวหน้าสำนักงานจัดรูปที่ดินจังหวัดนครสวรรค์

.....
(.....)
ผู้ว่าราชการจังหวัดนครสวรรค์
ประธานกรรมการจัดรูปที่ดินจังหวัดนครสวรรค์

แผนที่ท้ายประกาศคณะกรรมการจัดรูปที่ดินจังหวัดนครสวรรค์

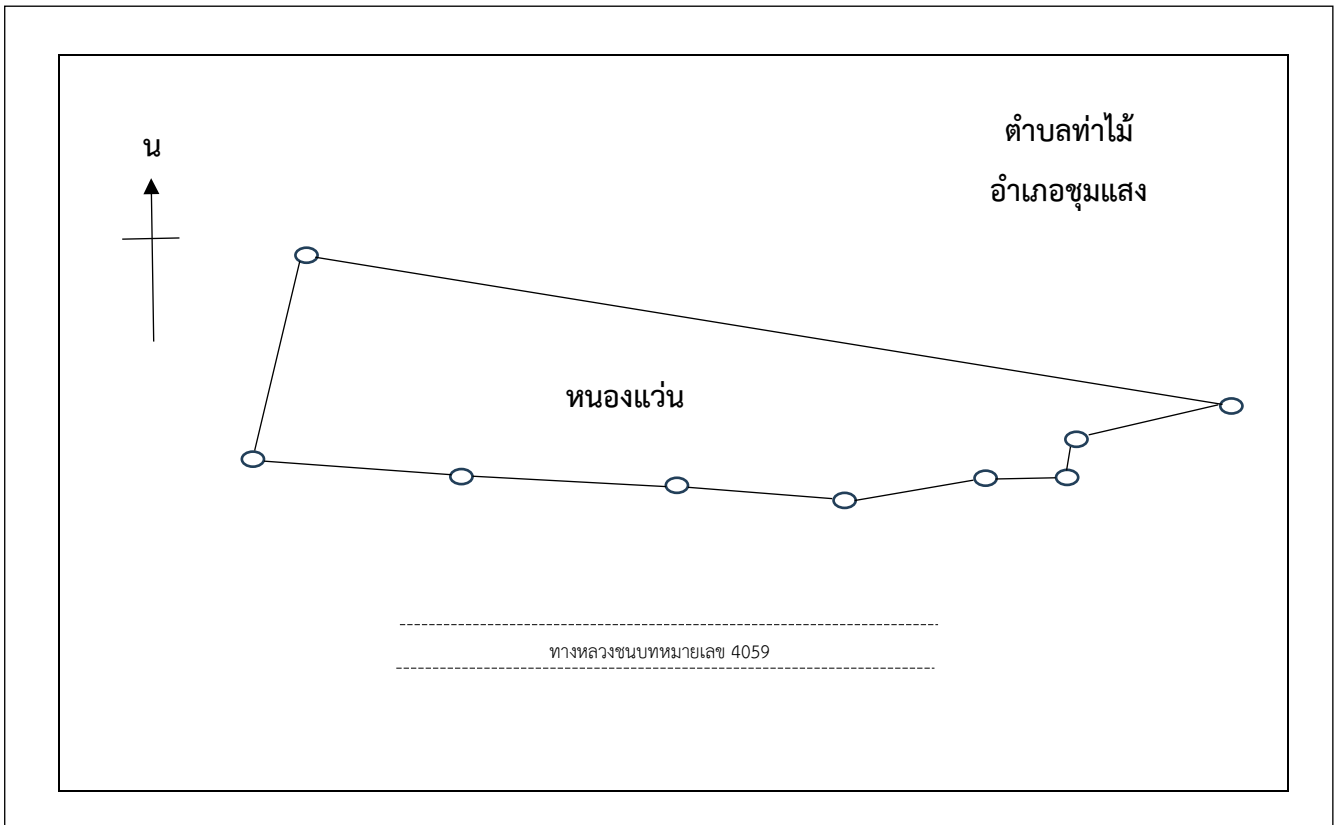
ที่ ... /....

เรื่อง การจัดให้ที่ดินซึ่งถูกถอนสภาพจากการเป็นสาธารณสมบัติของแผ่นดินสำหรับพลเมืองใช้ร่วมกันในท้องที่ ตำบลชะมั่ง ตำบลพิกุล ตำบลท่าไม้ ตำบลเกยชัย อำเภอชุมแสง จังหวัดนครสวรรค์ ตามพระราชกฤษฎีกา กำหนดเขตที่ดินในท้องที่ตำบลบางลาย ตำบลวัดขวาง ตำบลท้ายน้ำ ตำบลโพทะเล ตำบลทุ่งน้อย ตำบลท่าบัว ตำบลบ้านน้อย ตำบลบางคลาน ตำบลท่าწั่ง อำเภอโพทะเล จังหวัดพิจิตร และตำบลชะมั่ง ตำบลพิกุล ตำบลท่าไม้ ตำบลเกยชัย อำเภอชุมแสง จังหวัดนครสวรรค์ ให้เป็นเขตโครงการจัดรูปที่ดิน พ.ศ. 2529 คงเป็นที่ดินอันเป็นสาธารณสมบัติของแผ่นดินสำหรับพลเมืองใช้ร่วมกันต่อไป

เนื้อที่ประมาณ 6-1-40 ไร่

มาตราส่วน 1 : 2,000

0 100 200 เมตร



เครื่องหมาย

- แนวเขตที่ดินอันเป็นสาธารณสมบัติของแผ่นดิน
- สำหรับพลเมืองใช้ร่วมกัน

.....
 (.....)
 หัวหน้าสำนักงานจัดรูปที่ดินจังหวัดนครสวรรค์

.....
 (.....)
 ผู้ว่าราชการจังหวัดนครสวรรค์
 ประธานกรรมการจัดรูปที่ดินจังหวัดนครสวรรค์

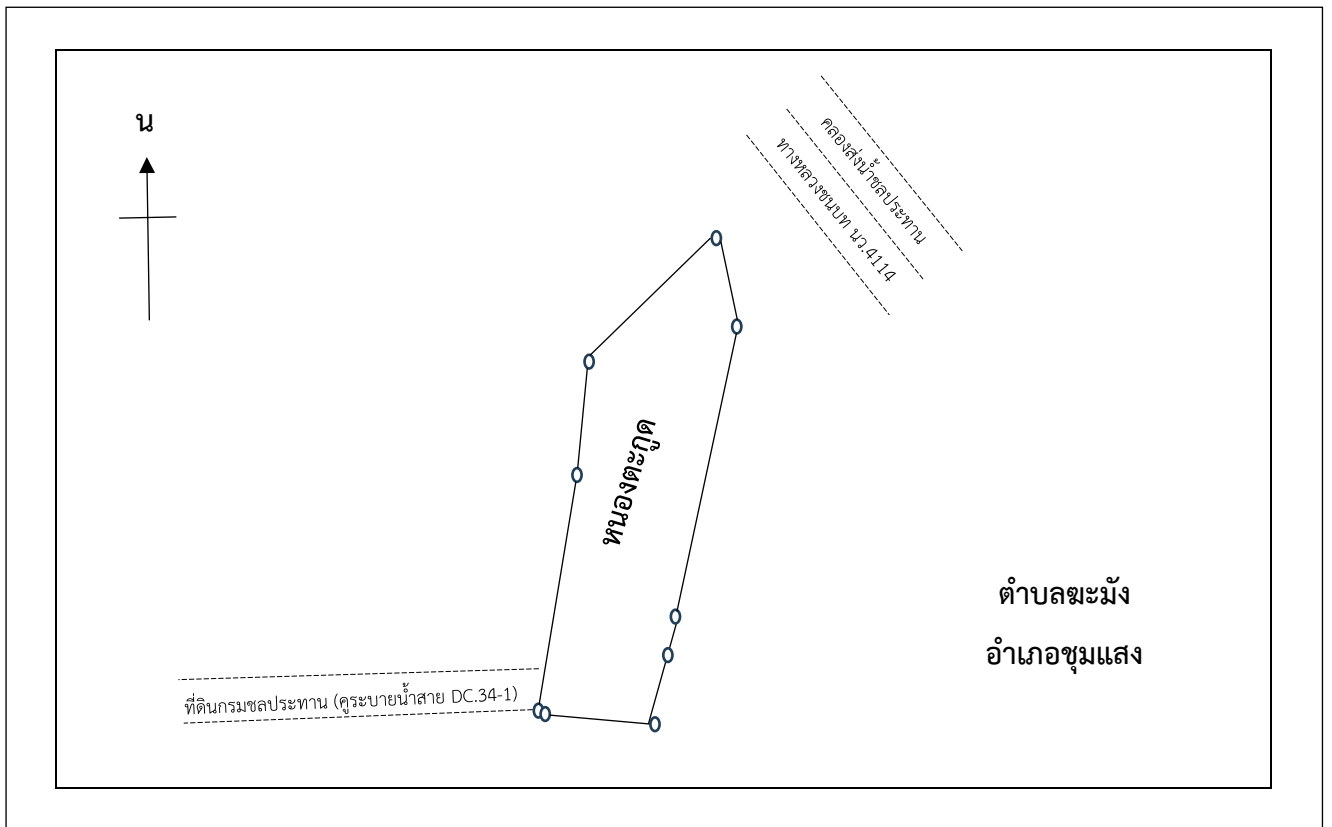
แผนที่ท้ายประกาศคณะกรรมการจัดรูปที่ดินจังหวัดนครสวรรค์

ที่ ... /....

เรื่อง การจัดให้ที่ดินซึ่งถูกถอนสภาพจากการเป็นสาธารณสมบัติของแผ่นดินสำหรับพลเมืองใช้ร่วมกันในท้องที่ ตำบลชะมัง ตำบลพิกุล ตำบลท่าไม้ ตำบลเกยชัย อำเภอชุมแสง จังหวัดนครสวรรค์ ตามพระราชกฤษฎีกา กำหนดเขตที่ดินในท้องที่ตำบลบางลาย ตำบลวัดขวาง ตำบลท้ายน้ำ ตำบลโพทะเล ตำบลทุ่งน้อย ตำบลท่าบัว ตำบลบ้านน้อย ตำบลบางคลาน ตำบลท่าหนัง อำเภอโพทะเล จังหวัดพิจิตร และตำบลชะมัง ตำบลพิกุล ตำบลท่าไม้ ตำบลเกยชัย อำเภอชุมแสง จังหวัดนครสวรรค์ ให้เป็นเขตโครงการจัดรูปที่ดิน พ.ศ. 2529 คงเป็นที่ดินอันเป็นสาธารณสมบัติของแผ่นดินสำหรับพลเมืองใช้ร่วมกันต่อไป

เนื้อที่ประมาณ 6-1-14 ไร่

มาตราส่วน 1 : 4,000



เครื่องหมาย

————— แนวเขตที่ดินอันเป็นสาธารณสมบัติของแผ่นดิน สำหรับพลเมืองใช้ร่วมกัน

.....
(.....)
หัวหน้าสำนักงานจัดรูปที่ดินจังหวัดนครสวรรค์

.....
(.....)
ผู้ว่าราชการจังหวัดนครสวรรค์
ประธานกรรมการจัดรูปที่ดินจังหวัดนครสวรรค์

แผนที่ท้ายประกาศคณะกรรมการจัดรูปที่ดินจังหวัดนครสวรรค์

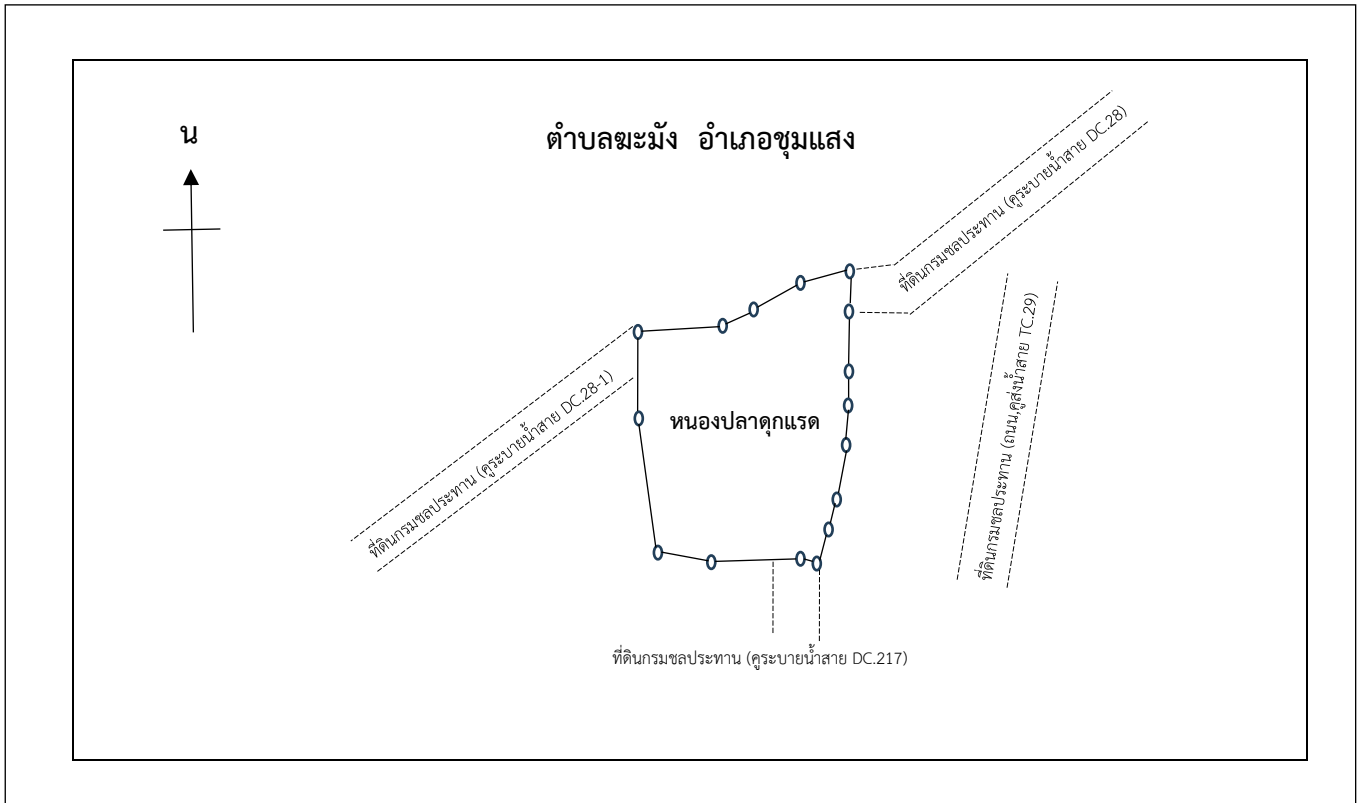
ที่ ... /....

เรื่อง การจัดให้ที่ดินซึ่งถูกถอนสภาพจากการเป็นสาธารณสมบัติของแผ่นดินสำหรับพลเมืองใช้ร่วมกันในท้องที่ ตำบลมะมั่ง ตำบลพิกุล ตำบลท่าไม้ ตำบลเกยชัย อำเภอชุมแสง จังหวัดนครสวรรค์ ตามพระราชกฤษฎีกา กำหนดเขตที่ดินในท้องที่ตำบลบางลาย ตำบลวัดขวาง ตำบลท้ายน้ำ ตำบลโพทะเล ตำบลทุ่งน้อย ตำบลท่าบัว ตำบลบ้านน้อย ตำบลบางคลาน ตำบลท่าწั่ง อำเภอโพทะเล จังหวัดพิจิตร และตำบลมะมั่ง ตำบลพิกุล ตำบลท่าไม้ ตำบลเกยชัย อำเภอชุมแสง จังหวัดนครสวรรค์ ให้เป็นเขตโครงการจัดรูปที่ดิน พ.ศ. 2529 คงเป็นที่ดินอันเป็นสาธารณสมบัติของแผ่นดินสำหรับพลเมืองใช้ร่วมกันต่อไป

เนื้อที่ประมาณ 28-0-00 ไร่

มาตราส่วน 1 : 8,000

0 80 160 240 320 400 เมตร



เครื่องหมาย

— แนวเขตที่ดินอันเป็นสาธารณสมบัติของแผ่นดิน
สำหรับพลเมืองใช้ร่วมกัน

.....
(.....)
หัวหน้าสำนักงานจัดรูปที่ดินจังหวัดนครสวรรค์

.....
(.....)
ผู้ว่าราชการจังหวัดนครสวรรค์
ประธานกรรมการจัดรูปที่ดินจังหวัดนครสวรรค์

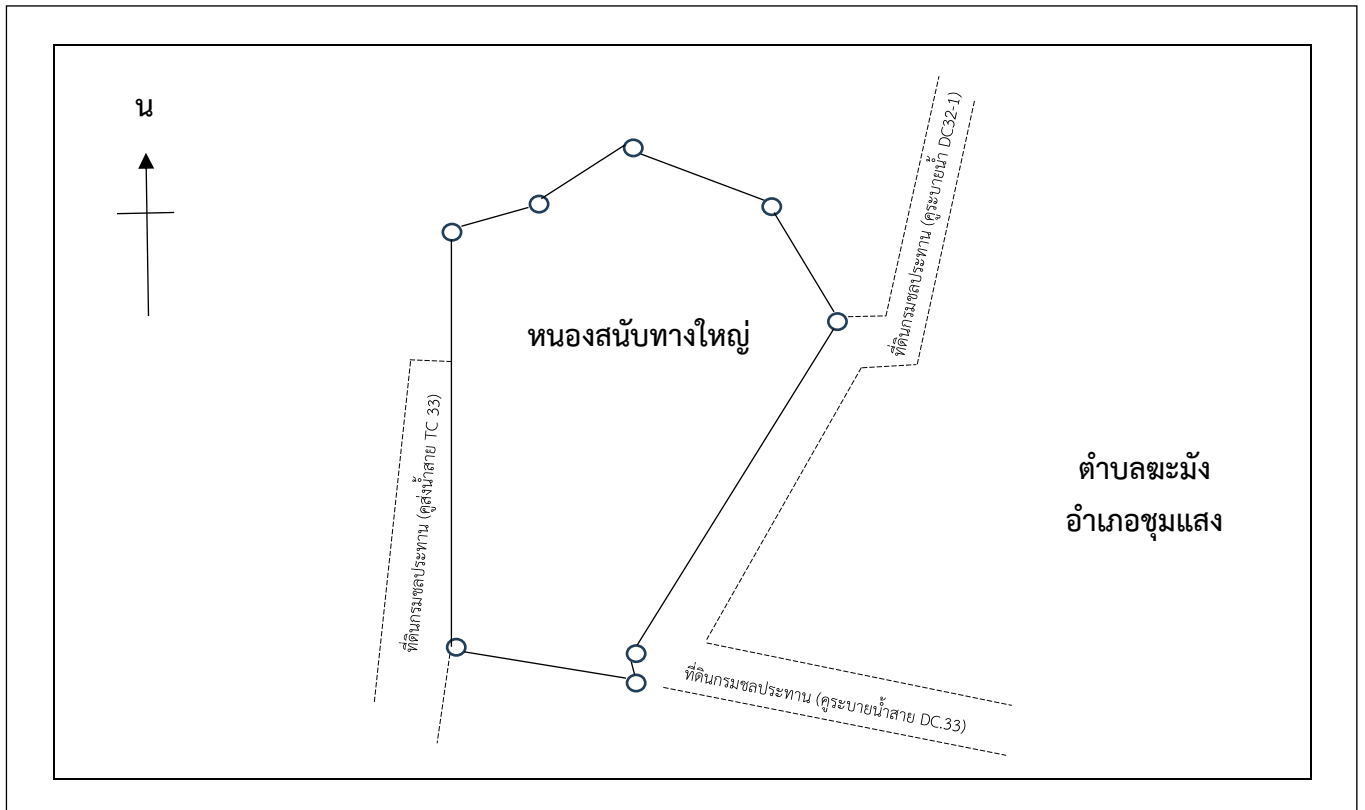

แผนที่ท้ายประกาศคณะกรรมการจัดรูปที่ดินจังหวัดนครสวรรค์

ที่ ... /....

เรื่อง การจัดให้ที่ดินซึ่งถูกถอนสภาพจากการเป็นสาธารณสมบัติของแผ่นดินสำหรับพลเมืองใช้ร่วมกันในท้องที่ ตำบลชะมัง ตำบลพิกุล ตำบลท่าไม้ ตำบลเกยชัย อำเภอชุมแสง จังหวัดนครสวรรค์ ตามพระราชกฤษฎีกา กำหนดเขตที่ดินในท้องที่ตำบลบางลาย ตำบลวัดขวาง ตำบลท้ายน้ำ ตำบลโพทะเล ตำบลทุ่งน้อย ตำบลท่าบัว ตำบลบ้านน้อย ตำบลบางคลาน ตำบลท่าม่วง อำเภอโพทะเล จังหวัดพิจิตร และตำบลชะมัง ตำบลพิกุล ตำบลท่าไม้ ตำบลเกยชัย อำเภอชุมแสง จังหวัดนครสวรรค์ ให้เป็นเขตโครงการจัดรูปที่ดิน พ.ศ. 2529 คงเป็นที่ดินอันเป็นสาธารณสมบัติของแผ่นดินสำหรับพลเมืองใช้ร่วมกันต่อไป

เนื้อที่ประมาณ 6-3-65 ไร่

มาตราส่วน 1 : 2,000



เครื่องหมาย

————— แนวเขตที่ดินอันเป็นสาธารณสมบัติของแผ่นดิน
สำหรับพลเมืองใช้ร่วมกัน

.....
(.....)
หัวหน้าสำนักงานจัดรูปที่ดินจังหวัดนครสวรรค์

.....
(.....)
ผู้ว่าราชการจังหวัดนครสวรรค์
ประธานกรรมการจัดรูปที่ดินจังหวัดนครสวรรค์

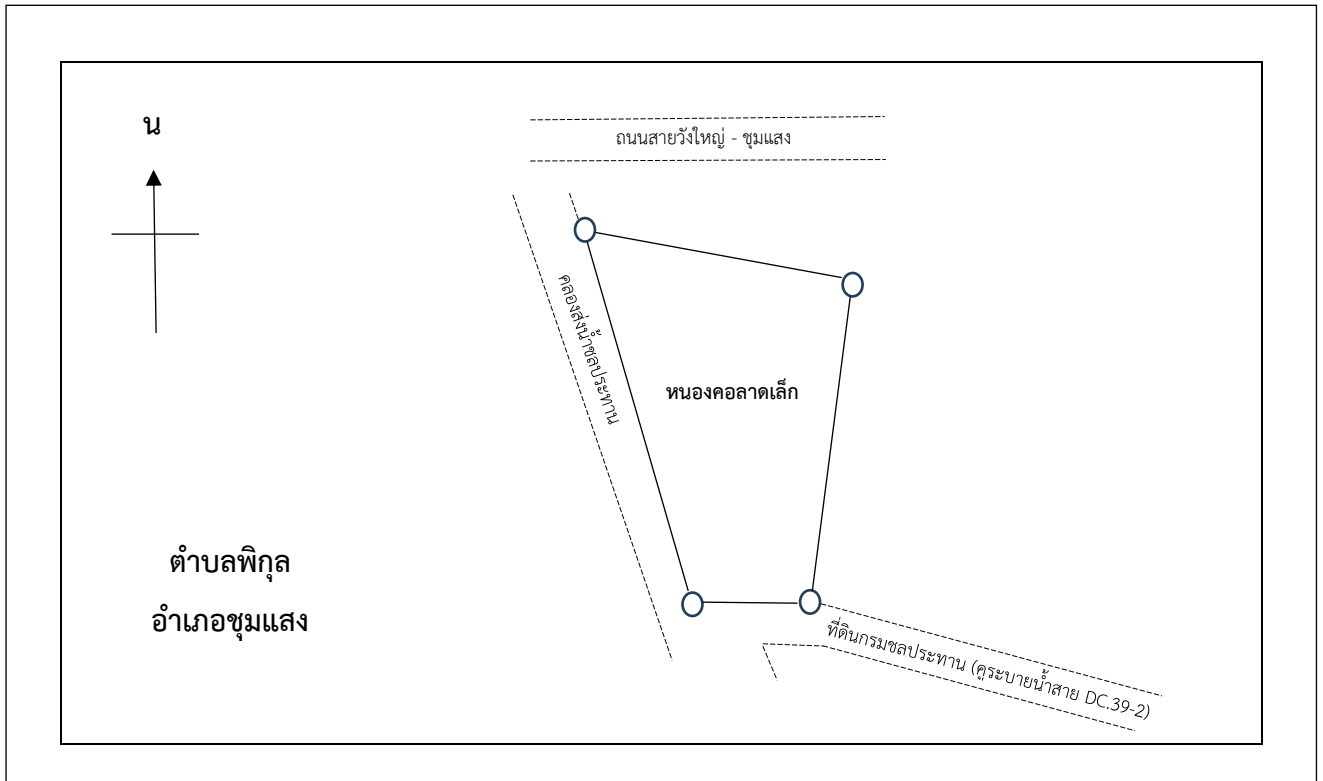

แผนที่ท้ายประกาศคณะกรรมการจัดรูปที่ดินจังหวัดนครสวรรค์

ที่ ... /....

เรื่อง การจัดให้ที่ดินซึ่งถูกถอนสภาพจากการเป็นสาธารณสมบัติของแผ่นดินสำหรับพลเมืองใช้ร่วมกันในท้องที่ ตำบลชะมั่ง ตำบลพิกุล ตำบลท่าไม้ ตำบลเกยชัย อำเภอชุมแสง จังหวัดนครสวรรค์ ตามพระราชกฤษฎีกา กำหนดเขตที่ดินในท้องที่ตำบลบางลาย ตำบลวัดขวาง ตำบลท้ายน้ำ ตำบลโพทะเล ตำบลทุ่งน้อย ตำบลท่าบัว ตำบลบ้านน้อย ตำบลบางคลาน ตำบลท่าწั่ง อำเภอโพทะเล จังหวัดพิจิตร และตำบลชะมั่ง ตำบลพิกุล ตำบลท่าไม้ ตำบลเกยชัย อำเภอชุมแสง จังหวัดนครสวรรค์ ให้เป็นเขตโครงการจัดรูปที่ดิน พ.ศ. 2529 คงเป็นที่ดินอันเป็นสาธารณสมบัติของแผ่นดินสำหรับพลเมืองใช้ร่วมกันต่อไป

เนื้อที่ประมาณ 2-2-09 ไร่

มาตราส่วน 1 : 2,000



เครื่องหมาย

————— แนวเขตที่ดินอันเป็นสาธารณสมบัติของแผ่นดิน
สำหรับพลเมืองใช้ร่วมกัน

.....
(.....)

หัวหน้าสำนักงานจัดรูปที่ดินจังหวัดนครสวรรค์

.....
(.....)

ผู้ว่าราชการจังหวัดนครสวรรค์
ประธานกรรมการจัดรูปที่ดินจังหวัดนครสวรรค์

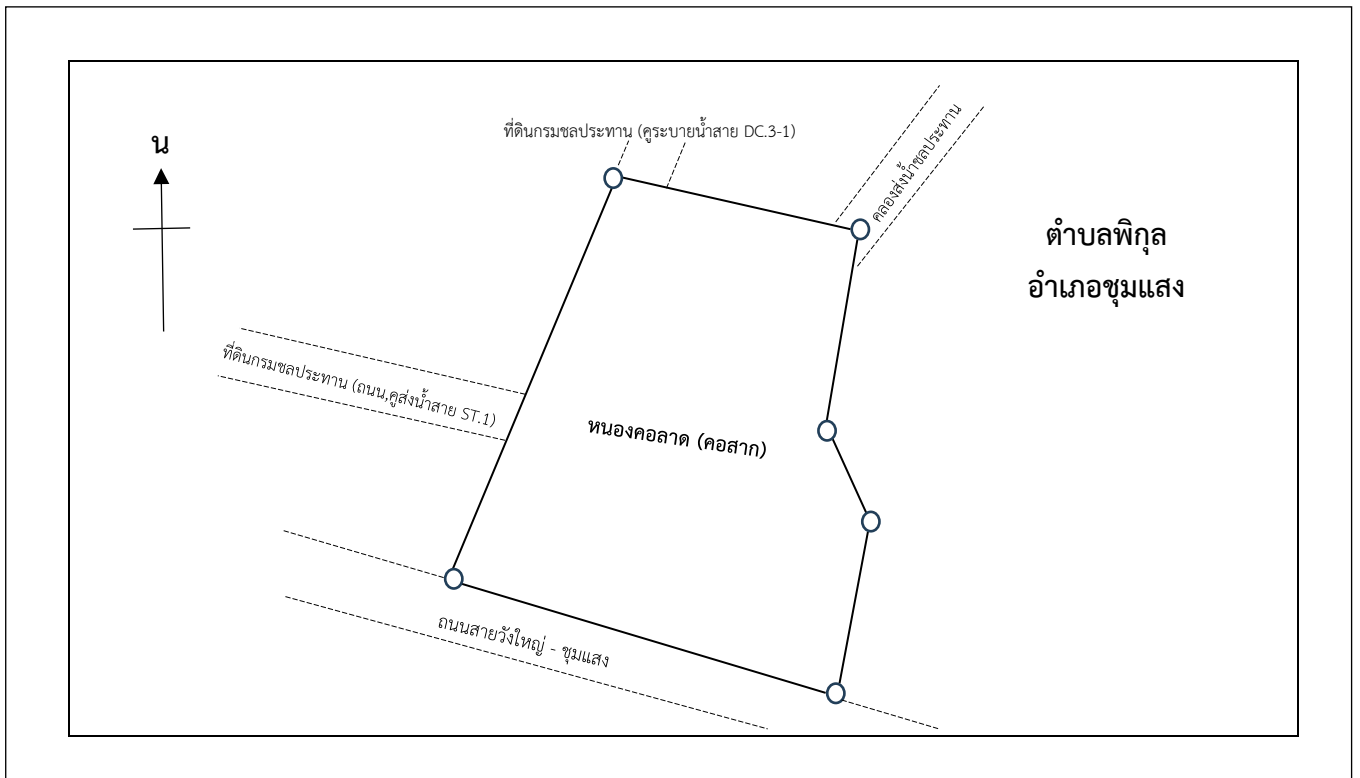

แผนที่ท้ายประกาศคณะกรรมการจัดรูปที่ดินจังหวัดนครสวรรค์

ที่ ... /....

เรื่อง การจัดให้ที่ดินซึ่งถูกถอนสภาพจากการเป็นสาธารณสมบัติของแผ่นดินสำหรับพลเมืองใช้ร่วมกันในท้องที่ ตำบลชะมั่ง ตำบลพิกุล ตำบลท่าไม้ ตำบลเกยชัย อำเภอชุมแสง จังหวัดนครสวรรค์ ตามพระราชกฤษฎีกา กำหนดเขตที่ดินในท้องที่ตำบลบางลาย ตำบลวัดขวาง ตำบลท้ายน้ำ ตำบลโพทะเล ตำบลทุ่งน้อย ตำบลท่าบัว ตำบลบ้านน้อย ตำบลบางคลาน ตำบลท่าწั่ง อำเภอโพทะเล จังหวัดพิจิตร และตำบลชะมั่ง ตำบลพิกุล ตำบลท่าไม้ ตำบลเกยชัย อำเภอชุมแสง จังหวัดนครสวรรค์ ให้เป็นเขตโครงการจัดรูปที่ดิน พ.ศ. 2529 คงเป็นที่ดินอันเป็นสาธารณสมบัติของแผ่นดินสำหรับพลเมืองใช้ร่วมกันต่อไป

เนื้อที่ประมาณ 6-0-59 ไร่

มาตราส่วน 1 : 2,000



เครื่องหมาย

..... แนวเขตที่ดินอันเป็นสาธารณสมบัติของแผ่นดิน สำหรับพลเมืองใช้ร่วมกัน

.....
(.....)
หัวหน้าสำนักงานจัดรูปที่ดินจังหวัดนครสวรรค์

.....
(.....)
ผู้ว่าราชการจังหวัดนครสวรรค์
ประธานกรรมการจัดรูปที่ดินจังหวัดนครสวรรค์

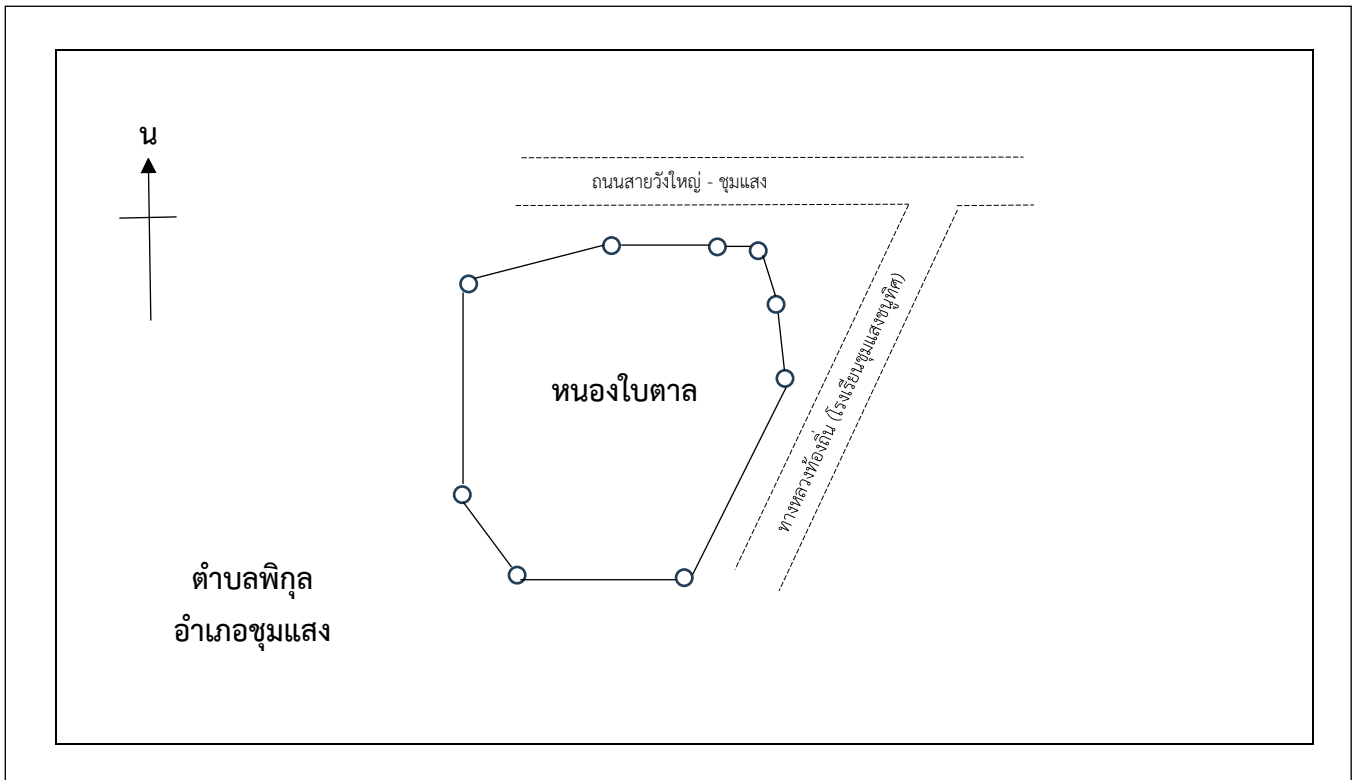

แผนที่ท้ายประกาศคณะกรรมการจัดรูปที่ดินจังหวัดนครสวรรค์

ที่ ... /....

เรื่อง การจัดให้ที่ดินซึ่งถูกถอนสภาพจากการเป็นสาธารณสมบัติของแผ่นดินสำหรับพลเมืองใช้ร่วมกันในท้องที่ ตำบลชะมั่ง ตำบลพิกุล ตำบลท่าไม้ ตำบลเกยชัย อำเภอชุมแสง จังหวัดนครสวรรค์ ตามพระราชกฤษฎีกา กำหนดเขตที่ดินในท้องที่ตำบลบางลาย ตำบลวัดขวาง ตำบลท้ายน้ำ ตำบลโพทะเล ตำบลทุ่งน้อย ตำบลท่าบัว ตำบลบ้านน้อย ตำบลบางคลาน ตำบลท่าწั่ง อำเภอโพทะเล จังหวัดพิจิตร และตำบลชะมั่ง ตำบลพิกุล ตำบลท่าไม้ ตำบลเกยชัย อำเภอชุมแสง จังหวัดนครสวรรค์ ให้เป็นเขตโครงการจัดรูปที่ดิน พ.ศ. 2529 คงเป็นที่ดินอันเป็นสาธารณสมบัติของแผ่นดินสำหรับพลเมืองใช้ร่วมกันต่อไป

เนื้อที่ประมาณ 4-3-16 ไร่

มาตราส่วน 1 : 2,000



เครื่องหมาย

————— แนวเขตที่ดินอันเป็นสาธารณสมบัติของแผ่นดิน
สำหรับพลเมืองใช้ร่วมกัน

.....

(.....)

หัวหน้าสำนักงานจัดรูปที่ดินจังหวัดนครสวรรค์

.....

(.....)

ผู้ว่าราชการจังหวัดนครสวรรค์

ประธานกรรมการจัดรูปที่ดินจังหวัดนครสวรรค์

แผนที่ท้ายประกาศคณะกรรมการจัดรูปที่ดินจังหวัดนครสวรรค์

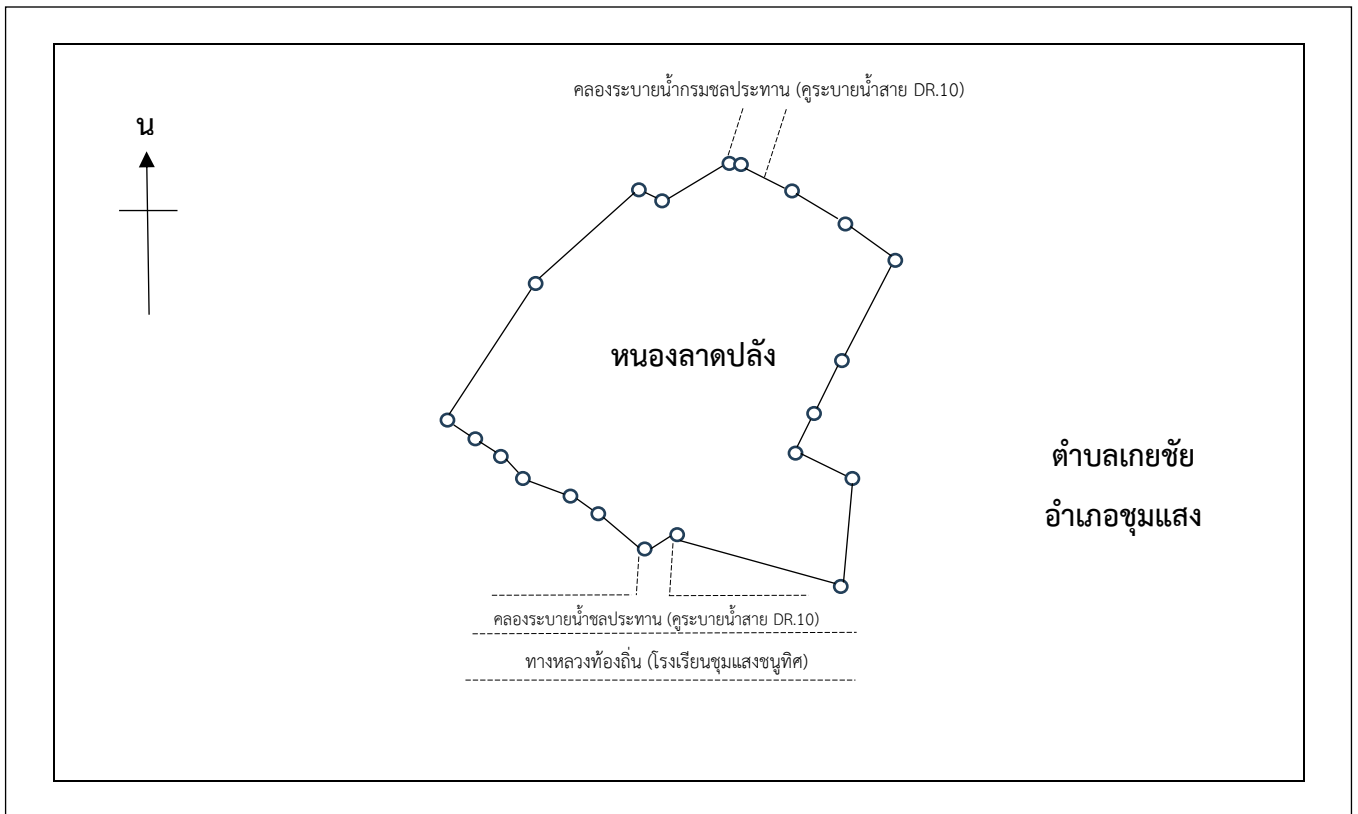
ที่ ... /....

เรื่อง การจัดให้ที่ดินซึ่งถูกถอนสภาพจากการเป็นสาธารณสมบัติของแผ่นดินสำหรับพลเมืองใช้ร่วมกันในท้องที่ ตำบลชะมั่ง ตำบลพิกุล ตำบลท่าไม้ ตำบลเกยชัย อำเภอชุมแสง จังหวัดนครสวรรค์ ตามพระราชกฤษฎีกา กำหนดเขตที่ดินในท้องที่ตำบลบางลาย ตำบลวัดขวาง ตำบลท้ายน้ำ ตำบลโพทะเล ตำบลทุ่งน้อย ตำบลท่าบัว ตำบลบ้านน้อย ตำบลบางคลาน ตำบลท่าწั่ง อำเภอโพทะเล จังหวัดพิจิตร และตำบลชะมั่ง ตำบลพิกุล ตำบลท่าไม้ ตำบลเกยชัย อำเภอชุมแสง จังหวัดนครสวรรค์ ให้เป็นเขตโครงการจัดรูปที่ดิน พ.ศ. 2529 คงเป็นที่ดินอันเป็นสาธารณสมบัติของแผ่นดินสำหรับพลเมืองใช้ร่วมกันต่อไป

เนื้อที่ประมาณ 64-0-00 ไร่

มาตราส่วน 1 : 8,000

0 80 160 240 320 400 เมตร



เครื่องหมาย

————— แนวเขตที่ดินอันเป็นสาธารณสมบัติของแผ่นดิน
สำหรับพลเมืองใช้ร่วมกัน

.....
(.....)
หัวหน้าสำนักงานจัดรูปที่ดินจังหวัดนครสวรรค์

.....
(.....)
ผู้ว่าราชการจังหวัดนครสวรรค์
ประธานกรรมการจัดรูปที่ดินจังหวัดนครสวรรค์

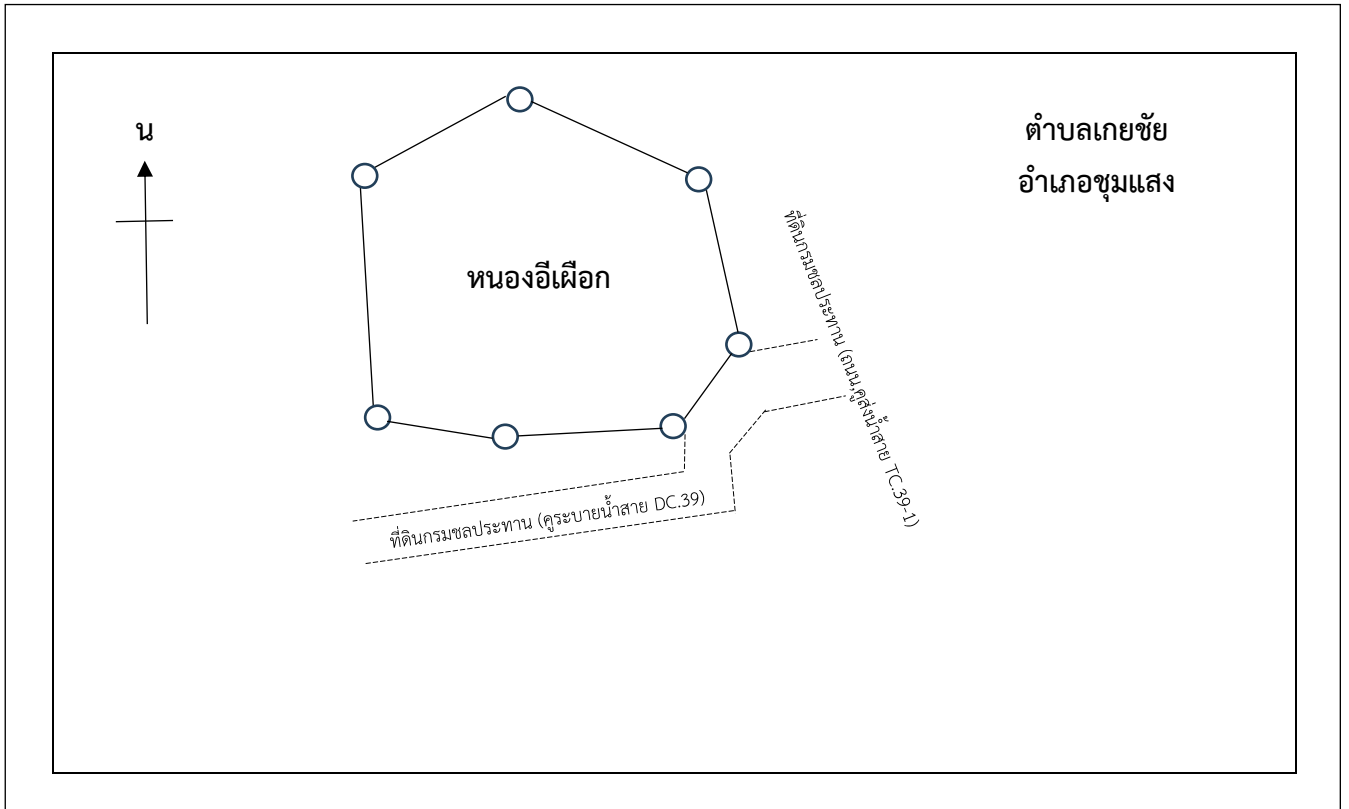

แผนที่ท้ายประกาศคณะกรรมการจัดรูปที่ดินจังหวัดนครสวรรค์

ที่ ... /....

เรื่อง การจัดให้ที่ดินซึ่งถูกถอนสภาพจากการเป็นสาธารณสมบัติของแผ่นดินสำหรับพลเมืองใช้ร่วมกันในท้องที่ ตำบลมะมั่ง ตำบลพิกุล ตำบลท่าไม้ ตำบลเกยชัย อำเภอชุมแสง จังหวัดนครสวรรค์ ตามพระราชกฤษฎีกา กำหนดเขตที่ดินในท้องที่ตำบลบางลาย ตำบลวัดขวาง ตำบลท้ายน้ำ ตำบลโพทะเล ตำบลทุ่งน้อย ตำบลท่าบัว ตำบลบ้านน้อย ตำบลบางคลาน ตำบลท่าწั่ง อำเภอโพทะเล จังหวัดพิจิตร และตำบลมะมั่ง ตำบลพิกุล ตำบลท่าไม้ ตำบลเกยชัย อำเภอชุมแสง จังหวัดนครสวรรค์ ให้เป็นเขตโครงการจัดรูปที่ดิน พ.ศ. 2529 คงเป็นที่ดินอันเป็นสาธารณสมบัติของแผ่นดินสำหรับพลเมืองใช้ร่วมกันต่อไป

เนื้อที่ประมาณ 3-3-70 ไร่

มาตราส่วน 1 : 2,000



เครื่องหมาย

————— แนวเขตที่ดินอันเป็นสาธารณสมบัติของแผ่นดิน สำหรับพลเมืองใช้ร่วมกัน

.....
(.....)
หัวหน้าสำนักงานจัดรูปที่ดินจังหวัดนครสวรรค์

.....
(.....)
ผู้ว่าราชการจังหวัดนครสวรรค์
ประธานกรรมการจัดรูปที่ดินจังหวัดนครสวรรค์

แผนที่ท้ายประกาศคณะกรรมการจัดรูปที่ดินจังหวัดนครสวรรค์

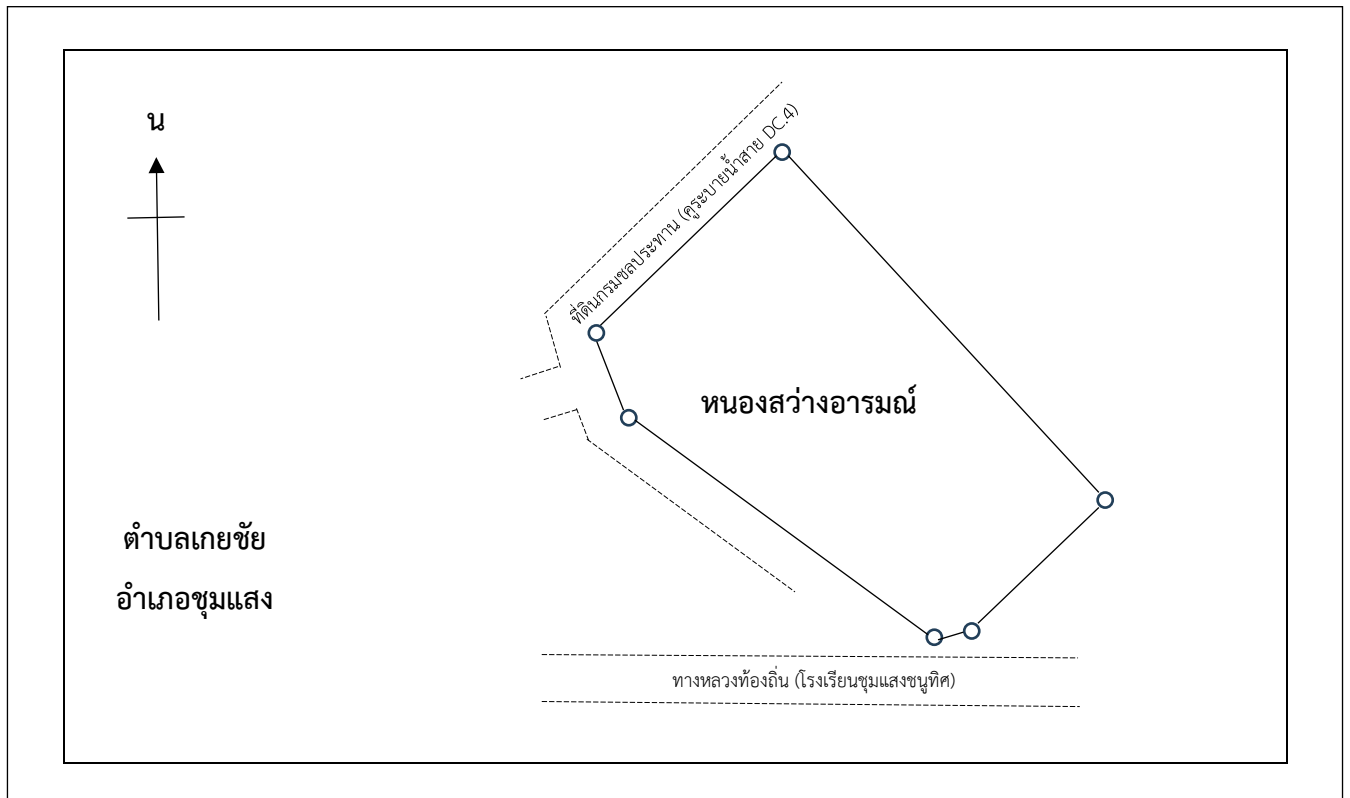
ที่ ... /....

เรื่อง การจัดให้ที่ดินซึ่งถูกถอนสภาพจากการเป็นสาธารณสมบัติของแผ่นดินสำหรับพลเมืองใช้ร่วมกันในท้องที่ ตำบลชะมัง ตำบลพิกุล ตำบลท่าไม้ ตำบลเกยชัย อำเภอชุมแสง จังหวัดนครสวรรค์ ตามพระราชกฤษฎีกา กำหนดเขตที่ดินในท้องที่ตำบลบางลาย ตำบลวัดขวาง ตำบลท้ายน้ำ ตำบลโพทะเล ตำบลทุ่งน้อย ตำบลท่าบัว ตำบลบ้านน้อย ตำบลบางคลาน ตำบลท่าწิ่ง อำเภอโพทะเล จังหวัดพิจิตร และตำบลชะมัง ตำบลพิกุล ตำบลท่าไม้ ตำบลเกยชัย อำเภอชุมแสง จังหวัดนครสวรรค์ ให้เป็นเขตโครงการจัดรูปที่ดิน พ.ศ. 2529 คงเป็นที่ดินอันเป็นสาธารณสมบัติของแผ่นดินสำหรับพลเมืองใช้ร่วมกันต่อไป

เนื้อที่ประมาณ 6-3-29 ไร่

มาตราส่วน 1 : 2,000

0 100 200 เมตร



เครื่องหมาย

..... แนวเขตที่ดินอันเป็นสาธารณสมบัติของแผ่นดิน
สำหรับพลเมืองใช้ร่วมกัน

.....

(.....)

หัวหน้าสำนักงานจัดรูปที่ดินจังหวัดนครสวรรค์

.....

(.....)

ผู้ว่าราชการจังหวัดนครสวรรค์

ประธานกรรมการจัดรูปที่ดินจังหวัดนครสวรรค์

ระเบียบวาระที่ ๕ เพื่อพิจารณา

๕.๒. เรื่อง การคืนสภาพที่ดินกรมชลประทานกลับเป็นที่ดินสาธารณสมบัติของแผ่นดิน
ในเขตโครงการจัดรูปที่ดินอำเภอตากลี จังหวัดนครสวรรค์

นายชุมพิชญ์ เดชะรัฐ

ประธาน :

๕.๒. เรื่อง การคืนสภาพที่ดินกรมชลประทานกลับเป็นที่ดินสาธารณสมบัติ
ของแผ่นดินในเขตโครงการจัดรูปที่ดินอำเภอตากลี
จังหวัดนครสวรรค์ เชิญฝ่ายเลขานุการนำเสนอ

นายประสุมิ ปันเงิน

นิติกรชำนาญการ

หัวหน้าฝ่ายกฎหมาย

ผู้ช่วยเลขานุการ :

๕.๒. เรื่อง การคืนสภาพที่ดินกรมชลประทานกลับเป็นที่ดินสาธารณสมบัติ
ของแผ่นดินในเขตโครงการจัดรูปที่ดินอำเภอตากลี จังหวัดนครสวรรค์
นำเสนอว่า ตามที่ได้มีการประกาศเขตโครงการจัดรูปที่ดิน
ตามพระราชบัญญัติจัดรูปที่ดินเพื่อเกษตรกรรม พ.ศ. ๒๕๑๗
จากการประกาศดังกล่าวมีผลทำให้ที่ดินสาธารณสมบัติของแผ่นดิน
ตามมาตรา ๔๓ ตกเป็นของกระทรวงเกษตรและสหกรณ์ ปัจจุบัน
ตกเป็นที่ดินของกรมชลประทาน ตามบทเฉพาะกาลมาตรา ๗๔
แห่งพระราชบัญญัติจัดรูปที่ดินเพื่อเกษตรกรรม พ.ศ. ๒๕๕๘ นั้น

สำนักงานจัดรูปที่ดินและจัดระบบน้ำเพื่อเกษตรกรรมที่ ๕
ซึ่งมีสถานะเป็นสำนักงานจัดรูปที่ดินจังหวัดนครสวรรค์
ได้สำรวจตรวจสอบข้อมูลในเบื้องต้นมีที่ดินประเภทดังกล่าว
อยู่ในเขตโครงการจัดรูปที่ดินอำเภอตากลี จังหวัดนครสวรรค์
จำนวน ๒๙ แปลง ซึ่งยังไม่ได้มีการถอนสภาพจากที่ดินกรมชลประทาน
กลับคืนสู่ที่ดินสาธารณสมบัติของแผ่นดินและไม่ได้ใช้เพื่อการจัดรูปที่ดิน
หรือดำเนินการจัดที่ดินให้เกษตรกรเช่าเพื่อทำเกษตรกรรม
เห็นควรดำเนินการตามหนังสือสั่งการ โดยมีกฎหมายที่เกี่ยวข้อง ดังนี้

ข้อกฎหมายและระเบียบที่เกี่ยวข้อง

๓. พระราชบัญญัติจัดรูปที่ดินเพื่อเกษตรกรรม พ.ศ. ๒๕๑๗

มาตรา ๔๓ เมื่อได้มีพระราชกฤษฎีกากำหนดเขตโครงการจัดรูปที่ดิน
ใช้บังคับแล้ว

(๑) ถ้าในเขตโครงการจัดรูปที่ดินนั้นมีที่ดินอันเป็นสาธารณสมบัติของ
แผ่นดินสำหรับพลเมืองใช้ร่วมกัน หรือใช้เพื่อประโยชน์ของแผ่นดิน
โดยเฉพาะ หรือเป็นที่ดินที่พลเมืองเล็กใช้ประโยชน์ในที่ดินนั้น
หรือได้เปลี่ยนสภาพจากการเป็นที่ดินสำหรับพลเมืองใช้ร่วมกันและมีได้
ตกเป็นกรรมสิทธิ์ของผู้ใดรวมอยู่ด้วย ให้พระราชกฤษฎีกากำหนดเขต
โครงการจัดรูปที่ดินนั้น มีผลเป็นการถอนสภาพการเป็นสาธารณสมบัติ

ของแผ่นดินสำหรับที่ดินดังกล่าว ทั้งนี้ โดยมีต้องดำเนินการถอนสภาพตามประมวลกฎหมายที่ดิน และให้ที่ดินนั้นเป็นทรัพย์สินของกระทรวงเกษตรและสหกรณ์เพื่อใช้ในการจัดรูปที่ดิน

ถ้าที่ดินที่ได้ถอนสภาพตาม (๑) วรรคหนึ่ง เป็นที่ดินสำหรับพลเมืองใช้ร่วมกันหรือเป็นที่ดินที่ใช้เพื่อประโยชน์ของแผ่นดิน โดยเฉพาะ ให้คณะกรรมการจัดรูปที่ดินจังหวัดจัดให้ที่ดินตอนนั้นคงเป็นที่ดินสำหรับพลเมืองใช้ร่วมกันหรือใช้เพื่อประโยชน์ของแผ่นดิน โดยเฉพาะต่อไป ถ้าไม่อาจจัดที่ดินดังกล่าวให้เป็นที่ดินสำหรับพลเมืองใช้ประโยชน์ร่วมกันหรือใช้เพื่อประโยชน์ของแผ่นดินโดยเฉพาะต่อไปได้ ให้คณะกรรมการจัดรูปที่ดินจังหวัดจัดที่ดินแปลงอื่นให้แทน

เมื่อได้จัดให้ที่ดินตอนใดคงเป็นที่ดินอันเป็นสาธารณสมบัติของแผ่นดินสำหรับพลเมืองใช้ร่วมกัน หรือใช้เพื่อประโยชน์ของแผ่นดิน โดยเฉพาะ หรือการจัดที่ดินแปลงอื่นให้เป็นที่ดินอันเป็นสาธารณสมบัติของแผ่นดินสำหรับพลเมืองใช้ร่วมกันหรือใช้เพื่อประโยชน์ของแผ่นดิน โดยเฉพาะแทนตามวรรคสองแล้ว ให้คณะกรรมการจัดรูปที่ดินจังหวัดด้วยความเห็นชอบของคณะกรรมการจัดรูปที่ดินกลางประกาศในราชกิจจานุเบกษาและให้มีแผนที่สังเขปแสดงขอบเขตของที่ดินตอนนั้นแนบท้ายประกาศด้วย

(๒) ถ้าในเขตโครงการจัดรูปที่ดินนั้น มีที่ดินอันเป็นสาธารณสมบัติของแผ่นดินซึ่งเป็นที่ดิน รกร้างว่างเปล่าหรือที่ดินซึ่งมีผู้เวนคืนหรือทอดทิ้งหรือกลับมาเป็นของแผ่นดินโดยประการอื่นตามประมวลกฎหมายที่ดิน และสภาพของที่ดินดังกล่าวเป็นที่ดินแปลงเล็กแปลงน้อยรวมอยู่ด้วย ให้ที่ดินนั้นเป็นทรัพย์สินของกระทรวงเกษตรและสหกรณ์เพื่อใช้ในการจัดรูปที่ดิน

๔. พระราชบัญญัติจัดรูปที่ดินเพื่อเกษตรกรรม พ.ศ. ๒๕๕๘

มาตรา ๓ ให้ยกเลิก

(๒) พระราชบัญญัติจัดรูปที่ดินเพื่อเกษตรกรรม พ.ศ. ๒๕๑๗

(๓) พระราชบัญญัติจัดรูปที่ดินเพื่อเกษตรกรรม (ฉบับที่ ๒) พ.ศ. ๒๕๓๔

มาตรา ๔ ในพระราชบัญญัตินี้

“การจัดรูปที่ดิน” หมายความว่า การดำเนินงานพัฒนาที่ดินที่ใช้เพื่อเกษตรกรรมให้สมบูรณ์ทั่วถึงที่ดินทุกแปลง เพื่อเพิ่มผลผลิตและลดต้นทุนการผลิต โดยทำการรวบรวมที่ดินหลายแปลงในบริเวณเดียวกันเพื่อวางแผนจัดรูปที่ดินเสียใหม่ การจัดระบบชลประทาน การจัดสร้างถนนหรือทางลำเลียงในไร่นา การปรับระดับพื้นที่ดิน การบำรุงดิน การวางแผนการผลิตและการจำหน่ายผลิตผลการเกษตร รวมตลอดถึงการแลกเปลี่ยน การโอน การรับโอนสิทธิในที่ดิน การให้เช่าซื้อที่ดิน และการอื่น ๆ ที่เกี่ยวกับการจัดรูปที่ดินเพื่อเกษตรกรรม

มาตรา ๑๖ บรรดาที่ดินหรือทรัพย์สินอื่นที่ได้มาโดยประการใด ๆ ตามพระราชบัญญัตินี้ หรือได้มาโดยการเวนคืนตามกฎหมายว่าด้วยการเวนคืนอสังหาริมทรัพย์ไม่ถือว่าเป็นที่ราชพัสดุ และให้กรมชลประทานเป็นผู้ถือกรรมสิทธิ์เพื่อใช้ประโยชน์ในการจัดระบบน้ำเพื่อเกษตรกรรมหรือการจัดรูปที่ดินโดยเฉพาะ

มาตรา ๓๔ เมื่อได้มีพระราชกฤษฎีกาตามมาตรา ๓๒ แล้ว ถ้าคณะกรรมการจัดรูปที่ดินจังหวัดเห็นสมควรให้นำที่ดินอันเป็นสาธารณสมบัติของแผ่นดินภายในเขตตามพระราชกฤษฎีกานั้น มาดำเนินการจัดรูปที่ดิน ให้ดำเนินการดังต่อไปนี้

- (๑) ถ้าในเขตนั้นมีที่ดินอันเป็นสาธารณสมบัติของแผ่นดินสำหรับพลเมืองใช้ร่วมกัน หรือเป็นที่ดินที่พลเมืองเล็กใช้ประโยชน์ในที่ดินนั้น หรือได้เปลี่ยนสภาพจากการเป็นที่ดินสำหรับพลเมืองใช้ร่วมกัน และมีได้ตกเป็นกรรมสิทธิ์ของผู้ใดรวมอยู่ด้วย ให้พระราชกฤษฎีกาตามมาตรา ๓๒ มีผลเป็นการถอนสภาพการเป็นสาธารณสมบัติของแผ่นดินสำหรับที่ดินดังกล่าว โดยมีต้องดำเนินการถอนสภาพตามประมวลกฎหมายที่ดิน และให้กรมชลประทานมีอำนาจนำที่ดินนั้นมาใช้ในการจัดรูปที่ดินได้
- (๒) ถ้าในเขตนั้นมีที่ดินอันเป็นสาธารณสมบัติของแผ่นดินสำหรับใช้เพื่อประโยชน์ของแผ่นดินโดยเฉพาะ หรือที่ดินที่ได้สงวนหรือหวงห้ามไว้ตามความต้องการของทางราชการเมื่อกระทรวงการคลังได้ให้ความยินยอมแล้ว ให้พระราชกฤษฎีกาตามมาตรา ๓๒ มีผลเป็นการถอนสภาพการเป็นสาธารณสมบัติของแผ่นดินสำหรับที่ดินดังกล่าว โดยมีต้องดำเนินการถอนสภาพตามประมวลกฎหมายที่ดินหรือกฎหมายว่าด้วยที่ราชพัสดุ และให้กรมชลประทานมีอำนาจนำที่ดินนั้นมาใช้ในการจัดรูปที่ดินได้
- (๓) ถ้าในเขตนั้นมีที่ดินอันเป็นสาธารณสมบัติของแผ่นดินซึ่งเป็นที่ดินรกร้างว่างเปล่าหรือที่ดินซึ่งมีผู้เวนคืนหรือทอดทิ้งหรือกลับมาเป็นของแผ่นดินโดยประการอื่นตามประมวลกฎหมายที่ดิน และสภาพของที่ดินดังกล่าวเป็นที่ดินแปลงเล็กแปลงน้อยรวมอยู่ด้วย ให้กรมชลประทานมีอำนาจนำที่ดินนั้นมาใช้ในการจัดรูปที่ดินได้

ถ้าที่ดินที่ได้ถอนสภาพตาม (๑) และ (๒) เป็นที่ดินสำหรับพลเมืองใช้ร่วมกันหรือใช้เพื่อประโยชน์ของแผ่นดินโดยเฉพาะ หรือเป็นที่ดินที่ได้สงวนหรือหวงห้ามไว้ตามความต้องการของทางราชการให้คณะกรรมการจัดรูปที่ดินจังหวัดจัดให้ที่ดินต่อนั้นคงเป็นที่ดินสำหรับพลเมืองใช้ร่วมกันหรือใช้เพื่อประโยชน์ของแผ่นดินโดยเฉพาะ หรือที่ดินที่ได้สงวนหรือหวงห้ามไว้ตามความต้องการของทางราชการต่อไป ถ้าไม่อาจดำเนินการได้ ให้คณะกรรมการจัดรูปที่ดินจังหวัดจัดที่ดินแปลงอื่นภายในเขตตามพระราชกฤษฎีกานั้นให้แทน

เมื่อได้ดำเนินการตามวรรคสองแล้ว ให้คณะกรรมการจัดรูปที่ดินจังหวัดโดยความเห็นชอบของคณะกรรมการจัดรูปที่ดินกลางประกาศในราชกิจจานุเบกษาและให้มีแผนที่สังเขปแสดงขอบเขตของที่ดินตอนนั้นแนบท้ายประกาศด้วย และให้ที่ดินดังกล่าวเป็นสาธารณสมบัติของแผ่นดินในลักษณะเดียวกับก่อนที่จะมีการตราพระราชกฤษฎีกาตามมาตรา ๓๒

บทเฉพาะกาล

มาตรา ๖๙ ให้ท้องที่ที่มีการตราพระราชกฤษฎีกาให้ใช้บังคับพระราชบัญญัติคั้นและคูน้ำพ.ศ. ๒๕๐๕ เป็นเขตการจัดระบบน้ำเพื่อเกษตรกรรมตามพระราชบัญญัตินี้ และให้ท้องที่ที่มีพระราชกฤษฎีกากำหนดเขตโครงการจัดรูปที่ดินตามพระราชบัญญัติจัดรูปที่ดินเพื่อเกษตรกรรม พ.ศ. ๒๕๑๗ เป็นเขตโครงการจัดรูปที่ดินตามพระราชบัญญัตินี้

บรรดาการดำเนินการใดเกี่ยวกับคั้นและคูน้ำหรือการจัดรูปที่ดินซึ่งได้กระทำไปแล้วในขั้นตอนใดในวันก่อนวันที่พระราชบัญญัตินี้ใช้บังคับให้เป็นอันใช้ได้ แต่การดำเนินการในขั้นตอนต่อไปให้ปฏิบัติตามพระราชบัญญัตินี้ ในกรณีที่มีปัญหาไม่อาจดำเนินการตามพระราชบัญญัตินี้ในเรื่องใด ให้การดำเนินการต่อไปในเรื่องนั้นเป็นไปตามที่คณะกรรมการจัดรูปที่ดินกลางกำหนด

มาตรา ๗๔ ให้โอนบรรดากิจการ ทรัพย์สิน และหนี้สินของกระทรวงเกษตรและสหกรณ์ที่ได้มาตามพระราชบัญญัติจัดรูปที่ดินเพื่อเกษตรกรรม พ.ศ. ๒๕๑๗ มาเป็นของกรมชลประทานตามพระราชบัญญัตินี้

สำนักงานจัดรูปที่ดินและจัดระบบน้ำเพื่อเกษตรกรรมที่ ๕ ได้ดำเนินการตามมติที่ประชุมคณะกรรมการจัดรูปที่ดินจังหวัดนครสวรรค์ ครั้งที่ ๑/๒๕๖๗ เมื่อวันที่ ๑๒ มีนาคม ๒๕๖๗ เพื่อโปรดพิจารณาแต่งตั้งคณะทำงาน เพื่อพิจารณากลับร่อง ตามระเบียบวาระที่ ๔ เรื่องสืบเนื่องจากการประชุม ซึ่งได้รายงานให้คณะกรรมการเพื่อทราบแล้วนั้น เพื่อให้การพัฒนาพื้นที่สาธารณสมบัติของแผ่นดินที่ตกเป็นของกรมชลประทาน หลังจากได้มีการถอนคืนสภาพกลับเป็นที่ดินสาธารณสมบัติของแผ่นดินแล้ว ส่วนใหญ่มีสภาพเป็นหนองน้ำ บึง ลำรางสาธารณหรือแหล่งน้ำ ได้มีการปรับปรุงฟื้นฟูอย่างเหมาะสมสอดคล้องกับความต้องการของประชาชนในพื้นที่และนโยบายของจังหวัด เห็นสมควรถอนสภาพที่ดินกรมชลประทานกลับคืนสู่ที่ดินสาธารณสมบัติของแผ่นดินตามที่คณะทำงานตรวจสอบ พิจารณากลับร่อง ก่อนคืนสภาพที่ดินกรมชลประทานกลับเป็นที่ดินสาธารณสมบัติของแผ่นดิน

ตามที่คณะทำงานตรวจสอบ พิจารณากลับกรอง
ก่อนคืนสภาพที่ดินกรมชลประทานกลับเป็นที่ดินสาธารณสมบัติของ
อำเภอตากลี จำนวน ๘ แปลง (เอกสารแนบท้าย)

จึงนำเสนอในที่ประชุมเพื่อโปรดพิจารณาเป็นรายแปลง
ตามลำดับต่อไป รายละเอียดปรากฏตามเอกสารแนบท้าย

จึงนำเสนอในที่ประชุมเพื่อโปรดพิจารณา

นายชุมพิชญ์ เดชะรัฐ
ประธาน :

สอบถามว่าที่ดิน จำนวน ๘ แปลง สภาพปัจจุบันเป็นอย่างไร

นายประสูติ ปันเงิน
นิติกรชำนาญการ
หัวหน้าฝ่ายกฎหมาย
ผู้ช่วยเลขานุการ :

จากการตรวจพื้นที่ ปัจจุบันทั้ง ๘ แปลง เป็นแหล่งน้ำประชาชนทั่วไป
ยังใช้ประโยชน์สาธารณได้อย่างสมบูรณ์ มีการพัฒนาโดยการขุดลอก
ซึ่งดำเนินการโดยองค์การบริหารส่วนตำบลหนองหม้อ อำเภอตากลี
และมีการสอบขอบเขตชัดเจนโดยสำนักงานที่ดินจังหวัดนครสวรรค์
สาขาตากลี บางส่วนแล้ว และทุกแปลงมีการเตรียมแผนการพัฒนา
พื้นที่ไว้แล้ว

นายวิมล คล้ายทอง

รองนายกองค์การบริหารส่วนตำบลหนองหม้อ : องค์การบริหารส่วนตำบลหนองหม้อ ยินดีและพร้อมรับคืนที่ดิน
ซึ่งเป็นแหล่งน้ำ ทั้ง ๘ แปลง ซึ่งได้มีการขุดลอก และปรับปรุงพื้นที่
ไปบ้างแล้ว

มติที่ประชุม

เห็นสมควรจัดให้ที่ดินซึ่งถูกถอนสภาพ การเป็นสาธารณสมบัติของแผ่นดิน
และตกเป็นทรัพย์สินของกระทรวงเกษตรและสหกรณ์เพื่อใช้
ในการจัดรูปที่ดินตามความในมาตรา ๔๓ (๑) แห่งพระราชบัญญัติ
จัดรูปที่ดินเพื่อเกษตรกรรม พ.ศ. ๒๕๑๗ โดยถูกโอนเป็นทรัพย์สิน
ของกรมชลประทานตามมาตรา ๗๔ แห่งพระราชบัญญัติจัดรูปที่ดิน
เพื่อเกษตรกรรม พ.ศ. ๒๕๕๘ ซึ่งเป็นแหล่งน้ำ ทั้ง ๘ แห่ง


คงเป็นสาธารณสมบัติของแผ่นดินสำหรับพลเมืองใช้ร่วมกันต่อไป
โดยให้สำนักงานจัดรูปที่ดินและจัดระบบน้ำเพื่อเกษตรกรรมที่ ๕
(สำนักงานจัดรูปที่ดินจังหวัดนครสวรรค์) ดำเนินการตามขั้นตอนของกฎหมาย
เสนอคณะกรรมการจัดรูปที่ดินกลางเพื่อให้ความเห็นชอบต่อไป

เอกสารแนบ ๑

โซน ๑๓

โซน ๑๓

ฉบับพิเศษ หน้า ๔
เล่ม ๘๕ ตอนที่ ๑๑๘ ราชกิจจานุเบกษา ๒๗ ตุลาคม ๒๕๖๑



พระราชกฤษฎีกา

กำหนดเขตที่ดินในท้องที่ตำบลตาคคี ตำบลหนองหม้อ
อำเภอตาคคี จังหวัดนครสวรรค์ และตำบลเสือโฮก อำเภอเมืองชัยนาท
ตำบลหาดอาสา ตำบลเขาแก้ว อำเภอสรรพยา จังหวัดชัยนาท
ให้เป็นเขตโครงการจัดรูปที่ดิน

พ.ศ. ๒๕๖๑

ภูมิพลอดุลยเดช ป.ร.

ให้ไว้ ณ วันที่ ๑๔ ตุลาคม พ.ศ. ๒๕๖๑

เป็นปีที่ ๓๓ ในรัชกาลปัจจุบัน

พระบาทสมเด็จพระปรมินทรมหาภูมิพลอดุลยเดช มีพระบรม
ราชโองการโปรดเกล้าฯ ให้ประกาศว่า

โดยที่เป็นการสมควรกำหนดเขตที่ดินในท้องที่ตำบลตาคคี ตำบล
หนองหม้อ อำเภอตาคคี จังหวัดนครสวรรค์ และตำบลเสือโฮก อำเภอ
เมืองชัยนาท ตำบลหาดอาสา ตำบลเขาแก้ว อำเภอสรรพยา จังหวัด
ชัยนาท ให้เป็นเขตโครงการจัดรูปที่ดิน

ฉบับพิเศษ หน้า ๕

เล่ม ๘๕ ตอนที่ ๑๑๘ ราชกิจจานุเบกษา ๒๗ ตุลาคม ๒๕๒๑

อาศัยอำนาจตามความในมาตรา ๒๕ แห่งรัฐธรรมนูญการปกครองราชอาณาจักร พุทธศักราช ๒๕๒๐ และมาตรา ๒๔ แห่งพระราชบัญญัติจัดรูปที่ดินเพื่อเกษตรกรรม พ.ศ. ๒๕๑๗ จึงทรงพระกรุณาโปรดเกล้าฯ ให้ตราพระราชกฤษฎีกาขึ้นไว้ ดังต่อไปนี้

มาตรา ๑ พระราชกฤษฎีกานี้เรียกว่า “พระราชกฤษฎีกากำหนดเขตที่ดินในท้องที่ตำบลตาคีดี ตำบลหนองหม้อ อำเภอตาคีดี จังหวัดนครสวรรค์ และตำบลเสื่อโฮก อำเภอเมืองชัยนาท ตำบลหาคาอาสา ตำบลเขาแก้ว อำเภอสรรพยา จังหวัดชัยนาท ให้เป็นเขตโครงการจัดรูปที่ดิน พ.ศ. ๒๕๒๑”

มาตรา ๒ พระราชกฤษฎีกานี้ให้ใช้บังคับตั้งแต่วันถัดจากวันประกาศในราชกิจจานุเบกษาเป็นต้นไป

มาตรา ๓ ให้ที่ดินในเขตท้องที่ตำบลตาคีดี ตำบลหนองหม้อ อำเภอตาคีดี จังหวัดนครสวรรค์ และตำบลเสื่อโฮก อำเภอเมืองชัยนาท ตำบลหาคาอาสา ตำบลเขาแก้ว อำเภอสรรพยา จังหวัดชัยนาท ภายในแนวเขตตามแผนที่ท้ายพระราชกฤษฎีกานี้ซึ่งปรากฏรายชื่อเจ้าของหรือผู้ครอบครองที่ดิน โดยชอบด้วยกฎหมายตามบัญชีท้ายพระราชกฤษฎีกานี้เป็นเขตโครงการจัดรูปที่ดิน

มาตรา ๔ ให้รัฐมนตรีว่าการกระทรวงเกษตรและสหกรณ์และรัฐมนตรีว่าการกระทรวงมหาดไทยรักษาการตามพระราชกฤษฎีกานี้

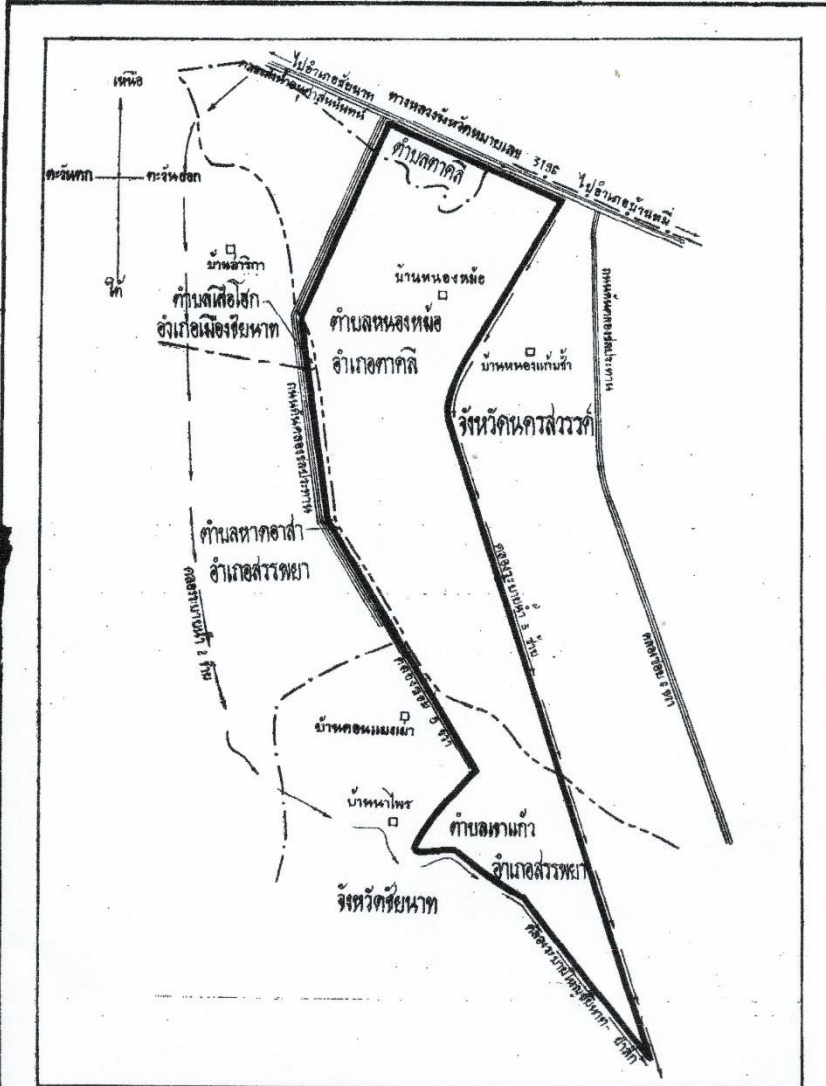
ผู้รับสนองพระบรมราชโองการ

ส. โทษะภักดิ์

รองนายกรัฐมนตรี

แผนที่ท้ายพระราชกฤษฎีกา
กำหนดเขตที่ดิน ในท้องที่ตำบลตากาลิ ตำบลหนองหม้อ อำเภอตากาลิ จังหวัดนครสวรรค์
และตำบลเมืองเสือ อำเภอเมืองชัยนาท ตำบลตากาลิ ตำบลเขาแก้ว
อำเภอสรรพยา จังหวัดชัยนาท ให้เป็นเขตโครงการจัดที่ดิน
พ.ศ. 2521

มาตราส่วน 1:50,000



ตัวอธิบาย


- แนวเขตโครงการจัดที่ดิน
- - - เขตจังหวัด
- เขตอำเภอ
- - - เขตตำบล
- ถนน
- คลองส่งน้ำ
- คลองระบายน้ำ
- ที่น่าน

ลอก	<i>[Signature]</i>
ตรวจ	<i>[Signature]</i>
อนุมัติ	วันที่ ๒๓ พ.ค. ๒๕๒๑

โชน ๑๔,๑๕

โชน ๑๔,๑๕

ฉบับพิเศษ หน้า ๕
เล่ม ๘๖ ตอนที่ ๒๐๑ ราชกิจจานุเบกษา ๖ ธันวาคม ๒๕๖๒



พระราชกฤษฎีกา

กำหนดเขตที่ดินในท้องที่ตำบลศาลี ตำบลหนองหม้อ
ตำบลสร้อยทอง อำเภอศาลี จังหวัดนครสวรรค์
และตำบลเขาแก้ว อำเภอสรรพยา จังหวัดชัยนาท
ให้เป็นเขตโครงการจัดรูปที่ดิน

พ.ศ. ๒๕๖๒

ภูมิพลอดุลยเดช ป.ร.

ให้ไว้ ณ วันที่ ๒๓ พฤศจิกายน พ.ศ. ๒๕๖๒

เป็นปีที่ ๓๕ ในรัชกาลปัจจุบัน

พระบาทสมเด็จพระปรมินทรมหาภูมิพลอดุลยเดช มีพระบรม
ราชโองการโปรดเกล้าฯ ให้ประกาศว่า

โดยที่เป็นการสมควรกำหนดเขตที่ดินในท้องที่ตำบลศาลี ตำบล
หนองหม้อ ตำบลสร้อยทอง อำเภอศาลี จังหวัดนครสวรรค์ และตำบล
เขาแก้ว อำเภอสรรพยา จังหวัดชัยนาท ให้เป็นเขตโครงการจัดรูปที่ดิน

ฉบับพิเศษ หน้า ๖

เล่ม ๘๖ ตอนที่ ๒๐๑ ราชกิจจานุเบกษา ๖ ธันวาคม ๒๕๒๒

อาศัยอำนาจตามความในมาตรา ๑๕๕ ของรัฐธรรมนูญแห่งราชอาณาจักรไทย และมาตรา ๒๔ แห่งพระราชบัญญัติจัดรูปที่ดินเพื่อเกษตรกรรม พ.ศ. ๒๕๑๗ จึงทรงพระกรุณาโปรดเกล้าฯ ให้ตราพระราชกฤษฎีกาขึ้นไว้ ดังต่อไปนี้

มาตรา ๑ พระราชกฤษฎีกานี้เรียกว่า “พระราชกฤษฎีกากำหนดเขตที่ดิน ในท้องที่ตำบลตาคลี ตำบลหนองหม้อ ตำบลสร้อยทอง อำเภอตาคลี จังหวัดนครสวรรค์ และตำบลเขาแก้ว อำเภอสรรพยา จังหวัดชัยนาท ให้เป็นเขตโครงการจัดรูปที่ดิน พ.ศ. ๒๕๒๒”

มาตรา ๒ พระราชกฤษฎีกานี้ให้ใช้บังคับตั้งแต่วันถัดจากวันประกาศในราชกิจจานุเบกษาเป็นต้นไป

มาตรา ๓ ให้ที่ดินในเขตท้องที่ตำบลตาคลี ตำบลหนองหม้อ ตำบลสร้อยทอง อำเภอตาคลี จังหวัดนครสวรรค์ และตำบลเขาแก้ว อำเภอสรรพยา จังหวัดชัยนาท ภายในแนวเขตตามแผนที่ท้ายพระราชกฤษฎีกานี้ ซึ่งปรากฏรายชื่อเจ้าของหรือผู้ครอบครองที่ดินโดยชอบด้วยกฎหมายตามบัญชีท้ายพระราชกฤษฎีกานี้ เป็นเขตโครงการจัดรูปที่ดิน

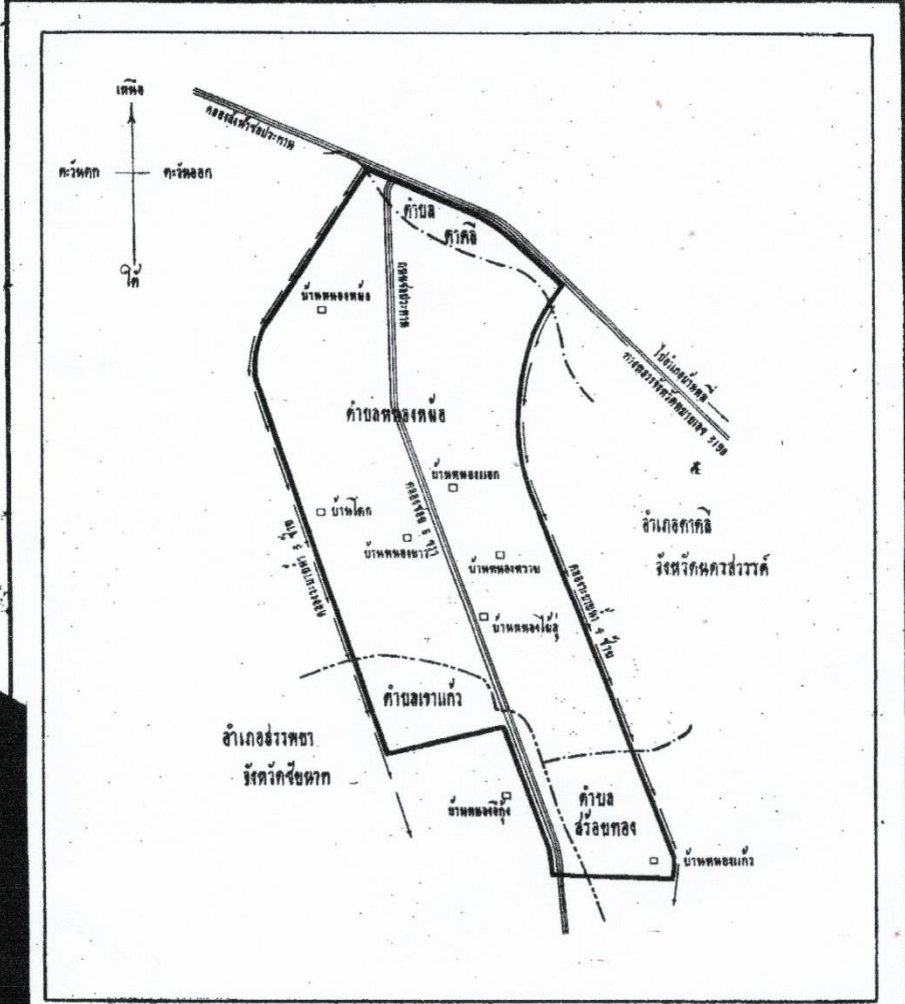
มาตรา ๔ ให้รัฐมนตรีว่าการกระทรวงเกษตรและสหกรณ์และรัฐมนตรีว่าการกระทรวงมหาดไทยรักษาการตามพระราชกฤษฎีกานี้

ผู้รับสนองพระบรมราชโองการ

ส. โทตระกิตย์

รองนายกรัฐมนตรี

แผนที่ท้ายพระราชกฤษฎีกา
กำหนดเขตที่ดิน ในท้องที่ตำบลศาลาดี ตำบลหนองหอย ตำบลวังขุทอง อำเภอศาลาดี
จังหวัดนครสวรรค์ และตำบลเขาแก้ว อำเภอสวรรค์ภูมิ จังหวัดกำแพงเพชร
ให้เป็นเขตโครงการจัดที่ดิน
พ.ศ. 2522
มาตราส่วน 1:50,000



- เครื่องหมาย**
- (thick line) แนวเขตโครงการจัดที่ดิน
 - - - (dashed line) เขตจังหวัด
 - (thin solid line) เขตตำบล
 - (double line) ทางหลวง ชาติ
 - (line with dots) คลองส่งน้ำ
 - (line with arrows) คลองระบายน้ำ
 - (square symbol) ศูนย์

ออก	<i>[Signature]</i>
ตรวจ	<i>[Signature]</i>
อนุมัติ	นายอำเภอศาลาดี ๒๖ มิถุน ๖๖

ฉบับพิเศษ หน้า ๑๐
เล่ม ๕๑ ตอนที่ ๒๐๖ ราชกิจจานุเบกษา ๓๑ ธันวาคม ๒๕๖๓



พระราชกฤษฎีกา

กำหนดเขตที่ดินในท้องที่ตำบลศาลัด ตำบลหนองหม้อ
และตำบลสร้อยทอง อำเภอศาลัด จังหวัดนครสวรรค์
ให้เป็นเขตโครงการจัดรูปที่ดิน

พ.ศ. ๒๕๖๓

ภูมิพลอดุลยเดช ป.ร.

ให้ไว้ ณ วันที่ ๒๔ ธันวาคม พ.ศ. ๒๕๖๓

เป็นปีที่ ๓๕ ในรัชกาลปัจจุบัน

พระบาทสมเด็จพระปรมินทรมหาภูมิพลอดุลยเดช มีพระบรม
ราชโองการโปรดเกล้าฯ ให้ประกาศว่า

โดยที่เป็นการสมควรกำหนดเขตที่ดินในท้องที่ตำบลศาลัด ตำบล
หนองหม้อ และตำบลสร้อยทอง อำเภอศาลัด จังหวัดนครสวรรค์ ให้
เป็นเขตโครงการจัดรูปที่ดิน

ฉบับพิเศษ หน้า ๑๑

เล่ม ๘๖ ตอนที่ ๒๐๖ ราชกิจจานุเบกษา ๓๑ ธันวาคม ๒๕๒๓

อาศัยอำนาจตามความในมาตรา ๑๕๘ ของรัฐธรรมนูญแห่งราชอาณาจักรไทย และมาตรา ๒๔ แห่งพระราชบัญญัติจัดรูปที่ดินเพื่อเกษตรกรรม พ.ศ. ๒๕๑๑ จึงทรงพระกรุณาโปรดเกล้าฯ ให้ตราพระราชกฤษฎีกาขึ้นไว้ ดังต่อไปนี้

มาตรา ๑ พระราชกฤษฎีกานี้เรียกว่า “พระราชกฤษฎีกากำหนดเขตที่ดินในท้องที่ตำบลตาคดี ตำบลหนองหม้อ และตำบลสร้อยทอง อำเภอตาคดี จังหวัดนครสวรรค์ ให้เป็นเขตโครงการจัดรูปที่ดิน พ.ศ. ๒๕๒๓”

มาตรา ๒ พระราชกฤษฎีกานี้ให้ใช้บังคับตั้งแต่วันถัดจากวันประกาศในราชกิจจานุเบกษาเป็นต้นไป

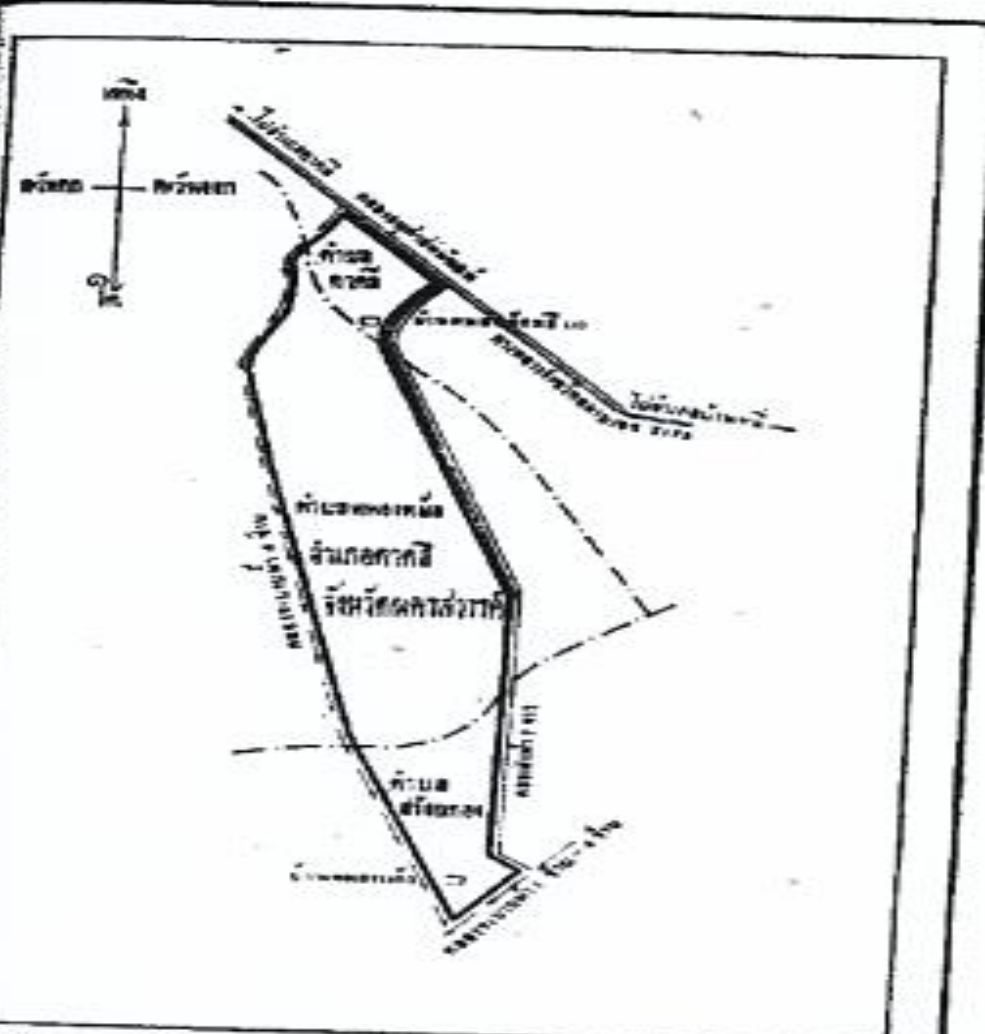
มาตรา ๓ ให้ที่ดินในเขตท้องที่ตำบลตาคดี ตำบลหนองหม้อ และตำบลสร้อยทอง อำเภอตาคดี จังหวัดนครสวรรค์ ภายในแนวเขตตามแผนที่ท้ายพระราชกฤษฎีกานี้ ซึ่งปรากฏรายชื่อเจ้าของหรือผู้ครอบครองที่ดินโดยชอบด้วยกฎหมายตามบัญชีท้ายพระราชกฤษฎีกานี้ เป็นเขตโครงการจัดรูปที่ดิน

มาตรา ๔ ให้รัฐมนตรีว่าการกระทรวงเกษตรและสหกรณ์และรัฐมนตรีว่าการกระทรวงมหาดไทยรักษาการตามพระราชกฤษฎีกานี้

ผู้รับสนองพระบรมราชโองการ

พลเอก ป. คณิตสถานนท์
นายกรัฐมนตรี

แผนที่ท้ายพระวาทกฤษฎีกา
กำหนดเขตที่ดินในท้องที่ตำบลชวดี ตำบลหนองห้อย
และตำบลศรีบัวบาน อำเภอตากสิน จังหวัดนครสวรรค์
ให้เป็นเขตโครงการจัดรูปที่ดิน
พ.ศ. 2523
มาตราส่วน 1:100,000



- สัญลักษณ์
- พรมแดนโครงการจัดรูปที่ดิน
 - - - - - เขตตำบล
 - ทางหลวง 10 กม.
 - คลองชลประทาน
 - - - - - ขอบเขตนาแปลง
 - หนอง

ประกาศคณะกรรมการจัดรูปที่ดินจังหวัดนครสวรรค์

ที่ ... /....

เรื่อง การจัดให้ที่ดินซึ่งถูกถอนสภาพจากการเป็นสาธารณสมบัติของแผ่นดินสำหรับพลเมืองใช้ร่วมกัน ในท้องที่ตำบลหนองหม้อ อำเภอตากาลี จังหวัดนครสวรรค์ ตามพระราชกฤษฎีกากำหนดเขตที่ดิน ในท้องที่ตำบลตากาลี ตำบลหนองหม้อ อำเภอตากาลี จังหวัดนครสวรรค์ และตำบลเสือโฮก อำเภอเมืองชัยนาท ตำบลหาดอาสา ตำบลเขาแก้ว อำเภอสรรพยา จังหวัดชัยนาท ให้เป็นเขตโครงการจัดรูปที่ดิน พ.ศ. ๒๕๒๑ คงเป็นที่ดินอันเป็นสาธารณสมบัติของแผ่นดินสำหรับพลเมืองใช้ร่วมกันต่อไป

ตามที่ได้ประกาศใช้บังคับพระราชกฤษฎีกากำหนดเขตที่ดินในท้องที่ตำบลตากาลี ตำบลหนองหม้อ อำเภอตากาลี จังหวัดนครสวรรค์ และตำบลเสือโฮก อำเภอเมืองชัยนาท ตำบลหาดอาสา ตำบลเขาแก้ว อำเภอสรรพยา จังหวัดชัยนาท ให้เป็นเขตโครงการจัดรูปที่ดิน พ.ศ. ๒๕๒๑ อันมีผลทำให้ ที่ดินอันเป็นสาธารณสมบัติของแผ่นดินสำหรับพลเมืองใช้ร่วมกันที่อยู่ในเขตโครงการจัดรูปที่ดิน ตามพระราชกฤษฎีกาดังกล่าว ถูกถอนสภาพการเป็นสาธารณสมบัติของแผ่นดินและตกเป็นทรัพย์สิน ของกระทรวงเกษตรและสหกรณ์เพื่อใช้ในการจัดรูปที่ดิน ตามความในมาตรา ๔๓ (๑) แห่งพระราชบัญญัติ จัดรูปที่ดินเพื่อเกษตรกรรม พ.ศ. ๒๕๑๗ โดยถูกโอนเป็นทรัพย์สินของกรมชลประทาน ตามมาตรา ๗๔ แห่งพระราชบัญญัติจัดรูปที่ดินเพื่อเกษตรกรรม พ.ศ. ๒๕๕๘ บัดนี้ ทางราชการได้ดำเนินการจัดรูปที่ดิน ในเขตโครงการจัดรูปที่ดินตามพระราชกฤษฎีกาดังกล่าวเสร็จแล้ว สมควรจัดให้ที่ดินตอนนั้น คงเป็นที่ดินอันเป็น สาธารณสมบัติของแผ่นดินสำหรับพลเมืองใช้ร่วมกันต่อไป

ฉะนั้น อาศัยอำนาจตามความในมาตรา ๓๔ แห่งพระราชบัญญัติจัดรูปที่ดินเพื่อเกษตรกรรม พ.ศ. ๒๕๕๘ ประกอบกับมติคณะกรรมการจัดรูปที่ดินจังหวัดนครสวรรค์ ในการประชุม ครั้งที่ .../.... เมื่อวันที่ ด้วยความเห็นชอบของคณะกรรมการจัดรูปที่ดินกลาง ในการประชุม ครั้งที่ .../.... เมื่อวันที่ จึงประกาศให้ที่ดินที่ใช้เป็นแหล่งน้ำ ซึ่งมีเนื้อที่ประมาณ ๖-๒-๕๐ ไร่ ในท้องที่ตำบลหนองหม้อ อำเภอตากาลี จังหวัดนครสวรรค์ ภายในแนวเขตตามแผนที่ท้ายประกาศนี้ คงเป็นที่ดินอันเป็นสาธารณสมบัติของแผ่นดินสำหรับพลเมืองใช้ร่วมกันต่อไป

ทั้งนี้ ตั้งแต่บัดนี้เป็นต้นไป

ประกาศ ณ วันที่ เดือน พ.ศ.

.....
(.....)

ผู้ว่าราชการจังหวัดนครสวรรค์
ประธานกรรมการจัดรูปที่ดินจังหวัดนครสวรรค์

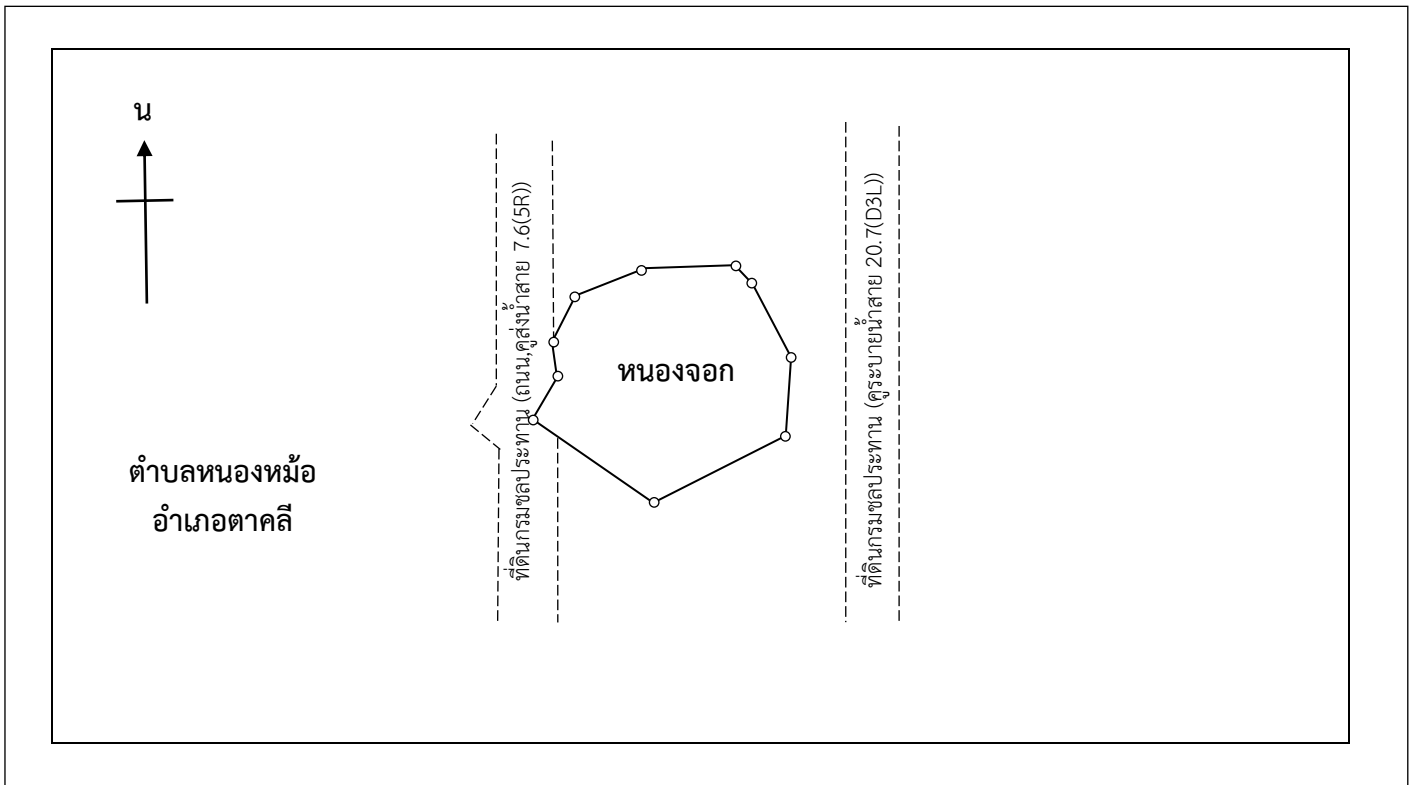
แผนที่ท้ายประกาศคณะกรรมการจัดรูปที่ดินจังหวัดนครสวรรค์

ที่ ... /....

เรื่อง การจัดให้ที่ดินซึ่งถูกถอนสภาพจากการเป็นสาธารณสมบัติของแผ่นดินสำหรับพลเมืองใช้ร่วมกัน ในท้องที่ตำบลหนองหม้อ อำเภอตากาลี จังหวัดนครสวรรค์ ตามพระราชกฤษฎีกากำหนดเขตที่ดิน ในท้องที่ตำบลตากาลี ตำบลหนองหม้อ อำเภอตากาลี จังหวัดนครสวรรค์ และตำบลเสือโฮก อำเภอเมืองชัยนาท ตำบลหาดอาสา ตำบลเขาแก้ว อำเภอสรรพยา จังหวัดชัยนาท ให้เป็นเขตโครงการจัดรูปที่ดิน พ.ศ. 2521 คงเป็นที่ดินอันเป็นสาธารณสมบัติของแผ่นดินสำหรับพลเมืองใช้ร่วมกันต่อไป

เนื้อที่ประมาณ 6-2-50 ไร่

มาตราส่วน 1 : 4,000



เครื่องหมาย

— แนวเขตที่ดินอันเป็นสาธารณสมบัติของแผ่นดิน
สำหรับพลเมืองใช้ร่วมกัน

.....

(.....)

หัวหน้าสำนักงานจัดรูปที่ดินจังหวัดนครสวรรค์

.....

(.....)

ผู้ว่าราชการจังหวัดนครสวรรค์

ประธานกรรมการจัดรูปที่ดินจังหวัดนครสวรรค์

ประกาศคณะกรรมการจัดรูปที่ดินจังหวัดนครสวรรค์

ที่ ... /....

เรื่อง การจัดให้ที่ดินซึ่งถูกถอนสภาพจากการเป็นสาธารณสมบัติของแผ่นดินสำหรับพลเมืองใช้ร่วมกัน ในท้องที่ตำบลหนองหม้อ อำเภอตากาลี จังหวัดนครสวรรค์ ตามพระราชกฤษฎีกากำหนดเขตที่ดิน ในท้องที่ตำบลตากาลี ตำบลหนองหม้อ ตำบลสร้อยทอง อำเภอตากาลี จังหวัดนครสวรรค์ และตำบลเขาแก้ว อำเภอสรรพยา จังหวัดชัยนาท ให้เป็นเขตโครงการจัดรูปที่ดิน พ.ศ. ๒๕๒๒ คงเป็นที่ดินอันเป็น สาธารณสมบัติของแผ่นดินสำหรับพลเมืองใช้ร่วมกันต่อไป

ตามที่ได้ประกาศใช้บังคับพระราชกฤษฎีกากำหนดเขตที่ดินในท้องที่ตำบลตากาลี ตำบลหนองหม้อ ตำบลสร้อยทอง อำเภอตากาลี จังหวัดนครสวรรค์ และตำบลเขาแก้ว อำเภอสรรพยา จังหวัดชัยนาท ให้เป็นเขตโครงการจัดรูปที่ดิน พ.ศ. ๒๕๒๒ อันมีผลทำให้ที่ดินอันเป็นสาธารณสมบัติของแผ่นดิน สำหรับพลเมืองใช้ร่วมกันที่อยู่ในเขตโครงการจัดรูปที่ดินตามพระราชกฤษฎีกาดังกล่าว ถูกถอนสภาพ การเป็นสาธารณสมบัติของแผ่นดินและตกเป็นทรัพย์สินของกระทรวงเกษตรและสหกรณ์เพื่อใช้ในการจัดรูปที่ดิน ตามความในมาตรา ๔๓ (๑) แห่งพระราชบัญญัติจัดรูปที่ดินเพื่อเกษตรกรรม พ.ศ. ๒๕๑๗ โดยถูกโอนเป็น ทรัพย์สินของกรมชลประทาน ตามมาตรา ๗๔ แห่งพระราชบัญญัติจัดรูปที่ดินเพื่อเกษตรกรรม พ.ศ. ๒๕๕๘ บัดนี้ ทางราชการได้ดำเนินการจัดรูปที่ดินในเขตโครงการจัดรูปที่ดินตามพระราชกฤษฎีกาดังกล่าวเสร็จแล้ว สมควรจัดให้ที่ดินตอนนั้น คงเป็นที่ดินอันเป็นสาธารณสมบัติของแผ่นดินสำหรับพลเมืองใช้ร่วมกันต่อไป

ฉะนั้น อาศัยอำนาจตามความในมาตรา ๓๔ แห่งพระราชบัญญัติจัดรูปที่ดินเพื่อเกษตรกรรม พ.ศ. ๒๕๕๘ ประกอบกับมติคณะกรรมการจัดรูปที่ดินจังหวัดนครสวรรค์ ในการประชุม ครั้งที่ .../.... เมื่อวันที่ ด้วยความเห็นชอบของคณะกรรมการจัดรูปที่ดินกลาง ในการประชุม ครั้งที่ .../.... เมื่อวันที่ จึงประกาศให้ที่ดินที่อยู่ในเขตโครงการจัดรูปที่ดินตามพระราชกฤษฎีกาดังกล่าว จำนวน ๕ แปลง ดังปรากฏรายละเอียดตามบัญชีที่ดินและภายในแนวเขตตามแผนที่ท้ายประกาศนี้ คงเป็นที่ดินอันเป็นสาธารณสมบัติของแผ่นดินสำหรับพลเมืองใช้ร่วมกันต่อไป

ทั้งนี้ ตั้งแต่บัดนี้เป็นต้นไป

ประกาศ ณ วันที่ เดือน พ.ศ.

.....
(.....)

ผู้ว่าราชการจังหวัดนครสวรรค์
ประธานกรรมการจัดรูปที่ดินจังหวัดนครสวรรค์

บัญชีที่ดินสาธารณสมบัติของแผ่นดินท้ายประกาศคณะกรรมการจัดรูปที่ดินจังหวัดนครสวรรค์

ที่ ... /...

เรื่อง การจัดให้ที่ดินซึ่งถูกถอนสภาพจากการเป็นสาธารณสมบัติของแผ่นดินสำหรับพลเมืองใช้ร่วมกัน ในท้องที่ตำบลหนองหม้อ อำเภอตากลี จังหวัดนครสวรรค์ ตามพระราชกฤษฎีกากำหนดเขตที่ดิน ในท้องที่ตำบลตากลี ตำบลหนองหม้อ ตำบลสร้อยทอง อำเภอตากลี จังหวัดนครสวรรค์ และตำบลเขาแก้ว อำเภอสรรพยา จังหวัดชัยนาท ให้เป็นเขตโครงการจัดรูปที่ดิน พ.ศ. ๒๕๒๒ คงเป็นที่ดินอันเป็น สาธารณสมบัติของแผ่นดินสำหรับพลเมืองใช้ร่วมกันต่อไป

ลำดับที่	ชื่อที่ดินสาธารณสมบัติ ของแผ่นดิน	ที่ดินตั้งอยู่			จำนวนเนื้อที่ (ไร่)	การใช้ประโยชน์
		ตำบล	อำเภอ	จังหวัด		
๑	หนองปลาหมอ	หนองหม้อ	ตากลี	นครสวรรค์	๔-๒-๗๖	แหล่งน้ำ
๒	หนองตาจันบน	หนองหม้อ	ตากลี	นครสวรรค์	๑-๐-๘๕	แหล่งน้ำ
๓	หนองรกฟ้า	หนองหม้อ	ตากลี	นครสวรรค์	๔-๑-๐๐	แหล่งน้ำ
๔	หนองหวาย	หนองหม้อ	ตากลี	นครสวรรค์	๒-๓-๘๑	แหล่งน้ำ
๕	หนองแก้มซ่า	หนองหม้อ	ตากลี	นครสวรรค์	๔-๐-๘๗	แหล่งน้ำ

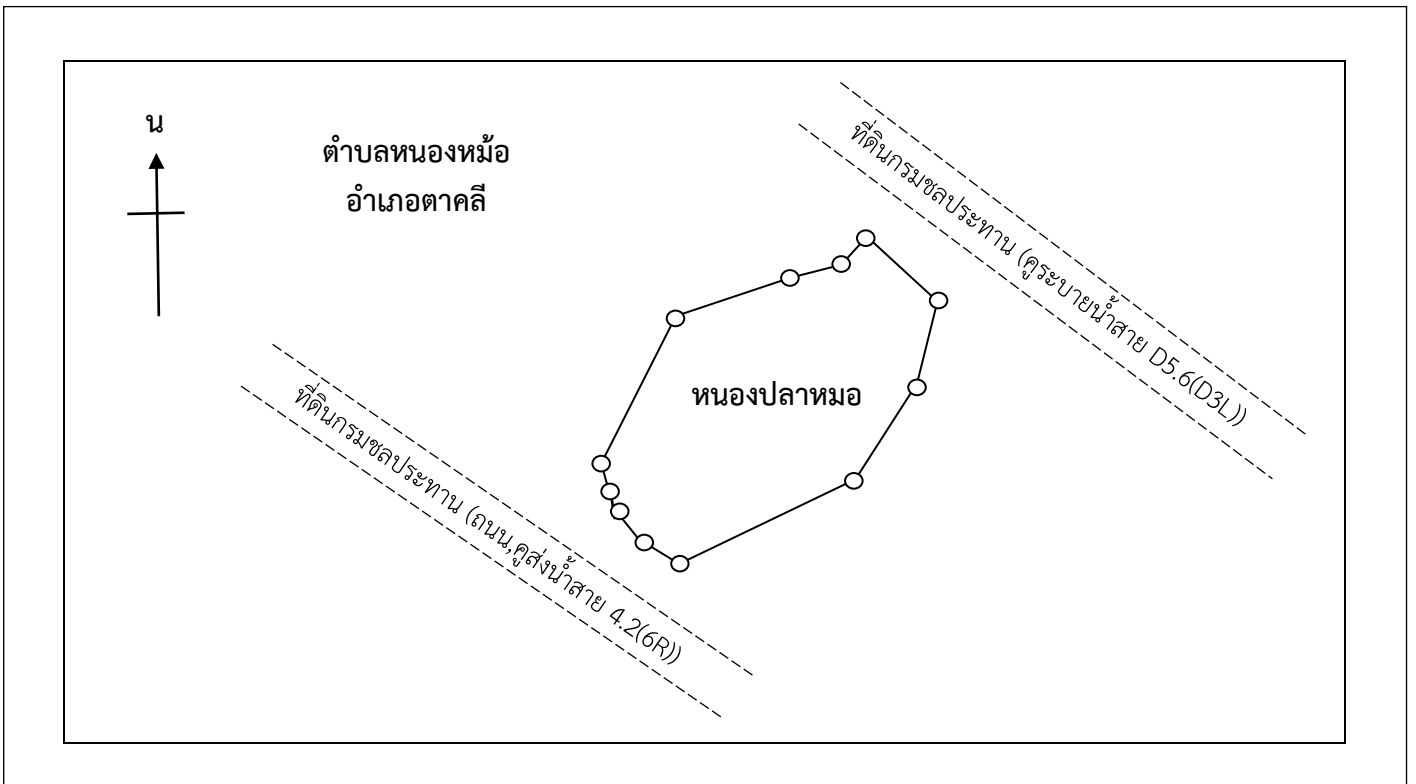
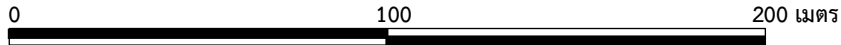
แผนที่ท้ายประกาศคณะกรรมการจัดรูปที่ดินจังหวัดนครสวรรค์

ที่ ... /....

เรื่อง การจัดให้ที่ดินซึ่งถูกถอนสภาพจากการเป็นสาธารณสมบัติของแผ่นดินสำหรับพลเมืองใช้ร่วมกันในท้องที่ ตำบลหนองหม้อ อำเภอตากาลี จังหวัดนครสวรรค์ ตามพระราชกฤษฎีกากำหนดเขตที่ดินในท้องที่ตำบลตากาลี ตำบลหนองหม้อ ตำบลสร้อยทอง อำเภอตากาลี จังหวัดนครสวรรค์ และตำบลเขาแก้ว อำเภอสรรพยา จังหวัดชัยนาท ให้เป็นเขตโครงการจัดรูปที่ดิน พ.ศ. 2522 คงเป็นที่ดินอันเป็นสาธารณสมบัติของแผ่นดินสำหรับพลเมืองใช้ร่วมกันต่อไป

เนื้อที่ประมาณ 4-2-76 ไร่

มาตราส่วน 1 : 2,000



เครื่องหมาย

————— แนวเขตที่ดินอันเป็นสาธารณสมบัติของแผ่นดิน
สำหรับพลเมืองใช้ร่วมกัน

.....
(.....)
หัวหน้าสำนักงานจัดรูปที่ดินจังหวัดนครสวรรค์

.....
(.....)
ผู้ว่าราชการจังหวัดนครสวรรค์
ประธานกรรมการจัดรูปที่ดินจังหวัดนครสวรรค์

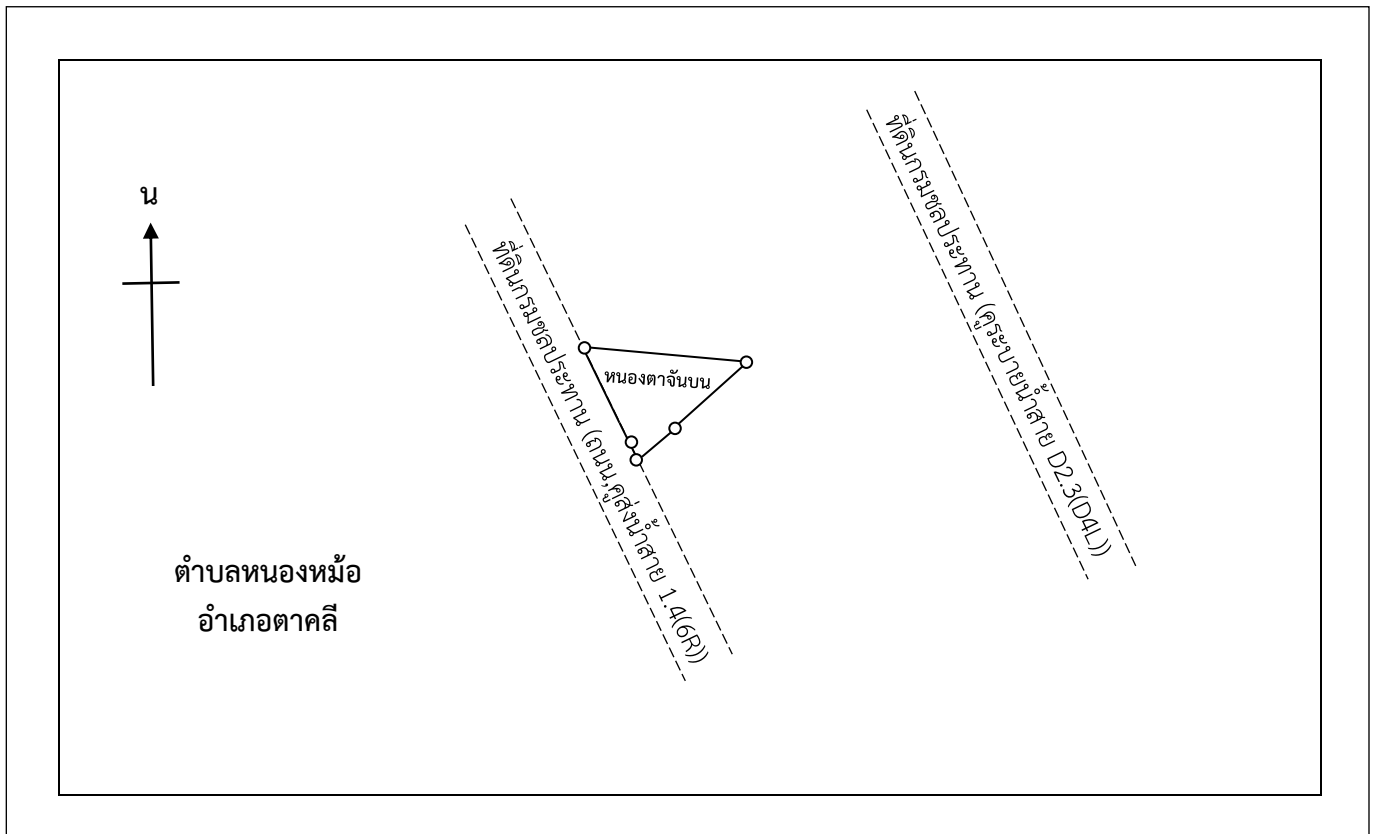

แผนที่ท้ายประกาศคณะกรรมการจัดรูปที่ดินจังหวัดนครสวรรค์

ที่ ... /....

เรื่อง การจัดให้ที่ดินซึ่งถูกถอนสภาพจากการเป็นสาธารณสมบัติของแผ่นดินสำหรับพลเมืองใช้ร่วมกันในท้องที่ ตำบลหนองหม้อ อำเภอตากาลี จังหวัดนครสวรรค์ ตามพระราชกฤษฎีกากำหนดเขตที่ดินในท้องที่ตำบลตากาลี ตำบลหนองหม้อ ตำบลสร้อยทอง อำเภอตากาลี จังหวัดนครสวรรค์ และตำบลเขาแก้ว อำเภอสรรพยา จังหวัดชัยนาท ให้เป็นเขตโครงการจัดรูปที่ดิน พ.ศ. 2522 คงเป็นที่ดินอันเป็นสาธารณสมบัติของแผ่นดินสำหรับพลเมืองใช้ร่วมกันต่อไป

เนื้อที่ประมาณ 1-0-85 ไร่

มาตราส่วน 1 : 2,000



เครื่องหมาย

— แนวเขตที่ดินอันเป็นสาธารณสมบัติของแผ่นดิน สำหรับพลเมืองใช้ร่วมกัน

.....
(.....)
หัวหน้าสำนักงานจัดรูปที่ดินจังหวัดนครสวรรค์

.....
(.....)
ผู้ว่าราชการจังหวัดนครสวรรค์
ประธานกรรมการจัดรูปที่ดินจังหวัดนครสวรรค์

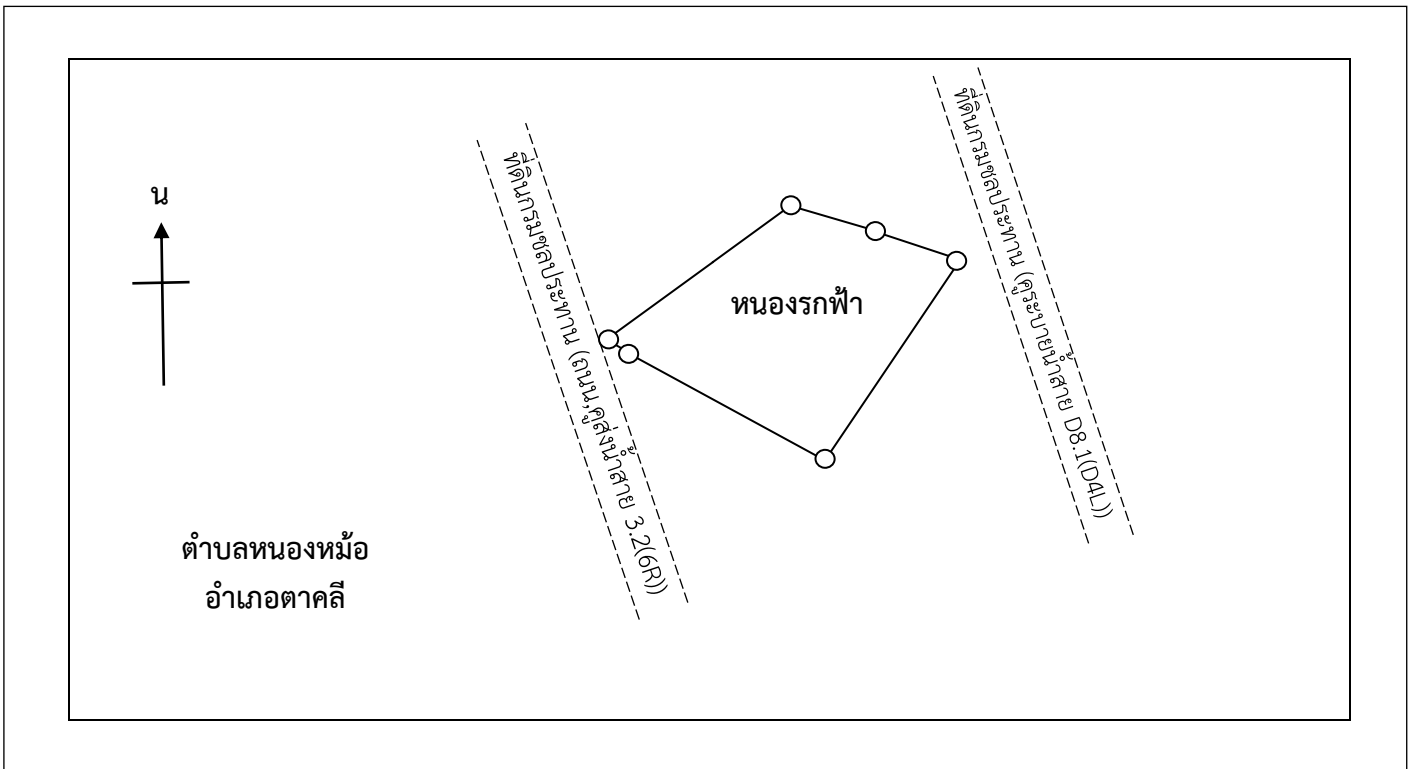

แผนที่ท้ายประกาศคณะกรรมการจัดรูปที่ดินจังหวัดนครสวรรค์

ที่ ... /....

เรื่อง การจัดให้ที่ดินซึ่งถูกถอนสภาพจากการเป็นสาธารณสมบัติของแผ่นดินสำหรับพลเมืองใช้ร่วมกันในท้องที่ ตำบลหนองหม้อ อำเภอตากลี จังหวัดนครสวรรค์ ตามพระราชกฤษฎีกากำหนดเขตที่ดินในท้องที่ตำบลตากลี ตำบลหนองหม้อ ตำบลสร้อยทอง อำเภอตากลี จังหวัดนครสวรรค์ และตำบลเขาแก้ว อำเภอสรรพยา จังหวัดชัยนาท ให้เป็นเขตโครงการจัดรูปที่ดิน พ.ศ. 2522 คงเป็นที่ดินอันเป็นสาธารณสมบัติของแผ่นดินสำหรับพลเมืองใช้ร่วมกันต่อไป

เนื้อที่ประมาณ 4-1-00 ไร่

มาตราส่วน 1 : 2,000



เครื่องหมาย

— แนวเขตที่ดินอันเป็นสาธารณสมบัติของแผ่นดิน
สำหรับพลเมืองใช้ร่วมกัน

.....

(.....)

หัวหน้าสำนักงานจัดรูปที่ดินจังหวัดนครสวรรค์

.....

(.....)

ผู้ว่าราชการจังหวัดนครสวรรค์

ประธานกรรมการจัดรูปที่ดินจังหวัดนครสวรรค์

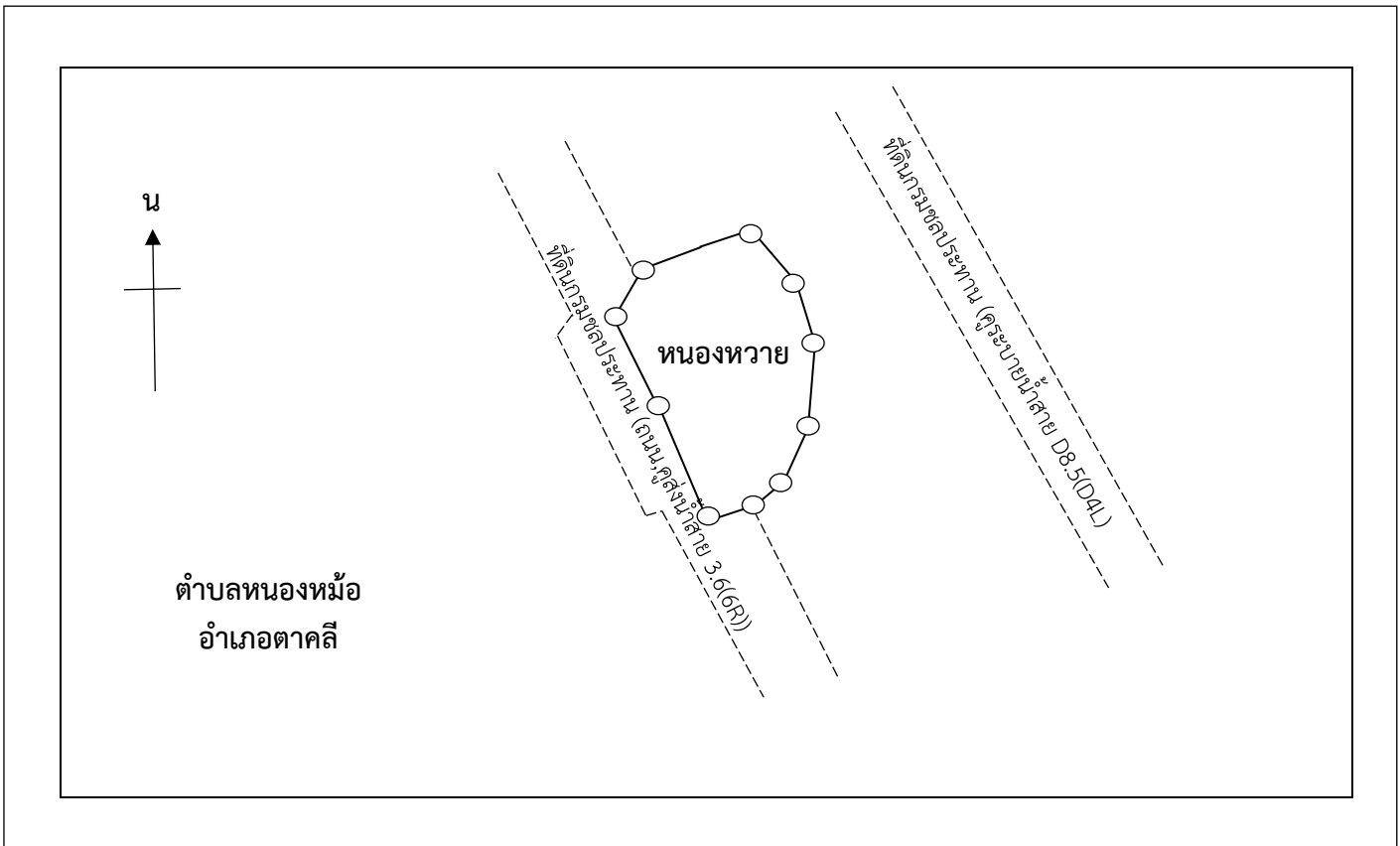

แผนที่ท้ายประกาศคณะกรรมการจัดรูปที่ดินจังหวัดนครสวรรค์

ที่ ... /....

เรื่อง การจัดให้ที่ดินซึ่งถูกถอนสภาพจากการเป็นสาธารณสมบัติของแผ่นดินสำหรับพลเมืองใช้ร่วมกันในท้องที่ ตำบลหนองหม้อ อำเภอตากาลี จังหวัดนครสวรรค์ ตามพระราชกฤษฎีกากำหนดเขตที่ดินในท้องที่ตำบลตากาลี ตำบลหนองหม้อ ตำบลสร้อยทอง อำเภอตากาลี จังหวัดนครสวรรค์ และตำบลเขาแก้ว อำเภอสรรพยา จังหวัดชัยนาท ให้เป็นเขตโครงการจัดรูปที่ดิน พ.ศ. 2522 คงเป็นที่ดินอันเป็นสาธารณสมบัติของแผ่นดินสำหรับพลเมืองใช้ร่วมกันต่อไป

เนื้อที่ประมาณ 2-3-81 ไร่

มาตราส่วน 1 : 2,000



เครื่องหมาย

————— แนวเขตที่ดินอันเป็นสาธารณสมบัติของแผ่นดิน
สำหรับพลเมืองใช้ร่วมกัน

.....
(.....)
หัวหน้าสำนักงานจัดรูปที่ดินจังหวัดนครสวรรค์

.....
(.....)

ผู้ว่าราชการจังหวัดนครสวรรค์
ประธานกรรมการจัดรูปที่ดินจังหวัดนครสวรรค์

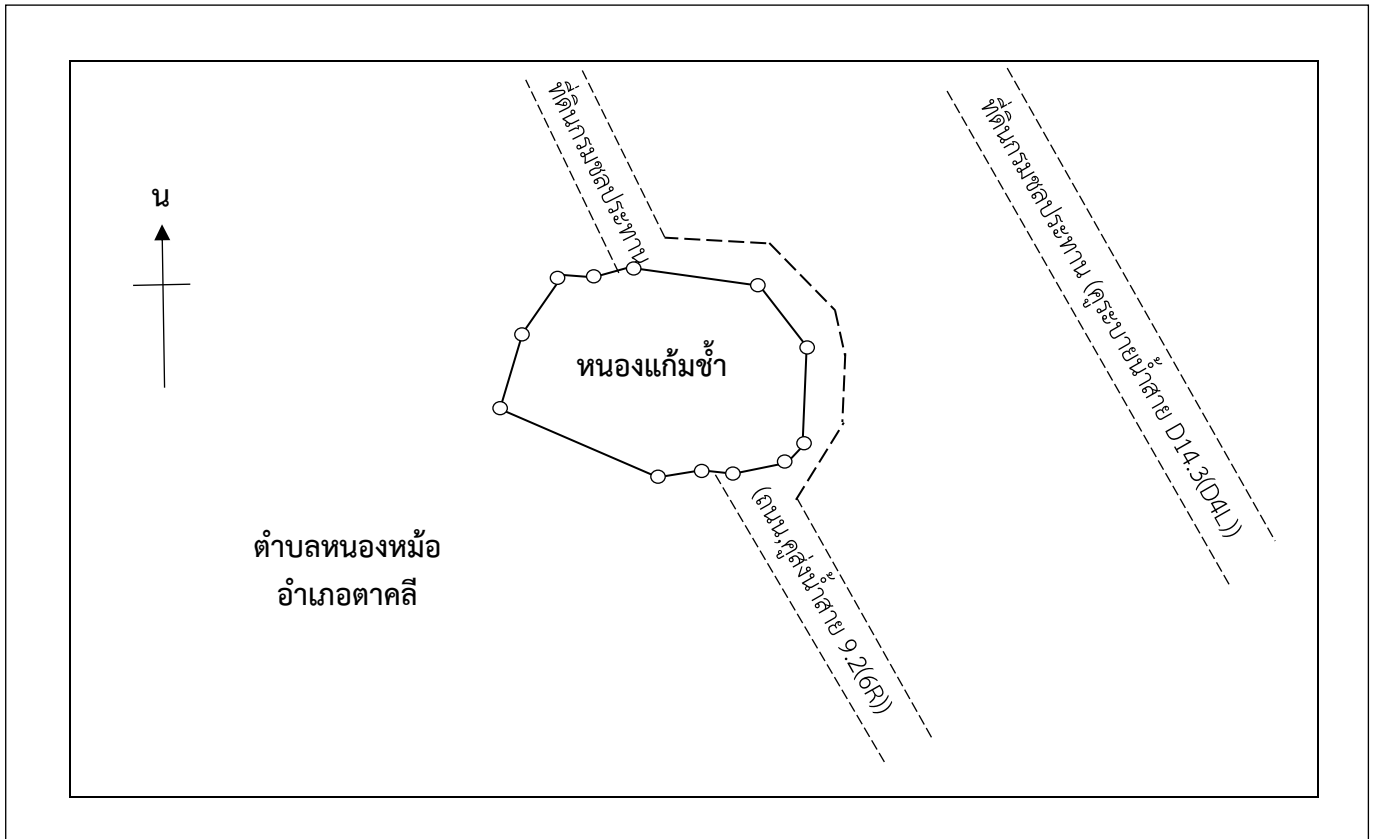

แผนที่ท้ายประกาศคณะกรรมการจัดรูปที่ดินจังหวัดนครสวรรค์

ที่ ... /....

เรื่อง การจัดให้ที่ดินซึ่งถูกถอนสภาพจากการเป็นสาธารณสมบัติของแผ่นดินสำหรับพลเมืองใช้ร่วมกันในท้องที่ ตำบลหนองหม้อ อำเภอตากลี จังหวัดนครสวรรค์ ตามพระราชกฤษฎีกากำหนดเขตที่ดินในท้องที่ตำบลตากลี ตำบลหนองหม้อ ตำบลสร้อยทอง อำเภอตากลี จังหวัดนครสวรรค์ และตำบลเขาแก้ว อำเภอสรรพยา จังหวัดชัยนาท ให้เป็นเขตโครงการจัดรูปที่ดิน พ.ศ. 2522 คงเป็นที่ดินอันเป็นสาธารณสมบัติของแผ่นดินสำหรับพลเมืองใช้ร่วมกันต่อไป

เนื้อที่ประมาณ 4-0-87 ไร่

มาตราส่วน 1 : 2,000



เครื่องหมาย

— แนวเขตที่ดินอันเป็นสาธารณสมบัติของแผ่นดิน
สำหรับพลเมืองใช้ร่วมกัน

.....
(.....)
หัวหน้าสำนักงานจัดรูปที่ดินจังหวัดนครสวรรค์

.....
(.....)
ผู้ว่าราชการจังหวัดนครสวรรค์
ประธานกรรมการจัดรูปที่ดินจังหวัดนครสวรรค์

ประกาศคณะกรรมการจัดรูปที่ดินจังหวัดนครสวรรค์

ที่ ... /....

เรื่อง การจัดให้ที่ดินซึ่งถูกถอนสภาพจากการเป็นสาธารณสมบัติของแผ่นดินสำหรับพลเมืองใช้ร่วมกันในท้องที่ ตำบลหนองหม้อ อำเภอตากาลี จังหวัดนครสวรรค์ ตามพระราชกฤษฎีกากำหนดเขตที่ดินในท้องที่ ตำบลตากาลี ตำบลหนองหม้อ และตำบลสร้อยทอง อำเภอตากาลี จังหวัดนครสวรรค์ ให้เป็นเขตโครงการจัดรูปที่ดิน พ.ศ. ๒๕๒๓ คงเป็นที่ดินอันเป็นสาธารณสมบัติของแผ่นดินสำหรับพลเมืองใช้ร่วมกันต่อไป

.....

ตามที่ประกาศใช้บังคับพระราชกฤษฎีกากำหนดเขตที่ดินในท้องที่ ตำบลตากาลี ตำบลหนองหม้อ และตำบลสร้อยทอง อำเภอตากาลี จังหวัดนครสวรรค์ ให้เป็นเขตโครงการจัดรูปที่ดิน พ.ศ. ๒๕๒๓ อันมีผลทำให้ที่ดินอันเป็นสาธารณสมบัติของแผ่นดินสำหรับพลเมืองใช้ร่วมกันที่อยู่ในเขตโครงการจัดรูปที่ดิน ตามพระราชกฤษฎีกาดังกล่าวถูกถอนสภาพการเป็นสาธารณสมบัติของแผ่นดินและตกเป็นทรัพย์สินของกระทรวงเกษตรและสหกรณ์เพื่อใช้ในการจัดรูปที่ดินตามความในมาตรา ๔๓ (๑) แห่งพระราชบัญญัติจัดรูปที่ดินเพื่อเกษตรกรรม พ.ศ. ๒๕๑๗ โดยถูกโอนเป็นทรัพย์สินของกรมชลประทาน ตามมาตรา ๗๔ แห่งพระราชบัญญัติจัดรูปที่ดินเพื่อเกษตรกรรม พ.ศ. ๒๕๕๘ บัดนี้ ทางราชการได้ดำเนินการจัดรูปที่ดินในเขตโครงการจัดรูปที่ดินตามพระราชกฤษฎีกาดังกล่าวเสร็จแล้ว สมควรจัดให้ที่ดินตอนนั้น คงเป็นที่ดินอันเป็นสาธารณสมบัติของแผ่นดินสำหรับพลเมืองใช้ร่วมกันต่อไป

ฉะนั้น อาศัยอำนาจตามความในมาตรา ๓๔ แห่งพระราชบัญญัติจัดรูปที่ดินเพื่อเกษตรกรรม พ.ศ. ๒๕๕๘ ประกอบกับมติคณะกรรมการจัดรูปที่ดินจังหวัดนครสวรรค์ ในการประชุม ครั้งที่ .../.... เมื่อวันที่ ด้วยความเห็นชอบของคณะกรรมการจัดรูปที่ดินกลาง ในการประชุม ครั้งที่ .../.... เมื่อวันที่ จึงประกาศให้ที่ดินที่อยู่ในเขตโครงการจัดรูปที่ดินตามพระราชกฤษฎีกาดังกล่าว จำนวน ๒ แปลง ดังปรากฏรายละเอียดตามบัญชีที่ดินและภายในแนวเขตตามแผนที่ท้ายประกาศนี้ คงเป็นที่ดินอันเป็นสาธารณสมบัติของแผ่นดินสำหรับพลเมืองใช้ร่วมกันต่อไป

ทั้งนี้ ตั้งแต่บัดนี้เป็นต้นไป

ประกาศ ณ วันที่ เดือน พ.ศ.

.....

(.....)

ผู้ว่าราชการจังหวัดนครสวรรค์
ประธานกรรมการจัดรูปที่ดินจังหวัดนครสวรรค์

บัญชีที่สาธารณสมบัติของแผ่นดินท้ายประกาศคณะกรรมการจัดรูปที่ดินจังหวัดนครสวรรค์

ที่ ... /...

เรื่อง การจัดให้ที่ดินซึ่งถูกถอนสภาพจากการเป็นสาธารณสมบัติของแผ่นดินสำหรับพลเมืองใช้ร่วมกันในท้องที่ ตำบลหนองหม้อ อำเภอตากาลี จังหวัดนครสวรรค์ ตามพระราชกฤษฎีกากำหนดเขตที่ดินในท้องที่ ตำบลตากาลี ตำบลหนองหม้อ และตำบลสร้อยทอง อำเภอตากาลี จังหวัดนครสวรรค์ ให้เป็นเขตโครงการจัดรูปที่ดิน พ.ศ. ๒๕๒๓ คงเป็นที่ดินอันเป็นสาธารณสมบัติของแผ่นดินสำหรับพลเมืองใช้ร่วมกันต่อไป

ลำดับ ที่	ชื่อที่ดิน สาธารณสมบัติ ของแผ่นดิน	ที่ดินตั้งอยู่			จำนวนเนื้อที่ โดยประมาณ (ไร่)	การใช้ประโยชน์
		ตำบล	อำเภอ	จังหวัด		
๑	หนองหญ้าปล้อง	หนองหม้อ	ตากาลี	นครสวรรค์	๔-๒-๐๙	แหล่งน้ำ
๒	หนองค้ำควาใหญ่	หนองหม้อ	ตากาลี	นครสวรรค์	๔-๐-๙๔	แหล่งน้ำ

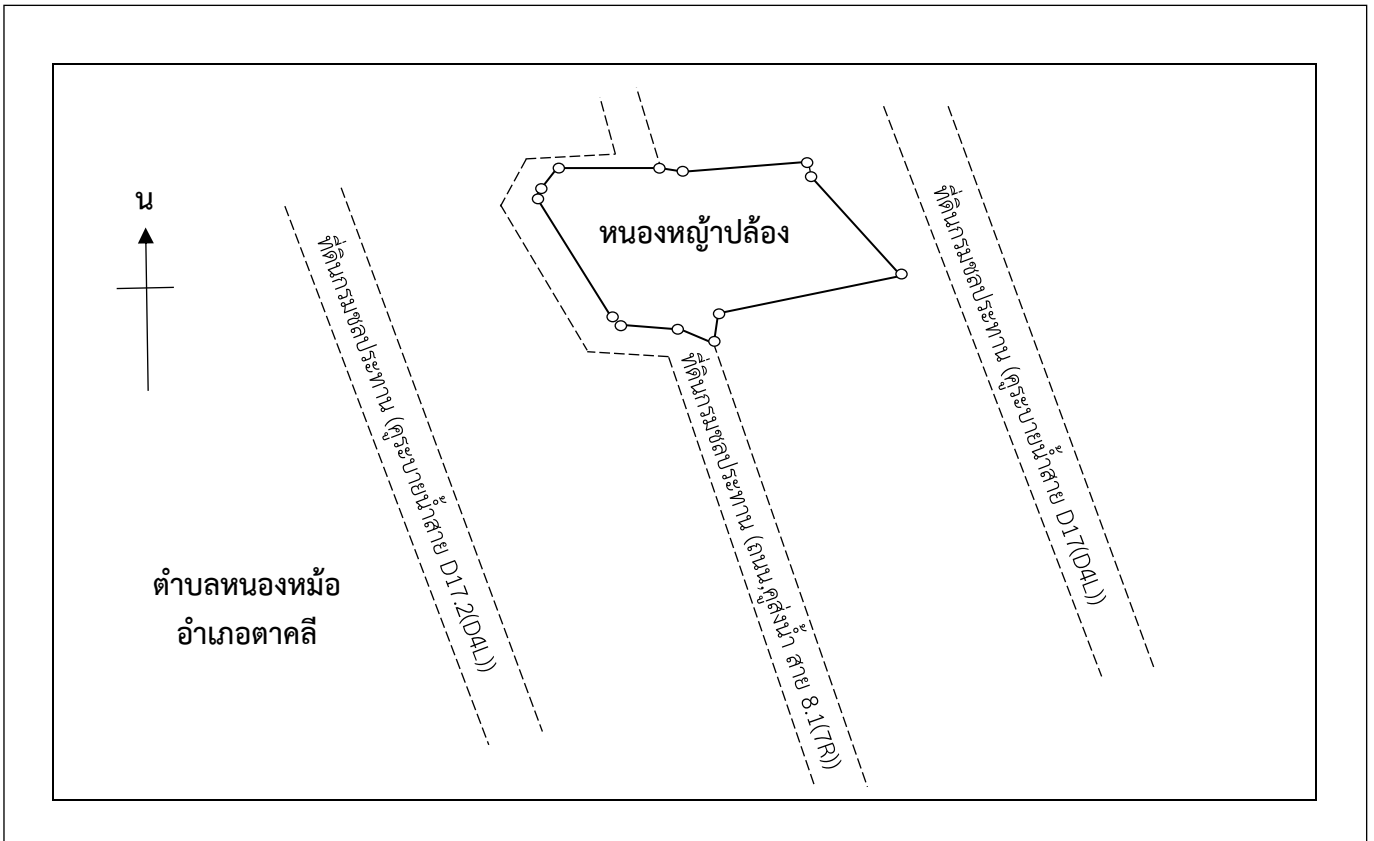
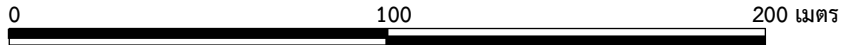
แผนที่ท้ายประกาศคณะกรรมการจัดรูปที่ดินจังหวัดนครสวรรค์

ที่ ... /....

เรื่อง การจัดให้ที่ดินซึ่งถูกถอนสภาพจากการเป็นสาธารณสมบัติของแผ่นดินสำหรับพลเมืองใช้ร่วมกันในท้องที่ ตำบลหนองหม้อ อำเภอตากาลี จังหวัดนครสวรรค์ ตามพระราชกฤษฎีกากำหนดเขตที่ดินในท้องที่ตำบลตากาลี ตำบลหนองหม้อ และตำบลสร้อยทอง อำเภอตากาลี จังหวัดนครสวรรค์ ให้เป็นเขตโครงการจัดรูปที่ดิน พ.ศ. 2523 คงเป็นที่ดินอันเป็นสาธารณสมบัติของแผ่นดินสำหรับพลเมืองใช้ร่วมกันต่อไป

เนื้อที่ประมาณ 4-2-09 ไร่

มาตราส่วน 1 : 2,000



เครื่องหมาย

————— แนวเขตที่ดินอันเป็นสาธารณสมบัติของแผ่นดิน
สำหรับพลเมืองใช้ร่วมกัน

.....
(.....)
หัวหน้าสำนักงานจัดรูปที่ดินจังหวัดนครสวรรค์

.....
(.....)
ผู้ว่าราชการจังหวัดนครสวรรค์
ประธานกรรมการจัดรูปที่ดินจังหวัดนครสวรรค์

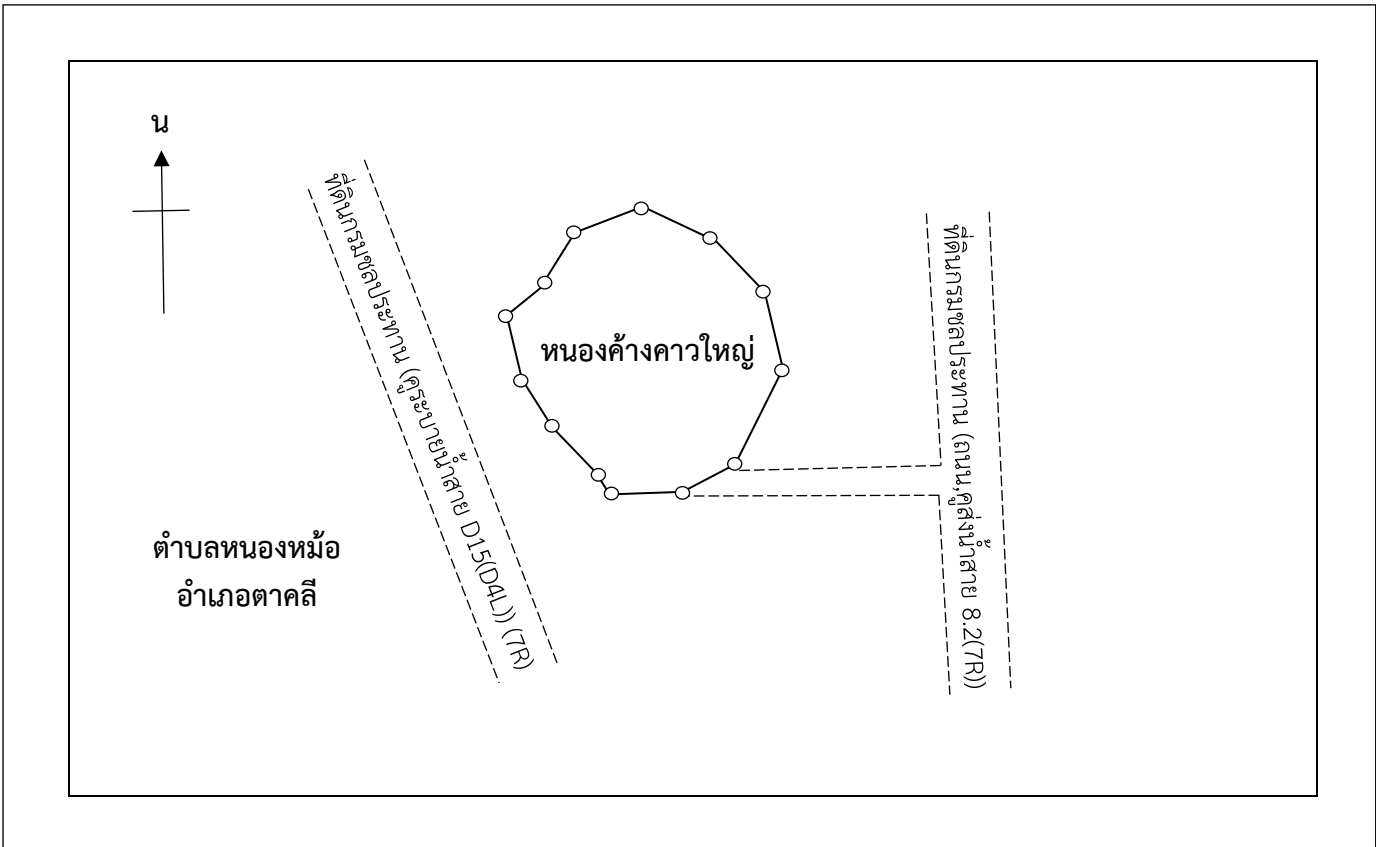
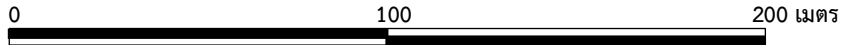
แผนที่ท้ายประกาศคณะกรรมการจัดรูปที่ดินจังหวัดนครสวรรค์

ที่ ... /....

เรื่อง การจัดให้ที่ดินซึ่งถูกถอนสภาพจากการเป็นสาธารณสมบัติของแผ่นดินสำหรับพลเมืองใช้ร่วมกันในท้องที่ ตำบลหนองหม้อ อำเภอตากลี จังหวัดนครสวรรค์ ตามพระราชกฤษฎีกากำหนดเขตที่ดินในท้องที่ตำบลตากลี ตำบลหนองหม้อ และตำบลสร้อยทอง อำเภอตากลี จังหวัดนครสวรรค์ ให้เป็นเขตโครงการจัดรูปที่ดิน พ.ศ. 2523 คงเป็นที่ดินอันเป็นสาธารณสมบัติของแผ่นดินสำหรับพลเมืองใช้ร่วมกันต่อไป

เนื้อที่ประมาณ 4-0-94 ไร่

มาตราส่วน 1 : 2,000



เครื่องหมาย

— แนวเขตที่ดินอันเป็นสาธารณสมบัติของแผ่นดิน
สำหรับพลเมืองใช้ร่วมกัน

.....
(.....)
หัวหน้าสำนักงานจัดรูปที่ดินจังหวัดนครสวรรค์

.....
(.....)
ผู้ว่าราชการจังหวัดนครสวรรค์
ประธานกรรมการจัดรูปที่ดินจังหวัดนครสวรรค์

ระเบียบวาระที่ ๖ เรื่องอื่น ๆ (ถ้ามี)

นายชุมพิชญ์ เคชะรัฐ

ประธาน :

ระเบียบวาระที่ ๖ เรื่องอื่น ๆ (ถ้ามี)

คณะกรรมการฯ ท่านใดมีเรื่องเสนอที่ประชุมเพิ่มเติมหรือไม่

นายธีระ เฉลยภาพ

กรรมการและเลขานุการคณะกรรมการ

จัดรูปที่ดินจังหวัดนครสวรรค์ :

กล่าวขอบคุณคณะกรรมการที่ให้ความร่วมมือในการประชุมหรือประสานงานในด้านอื่นในฐานะเจ้าหน้าที่ด้วยกัน หากมีสิ่งใดที่จะให้สำนักงานจัดรูปที่ดินและจัดระบบน้ำเพื่อเกษตรกรรมที่ ๕ ดำเนินการก็ยินดีที่จะให้ความร่วมมือด้วยความยินดี

นายชุมพิชญ์ เคชะรัฐ

ประธาน :

คณะกรรมการฯ ท่านใดมีเรื่องเสนอที่ประชุมเพิ่มเติมหรือไม่ เมื่อไม่มีขอขอบคุณคณะกรรมการจัดรูปที่ดินจังหวัดนครสวรรค์ ทุกท่านที่เข้าร่วมประชุม และขอปิดการประชุม

เลิกประชุมเวลา ๑๑.๓๐ น.

(นายประสูติ ปั้นเงิน)

นิติกรชำนาญการ

ผู้บันทึกรายงานการประชุม

(นายธีระ เฉลยภาพ)

ผู้อำนวยการสำนักงานจัดรูปที่ดินและจัดระบบน้ำเพื่อเกษตรกรรมที่ ๕
ปฏิบัติหน้าที่หัวหน้าสำนักงานจัดรูปที่ดินจังหวัดนครสวรรค์
กรรมการและเลขานุการคณะกรรมการจัดรูปที่ดินจังหวัดนครสวรรค์
ผู้ตรวจรายงานการประชุม



พระราชกฤษฎีกา

กำหนดเขตที่ดิน ในท้องที่ตำบลบางลาย ตำบลวัดขวาง
ตำบลท้ายน้ำ ตำบลโพทะเล ตำบลทุ่งน้อย ตำบลท่าบัว
ตำบลบ้านน้อย ตำบลบางคลาน ตำบลท่าม่วง อำเภอโพทะเล
จังหวัดพิจิตร และตำบลชะมัง ตำบลพิบูล ตำบลท่าไม้
ตำบลเกษชัย อำเภอชุมแสง จังหวัดนครสวรรค์
ให้เป็นเขตโครงการจัดรูปที่ดิน

พ.ศ. ๒๕๒๕

ภูมิพลอดุลยเดช ป.ร.

ให้ไว้ ณ วันที่ ๒๕ ธันวาคม พ.ศ. ๒๕๒๕

เป็นปีที่ ๔๑ ในรัชกาลปัจจุบัน

พระบาทสมเด็จพระปรมินทรมหาภูมิพลอดุลยเดช มีพระบรมราช

โองการโปรดเกล้าฯ ให้ประกาศว่า

โดยที่เป็นการสมควรกำหนดเขตที่ดิน ในท้องที่ตำบลบางลาย ตำบล
วัดขวาง ตำบลท้ายน้ำ ตำบลโพทะเล ตำบลทุ่งน้อย ตำบลท่าบัว ตำบล
บ้านน้อย ตำบลบางคลาน ตำบลท่าม่วง อำเภอโพทะเล จังหวัดพิจิตร และ
ตำบลมะมั่ง ตำบลพิบูล ตำบลท่าไม้ ตำบลเกยชัย อำเภอชุมแสง จังหวัด
นครสวรรค์ ให้เป็นเขตโครงการจัดรูปที่ดิน

อาศัยอำนาจตามความในมาตรา ๑๕๕ ของรัฐธรรมนูญแห่งราช
อาณาจักรไทย และมาตรา ๒๔ แห่งพระราชบัญญัติจัดรูปที่ดินเพื่อเกษตร
กรรม พ.ศ. ๒๕๑๗ จึงทรงพระกรุณาโปรดเกล้าฯ ให้ตราพระราชกฤษฎีกา
ขึ้นไว้ ดังต่อไปนี้

มาตรา ๑ พระราชกฤษฎีกานี้เรียกว่า “พระราชกฤษฎีกากำหนด
เขตที่ดินในท้องที่ตำบลบางลาย ตำบลวัดขวาง ตำบลท้ายน้ำ ตำบล
โพทะเล ตำบลทุ่งน้อย ตำบลท่าบัว ตำบลบ้านน้อย ตำบลบางคลาน
ตำบลท่าม่วง อำเภอโพทะเล จังหวัดพิจิตร และตำบลมะมั่ง ตำบลพิบูล
ตำบลท่าไม้ ตำบลเกยชัย อำเภอชุมแสง จังหวัดนครสวรรค์ ให้เป็น
เขตโครงการจัดรูปที่ดิน พ.ศ. ๒๕๒๕”

มาตรา ๒ พระราชกฤษฎีกานี้ให้ใช้บังคับตั้งแต่วันถัดจากวัน
ประกาศในราชกิจจานุเบกษาเป็นต้นไป

มาตรา ๓ ให้ที่ดินในเขตท้องที่ตำบลบางลาย ตำบลวัดขวาง
ตำบลท้ายน้ำ ตำบลโพทะเล ตำบลทุ่งน้อย ตำบลท่าบัว ตำบลบ้านน้อย
ตำบลบางคลาน ตำบลท่าม่วง อำเภอโพทะเล จังหวัดพิจิตร และตำบล
มะมั่ง ตำบลพิบูล ตำบลท่าไม้ ตำบลเกยชัย อำเภอชุมแสง จังหวัด

นครสวรรค์ ภายในแนวเขตตามแผนที่ท้ายพระราชกฤษฎีกานี้ ซึ่งปรากฏ
รายชื่อเจ้าของหรือผู้ครอบครองที่ดินโดยชอบด้วยกฎหมายตามบัญชีท้าย
พระราชกฤษฎีกานี้ เป็นเขตโครงการจัดรูปที่ดิน


มาตรา ๔ ให้รัฐมนตรีว่าการกระทรวงเกษตรและสหกรณ์และ
รัฐมนตรีว่าการกระทรวงมหาดไทยรักษาการตามพระราชกฤษฎีกานี้

ผู้รับสนองพระบรมราชโองการ

พลเอก ป. ดิถสุลานนท์

นายกรัฐมนตรี

หมายเหตุ:- เหตุผลในการประกาศใช้พระราชกฤษฎีกาฉบับนี้ คือ เนื่องจาก
 ทางราชการได้ดำเนินการสำรวจที่ดินเพื่อจัดรูปที่ดินเพื่อเกษตรกรรม ในท้องที่
 ตำบลบางลาย ตำบลวัดขวาง ตำบลท้ายน้ำ ตำบลโพทะเล ตำบลทุ่งน้อย
 ตำบลท่าบัว ตำบลบ้านน้อย ตำบลบางคลาน ตำบลท่าม่วง อำเภอโพทะเล
 จังหวัดพิจิตร และตำบลมะมั่ง ตำบลพิบูล ตำบลท่าไม้ ตำบลเกษชัย อำเภอ
 ชุมแสง จังหวัดนครสวรรค์ และได้สอบถามความสมัครใจจากเจ้าของที่ดินแล้ว
 เจ้าของที่ดินมีจำนวนเกินกึ่งหนึ่งของบรรดาเจ้าของที่ดินทั้งหมดได้ยินยอมให้ทาง
 ราชการดำเนินการจัดรูปที่ดินได้ สมควรกำหนดเขตที่ดินในท้องที่ดังกล่าวให้เป็น
 เขตโครงการจัดรูปที่ดิน จึงจำเป็นต้องตราพระราชกฤษฎีกานี้



พระราชกฤษฎีกา

กำหนดเขตที่ดินในท้องที่ตำบลตาคลี ตำบลหนองหม้อ
อำเภอตาคลี จังหวัดนครสวรรค์ และตำบลเสือโฮก อำเภอเมืองชัยนาท
ตำบลหาดอาสา ตำบลเขาแก้ว อำเภอสรรพยา จังหวัดชัยนาท
ให้เป็นเขตโครงการจัดรูปที่ดิน

พ.ศ. ๒๕๒๑

ภูมิพลอดุลยเดช ป.ร.

ให้ไว้ ณ วันที่ ๑๔ ตุลาคม พ.ศ. ๒๕๒๑
เป็นปีที่ ๓๓ ในรัชกาลปัจจุบัน

พระบาทสมเด็จพระปรมินทรมหาภูมิพลอดุลยเดช มีพระบรม
ราชโองการโปรดเกล้าฯ ให้ประกาศว่า

โดยที่เป็นการสมควรกำหนดเขตที่ดินในท้องที่ตำบลตาคลี ตำบล
หนองหม้อ อำเภอตาคลี จังหวัดนครสวรรค์ และตำบลเสือโฮก อำเภอ
เมืองชัยนาท ตำบลหาดอาสา ตำบลเขาแก้ว อำเภอสรรพยา จังหวัด
ชัยนาท ให้เป็นเขตโครงการจัดรูปที่ดิน

อาศัยอำนาจตามความในมาตรา ๒๕ แห่งธรรมนูญการปกครองราชอาณาจักร พุทธศักราช ๒๕๒๐ และมาตรา ๒๔ แห่งพระราชบัญญัติจัดรูปที่ดินเพื่อเกษตรกรรม พ.ศ. ๒๕๑๗ จึงทรงพระกรุณาโปรดเกล้าฯ ให้ตราพระราชกฤษฎีกาขึ้นไว้ ดังต่อไปนี้

มาตรา ๑ พระราชกฤษฎีกานี้เรียกว่า “พระราชกฤษฎีกากำหนดเขตที่ดินในท้องที่ตำบลตาคลี ตำบลหนองหม้อ อำเภอตาคลี จังหวัดนครสวรรค์ และตำบลเสือโฮก อำเภอเมืองชัยนาท ตำบลหาดอาสา ตำบลเขาแก้ว อำเภอสรรพยา จังหวัดชัยนาท ให้เป็นเขตโครงการจัดรูปที่ดิน พ.ศ. ๒๕๒๑”

มาตรา ๒ พระราชกฤษฎีกานี้ให้ใช้บังคับตั้งแต่วันถัดจากวันประกาศในราชกิจจานุเบกษาเป็นต้นไป

มาตรา ๓ ให้ที่ดินในเขตท้องที่ตำบลตาคลี ตำบลหนองหม้อ อำเภอตาคลี จังหวัดนครสวรรค์ และตำบลเสือโฮก อำเภอเมืองชัยนาท ตำบลหาดอาสา ตำบลเขาแก้ว อำเภอสรรพยา จังหวัดชัยนาท ภายในแนวเขตตามแผนที่ท้ายพระราชกฤษฎีกานี้ซึ่งปรากฏรายชื่อเจ้าของหรือผู้ครอบครองที่ดินโดยชอบด้วยกฎหมายตามบัญชีท้ายพระราชกฤษฎีกานี้เป็นเขตโครงการจัดรูปที่ดิน

มาตรา ๔ ให้รัฐมนตรีว่าการกระทรวงเกษตรและสหกรณ์และรัฐมนตรีว่าการกระทรวงมหาดไทยรักษาการตามพระราชกฤษฎีกานี้

ผู้รับสนองพระบรมราชโองการ

ส. โหตระกิตย์

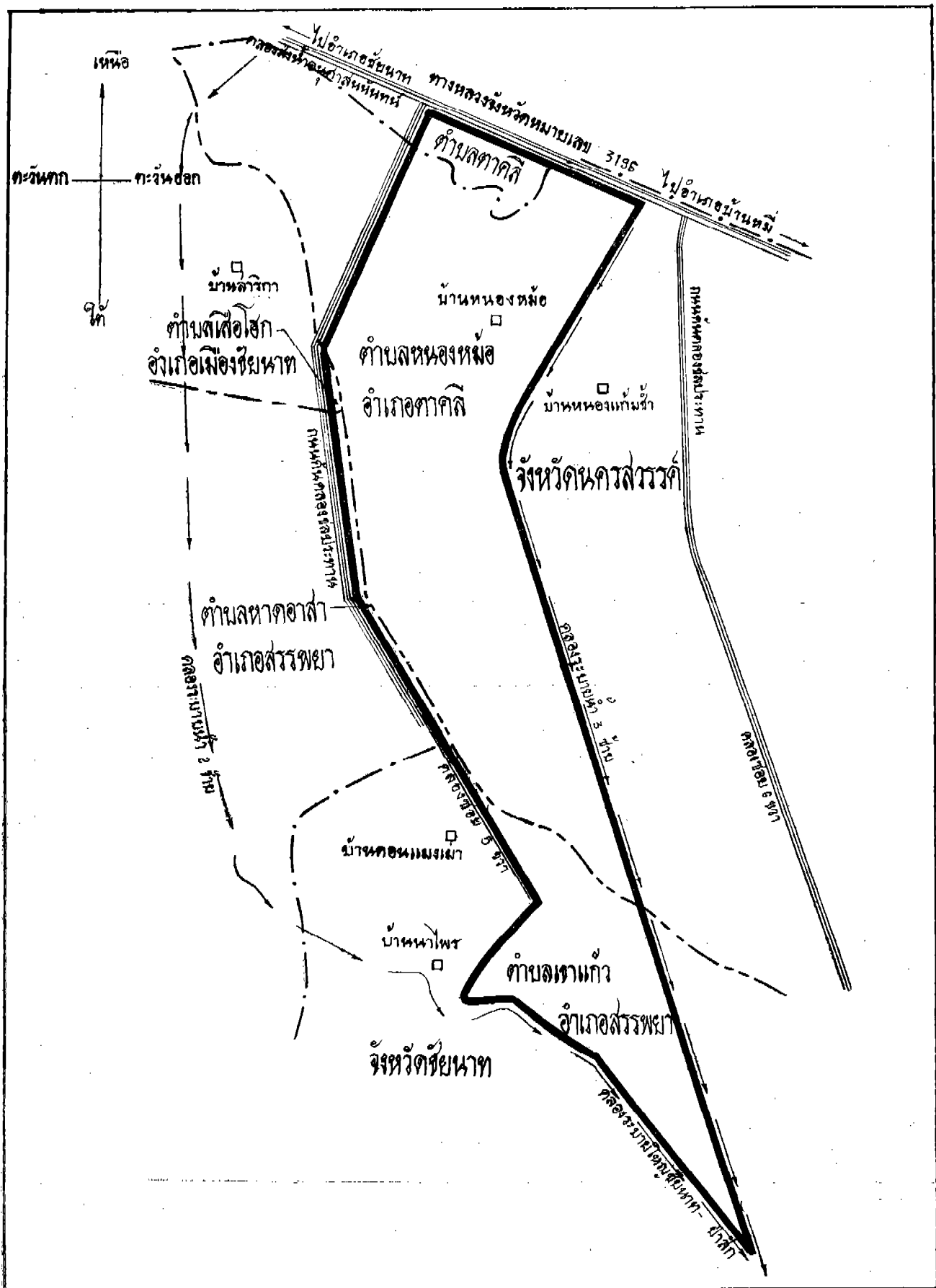
รองนายกรัฐมนตรี

แผนที่ท้ายพระราชกฤษฎีกา









กำหนดเขตที่ดิน ในท้องที่ตำบลตากาศิ ตำบลหนองหม้อ อำเภอตากาศิ จังหวัดนครสวรรค์ และตำบลเสือโฮก อำเภอเมืองชัยนาท ตำบลหาคอสา อำเภอสรรพยา จังหวัดชัยนาท ให้เป็นเขตโครงการจัดรูปที่ดิน



พ.ศ. 2521

มาตราส่วน 1:50,000




ค ว ล อ ง ห อ ม า ย

-  แนวเขตโครงการจัดรูปที่ดิน
-  เขตจังหวัด
-  เขตอำเภอ
-  เขตตำบล
-  ถนน
-  คลองส่งน้ำ
-  คลองระบายน้ำ
-  หนอง

ลอก	
ตรวจ	
อนุมัติ	กรมที่ดิน พ.ศ. ๒๕๒๑

หมายเหตุ :- เหตุผลในการประกาศใช้พระราชกฤษฎีกาฉบับนี้ คือ เนื่องจาก
 ทางราชการได้ดำเนินการสำรวจที่ดินเพื่อจัดรูปที่ดินเพื่อเกษตรกรรมในท้องที่ตำบล
 ตาคลี ตำบลหนองหม้อ อำเภอตาคลี จังหวัดนครสวรรค์ และตำบลเสือโฮก
 อำเภอเมืองชัยนาท ตำบลหาดอาสา ตำบลเขาแก้ว อำเภอสรรพยา จังหวัด
 ชัยนาท และได้สอบถามความสมัครใจจากเจ้าของที่ดินแล้วซึ่งเจ้าของที่ดินมี
 จำนวนเกินกึ่งหนึ่งของบรรดาเจ้าของที่ดินทั้งหมดได้ยินยอมให้ทางราชการจัดรูป
 ที่ดินได้สมควรกำหนดบริเวณท้องที่ดังกล่าวเป็นเขตโครงการจัดรูปที่ดิน จึง
 จำเป็นต้องตราพระราชกฤษฎีกาขึ้น



พระราชกฤษฎีกา

กำหนดเขตที่ดินในท้องที่ตำบลตาคลี ตำบลหนองหม้อ
ตำบลสร้อยทอง อำเภอตาคลี จังหวัดนครสวรรค์
และตำบลเขาแก้ว อำเภอสรรพยา จังหวัดชัยนาท
ให้เป็นเขตโครงการจัดรูปที่ดิน

พ.ศ. ๒๕๒๒

ภูมิพลอดุลยเดช ป.ร.

ให้ไว้ ณ วันที่ ๒๓ พฤศจิกายน พ.ศ. ๒๕๒๒

เป็นปีที่ ๓๔ ในรัชกาลปัจจุบัน

พระบาทสมเด็จพระปรมินทรมหาภูมิพลอดุลยเดช มีพระบรม
ราชโองการโปรดเกล้าฯ ให้ประกาศว่า

โดยที่เป็นการสมควรกำหนดเขตที่ดินในท้องที่ตำบลตาคลี ตำบล
หนองหม้อ ตำบลสร้อยทอง อำเภอตาคลี จังหวัดนครสวรรค์ และตำบล
เขาแก้ว อำเภอสรรพยา จังหวัดชัยนาท ให้เป็นเขตโครงการจัดรูปที่ดิน

อาศัยอำนาจตามความในมาตรา ๑๕๕ ของรัฐธรรมนูญแห่งราชอาณาจักรไทย และมาตรา ๒๔ แห่งพระราชบัญญัติจัดรูปที่ดินเพื่อเกษตรกรรม พ.ศ. ๒๕๑๗ จึงทรงพระกรุณาโปรดเกล้าฯ ให้ตราพระราชกฤษฎีกาขึ้นไว้ ดังต่อไปนี้

มาตรา ๑ พระราชกฤษฎีกานี้เรียกว่า “พระราชกฤษฎีกากำหนดเขตที่ดิน ในท้องที่ตำบลตาคีล ตำบลหนองหม้อ ตำบลสร้อยทอง อำเภอตาคีล จังหวัดนครสวรรค์ และตำบลเขาแก้ว อำเภอสรรพยา จังหวัดชัยนาท ให้เป็นเขตโครงการจัดรูปที่ดิน พ.ศ. ๒๕๒๒”

มาตรา ๒ พระราชกฤษฎีกานี้ให้ใช้บังคับตั้งแต่วันถัดจากวันประกาศในราชกิจจานุเบกษาเป็นต้นไป

มาตรา ๓ ให้ที่ดินในเขตท้องที่ตำบลตาคีล ตำบลหนองหม้อ ตำบลสร้อยทอง อำเภอตาคีล จังหวัดนครสวรรค์ และตำบลเขาแก้ว อำเภอสรรพยา จังหวัดชัยนาท ภายในแนวเขตตามแผนที่ท้ายพระราชกฤษฎีกานี้ ซึ่งปรากฏรายชื่อเจ้าของหรือผู้ครอบครองที่ดินโดยชอบด้วยกฎหมายตามบัญชีท้ายพระราชกฤษฎีกานี้ เป็นเขตโครงการจัดรูปที่ดิน

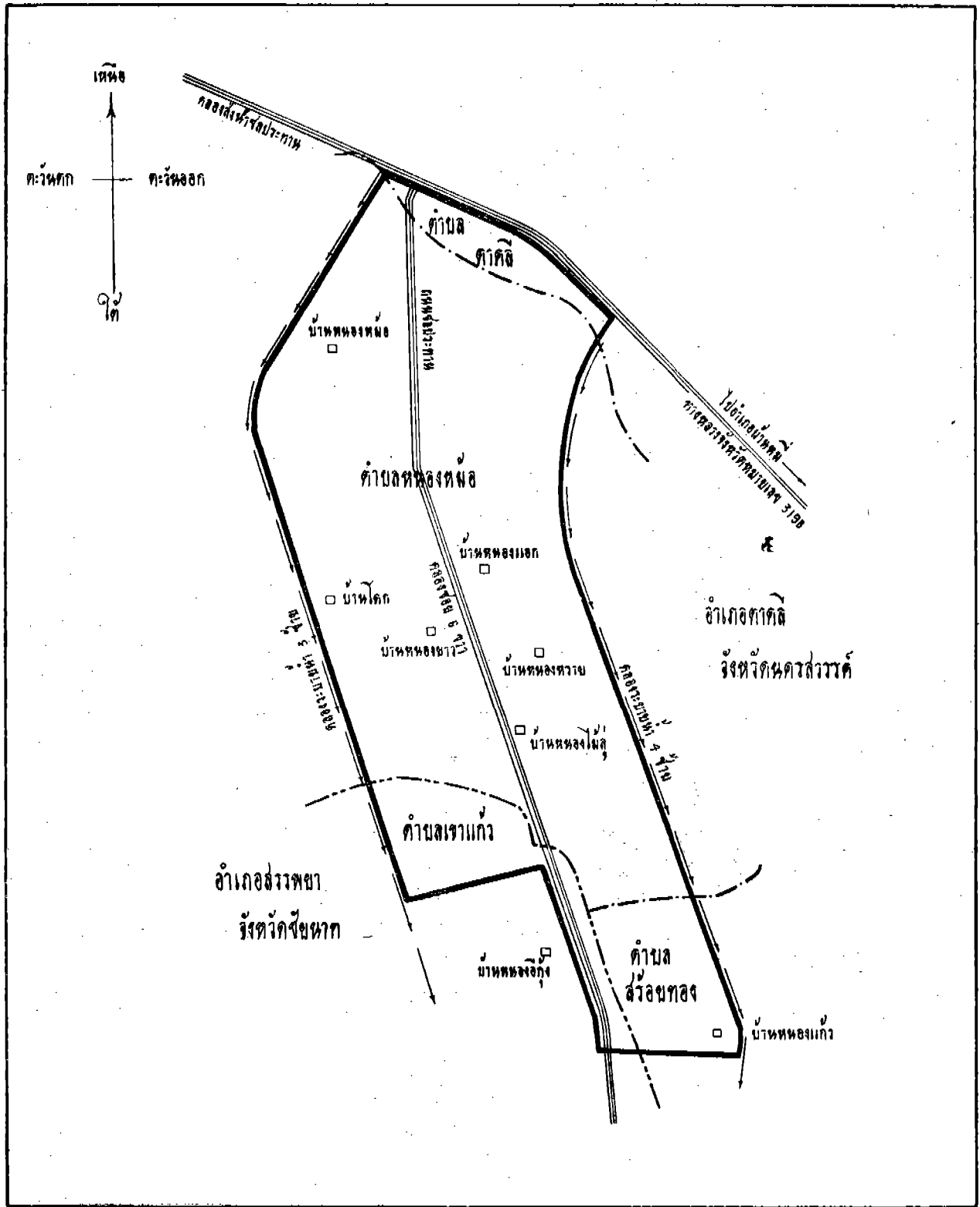
มาตรา ๔ ให้รัฐมนตรีว่าการกระทรวงเกษตรและสหกรณ์และรัฐมนตรีว่าการกระทรวงมหาดไทยรักษาการตามพระราชกฤษฎีกานี้

ผู้รับสนองพระบรมราชโองการ

ส. โทตระกิตย์

รองนายกรัฐมนตรี

แผนที่ทำขั้วพระราชกฤษฎีกา
กำหนดเขตที่ดิน ในท้องที่ตำบลศาลคี ตำบลหนองพลอ ตำบลสว่างทอง อำเภอศาลคี
จังหวัดนครสวรรค์ และตำบลเขาแก้ว อำเภออ่าววัฒนา จังหวัดชัยนาท
ให้เป็นเขตโครงการจัดรูปที่ดิน
พ.ศ. 2522
มาตราส่วน 1:50,000



- เครื่องหมาย**
- แนวเขตโครงการจัดรูปที่ดิน
 - เขตจังหวัด
 - เขตตำบล
 - ทางหลวง ถนน
 - คลองส่งน้ำ
 - คลองระบายน้ำ
 - หมู่บ้าน

ออก	
ตรวจ	
อนุมัติ	กรมการที่ดิน 5 มี.ค. 22

หมายเหตุ:- เหตุผลในการประกาศใช้พระราชกฤษฎีกาฉบับนี้ คือ เนื่องจาก
ทางราชการได้ดำเนินการสำรวจที่ดินเพื่อจัดรูปที่ดินเพื่อเกษตรกรรมในท้องที่ตำบล
ศาลคลี ตำบลหนองหม้อ ตำบลสร้อยทอง อำเภอศาลคลี จังหวัดนครสวรรค์ และ
ตำบลเขาแก้ว อำเภอสรรพยา จังหวัดชัยนาท และได้สอบถามความสมัครใจจาก
เจ้าของที่ดินแล้ว ซึ่งเจ้าของที่ดินมีจำนวนเกินกึ่งหนึ่งของบรรดาเจ้าของที่ดิน
ทั้งหมด ได้ยินยอมให้ทางราชการดำเนินการจัดรูปที่ดินได้ สมควรกำหนดบริเวณ
ท้องที่ดังกล่าว เป็นเขตโครงการจัดรูปที่ดิน จึงจำเป็นต้องตราพระราชกฤษฎีกา
นี้



พระราชกฤษฎีกา

กำหนดเขตที่ดินในท้องที่ตำบลตากลี่ ตำบลหนองหม้อ
และตำบลสร้อยทอง อำเภอตากลี่ จังหวัดนครสวรรค์
ให้เป็นเขตโครงการจัดรูปที่ดิน

พ.ศ. ๒๕๒๓

ภูมิพลอดุลยเดช ป.ร.

ให้ไว้ ณ วันที่ ๒๔ ธันวาคม พ.ศ. ๒๕๒๓

เป็นปีที่ ๓๕ ในรัชกาลปัจจุบัน

พระบาทสมเด็จพระปรมินทรมหาภูมิพลอดุลยเดช มีพระบรม
ราชโองการโปรดเกล้าฯ ให้ประกาศว่า

โดยที่เป็นการสมควรกำหนดเขตที่ดินในท้องที่ตำบลตากลี่ ตำบล
หนองหม้อ และตำบลสร้อยทอง อำเภอตากลี่ จังหวัดนครสวรรค์ ให้
เป็นเขตโครงการจัดรูปที่ดิน

อาศัยอำนาจตามความในมาตรา ๑๕๕ ของรัฐธรรมนูญแห่งราชอาณาจักรไทย และมาตรา ๒๔ แห่งพระราชบัญญัติจัดรูปที่ดินเพื่อเกษตรกรรม พ.ศ. ๒๕๑๗ จึงทรงพระกรุณาโปรดเกล้าฯ ให้ตราพระราชกฤษฎีกาขึ้นไว้ ดังต่อไปนี้

มาตรา ๑ พระราชกฤษฎีกานี้เรียกว่า “พระราชกฤษฎีกากำหนดเขตที่ดินในท้องที่ตำบลตาคลี ตำบลหนองหม้อ และตำบลสร้อยทอง อำเภอตาคลี จังหวัดนครสวรรค์ ให้เป็นเขตโครงการจัดรูปที่ดิน พ.ศ. ๒๕๒๓”

มาตรา ๒ พระราชกฤษฎีกานี้ให้ใช้บังคับตั้งแต่วันถัดจากวันประกาศในราชกิจจานุเบกษาเป็นต้นไป

มาตรา ๓ ให้ที่ดินในเขตท้องที่ตำบลตาคลี ตำบลหนองหม้อ และตำบลสร้อยทอง อำเภอตาคลี จังหวัดนครสวรรค์ ภายในแนวเขตตามแผนที่ท้ายพระราชกฤษฎีกานี้ ซึ่งปรากฏรายชื่อเจ้าของหรือผู้ครอบครองที่ดินโดยชอบด้วยกฎหมายตามบัญชีท้ายพระราชกฤษฎีกานี้ เป็นเขตโครงการจัดรูปที่ดิน

มาตรา ๔ ให้รัฐมนตรีว่าการกระทรวงเกษตรและสหกรณ์และรัฐมนตรีว่าการกระทรวงมหาดไทยรักษาการตามพระราชกฤษฎีกานี้

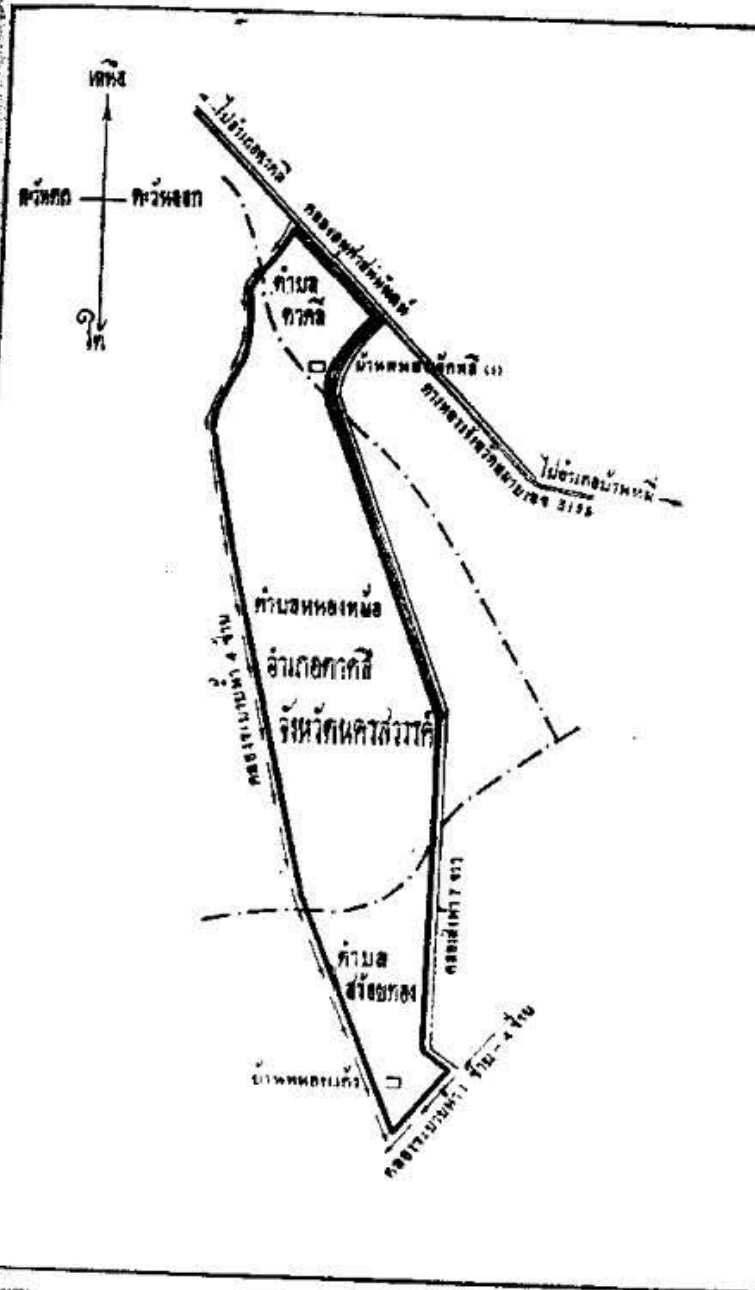
ผู้รับสนองพระบรมราชโองการ

พลเอก ป. ศิริสุวานนท์
นายกรัฐมนตรี

แผนที่ท้ายพระราชบัญญัติ
 กำหนดเขตที่ดินในท้องที่ตำบลชวด ตำบลหนองหม้อ
 และตำบลสร้อยทอง อำเภอทาศิลี จังหวัดนครสวรรค์
 ให้เป็นเขตโครงการจัดรูปที่ดิน

พ.ศ. 2523

มาตราส่วน 1:100,000



- สัญลักษณ์**
- แผนที่โครงการจัดรูปที่ดิน
 - - - - - เขตตำบล
 - == ทางหลวง ๑๐๓
 - คอสะพาน
 - - - - - ขอบเขตนาบนา
 - บ้าน

หมายเหตุ :- เหตุผลในการประกาศใช้พระราชกฤษฎีกาฉบับนี้ คือ เนื่องจากทางราชการได้ดำเนินการสำรวจที่ดินเพื่อจัดรูปที่ดินเพื่อเกษตรกรรมในท้องที่ตำบลคาคี ตำบลหนองหม้อ และตำบลสร้อยทอง อำเภอคาคี จังหวัดนครสวรรค์ และได้สอบถามความสมัครใจจากเจ้าของที่ดินแล้ว ซึ่งเจ้าของที่ดินมีจำนวนเกินกึ่งหนึ่งของบรรดาเจ้าของที่ดินทั้งหมด ได้ยินยอมให้ทางราชการดำเนินการจัดรูปที่ดินได้ สมควรกำหนดบริเวณที่อ้างที่ตั้งกล่าว เป็นเขตโครงการจัดรูปที่ดิน จึงจำเป็นต้องตราพระราชกฤษฎีกานี้



สำนักงานจัดรูปที่ดินกลาง
พัฒนางานเพื่อคนไทย

