รายงานการประชุม
คณะกรรมการจัดรูปที่ดินกลาง
ครั้งที่ ๑/๒๕๖๑
วันพฤหัสบดีที่ ๑๔ มิถุนายน ๒๕๖๑
ณ ห้องประชุม ๑๓๔-๑๓๕ ชั้น ๓ กระทรวงเกษตรและสหกรณ์

กรรมการที่มาประชุม

๑. นายวิวัฒน์	ศัลยกำธร	รัฐมนตรีช่วยว่าการกระทรวงเกษตรและสหกรณ์ แทนรัฐมนตรีว่าการกระทรวงเกษตรและสหกรณ์	ประธานกรรมการ
๒. นายขจร	เราประเสริฐ	ผู้อำนวยการสำนักนโยบายและยุทธศาสตร์ข้าว แทนอธิบดีกรมการข้าว	กรรมการ
๓. นางสาวจิราภรณ์	เลิศมงคลนาม	หัวหน้ากลุ่มกฎหมายทั่วไป แทนอธิบดีกรมเจ้าท่า	กรรมการ
๔. นายวีรวัฒน์	อังศุพาณิชย์	ผู้อำนวยการสำนักงานจัดรูปที่ดินกลาง แทนอธิบดีกรมชลประทาน	กรรมการ
๕. นายทิศชัย	ประเสริฐศิริสร	นายช่างรังวัดชำนาญงาน แทนอธิบดีกรมที่ดิน	กรรมการ
๖.นางสาวนฤมล	ชมแสง	ผู้อำนวยการสำนักเทคโนโลยีการสำรวจ และทำแผนที่ แทนอธิบดีกรมพัฒนาที่ดิน	กรรมการ
๗. นายวุฒิชัย	ชิณวงศ์	ผู้อำนวยการกองส่งเสริมโครงการพระราชดำริ แทนอธิบดีกรมส่งเสริมการเกษตร	กรรมการ
๘. นายสุริยะ	คำป่วง	ผู้อำนวยการกลุ่มจัดที่ดินนิคมสหกรณ์ แทนอธิบดีกรมส่งเสริมสหกรณ์	กรรมการ
๙. นางประนาถ	พิพิธกุล	ผู้อำนวยการศูนย์ประเมินผล เลขาธิการสำนักงานเศรษฐกิจการเกษตร	กรรมการ กรรมการ
๑๐.นายนิคม	จันทโร	ผู้ช่วยผู้อำนวยการ ฝ่ายกิจการนโยบายรัฐ แทนผู้จัดการธนาคารเพื่อการเกษตรและ สหกรณ์การเกษตร	กรรมการ
๑๑.นายวิทยา	ประจันตะเสน	แทนประธานสภาเกษตรกรแห่งชาติ	กรรมการ
๑๒.นายสมชาย	ศิริสมฤทัย		กรรมการผู้ทรงคุณวุฒิ
๑๓.นางอินทิรา	เอื้อมลฉัตร		กรรมการผู้ทรงคุณวุฒิ

๑๔.นางอมราวดี	ศัลยพงษ์		กรรมการผู้ทรงคุณวุฒิ
๑๕.นายชนรรค์	พุทธมิลินประทีป		กรรมการผู้ทรงคุณวุฒิ
๑๖.นางสาวลดาวัลย์	คำภา		กรรมการผู้ทรงคุณวุฒิ
๑๗.นายชลิต	ดำรงศักดิ์		กรรมการผู้ทรงคุณวุฒิ
๑๘.นายเอกจิต	ไตรภาควาสิน		กรรมการผู้ทรงคุณวุฒิ
๑๙.นายวีรวัฒน์	อังศุพาณิชย์	หัวหน้าสำนักงานจัดรูปที่ดินกลาง	กรรมการและเลขานุการ

กรรมการที่ติดราชการไม่มาประชุม

๑. ปลัดกระทรวงเกษตรและสหกรณ์			รองประธานกรรมการ
๒. ปลัดกระทรวงมหาดไทย			รองประธานกรรมการ
๓. อธิบดีกรมการค้าภายใน			กรรมการ
๔. อธิบดีกรมบัญชีกลาง			กรรมการ
๕. นายสมชาย	บุญประดับ		กรรมการผู้ทรงคุณวุฒิ
๖. นายสาธิต	มณีผาย		กรรมการผู้ทรงคุณวุฒิ

ผู้เข้าร่วมประชุม

๑. นายนิวัตร	ออกเวหา	เศรษฐกรชำนาญการพิเศษ	
๒. นางสุนทรี	ใหญ่สว่าง	นักวิชาการเงินและบัญชีชำนาญการพิเศษ	ส่วนเงินนอกงบประมาณ
๓. นายสมพร	ยิ้มเผือก	นักวิเคราะห์นโยบายและแผนชำนาญการพิเศษ	
๔. นางวัชรีย์	บัวจีบ	นักวิชาการเงินและบัญชีชำนาญการ	
๕. นายพลเสก	ขมักการ	นักวิชาการพาณิชย์	ธนาคารเพื่อการเกษตรและสหกรณ์การเกษตร
๖. นายฐิติพงศ์	วิชัยกรร	นักวิเคราะห์นโยบายและแผนปฏิบัติการ	
๗. นางสาวรัตน์พิรุณ	กรุวงษ์	นักวิชาการส่งเสริมการเกษตรชำนาญการ	
๘. นางเตือนใจ	คงทอง	เจ้าหน้าที่วิเคราะห์นโยบายและแผน	
๙. นายกิตติพร	ฉวีสุข	ผู้เชี่ยวชาญด้านวิศวกรรมจัดรูปที่ดิน	สำนักงานจัดรูปที่ดินกลาง
๑๐. นายกฤษณะ	มงคลหัตถี	นิติกรชำนาญการพิเศษ	สำนักงานจัดรูปที่ดินกลาง
๑๑. นายประเมษ	ชูสิน	นักวิเคราะห์นโยบายและแผนชำนาญการพิเศษ	สำนักงานจัดรูปที่ดินกลาง
๑๒.นายชยุต	ธรรมนิตยกุล	วิศวกรชลประทานชำนาญการพิเศษ	สำนักงานจัดรูปที่ดินกลาง
๑๓.นายณรงค์	มาเกตุ	นิติกรชำนาญการพิเศษ	สำนักงานจัดรูปที่ดินกลาง
๑๔.นายยุทธประวีร์	ขัติยวงศ์	นักวิเคราะห์นโยบายและแผนชำนาญการพิเศษ	สำนักงานจัดรูปที่ดินกลาง
๑๕.นางดวงใจ	บุญล้ำเลิศ	เจ้าพนักงานธุรการอาวุโส	สำนักงานจัดรูปที่ดินกลาง
๑๖.นายชูเกียรติ	หงส์ทอง	นิติกรชำนาญการ	สำนักงานจัดรูปที่ดินกลาง
๑๗.นางสาววารี	หน่อทิม	นิติกรชำนาญการ	สำนักงานจัดรูปที่ดินกลาง

๑๘.ว่าที่ ร.ต.พลพจน์	เพ็ชรอินทร์	นิติกรชำนาญการ	สำนักงานจัดรูปที่ดินกลาง
๑๙.นางสาววลัยรัตน์	ทับพร	เจ้าพนักงานธุรการชำนาญงาน	สำนักงานจัดรูปที่ดินกลาง
๒๐.นางวิจิตรา	ทรัพย์คงทน	เจ้าพนักงานธุรการชำนาญงาน	สำนักงานจัดรูปที่ดินกลาง
๒๑.นางวรรณวิมล	บุญญวินิจ	เจ้าพนักงานธุรการชำนาญงาน	สำนักงานจัดรูปที่ดินกลาง
๒๒.นางสาวนริตตา	เหมแหวน	เจ้าพนักงานธุรการปฏิบัติงาน	สำนักงานจัดรูปที่ดินกลาง
๒๓.นางสาวเสาวลักษณ์	ดาวเรือง	นักวิเคราะห์นโยบายและแผนปฏิบัติการ	สำนักงานจัดรูปที่ดินกลาง
๒๔.นายวชิรนันท์	ชัยศรี	เจ้าพนักงานเครื่องคอมพิวเตอร์	สำนักงานจัดรูปที่ดินกลาง
๒๕.นางสาวหนึ่งฤทัย	สุวรรณไชยรบ	นักวิเคราะห์นโยบายและแผนปฏิบัติการ	สำนักงานจัดรูปที่ดินกลาง
๒๖นางสาวเจน	ทันนิเทศ	เจ้าพนักงานธุรการ	สำนักงานจัดรูปที่ดินกลาง
๒๗.นางสาวสุมน	ทั้วสุภาพ	นักจัดการงานทั่วไปปฏิบัติการ	สำนักงานจัดรูปที่ดินกลาง
๒๘.นางสาวสุกัญญา	ฤกษ์ถนอม	นักจัดการงานทั่วไป	สำนักงานจัดรูปที่ดินกลาง
๒๙.นายสุธรรม	ปาละสุวรรณ	พนักงานพิมพ์ ส ๒	สำนักงานจัดรูปที่ดินกลาง
๓๐.นางสาวปุญชรัสมิ์	เหยียดชัยภูมิ	เจ้าพนักงานธุรการชำนาญงาน	สำนักงานจัดรูปที่ดินกลาง
๓๑.นางสาวพลอยไพลิน	สีปากดี	เจ้าพนักงานธุรการ	สำนักงานจัดรูปที่ดินกลาง
๓๒.นางสาวนภสิกร	ชนชี	เจ้าพนักงานธุรการ	สำนักงานจัดรูปที่ดินกลาง
๓๓.นางสาวสุฑา	สุขช่วย	นักวิชาการเงินและบัญชี	สำนักงานจัดรูปที่ดินกลาง
๓๔.นางสาวสุภัตรา	โสประดิษฐ	นักวิเคราะห์นโยบายและแผน	สำนักงานจัดรูปที่ดินกลาง
๓๕.นางสาวปรารถนา	ชาญวิรัตน์	เจ้าพนักงานธุรการ	สำนักงานจัดรูปที่ดินกลาง
๓๖.นางสาวอรกัญญา	เสาสมภพ	นักวิเคราะห์นโยบายและแผน	สำนักงานจัดรูปที่ดินกลาง
๓๗.นางสาวจินลัดดา	ลีแก้ว	นักวิเคราะห์นโยบายและแผน	สำนักงานจัดรูปที่ดินกลาง
๓๘.นางยุวดี	นาควารี	นักจัดการงานทั่วไป	สำนักงานจัดรูปที่ดินกลาง
๓๙.นายทยาวัต	กาญจนะ	นักวิเคราะห์นโยบายและแผนปฏิบัติการ	สำนักงานจัดรูปที่ดินกลาง
๔๐.นางสิริญา	พนมวัน ณ อยุธยา	นักวิเคราะห์นโยบายและแผนชำนาญการ	สำนักงานจัดรูปที่ดินกลาง
๔๑.นางสาววิธาริณี	เงินปาน	เจ้าพนักงานธุรการ	สำนักงานจัดรูปที่ดินกลาง
๔๒.นางสาวธิติยา	พุ่มแจ่ม	เจ้าพนักงานธุรการ	สำนักงานจัดรูปที่ดินกลาง
๔๓.นางสาวทิพย์วรรณ	ธงศรี	นักวิเคราะห์นโยบายและแผนปฏิบัติการ	สำนักงานจัดรูปที่ดินกลาง
๔๔.นายอัฐพล	กำเนิดมณี	นายช่างเครื่องกล	สำนักงานจัดรูปที่ดินกลาง
๔๕.นายคณากร	เม้งเกร็ด	วิศวกรชลประทานปฏิบัติการ	สำนักงานจัดรูปที่ดินกลาง

๔๖.นายฉกาจ	โชตินอก	วิศวกรชลประทานปฏิบัติการ	สำนักงานจัดรูปที่ดินกลาง
๔๗.นางสาวณัฏฐณิชชา	พันโท	วิศวกรชลประทานปฏิบัติการ	สำนักงานจัดรูปที่ดินกลาง
๔๘.นายเกรียงไกร	ไกรแก้ว	นิติกรชำนาญการ	สำนักงานจัดรูปที่ดินกลาง
๔๙.นางสาวทรรฐธนมณฑน์	หมูแก้วเครือ	เจ้าพนักงานธุรการ	สำนักงานจัดรูปที่ดินกลาง
๕๐.นางสาวมลธิตา	ฉิมเครือวัลย์	วิศวกรชลประทาน	สำนักงานจัดรูปที่ดินกลาง
๕๑.นายชัยวิทย์	สุรินทร์	วิศวกรชลประทาน	สำนักงานจัดรูปที่ดินกลาง
๕๒.นางสาวเมธีรา	วงศ์ไพเสริฐ	เจ้าพนักงานธุรการ	สำนักงานจัดรูปที่ดินกลาง
๕๓.นางสาวศิริขวัญ	เกตุสะอาด	เจ้าพนักงานธุรการ	สำนักงานจัดรูปที่ดินกลาง

เริ่มประชุมเวลา ๐๙.๐๐ นาฬิกา

ระเบียบวาระที่ ๑ เรื่องที่ประธานแจ้งให้ที่ประชุมทราบ

ประธาน พระราชบัญญัติจัดรูปที่ดินเพื่อเกษตรกรรม พ.ศ. ๒๕๕๘ ฉบับนี้ ถือว่าเป็นเครื่องมือที่สำคัญของรัฐ ที่เรามีและใช้ประโยชน์ของกฎหมายฉบับนี้ ทำให้การเกษตรกรรมของเรามีพื้นฐานที่มั่นคงแข็งแรงให้เป็นจริงได้ตามนโยบายด้านการเกษตรของรัฐ

ระเบียบวาระที่ ๒ เรื่องการรับรองรายงานการประชุมคณะกรรมการจัดรูปที่ดินกลาง ครั้งที่ ๓/๒๕๖๐ วันพฤหัสบดีที่ ๒๘ ธันวาคม พ.ศ. ๒๕๖๐

<u>เลขานุการฯ</u> ตามที่ได้มีการประชุมคณะกรรมการจัดรูปที่ดินกลาง ครั้งที่ ๓/๒๕๖๐ เมื่อวันที่ ๒๘ ธันวาคม ๒๕๖๐ ฝ่ายเลขานุการฯ ได้ส่งรายงานการประชุมคณะกรรมการจัดรูปที่ดินกลาง ให้กรรมการฯ ทุกท่านทราบและพิจารณาแล้ว ปรากฏว่า มีผู้ขอแก้ไขดังนี้

๑. ผู้แทนเลขาธิการสำนักงานเศรษฐกิจการเกษตร กรรมการ หน้า ๒ ขอแก้ไขรายชื่อผู้เข้าร่วมประชุมฯ ลำดับที่ ๑ นายนิวัตร ออกการหา แก้ไขเป็น นายนิวัตร ออกเวหา

๒. ผู้แทนอธิบดีกรมส่งเสริมการเกษตร กรรมการ ขอแก้ไขดังนี้

- ระเบียบวาระที่ ๓ เรื่องที่เสนอให้ที่ประชุมทราบ เรื่องที่ ๓.๑ หน้า ๒๐ ให้ตัดข้อมูลตัวเลขในตาราง ข้อ ๒. ได้แก่ ๗๒๓.๗๔, ๗๕๙.๑๘, +๓๗.๔๔ ข้อ ๓. ได้แก่ ๔,๕๑๐.๗๔, ๓๓๙.๗๔, ๕๗๑.๒๗ และหน้า ๒๙ ให้แก้ไขมติที่ประชุมจากเดิม รับทราบตามที่สำนักงานจัดรูปที่ดินกลาง เป็น ให้ประเมินผลโครงการต่อเนื่องอีก ๒ รอบการผลิต รวมเป็น ๓ รอบการผลิต
- ระเบียบวาระที่ ๓ เรื่องที่เสนอให้ที่ประชุมทราบ เรื่องที่ ๓.๔ หน้า ๔๐ ให้เพิ่มความเห็นชอบประธานดังนี้

ประธาน ให้ฝ่ายเลขาฯ ปรับปรุงตารางการจัดทำโครงการจัดระบบน้ำเพื่อเกษตรกรรมและโครงการจัดรูปที่ดิน พ.ศ. ๒๕๖๐ – ๒๕๖๔ จำนวน ๒๗๔ โครงการ โดยให้แสดงข้อมูลเป็น ๖ ภาค ตามการแบ่งภาคใหม่ของกระทรวงมหาดไทย

- ระเบียบวาระที่ ๔ เรื่องเสนอเพื่อพิจารณา เรื่องที่ ๔.๑ หน้า ๕๕ ให้แก้ไขมติที่ประชุม ข้อความในวรรคท้าย จากเดิมเป็น ให้นำเรื่องขอความเห็นชอบการเปลี่ยนการใช้ที่ดินทั้ง ๔ ราย ให้สำนักงานจัดรูปที่ดินจังหวัดกลับไปดำเนินการจัดทำข้อมูลในประเด็นที่ยังขาดความชัดเจน และให้อำนาจพิจารณาอนุญาต เป็นไปตามระเบียบคณะกรรมการจัดรูปที่ดินกลางว่าด้วยหลักเกณฑ์ วิธีการและเงื่อนไขการอนุญาตให้เปลี่ยนการใช้ที่ดินเพื่อประโยชน์อย่างอื่นซึ่งมิใช่เกษตรกรรม พ.ศ. .... ที่ทำการปรับปรุงระเบียบฯ กำหนดหน้าที่และอำนาจการพิจารณาอนุญาตให้เปลี่ยนการใช้ที่ดินฯ เป็นของคณะกรรมการจัดรูปที่ดินจังหวัดต่อไป
- ระเบียบวาระที่ ๔ เรื่องเสนอเพื่อพิจารณา เรื่องที่ ๔.๒ หน้า ๖๕ ให้เพิ่มเติมความเห็นของผู้เข้าร่วมประชุมดังนี้

ผู้แทนกรมส่งเสริมการเกษตร (นางดาเรศร์ กิตติโยภาส)

ได้ให้ข้อสังเกต ในร่างระเบียบคณะกรรมการจัดรูปที่ดินกลาง ว่าด้วยหลักเกณฑ์วิธีการและเงื่อนไขการอนุญาตให้เปลี่ยนการใช้ที่ดินเพื่อประโยชน์อย่างอื่นซึ่งมิใช่เกษตรกรรม พ.ศ. ....

-ข้อ ๙ (๑) ไม่ก่อให้เกิดความเสียหายต่อการจัดรูปที่ดินหรือกระทบต่อที่ดินแปลงข้างเคียง โดยรอบพื้นที่ให้หมายความรวมถึงเขตการจัดรูปที่ดินและเขตการจัดระบบน้ำเพื่อเกษตรกรรม

-ข้อ ๑๐ ควรมีการจัดทำ master plan ไว้ก่อนมีการมาขออนุญาตเป็นรายย่อยๆ

สำนักงานจัดรูปที่ดินกลาง ได้แก้ไขเพิ่มเติมและส่งรายงานการประชุมวาระที่ขอแก้ไขเพิ่มเติมให้กรรมการทุกท่านทราบแล้ว ไม่มีกรรมการฯ ขอแก้ไขเพิ่มเติมแต่ประการใด จึงถือว่าเป็นการรับรองรายงานการประชุมดังกล่าวแล้ว

จึงเรียนมาเพื่อโปรดทราบ และรับรองรายงานการประชุม

มติที่ประชุม **รับรองรายงานการประชุมคณะกรรมการจัดรูปที่ดินกลาง ครั้งที่ ๓/๒๕๖๐**
เมื่อวันที่ ๒๘ ธันวาคม ๒๕๖๐

ระเบียบวาระที่ ๓ เรื่องสืบเนื่องจากการประชุมคณะกรรมการจัดรูปที่ดินกลาง ครั้งที่ ๓/๒๕๖๐ วันพฤหัสบดีที่ ๒๘ ธันวาคม พ.ศ. ๒๕๖๐

<u>เลขานุการ</u> จากการประชุมคณะกรรมการจัดรูปที่ดินกลาง ครั้งที่ ๓/๒๕๖๐เมื่อวันที่ ๒๘ ธันวาคม พ.ศ. ๒๕๖๐ มีมติให้ความเห็นชอบ ร่าง "ระเบียบคณะกรรมการจัดรูปที่ดินกลาง ว่าด้วยหลักเกณฑ์วิธีการและเงื่อนไขการอนุญาตให้เปลี่ยนการใช้ที่ดิน เพื่อประโยชน์อย่างอื่นที่มิใช่เกษตรกรรม พ.ศ. ...." และให้สำนักงานจัดรูปที่ดินกลางดำเนินการตามขั้นตอนของกฎหมาย เพื่อประกาศในราชกิจจานุเบกษา

สำนักงานจัดรูปที่ดินกลาง ได้ดำเนินการเสนอ "ระเบียบคณะกรรมการจัดรูปที่ดินกลาง ว่าด้วยหลักเกณฑ์วิธีการและเงื่อนไขการอนุญาตให้เปลี่ยนการใช้ที่ดินเพื่อประโยชน์อย่างอื่นที่มิใช่เกษตรกรรม พ.ศ. ๒๕๖๑" ต่อรัฐมนตรีว่าการกระทรวงเกษตรและสหกรณ์ ประธานคณะกรรมการจัดรูปที่ดินกลาง ลงนามและประกาศในราชกิจจานุเบกษา เมื่อวันที่ ๑๙ มีนาคม ๒๕๖๑

<u>ประเด็นที่เสนอ</u> จึงเสนอมาเพื่อโปรดทราบ

มติที่ประชุม รับทราบ

หน้า ๖
เล่ม ๑๓๕ ตอนพิเศษ ๖๓ ง ราชกิจจานุเบกษา ๑๙ มีนาคม ๒๕๖๑

ระเบียบคณะกรรมการจัดรูปที่ดินกลาง

ว่าด้วยหลักเกณฑ์ วิธีการ และเงื่อนไขการอนุญาตให้เปลี่ยนการใช้ที่ดิน เพื่อประโยชน์อย่างอื่นที่มิใช่เกษตรกรรม

พ.ศ. ๒๕๖๑

อาศัยอำนาจตามความในมาตรา ๑๑ (๙) และมาตรา ๕๖ แห่งพระราชบัญญัติจัดรูปที่ดินเพื่อเกษตรกรรม พ.ศ. ๒๕๕๘ คณะกรรมการจัดรูปที่ดินกลางออกระเบียบไว้ ดังต่อไปนี้

ข้อ ๑ ระเบียบนี้เรียกว่า "ระเบียบคณะกรรมการจัดรูปที่ดินกลางว่าด้วยหลักเกณฑ์ วิธีการ และเงื่อนไขการอนุญาตให้เปลี่ยนการใช้ที่ดินเพื่อประโยชน์อย่างอื่นที่มิใช่เกษตรกรรม พ.ศ. ๒๕๖๑"

ข้อ ๒ ให้ยกเลิกระเบียบคณะกรรมการจัดรูปที่ดินกลางว่าด้วยหลักเกณฑ์ วิธีการ และเงื่อนไขการอนุญาตให้เปลี่ยนการใช้ที่ดินเพื่อประโยชน์อย่างอื่นที่มิใช่เกษตรกรรม พ.ศ. ๒๕๕๙

ข้อ ๓ ระเบียบนี้ให้ใช้บังคับตั้งแต่วันถัดจากวันประกาศในราชกิจจานุเบกษาเป็นต้นไป

ข้อ ๔ ระเบียบ หลักเกณฑ์ วิธีการและเงื่อนไขการอนุญาตให้เปลี่ยนการใช้ที่ดินเพื่อประโยชน์อย่างอื่น ที่มิใช่เกษตรกรรมใดที่ขัดหรือแย้งกับระเบียบนี้ ให้บังคับใช้ตามระเบียบนี้

ข้อ ๕ ในระเบียบนี้

"เปลี่ยนการใช้ที่ดิน" หมายความว่า การเปลี่ยนการใช้ที่ดินเพื่อประโยชน์อย่างอื่นที่มิใช่เกษตรกรรม รวมทั้งการปลูกสร้างสิ่งใด ๆ หรือกระทำการใด ๆ แก่ที่ดินอันอาจก่อให้เกิดความเสียหายแก่การจัดรูปที่ดิน ภายในเขตโครงการจัดรูปที่ดิน

"ผู้ขออนุญาต" หมายความว่า เจ้าของที่ดิน หรือผู้มีสิทธิได้รับที่ดินในเขตโครงการจัดรูปที่ดิน

"ที่ดิน" หมายความว่า ที่ดินในเขตโครงการจัดรูปที่ดิน

"การแปรรูปผลิตผลการเกษตร" หมายความว่า การใช้ผลิตผลการเกษตร มาทำการแปรรูปเพื่อให้เกิดผลิตภัณฑ์ใหม่ หรือผลิตผลการเกษตรนั้นเปลี่ยนรูป หรือเปลี่ยนขนาดหรือเปลี่ยนสภาพไปจากเดิม หรือเป็นการเพิ่มมูลค่าด้วยวิธีการใด ๆ

"หัตถกรรมในครัวเรือน" หมายความว่า ผลิตภัณฑ์ที่ผลิตโดยใช้มือเป็นหลักและมีการใช้แรงงานไม่ถึง ๗ คน หรือใช้เครื่องจักรมีขนาดกำลังรวมกันไม่ถึง ๕ แรงม้า

ข้อ ๖ ที่ดินในเขตโครงการจัดรูปที่ดินที่ใช้เพื่อการก่อสร้างจัดรูปที่ดิน ห้ามมิให้คณะกรรมการจัดรูปที่ดินจังหวัดอนุญาตเปลี่ยนการใช้ที่ดิน เว้นแต่กรณีใดกรณีหนึ่ง ดังต่อไปนี้

ก. การเปลี่ยนการใช้ที่ดินในพื้นที่รวมกันไม่เกิน ๑ ไร่ เพื่อการปลูกสร้างที่อยู่อาศัยหรือสิ่งปลูกสร้างอื่นที่เกี่ยวเนื่องกับการอยู่อาศัย หรือประกอบการเกษตร สำหรับผู้ขออนุญาตหรือทายาทโดยธรรมของผู้ขออนุญาต

ข. การเปลี่ยนการใช้ที่ดินเพื่อการประกอบกิจการการแปรรูปผลิตผลการเกษตร หรือหัตถกรรมในครัวเรือนที่ผู้ขออนุญาตเป็นผู้ประกอบการเอง หรือสหกรณ์ หรือกลุ่มเกษตรกร หรือวิสาหกิจชุมชนที่ผู้ขออนุญาตเป็นสมาชิก

ค. การเปลี่ยนการใช้ที่ดินในพื้นที่ไม่เกิน ๑ ไร่ เพื่อเป็นสถานีบริการพลังงานหรือน้ำมันเชื้อเพลิงที่ผู้ขออนุญาตเป็นผู้ประกอบกิจการเอง หรือสหกรณ์ หรือกลุ่มเกษตรกร หรือวิสาหกิจชุมชนที่ผู้ขออนุญาตเป็นสมาชิก

ง. การเปลี่ยนการใช้ที่ดินในระยะไม่เกิน ๒๐๐ เมตร จากทางหลวงแผ่นดินหรือทางหลวงชนบทเพื่อกิจการในประเภท ต่อไปนี้

(๑) สถานที่ราชการ สถาบันการศึกษาหรือสถาบันทางศาสนา

(๒) พาณิชยกรรม

(๓) ที่อยู่อาศัยหรือสิ่งปลูกสร้างอื่นที่เกี่ยวเนื่องกับการอยู่อาศัย หรือการประกอบการเกษตร สถานีบริการพลังงานหรือน้ำมันเชื้อเพลิง ที่ไม่อยู่ในหลักเกณฑ์ตาม ก. หรือ ค.

(๔) กิจการอื่น ๆ ที่เป็นประโยชน์หรือเอื้อต่อการจัดรูปที่ดิน

ทั้งนี้ การอนุญาตเปลี่ยนการใช้ที่ดินตามวรรคหนึ่ง ต้องไม่ขัดต่อกฎหมาย กฎ หรือระเบียบของทางราชการที่เกี่ยวข้อง และไม่ก่อให้เกิดความเสียหายแก่การจัดรูปที่ดิน

ข้อ ๗ การเปลี่ยนการใช้ที่ดินในเขตโครงการจัดรูปที่ดินที่มิได้ใช้เพื่อการก่อสร้างจัดรูปที่ดิน ให้คณะกรรมการจัดรูปที่ดินจังหวัดพิจารณาอนุญาตได้ตามความจำเป็นของกิจการนั้น ๆ โดยไม่ก่อให้เกิดผลกระทบต่อการจัดรูปที่ดินและไม่ขัดต่อกฎหมาย กฎ หรือระเบียบของทางราชการที่เกี่ยวข้อง

ข้อ ๘ การเปลี่ยนการใช้ที่ดินตามข้อ ๖ วรรคหนึ่ง ก. คณะกรรมการจัดรูปที่ดินจังหวัดอาจมอบหมายให้หัวหน้าสำนักงานจัดรูปที่ดินจังหวัดเป็นผู้พิจารณาได้

เมื่อหัวหน้าสำนักงานจัดรูปที่ดินจังหวัดที่ได้รับมอบหมายได้อนุญาตให้เปลี่ยนการใช้ที่ดินตามวรรคหนึ่งแล้ว ให้รายงานคณะกรรมการจัดรูปที่ดินจังหวัดทราบ

ข้อ ๙ การเปลี่ยนการใช้ที่ดินในกรณีอื่นนอกจากที่กำหนดไว้ในระเบียบนี้ ให้คณะกรรมการจัดรูปที่ดินจังหวัดพิจารณาอนุญาตได้ตามความจำเป็นภายใต้กรอบการพิจารณาตามวรรคสองและวรรคสาม แล้วนำเสนอคณะกรรมการจัดรูปที่ดินกลางเพื่อทราบ

การพิจารณาอนุญาตตามวรรคหนึ่ง ให้พิจารณาภายใต้กรอบข้อมูลหลักอย่างน้อย ดังนี้

(๑) ไม่ก่อให้เกิดความเสียหายต่อการจัดรูปที่ดิน หรือกระทบต่อที่ดินแปลงข้างเคียงโดยรอบพื้นที่

(๒) ไม่ขัดต่อกฎหมาย กฎ หรือระเบียบของทางราชการที่เกี่ยวข้อง

(๓) มีความเจริญขยายไปถึง หรือมีความสะดวกในการเชื่อมโยงกับระบบคมนาคมหลัก โดยพิจารณาจากเส้นทางคมนาคม ผังเมืองรวม ผังเมืองเฉพาะ แล้วแต่กรณี

(๔) ความคุ้มทุนของโครงการจัดรูปที่ดิน

(๕) ระยะเวลาถือครองที่ดินของผู้ขออนุญาต

(๖) สัดส่วนพื้นที่ขอเปลี่ยนการใช้ที่ดินเทียบกับพื้นที่เกษตรกรรมที่เหลือของแปลงที่ขออนุญาต และสัดส่วนพื้นที่ขอเปลี่ยนการใช้ที่ดินทั้งหมดเทียบกับพื้นที่เกษตรกรรมในเขตโครงการจัดรูปที่ดิน

(๗) เหตุผลความจำเป็นของผู้ขออนุญาตที่แสดงให้เห็นถึงการมีรายได้เพิ่มขึ้น หรือเกิดประโยชน์แก่ชุมชนในเขตโครงการจัดรูปที่ดิน หรือการเพิ่มมูลค่าด้านเกษตรกรรม

ภายใต้กรอบข้อมูลหลักตามวรรคสองให้มีเอกสารหลักฐานประกอบการพิจารณาด้วย

ข้อ ๑๐ ภายในเขตโครงการจัดรูปที่ดิน หากคณะกรรมการจัดรูปที่ดินจังหวัดพิจารณาแล้วเห็นว่าพื้นที่ใดเปลี่ยนสภาพไป หรือมิอาจคงไว้เป็นพื้นที่เกษตรกรรมต่อไป ให้คณะกรรมการจัดรูปที่ดินจังหวัดกำหนดหลักเกณฑ์ วิธีการ และเงื่อนไขการพิจารณาอนุญาตให้เปลี่ยนการใช้ที่ดิน พร้อมด้วยแผนที่แสดงขอบเขตและเหตุผลความจำเป็นเสนอต่อคณะกรรมการจัดรูปที่ดินกลางเพื่อพิจารณา เมื่อได้รับความเห็นชอบจากคณะกรรมการจัดรูปที่ดินกลางแล้ว ให้คณะกรรมการจัดรูปที่ดินจังหวัดพิจารณาอนุญาตไปตามนั้น

ข้อ ๑๑ มติของคณะกรรมการจัดรูปที่ดินจังหวัดให้เป็นที่สุด

ภายใต้บังคับข้อ ๘ วรรคหนึ่ง การอุทธรณ์คำสั่งของหัวหน้าสำนักงานจัดรูปที่ดินจังหวัดให้ปฏิบัติตามบทบัญญัติแห่งพระราชบัญญัติวิธีปฏิบัติราชการทางปกครอง พ.ศ. ๒๕๓๙ หมวด ๒ ส่วนที่ ๕ การอุทธรณ์คำสั่งทางปกครอง

ข้อ ๑๒ ก่อนออกหนังสืออนุญาตให้เปลี่ยนการใช้ที่ดิน ให้ผู้ขออนุญาตชำระเงินค่าใช้จ่ายในการจัดรูปที่ดินอันเนื่องมาจากการเปลี่ยนการใช้ที่ดิน ตามที่กำหนดไว้ในระเบียบคณะกรรมการจัดรูปที่ดินกลางว่าด้วยหลักเกณฑ์ วิธีการ และเงื่อนไขการชำระค่าใช้จ่ายในการจัดรูปที่ดินให้เสร็จสิ้นเสียก่อน

ข้อ ๑๓ การยื่นคำขออนุญาตตามระเบียบนี้ ให้ยื่นต่อสำนักงานจัดรูปที่ดินจังหวัดในพื้นที่ที่ขออนุญาตเปลี่ยนการใช้ที่ดิน

ประกาศ ณ วันที่ ๑๔ กุมภาพันธ์ พ.ศ. ๒๕๖๑
วิวัฒน์ ศัลยกำธร
รัฐมนตรีช่วยว่าการกระทรวงเกษตรและสหกรณ์ ปฏิบัติราชการแทน
รัฐมนตรีว่าการกระทรวงเกษตรและสหกรณ์
ประธานกรรมการจัดรูปที่ดินกลาง

ระเบียบวาระที่ ๔ เรื่องที่เสนอให้ที่ประชุมทราบ

เรื่องที่ ๔.๑ รายงานผลดำเนินงานตามเกณฑ์การประเมินผลการดำเนินงานกองทุนจัดรูปที่ดิน ปีบัญชี ๒๕๖๑

<u>เลขานุการ</u> ตามที่กระทรวงการคลังโดยกรมบัญชีกลาง และกองทุนจัดรูปที่ดิน ได้จัดทำบันทึกข้อตกลงการประเมินผลการดำเนินงานกองทุนจัดรูปที่ดิน ประจำปีบัญชี ๒๕๖๑ ซึ่งตามหลักเกณฑ์การประเมินผลดำเนินงานทุนหมุนเวียนประจำปีบัญชี ๒๕๖๑ ด้านที่ ๔ การบริหารพัฒนาทุนหมุนเวียน ตัวชี้วัดที่ ๔.๑ (๒) กำหนดให้คณะกรรมการ ทุนหมุนเวียน (คณะกรรมการจัดรูปที่ดินกลาง) จะต้องติดตามผลการปฏิบัติงานที่สำคัญของทุนหมุนเวียนอย่างครบถ้วน และเพียงพอเป็นรายไตรมาส อย่างช้าภายในสิ้นไตรมาสถัดไป

รายละเอียดตัวชี้วัดด้านที่ ๔ ตัวชี้วัดที่ ๔.๑ (๒) มีดังนี้

ประเด็นย่อยที่ใช้พิจารณา	น้ำหนัก (%)	ระดับคะแนน				
		๑	๒	๓	๔	๕
๑) คณะกรรมการมีการติดตามผลการปฏิบัติงานที่สำคัญ ของทุนหมุนเวียนอย่างครบถ้วนและเพียงพอ	๒๕	มีการติดตามผลการปฏิบัติงานที่สำคัญทั้งสิ้น ๑ ด้าน เป็นรายไตรมาส	มีการติดตามผลการปฏิบัติงานที่สำคัญทั้งสิ้น ๒ ด้าน เป็นรายไตรมาส	มีการติดตามผลการปฏิบัติงานที่สำคัญทั้งสิ้น ๓ ด้าน เป็นรายไตรมาส	มีการติดตามผลการปฏิบัติงานที่สำคัญทั้งสิ้น ๔ ด้าน เป็นรายไตรมาส	มีการติดตามผลการปฏิบัติงานที่สำคัญทั้งสิ้น ๕ ด้าน เป็นรายไตรมาส

<u>การดำเนินงาน</u> สำนักงานจัดรูปที่ดินกลาง ได้รายงานผลการปฏิบัติงานที่สำคัญของกองทุนจัดรูปที่ดินต่อคณะอนุกรรมการพิจารณาแผนงานหรือโครงการที่ใช้เงินกองทุนจัดรูปที่ดิน (แต่งตั้งโดยคณะกรรมการจัดรูปที่ดินกลาง ตามคำสั่งที่ ๖/๒๕๕๘ ลงวันที่ ๒๕ พฤศจิกายน ๒๕๕๘) โดยแจ้งเวียนเป็นเอกสารตามหนังสือที่ สจด.๗๑๘/๖๑ ลงวันที่ ๒๓ มีนาคม ๒๕๖๑, กษ ๐๓๐๙/๔๘/๒๕๖๑ ลงวันที่ ๒๓ มีนาคม ๒๕๖๑ แต่เนื่องจากตามหลักเกณฑ์การประเมินผลดำเนินงานกองทุนจัดรูปที่ดินฯ กำหนดให้ต้องรายงานผลการดำเนินงานฯ ต่อคณะกรรมการบริหารทุนหมุนเวียน (คณะกรรมการจัดรูปที่ดินกลาง) สำนักงานจัดรูปที่ดินกลาง จึงขอรายงานผลการปฏิบัติงานที่สำคัญ ทั้ง ๕ ด้าน ตามเกณฑ์การประเมินผลดำเนินงานของกองทุนจัดรูปที่ดินฯ **(รายละเอียดตามเอกสารที่แนบ)**

<u>ประเด็นที่เสนอ</u> จึงเสนอมาเพื่อโปรดทราบ

ประธาน ในการประชุมครั้งต่อไป กรณีผลดำเนินงานอยู่ในระหว่างดำเนินการ ขอให้เพิ่มเติมรายละเอียดว่า ได้ดำเนินการในขั้นตอนใดหรือไม่อย่างไร และขอให้มีภาพประกอบให้ชัดเจน

มติที่ประชุม ฝ่ายเลขาฯ จะดำเนินการปรับปรุงการรายงานฯ ในการประชุมครั้งต่อไป

เอกสารประกอบระเบียบวาระที่ ๔

รายงานตามเกณฑ์การประเมินผลดำเนินงานทุนหมุนเวียน ประจำไตรมาส ๑ ปีบัญชี ๒๕๖๑

๑. ด้านการเงิน

ตัวชี้วัด	หน่วยวัด	น้ำหนัก (%)	ค่าเกณฑ์วัด					ผลการดำเนินงาน		
			๑	๒	๓	๔	๕	ตค. ๖๐	พย. ๖๐	ธค. ๖๐
ตัวชี้วัดที่ ๑.๑ร้อยละของจำนวนรายรับจากลูกหนี้ที่ครบกำหนดชำระต่อจำนวนเงินของลูกหนี้ที่ครบกำหนดชำระตามสัญญาของกองทุนจัดรูปที่ดิน	ร้อยละ	๑๐	๖๒	๖๗	๗๒	๗๗	๘๒	๑๒.๑๕	๒๗.๗๓	๗๓.๓๕
ตัวชี้วัดที่ ๑.๒ ร้อยละของจำนวนรายรับจากลูกหนี้ที่ผิดนัดชำระต่อจำนวนเงินของลูกหนี้ที่ผิดนัดชำระทั้งหมด	ร้อยละ	๕	๙	๑๑.๕	๑๔	๑๖.๕	๑๙	๐.๘๖	๑.๙๘	๒.๔๗

๒. ด้านที่ไม่ใช่การเงิน

ตัวชี้วัดที่ ๓.๒.๑ ร้อยละความสำเร็จของการดำเนินการก่อสร้างการจัดรูปที่ดินและจัดระบบน้ำได้แล้วเสร็จเทียบกับแผนงานที่ได้รับอนุมัติ

ตัวชี้วัด	หน่วยวัด	น้ำหนัก (%)	ค่าเกณฑ์วัด					ผลการดำเนินงาน		
			๑	๒	๓	๔	๕	ตค. ๖๐	พย. ๖๐	ธค. ๖๐
๓.๒.๑ ร้อยละความสำเร็จของการดำเนินการก่อสร้างการจัดรูปที่ดินและจัดระบบน้ำได้แล้วเสร็จเทียบกับแผนงานที่ได้รับอนุมัติ	ร้อยละ	๑๐	๘๐	๘๕	๙๐	๙๕	๑๐๐	๐	๐	๐

๓. ด้านระบบบริหารความเสี่ยง

ตัวชี้วัดที่ ๔.๒ การบริหารความเสี่ยงและการควบคุมภายใน

เกณฑ์วัดการประเมินผล	หน่วยวัด	เกณฑ์วัด					ไตรมาสที่ 1 ปี 2560		
		1	2	3	4	5	ตค.	พย.	ธค.
การบริหารความเสี่ยง	ระดับ								
1.สภาพแวดล้อมการควบคุมภายใน 1)การจัดให้มีระบบข้อร้องเรียน ช่องทางการรับข้อร้องเรียน และการจัดทำรายงานสรุปเกี่ยวกับข้อร้องเรียนภายในองค์กรนำเสนอผู้บริหารองค์กร		มีการระบุช่องทางรับข้อร้องเรียนและมีการจัดทำรายงานสรุปนำเสนอเป็นรายปี	มีการระบุช่องทางรับข้อร้องเรียนและเสนอแนวทางแก้ไขพร้อมทั้งมีการจัดทำรายงานสรุปนำเสนอเป็นรายปี	มีการระบุช่องทางรับข้อร้องเรียนและมีการจัดทำรายงานสรุปนำเสนอเป็นรายไตรมาส	มีการระบุช่องทางรับข้อร้องเรียนและเสนอแนวทางแก้ไขพร้อมทั้งมีการจัดทำรายงานสรุปนำเสนอเป็นรายไตรมาส	มีการระบุช่องทางรับข้อร้องเรียนและเสนอแนวทางแก้ไขพร้อมทั้งมีการจัดทำรายงานสรุปนำเสนอเป็นรายเดือน	อยู่ระหว่างดำเนินการ		
2.การกำหนดวัตถุประสงค์การบริหารความเสี่ยง 1)การจัดทำ/ทบทวนคู่มือการบริหารความเสี่ยง		ไม่มีการจัดทำ/ทบทวนคู่มือการบริหารความเสี่ยง	ทุนหมุนเวียนอยู่ระหว่างจัดทำ/ทบทวนคู่มือการบริหารความเสี่ยง	คู่มือการบริหารความเสี่ยงของทุนหมุนเวียนแล้วเสร็จโดยมีองค์ประกองที่ดีนของคู่มือครบถ้วน	ครบถ้วนตามระดับ 3 และคู่มือการบริหารความเสี่ยงผ่านความเห็นชอบจากคณะกรรมการบริหารทุนหมุนเวียน	ครบถ้วนตามระดับ 4 และแยกแพร่คู่มือการบริหารความเสี่ยงให้กับผู้บริหารและพนักงานในองค์กร	อยู่ระหว่างดำเนินการ		
3.การระบุความเสี่ยงระดับองค์กร 1)การระบุความเสี่ยงระดับองค์กร		มีการระบุปัจจัยเสี่ยงระดับองค์กรแต่ไม่สอดคล้องกับกระบวนการควบคุมภายใน	มีการระบุปัจจัยเสี่ยงระดับองค์กรโดยมีเกณฑ์การพิจารณาระบบการควบคุมภายในที่เดียวพอควบคู่ไปกับการระบุความเสี่ยงระดับองค์กร	ครบถ้วนตามระดับ 2 และการระบุปัจจัยเสี่ยงระดับองค์กรโดยมีเกณฑ์การพิจารณาถึงระดับความเสี่ยงที่เหลืออยู่ (Residual Risk) หลักจากการควบคุมภายใน	ครบถ้วนตามระดับ 3 และปัจจัยเสี่ยงระดับองค์กรมีความเชื่อมโยงกับเป้าหมายประจำปีของทุนหมุนเวียน	ครบถ้วนตามระดับ 4 และสามารถแสดงถึงความเชื่อมโยงระหว่าปัจจัยเสี่ยงที่เหลืออยู่ในปีก่อนหน้ากับปีที่ประเมินได้ชัดเจน	อยู่ระหว่างดำเนินการ		
4.การประเมินความรุนแรงของ**ความเสี่ยง**ระดับองค์กร 1)การประเมินระดับความรุนแรงของความเสี่ยงระดับองค์กร (ระดับความรุนแรง=โอกาสxผลกระทบ)		ไม่มีการประเมินระดับความรุนแรงของความเสี่ยงระดับองค์กร	มีการประเมินเฉพาะโอกาสหรือผลกระทบของความเสี่ยงระดับองค์กร	มีการประเมินทั้งโอกาสและผลกระทบ**ครบทุก**ความเสี่ยงระดับองค์กร	มีการประเมินทั้งโอกาสและผลกระทบ**ครบทุก**ความเสี่ยงระดับองค์กร โดยใช้ฐานข้อมูลของทุนหมุนเวียนในการพิจารณา	ครบถ้วนตามระดับ 4 รวมถึงมีการจัดทำแผนภาพความเสี่ยงระดับองค์กร (Risk Profile)	อยู่ระหว่างดำเนินการ		
5.การตอบสนองความ**เสี่ยง** 1)การกำหนดแผนงานการบริหารความเสี่ยงระดับองค์กร		ไม่มีการกำหนดแผนงานการบริหารความเสี่ยง	มีการกำหนดแผนงานการบริหารความเสี่ยงมากกว่าร้อยละ 50 ของความเสี่ยงระดับองค์กร	มีการกำหนดแผนบริหารความเสี่ยง**ครบทุก**ปัจจัยเสี่ยงระดับองค์กร	มีการกำหนดแผนบริหารความเสี่ยงครบทุกปัจจัยเสี่ยงระดับองค์กรโดยมีการวิเคราะห์ Cost-Benefit ในแต่ละทางเลือก	ครบถ้วนตามระดับ 4 รวมถึงแผนบริหารความเสี่ยงผ่านความเห็นชอบจากคณะกรรมการบริหารทุนหมุนเวียน	อยู่ระหว่างดำเนินการ		
6.กิจกรรมการควบคุมภายใน 1)ผู้บริหารทุนหมุนเวียนและผู้บริหารระดับสูงมีการสอบทานรายงานทางการเงินและรายงานที่ไม่ใช่ทางการเงิน		ไม่มีการสอบทานรายงาน	มีการสอบทานรายงานทางการเงินหรือที่ไม่ใช่ทางการเงินครบทุกไตรมาส	มีการสอบทานรายงานทางการเงินและที่ไม่ใช่ทางการเงินครบทุกไตรมาส	มีการสอบทานรายงานทางการเงินและที่ไม่ใช่ทางการเงินครบทุกไตรมาสและมีการสอบทางที่มีความถี่มากกว่าราย	มีการสอบทางรายงานทางการเงินและที่ไม่ใช่ทางการเงินครบทุกไตรมาสและมีการสอบทานเป็นรายเดือนครบ 12 เดือน	มีการสอบทานรายงานทางการเงินและที่ไม่ใช่ทางการเงินทุกเดือน		
7.สารสนเทศและการ**สื่อสาร** 1)การใช้ข้อมูลสนเทศเพื่อสนับสนุนการติดตามการดำเนินงานกิจกรรมตามแผนการบริหารความเสี่ยง		ไม่สามารถดำเนินการได้ตามแผนบริหารความเสี่ยงได้	สามารถดำเนินงานตามแผนบริหารความเสี่ยงได้มากกว่าร้อยละ 50 ของแผน	ดำเนินงานตามแผนบริหารความเสี่ยงได้ครบถ้วน**ครบทุก**ปัจจัยเสี่ยง	ครบถ้วนตามระดับ 3 และความเสี่ยงระดับองค์กรลดลงได้มากกว่าร้อยละ 50 ของเป้าหมายรวมตามแผนความเสี่ยง	ครบถ้วนตามระดับ 3 และระดับความรุนแรงของปัจจัยเสี่ยงทุกปัจจัยเสี่ยงสามารถลดลงได้ตามเป้าหมายที่กำหนด	อยู่ระหว่างดำเนินการ		
8.การติดตามผลและการประเมินผล 1) การประเมินผลการควบคุมด้วยตนเอง (CSA) 2) การส่งรายงานการประเมินตนเองตามระเบียบ คตง. ข้อ 6 3) การประเมินการควบคุมภายในอย่างเป็นอิสระทั้งองค์กร (IA)		ไม่มีการประเมิน CSA ไม่ส่งผลการประเมิน/ส่งผลการประเมินล่าช้ากว่ากำหนดเวลา ไม่มีการประเมิน IA	- - -	มีการประเมิน CSA ไม่ครบถ้วนทั้งองค์กร - มีการประเมิน IA เฉพาะบาง CSA	- - -	มีการประเมิน CSA ครบถ้วนทั้งองค์กร ทันตามกำหนดเวลา (ภายใน 90 วันนับตั้งแต่สิ้นปีบัญชี) มีการประเมิน IA ครบทุก CSA	อยู่ระหว่างดำเนินการ		

๔. ด้านบริหารจัดการสารสนเทศ

ตัวชี้วัดที่ ๔.๔ การบริหารจัดการสารสนเทศ

เกณฑ์วัดการประเมินผล	หน่วยวัด	ค่าเกณฑ์วัด					ไตรมาสที่ 1 ปี 2560		
		1	2	3	4	5	ตค.	พย.	ธค.
การบริหารจัดการสารสนเทศ	ระดับ								
1.แผนแม่บทสารสนเทศและแผนปฏิบัติการสารสนเทศ									
1) มีการจัดทำ/ทบทวนแผนแม่บทสารสนเทศที่มีความสอดคล้องกับแผนยุทธศาสตร์ทั้งวิสัยทัศน์ พันธกิจ และยุทธศาสตร์ที่สำคัญ		ไม่มีการจัดทำ/ทบทวนแผนแม่บทสารสนเทศ	มีการจัดทำ/ทบทวนแผนแม่บทฯ แต่ไม่ตอบสนองและสนับสนุนต่อแผนยุทธศาสตร์ทั้งวิสัยทัศน์ ภารกิจ รวมทั้งกลยุทธ์ของทุนหมุนเวียน	มีการจัดทำ/ทบทวนแผนแม่บทฯ ที่ตอบสนองและสนับสนุนต่อแผนยุทธศาสตร์ทั้งวิสัยทัศน์ ภารกิจ รวมทั้งกลยุทธ์ของทุนหมุนเวียน	มีการจัดทำ/ทบทวนแผนแม่บทฯ ที่ตอบสนองและสนับสนุนต่อแผนยุทธศาสตร์ทั้งวิสัยทัศน์ ภารกิจ รวมทั้งกลยุทธ์ของทุนหมุนเวียนและมีการระบุโครงการที่เกี่ยวข้อง 2 ประเด็น	มีการจัดทำ/ทบทวนแผนแม่บทฯ ที่ตอบสนองและสนับสนุนต่อแผนยุทธศาสตร์ทั้งวิสัยทัศน์ ภารกิจ รวมทั้งกลยุทธ์ของทุนหมุนเวียนและมีการระบุโครงการที่เกี่ยวข้อง 4 ประเด็น	อยู่ระหว่างดำเนินการ		
2) แผนปฏิบัติการสารสนเทศ ประจำปี 2562 มีองค์ประกอบหลักที่ดีครบถ้วน		ไม่มีการจัดทำแผนปฏิบัติการประจำปี	มีการจัดทำแผนปฏิบัติการประจำปีที่มีองค์ประกอบหลักที่ดี แต่ไม่ครบถ้วนตามที่กำหนด	มีการจัดทำแผนปฏิบัติการประจำปีที่มีองค์ประกอบหลักที่ดี ครบถ้วนตามที่กำหนด	มีการจัดทำแผนปฏิบัติการประจำปีที่มีองค์ประกอบหลักที่ดี ครบถ้วนตามที่กำหนด และมีองค์ประกอบเพิ่มเติม 1 ประเด็น	มีการจัดทำแผนปฏิบัติการประจำปีที่มีองค์ประกอบหลักที่ดี ครบถ้วนตามที่กำหนด และมีองค์ประกอบเพิ่มเติม 2 ประเด็น	อยู่ระหว่างดำเนินการ		
2 การบริหารจัดการสารสนเทศ									
1) การดำเนินงานตามแผนพัฒนาระบบการบริหารจัดการสารสนเทศที่สนับสนุนการตัดสินใจของผู้บริหาร (EIS/MIS)		สามารถดำเนินงานได้ตามแผนพัฒนาหรือแผนการจัดซื้อจัดหา ร้อยละ 60	สามารถดำเนินงานได้ตามแผนพัฒนาหรือแผนการจัดซื้อจัดหา ร้อยละ 80	สามารถดำเนินงานได้ตามแผนพัฒนาหรือแผนการจัดซื้อจัดหาทุกแผนงาน/โครงการ ร้อยละ 100	สามารถดำเนินงานได้ตามแผนพัฒนาหรือแผนการจัดซื้อจัดหาทุกประการและบรรลุตามเป้าหมายที่กำหนดทุกแผนงาน/โครงการ	สามารถดำเนินงานได้ตามแผนพัฒนาหรือแผนการจัดซื้อจัดหาทุกประการและดีกว่าเป้าหมายที่กำหนดทุกแผนงาน/โครงการ	อยู่ระหว่างดำเนินการ		
2) การดำเนินงานตามแผนพัฒนาระบบสารสนเทศที่สนับสนุนผู้ใช้บริการภายในทุนหมุนเวียน		สามารถดำเนินงานได้ตามแผนพัฒนาหรือแผนการจัดซื้อจัดหา ร้อยละ 60	สามารถดำเนินงานได้ตามแผนพัฒนาหรือแผนการจัดซื้อจัดหา ร้อยละ 80	สามารถดำเนินงานได้ตามแผนพัฒนาหรือแผนการจัดซื้อจัดหาทุกแผนงาน/โครงการ ร้อยละ 100	สามารถดำเนินงานได้ตามแผนพัฒนาหรือแผนการจัดซื้อจัดหาทุกประการและบรรลุตามเป้าหมายที่กำหนดทุกแผนงาน/โครงการ	สามารถดำเนินงานได้ตามแผนพัฒนาหรือแผนการจัดซื้อจัดหาทุกประการและดีกว่าเป้าหมายที่กำหนดทุกแผนงาน/โครงการ	อยู่ระหว่างดำเนินการ		
3) การดำเนินงานตามแผนพัฒนาระบบสารสนเทศที่สนับสนุนผู้ใช้บริการภายนอกทุนหมุนเวียน		สามารถดำเนินงานได้ตามแผนพัฒนาหรือแผนการจัดซื้อจัดหา ร้อยละ 60	สามารถดำเนินงานได้ตามแผนพัฒนาหรือแผนการจัดซื้อจัดหา ร้อยละ 80	สามารถดำเนินงานได้ตามแผนพัฒนาหรือแผนการจัดซื้อจัดหาทุกแผนงาน/โครงการ ร้อยละ 100	สามารถดำเนินงานได้ตามแผนพัฒนาหรือแผนการจัดซื้อจัดหาทุกประการและบรรลุตามเป้าหมายที่กำหนดทุกแผนงาน/โครงการ	สามารถดำเนินงานได้ตามแผนพัฒนาหรือแผนการจัดซื้อจัดหาทุกประการและดีกว่าเป้าหมายที่กำหนดทุกแผนงาน/โครงการ	อยู่ระหว่างดำเนินการ		

๕. ด้านบริหารทรัพยากรบุคคล

ตัวชี้วัดที่ ๔.๕ การบริหารทรัพยากรบุคคล

เกณฑ์วัดการประเมินผล	หน่วยวัด	คำเกณฑ์วัด					โครงการที่ 1 ปี 2560		
		1	2	3	4	5	ตค.	พย.	ธค.
การบริหารทรัพยากรบุคคล	ระดับ								
1.ปัจจัยพื้นฐาน									
1) มีปัจจัยพื้นฐานในการบริหารทรัพยากรบุคคล		มีปัจจัยพื้นฐานแต่ไม่ครบถ้วนโดยมีเพียงปัจจัยใดปัจจัยหนึ่ง	มีปัจจัยพื้นฐานแต่ไม่ครบถ้วนโดยมีเพียง 2 ปัจจัยจากทั้งหมด 3 ปัจจัย	มีปัจจัยพื้นฐานครบถ้วน	มีปัจจัยพื้นฐานครบถ้วนโดยที่ -มีโครงสร้างการบริหารงานทุนหมุนเวียนและคำบรรยายลักษณะงานที่สอดคล้องกับยุทธศาสตร์หรือกลยุทธ์ของทุนหมุนเวียนหรือ -มีการนำคำบรรยายลักษณะงาน (Job Description) ไปใช้เพื่อสรรหาผู้ดำรงตำแหน่งตาม -มีการนำผลการประเมินการปฏิบัติงานรายบุคคลไปใช้เพื่อวางแผนพัฒนารายบุคคลและเลื่อนขั้น/ให้ผลตอบแทน	มีปัจจัยพื้นฐานครบถ้วนโดยที่ -มีโครงสร้างการบริหารงานทุนหมุนเวียนและคำบรรยายลักษณะงานที่สอดคล้องกับยุทธศาสตร์หรือกลยุทธ์ของทุนหมุนเวียน -มีการนำคำบรรยายลักษณะงาน (Job Description) ไปใช้เพื่อสรรหาผู้ดำรงตำแหน่งตามมาตรฐานของโครงสร้างการ -มีการนำผลการประเมินการปฏิบัติงานรายบุคคลไปใช้เพื่อวางแผนพัฒนารายบุคคลและเลื่อนขั้น/ให้ผลตอบแทน	อยู่ระหว่างดำเนินการ		
2.การเพิ่มประสิทธิภาพด้านการบริหารทรัพยากรบุคคล									
1) ระดับความสำเร็จในการเพิ่มประสิทธิภาพด้านการจัดการทรัพยากรบุคคล									
- การดำเนินงานตามแผนปฏิบัติการฯ ปี 2561		มีการดำเนินงานตามแผนปฏิบัติการ ประจำปีบัญชี 2561 ได้ร้อยละ 60	มีการดำเนินงานตามแผนปฏิบัติการ ประจำปีบัญชี 2561 ได้ร้อยละ 80	มีการดำเนินงานตามแผนปฏิบัติการ ประจำปีบัญชี 2561 ได้ร้อยละ 100	มีการดำเนินงานตามแผนปฏิบัติการ ประจำปีบัญชี 2561 ได้ร้อยละ 100 โดยที่ -มีผลการดำเนินงานตามแผนที่ดีกว่าเป้าหมายที่กำหนดไว้ครบถ้วนทุกแผนปฏิบัติการ หรือ -มีการจัดทำรายงานตามแผนปฏิบัติการที่ครอบคลุมถึงองค์ประกอบต่างๆอย่างครบถ้วน ได้แก่ ปัจจัยสำเร็จ ปัญหา/อุปสรรค และ	มีการดำเนินงานตามแผนปฏิบัติการ ประจำปีบัญชี 2561 ได้ร้อยละ 100 โดยที่ -มีผลการดำเนินงานตามแผนที่ดีกว่าเป้าหมายที่กำหนดไว้ครบถ้วนทุกแผนปฏิบัติการ และ -มีการจัดทำรายงานตามแผนปฏิบัติการที่ครอบคลุมถึงองค์ประกอบต่างๆอย่างครบถ้วน ได้แก่ ปัจจัยสำเร็จ ปัญหา/อุปสรรค และ	อยู่ระหว่างดำเนินการ		
- การจัดทำ/ทบทวนแผนยุทธศาสตร์และแผนปฏิบัติการฯ ประจำปีบัญชี 2562		ไม่มีการจัดทำ/ทบทวนแผนยุทธศาสตร์หรือแผนปฏิบัติการประจำปีบัญชี 2562	จัดทำ/ทบทวนแผนยุทธศาสตร์หรือแผนปฏิบัติการประจำปีบัญชี 2562 ได้แล้วเสร็จภายในปีบัญชี	จัดทำ/ทบทวนแผนยุทธศาสตร์และแผนปฏิบัติการประจำปีบัญชี 2562 ได้แล้วเสร็จภายในปีบัญชี	จัดทำ/ทบทวนแผนยุทธศาสตร์และแผนปฏิบัติการประจำปีบัญชี 2562 ได้แล้วเสร็จภายในปีบัญชีและได้รับความเห็นชอบจากคณะกรรมการบริหารทุนหมุนเวียน	จัดทำ/ทบทวนแผนยุทธศาสตร์และแผนปฏิบัติการประจำปีบัญชี 2562 ได้แล้วเสร็จภายในปีบัญชีและได้รับความเห็นชอบจากคณะกรรมการบริหารทุนหมุนเวียน รวมทั้งมีการสื่อสารให้ผู้บริหารและหน่วยงานภายในทุนหมุนเวียนที่เกี่ยวข้องรับทราบภายในปีบัญชี 2561	อยู่ระหว่างดำเนินการ		

ระเบียบวาระที่ ๕ เรื่องที่เสนอให้ที่ประชุมพิจารณา

เรื่องที่ ๕.๑ ขอความเห็นชอบการดำเนินงานตามเกณฑ์วัดการประเมินกองทุนจัดรูปที่ดิน ปีบัญชี ๒๕๖๑

๑) แผนยุทธศาสตร์ระยะยาว (ปี ๒๕๖๑ - ๒๕๖๔) และแผนปฏิบัติการประจำปี ๒๕๖๒

<u>เลขานุการ</u> ตามที่กระทรวงการคลัง โดยกรมบัญชีกลางและกองทุนจัดรูปที่ดิน จัดทำบันทึกข้อตกลงและประเมินผลการดำเนินงานทุนหมุนเวียน (กองทุนจัดรูปที่ดิน) ประจำปีบัญชี ๒๕๖๑ ด้านที่ ๔ การบริหารเงินทุนหมุนเวียน ตัวชี้วัดที่ ๔.๑ ข้อ ๑ การจัดให้มีหรือทบทวนแผนยุทธศาสตร์ระยะยาว (๓ - ๕ ปี) และแผนปฏิบัติการประจำ ปี ๒๕๖๒ ซึ่งต้องได้รับความเห็นชอบจากคณะกรรมการบริหารทุนหมุนเวียน (คณะกรรมการจัดรูปที่ดินกลาง) พร้อมข้อเสนอแนะ

คณะอนุกรรมการพิจารณาแผนงานหรือโครงการที่ใช้เงินกองทุนจัดรูปที่ดิน (คณะกรรมการจัดรูปที่ดินกลาง แต่งตั้งตามคำสั่ง ที่ ๖/๒๕๕๘ ลงวันที่ ๒๕ พฤศจิกายน ๒๕๕๘) ได้เห็นชอบแผนยุทธศาสตร์ระยะยาว (ปี ๒๕๖๑ - ๒๕๖๔) ของกองทุนจัดรูปที่ดินในการประชุม ครั้งที่ ๒/๒๕๖๐ เมื่อวันที่ ๒๗ กรกฎาคม ๒๕๖๐ ซึ่งแผนยุทธศาสตร์ดังกล่าว กรมชลประทานได้ว่าจ้างให้บริษัทที่ปรึกษา ได้แก่ บริษัท FPRI Advicery เป็นผู้ดำเนินการ

<u>การดำเนินงาน</u> สำนักงานจัดรูปที่ดินกลางได้แต่งตั้งคณะทำงานดำเนินการตามเกณฑ์วัดประเมินด้านที่ ๔ พิจารณาทบทวนแล้วเห็นว่ายังไม่มีปัจจัยและสภาพแวดล้อมที่ส่งผลกระทบต่อกองทุนจัดรูปที่ดิน จึงเห็นสมควรให้ใช้แผนยุทธศาสตร์ระยะยาว (ปี ๒๕๖๑ - ๒๕๖๔) ฉบับปัจจุบัน และสำนักงานจัดรูปที่ดินกลาง ได้จัดทำแผนปฏิบัติการประจำปีบัญชี ๒๕๖๒ เสร็จเรียบร้อยแล้ว **(รายละเอียดตามเอกสารที่แนบ)**

<u>ประเด็นที่เสนอ</u> จึงเสนอมาเพื่อโปรดให้ความเห็นชอบแผนยุทธศาสตร์ระยะยาว (ปี ๒๕๖๑ – ๒๕๖๔) และแผนปฏิบัติการประจำปี ๒๕๖๒

มติที่ประชุม ให้ทบทวนแผนยุทธศาสตร์ระยะยาว (๓-๕ ปี) และแผนปฏิบัติการประจำปี ๒๕๖๒ โดยมีข้อสังเกต และเสนอแนะในการทำยุทธศาสตร์ ต้องคำนึงถึงปัจจัยที่เกี่ยวข้อง เช่น โครงสร้างประชากร การเปลี่ยนแปลงภูมิอากาศ (climate change) การเปลี่ยนแปลงเทคโนโลยี เป็นต้น

๒) แผนปรับปรุงและพัฒนาประสิทธิภาพการดำเนินงานทุนหมุนเวียน (กองทุนจัดรูปที่ดิน) ปี ๒๕๖๑

<u>เลขานุการ</u> ตามที่กรมบัญชีกลางโดยบริษัท ทริส คอร์ปอเรชั่น จำกัด ได้รายงานผลการดำเนินงานกองทุนจัดรูปที่ดินประจำปี ๒๕๖๐ โดยมีเกณฑ์วัดผลการดำเนินงานรวม ๔ ด้าน ดังนี้

๑. ด้านการเงิน ประกอบด้วย
๒. ด้านการสนองประโยชน์ผู้มีส่วนได้ส่วนเสีย
๓. ด้านการปฏิบัติการ
๔. ด้านการบริหารพัฒนาทุนหมุนเวียน

ปรากฏว่า กองทุนจัดรูปที่ดินมีผลดำเนินงานได้คะแนนรวม = ๓.๒๗๒๓ แต่เมื่อพิจารณาในรายละเอียด พบว่ามี ๖ ตัวชี้วัดย่อยมีผลคะแนนต่ำกว่า ๓.๐๐๐๐ ประกอบด้วย

ด้านที่ ๑ การเงิน

๑.๒ ร้อยละหนี้คงค้างที่ได้รับชำระหนี้ต่อหนี้คงค้างคงเหลือ คะแนน = ๑.๐๐๐๐

ด้านที่ ๓ การปฏิบัติการ

๓.๒ ร้อยละเฉลี่ยถ่วงน้ำหนักของการดำเนินการจัดรูปที่ดินเทียบกับแผนงานที่กำหนดไว้

๓.๒.๑ ร้อยละความสำเร็จของการดำเนินการก่อสร้างการจัดรูปที่ดินได้สำเร็จเทียบกับแผนงานที่กำหนดไว้ คะแนน = ๑.๐๐๐๐

๓.๒.๓ ร้อยละความสำเร็จของการดำเนินการงานออกแบบจัดรูปที่ดินได้แล้วเสร็จเทียบกับแผนงานที่กำหนดไว้ คะแนน = ๑.๐๐๐๐

๓.๓ ร้อยละความสำเร็จของการดำเนินการตามโครงการแก้ไขปัญหาโฉนดที่ดินตกค้างในเขตโครงการจัดรูปที่ดิน = ๑.๐๐๐๐

ด้านที่ ๔ การบริหารพัฒนาทุนหมุนเวียน

๔.๑ บทบาทของคณะกรรมการทุนหมุนเวียน คะแนน = ๒.๙๔๐๐

๔.๔ การบริหารจัดการสารสนเทศ คะแนน = ๒.๖๕๐๐

(ตามตารางแสดงผลการประเมินฯ ที่แนบ)

ต่อมากรมบัญชีกลางมีหนังสือด่วนที่สุดที่ กค ๐๔๐๖.๓/ว ๒๑๕ ลงวันที่ ๔ พฤษภาคม ๒๕๖๑ แจ้งหลักเกณฑ์การจัดทำแผนฟื้นฟูแผนปรับปรุงและพัฒนาประสิทธิภาพการดำเนินงานทุนหมุนเวียนที่ได้คะแนนต่ำกว่า ๓.๐๐๐๐ ซึ่งตามหนังสือดังกล่าว กำหนดให้กองทุนจัดรูปที่ดินต้องจัดทำแผนปรับปรุงและพัฒนาประสิทธิภาพการดำเนินงานทุนหมุนเวียน และนำเสนอคณะกรรมการบริหารทุนหมุนเวียน (คณะกรรมการจัดรูปที่ดินกลาง) พิจารณาให้ความเห็นชอบ และจัดส่งให้กรมบัญชีกลาง

<u>การดำเนินงาน</u> สำนักงานจัดรูปที่ดินกลางได้จัดทำแผนปรับปรุงประสิทธิภาพการดำเนินงานกองทุนจัดรูปที่ดิน โดยมีองค์ประกอบตามที่กรมบัญชีกลางกำหนดเสร็จเรียบร้อยแล้ว **(รายละเอียดตามเอกสารที่แนบ)**

<u>ประเด็นที่เสนอ</u> จึงเสนอมาเพื่อโปรดให้ความเห็นชอบแผนปรับปรุงประสิทธิภาพการดำเนินงานกองทุนจัดรูปที่ดิน

มติที่ประชุม ให้ทบทวนแผนปรับปรุงประสิทธิภาพการดำเนินงานกองทุนจัดรูปที่ดิน และมอบให้คณะอนุกรรมการพิจารณาแผนงานหรือโครงการที่ใช้เงินกองทุนจัดรูปที่ดิน พิจารณาความเห็นชอบ แล้วรายงานคณะกรรมการจัดรูปที่ดินกลางเพื่อทราบ

๓) ขอความเห็นชอบตัวชี้วัดร่วม:การดำเนินงานตามนโยบายรัฐบาล/กระทรวงการคลัง ตามกรอบเกณฑ์การประเมินผลดำเนินงานทุนหมุนเวียนประจำปีบัญชี ๒๕๖๑ (เพิ่มเติม)

<u>เลขานุการ</u> ด้วยกรมบัญชีกลาง มีหนังสือด่วนที่สุด กค ๐๔๐๖.๓/ว.๒๑๔ ลงวันที่ ๔ พฤษภาคม ๒๕๖๑ ขอให้กองทุนจัดรูปที่ดิน เพิ่มเติมการประเมินผลการดำเนินงานประจำปีบัญชี ๒๕๖๑ ได้แก่

"ตัวชี้วัดที่ ๓.๑.๓ การดำเนินงานตามนโยบายรัฐบาล/กระทรวงการคลัง:การจัดทำแผนพัฒนาระบบการจ่ายเงินและการรับเงินของทุนหมุนเวียนในระบบอิเล็กทรอนิกส์"

ซึ่งแผนดังกล่าวจะต้องได้รับความเห็นชอบจากผู้บริหารและคณะกรรมการบริหารทุนหมุนเวียน

<u>การดำเนินงาน</u> กรมชลประทานโดยกองการเงินและบัญชีได้ดำเนินการจัดทำแผนพัฒนาระบบจ่ายเงินและการรับเงินของกองทุนจัดรูปที่ดินในระบบอิเล็กทรอนิกส์ ประกอบด้วยเนื้อหาที่สำคัญตามที่กรมบัญชีกลางกำหนดโดยผ่านความเห็นชอบของผู้บริหาร (ผู้อำนวยการสำนักงานจัดรูปที่ดินกลางในฐานะผู้บริหารทุนหมุนเวียน) เรียบร้อยแล้ว และต้องเสนอคณะกรรมการบริหารทุนหมุนเวียน (คณะกรรมการจัดรูปที่ดินกลาง) พิจารณาให้ความเห็นชอบอีกครั้ง **(รายละเอียดตามเอกสารที่แนบ)**

<u>ประเด็นที่เสนอ</u> จึงเสนอมาเพื่อโปรดให้ความเห็นชอบแผนพัฒนาระบบการจ่ายเงินและการรับเงินของทุนหมุนเวียนในระบบอิเล็กทรอนิกส์

มติที่ประชุม เห็นชอบแผนพัฒนาระบบการจ่ายเงินและการรับเงินของทุนหมุนเวียนในระบบอิเล็กทรอนิกส์

เอกสารประกอบระเบียบวาระที่ ๕

เรื่องที่ ๕.๑ (๓)

ด่วนที่สุด

บันทึกข้อความ

ส่วนราชการ กองการเงินและบัญชี ส่วนเงินนอกงบประมาณ โทร. ๒๓๓๗

ที่ ๔๖.๕๔๕๙/๒๕๖๑ **วันที่** ๕ มิถุนายน ๒๕๖๑

เรื่อง การประเมินผลการดำเนินงานทุนหมุนเวียน (กองทุนจัดรูปที่ดิน)

เรียน ผส.จด.

ตามหนังสือสำนักงานจัดรูปที่ดินกลาง ส่วนกองทุนจัดรูปที่ดิน ด่วนที่สุด ที่ สจด.๑๒๓๒/๒๕๖๑ ลงวันที่ ๓๑ พฤษภาคม ๒๕๖๑ เรื่อง การประเมินผลการดำเนินงานทุนหมุนเวียน (กองทุนจัดรูปที่ดิน) ขอให้กองการเงินและบัญชี จัดทำแผนพัฒนาระบบการจ่ายเงินและการรับเงินของทุนหมุนเวียนผ่านระบบอิเล็กทรอนิกส์ ตามตัวชี้วัดที่ ๓.๑.๓ การดำเนินงานตามนโยบายรัฐบาล/กระทรวงการคลัง นั้น

กองการเงินและบัญชี ขอส่งแผนการจ่ายเงินและการรับเงินของทุนหมุนเวียนผ่านระบบอิเล็กทรอนิกส์ ประจำปีงบประมาณ พ.ศ.๒๕๖๑ ตามตัวชี้วัดที่ ๓.๑.๓ การดำเนินงานตามนโยบายรัฐบาล/กระทรวงการคลัง รายละเอียดตามเอกสารแนบ

จึงเรียนมาเพื่อโปรดพิจารณาดำเนินการต่อไป

(นางสาววรรณา ศศิโรจน์)
ผอ.งบ.

เรียน ผส.จด. เพื่อโปรดพิจารณา

(นายวีรวัฒน์ อังศุพาณิชย์)
ผส.จด.
- ๕ มิ.ย. ๒๕๖๑

เรียน ผส.จด.

เพื่อโปรดพิจารณาเห็นชอบแผนพัฒนาระบบ

ตามบันทึกด่วนที่สุด ที่ กค 0406.5/0 ๔๔ ลว. 4 พ.ค. 2561

(นายประเมษ ชูสิน)
ผกท.จด.
- ๖ มิ.ย. ๒๕๖๑

เห็นควร

(นายวีรวัฒน์ อังศุพาณิชย์)
ผส.จด.
๖ มิ.ย. ๒๕๖๑

โครงการจ่ายเงินและการรับเงินของทุนหมุนเวียนผ่านระบบอิเล็กทรอนิกส์

๑. วัตถุประสงค์

๑. เพื่อเพิ่มช่องทางการจ่ายเงินและการรับเงินของทุนหมุนเวียนและดำเนินการตามแผนยุทธศาสตร์การพัฒนาโครงสร้างพื้นฐานระบบการชำระเงินแบบอิเล็กทรอนิกส์แห่งชาติ (National e-Payment Master Plan)

๒. เพื่อดำเนินการตามตัวชี้วัดที่ ๓.๑.๓ การดำเนินงานตามนโยบายรัฐบาล/กระทรวงการคลัง : การจัดทำแผนพัฒนาระบบการจ่ายเงิน และการรับเงินของทุนหมุนเวียนผ่านระบบอิเล็กทรอนิกส์

๓. เพื่อเสริมสร้างความเชื่อมั่นให้แก่ผู้ใช้บริการทั้งภาคประชาชน ภาคธุรกิจ และภาครัฐ และสนับสนุนให้เป็นไปตามนโยบายของรัฐบาลในการจ่ายเงินและรับชำระเงินด้วยระบบอิเล็กทรอนิกส์แทนการใช้เงินสด

๔. เพื่อให้เจ้าหน้าที่ผู้ปฏิบัติงานด้านการเงินและบัญชีของทุนหมุนเวียนสามารถดำเนินการด้านการจ่ายเงินและการรับเงินผ่านระบบอิเล็กทรอนิกส์ ได้อย่างถูกต้อง ครบถ้วน

๒. เป้าหมาย

เพื่อให้การจ่ายเงินและการรับเงินของทุนหมุนเวียนผ่านระบบอิเล็กทรอนิกส์ เป็นไปตามตัวชี้วัดที่ ๓.๑.๓ การดำเนินงานตามนโยบายรัฐบาล/กระทรวงการคลัง : การจัดทำแผนพัฒนาระบบการจ่ายเงิน และการรับเงินของทุนหมุนเวียนผ่านระบบอิเล็กทรอนิกส์ และเจ้าหน้าที่ผู้ปฏิบัติงานด้านการเงินและบัญชีของทุนหมุนเวียนสามารถปฏิบัติงานได้สำเร็จตามวัตถุประสงค์

๓. ขั้นตอน/กระบวนการ/วิธีการ

๑. จัดทำแผนการจ่ายเงินและการรับเงินของทุนหมุนเวียนผ่านระบบอิเล็กทรอนิกส์ ประจำปีงบประมาณ พ.ศ. ๒๕๖๑

๑.๑ การจ่ายเงิน

๑.๒ การรับเงิน

๒. ศึกษารายละเอียดการจ่ายเงินและการรับเงินของทุนหมุนเวียนและระบบการจ่ายเงินและการรับเงินผ่านระบบอิเล็กทรอนิกส์

๓. ติดต่อประสานงานกับธนาคารที่ให้บริการด้านการจ่ายเงินผ่านระบบอิเล็กทรอนิกส์

๔. เสนอแผนการจ่ายเงินและการรับเงินของทุนหมุนเวียนผ่านระบบอิเล็กทรอนิกส์ ให้กองแผนงานและสำนักงานจัดรูปที่ดินกลางเพื่อเสนอผู้บริหารและคณะกรรมการบริหารทุนหมุนเวียนให้ความเห็นชอบ

๕. สมัครขอเปิดใช้บริการโอนเงินผ่านระบบอิเล็กทรอนิกส์ (ระบบอินเตอร์เน็ตแบงค์กิ้ง)

๖. จัดประชุมและจัดทำหนังสือซ้อมความเข้าใจขั้นตอนการใช้งานระบบอิเล็กทรอนิกส์ (ระบบอินเตอร์เน็ตแบงค์กิ้ง และการรับชำระเงินผ่านธนาคาร)

๗. ดำเนินการจ่ายเงินและการรับเงินของทุนหมุนเวียนผ่านระบบอิเล็กทรอนิกส์

๗.๑ การจ่ายเงิน (ระบบอินเตอร์เน็ตแบงค์กิ้ง) ตามขั้นตอนทางเดินเอกสารและการปฏิบัติงานที่แนบ

๗.๒ การรับเงิน (การรับชำระเงินผ่านธนาคาร)

๘. ติดตามและประเมินผลการดำเนินการจ่ายเงินและการรับเงินของทุนหมุนเวียนผ่านระบบอิเล็กทรอนิกส์

๙. รายงานผลการติดตามและประเมินผลการดำเนินการจ่ายเงินและการรับเงินของทุนหมุนเวียนผ่านระบบอิเล็กทรอนิกส์ให้กองแผนงาน และสำนักงานจัดรูปที่ดินกลางเพื่อเสนอผู้บริหารและคณะกรรมการบริหารทุนหมุนเวียนทราบ

๑๐. ทบทวนแผนการจ่ายเงินและการรับเงินของทุนหมุนเวียนผ่านระบบอิเล็กทรอนิกส์ ประจำปีงบประมาณ พ.ศ.๒๕๖๑

๔. ระยะเวลา

ปีงบประมาณ พ.ศ.๒๕๖๑ โดยดำเนินการระหว่างเดือนมิถุนายน - กันยายน ๒๕๖๑

๕. งบประมาณ ค่าใช้จ่าย หรือเงินลงทุน

-

๖. ผู้รับผิดชอบ

กองการเงินและบัญชี กองแผนงาน และสำนักงานจัดรูปที่ดินกลาง

๗. ตัวชี้วัดและเป้าหมายของแผนงาน

ร้อยละ ๑๐๐ ของความสำเร็จของการดำเนินการตามตัวชี้วัดที่ ๓.๑.๓ การดำเนินงานตามนโยบายรัฐบาล/กระทรวงการคลัง : การจัดทำแผนพัฒนาระบบการจ่ายเงิน และการรับเงินของทุนหมุนเวียนผ่านระบบอิเล็กทรอนิกส์ (อย่างน้อย ๑ กิจกรรม ในปีงบประมาณ พ.ศ.๒๕๖๑)

กองการเงินและบัญชี

แผนการจ่ายเงินและการรับเงินของทุนหมุนเวียนผ่านระบบอิเล็กทรอนิกส์ ประจำปีงบประมาณ พ.ศ.๒๕๖๑

ตัวชี้วัดที่ ๓.๑.๓ การดำเนินงานตามนโยบายรัฐบาล/กระทรวงการคลัง : การจัดทำแผนพัฒนาระบบการจ่ายเงินและการรับเงินของทุนหมุนเวียนผ่านระบบอิเล็กทรอนิกส์

ลำดับที่	กิจกรรม	ระยะเวลาดำเนินการตามคำรับรอง	ปฏิทินปฏิบัติราชการ ปีงบประมาณ พ.ศ.๒๕๖๑												ผู้รับผิดชอบ	ผู้เกี่ยวข้อง/หน่วยงานที่เกี่ยวข้อง	หมายเหตุ
			ต.ค.	พ.ย.	ธ.ค.	ม.ค.	ก.พ.	มี.ค.	เม.ย.	พ.ค.	มิ.ย.	ก.ค.	ส.ค.	ก.ย.			
๑	จัดทำแผนการจ่ายเงินและการรับเงินของทุนหมุนเวียนผ่านระบบอิเล็กทรอนิกส์ ประจำปีงบประมาณ พ.ศ.๒๕๖๑ ๑.๑ การจ่ายเงิน ๑.๒ การรับเงิน	มิ.ย. ๒๕๖๑									↔				กองการเงินและบัญชี โดยส่วนการเงิน และส่วนเงินนอกงบประมาณ	-	
๒	ศึกษารายละเอียดการจ่ายเงินและการรับเงินของทุนหมุนเวียนและระบบการจ่ายเงินและการรับเงินผ่านระบบอิเล็กทรอนิกส์	มิ.ย. ๒๕๖๑									↔				กองการเงินและบัญชี โดยส่วนการเงิน และส่วนเงินนอกงบประมาณ	ธนาคารพาณิชย์	
	ติดต่อประสานงานกับธนาคารที่ให้บริการด้านการจ่ายเงินผ่านระบบอิเล็กทรอนิกส์	มิ.ย. ๒๕๖๑									↔				กองการเงินและบัญชี โดยส่วนการเงิน	ธนาคารพาณิชย์	
๔	เสนอแผนการจ่ายเงินและการรับเงินของทุนหมุนเวียนผ่านระบบอิเล็กทรอนิกส์ ให้กองแผนงานและสำนักงานจัดรูปที่ดินกลางเพื่อเสนอผู้บริหารและคณะกรรมการบริหารทุนหมุนเวียนให้ความเห็นชอบ	มิ.ย. ๒๕๖๑									↔				กองการเงินและบัญชี โดยส่วนเงินนอกงบประมาณ	กองแผนงาน สำนักงานจัดรูปที่ดินกลาง	
๕	สมัครขอเปิดใช้บริการโอนเงินผ่านระบบอิเล็กทรอนิกส์ (ระบบอินเตอร์เน็ตแบงค์กิ้ง)	มิ.ย. - ก.ค. ๒๕๖๑									↔	↔			กองการเงินและบัญชี โดยส่วนการเงิน และงานการเงินและบัญชีของหน่วยเบิกจ่าย	ธนาคารพาณิชย์	
๖	จัดประชุมและจัดทำหนังสือซ้อมความเข้าใจขั้นตอนการใช้งานระบบอิเล็กทรอนิกส์ (ระบบอินเตอร์เน็ตแบงค์กิ้ง และการรับชำระเงินผ่านธนาคาร)	ก.ค. - ส.ค. ๒๕๖๑										↔	↔		กองการเงินและบัญชี โดยส่วนการเงิน และส่วนเงินนอกงบประมาณ	งานการเงินและบัญชีของหน่วยเบิกจ่าย	

กองการเงินและบัญชี

แผนการจ่ายเงินและการรับเงินของทุนหมุนเวียนผ่านระบบอิเล็กทรอนิกส์ ประจำปีงบประมาณ พ.ศ.๒๕๖๑

ตัวชี้วัดที่ ๓.๑.๓ การดำเนินงานตามนโยบายรัฐบาล/กระทรวงการคลัง : การจัดทำแผนพัฒนาระบบการจ่ายเงินและการรับเงินของทุนหมุนเวียนผ่านระบบอิเล็กทรอนิกส์

ลำดับที่	กิจกรรม	ระยะเวลาดำเนินการตามคำรับรอง	ปฏิทินปฏิบัติราชการ ปีงบประมาณ พ.ศ.๒๕๖๑												ผู้รับผิดชอบ	ผู้เกี่ยวข้อง/หน่วยงานที่เกี่ยวข้อง	หมายเหตุ
			ต.ค.	พ.ย.	ธ.ค.	ม.ค.	ก.พ.	มี.ค.	เม.ย	พ.ค.	มิ.ย.	ก.ค.	ส.ค.	ก.ย.			
๗	ดำเนินการจ่ายเงินและการรับเงินของทุนหมุนเวียนผ่านระบบอิเล็กทรอนิกส์ ๗.๑ การจ่ายเงิน (ระบบอินเตอร์เน็ตแบงค์กิ้ง) - ค่าตอบแทนการปฏิบัติงานนอกเวลาราชการ - ค่าใช้จ่ายในการเดินทางไปราชการ - ค่าใช้จ่ายในการประชุม - ค่าตอบแทนพนักงานทุนหมุนเวียน - ค่าจ้างลูกจ้างชั่วคราว - ค่าตอบแทนการปฏิบัติงาน (ค่าตอบแทนกรรมการคุมสอบ) - ค่าจ้างเหมาบริการ - บุคคลภายนอก	ส.ค. - ก.ย.๒๕๖๑											↔		กองการเงินและบัญชี โดยส่วนการเงิน และงานการเงินและบัญชีของหน่วยเบิกจ่าย	-	อย่างน้อย ๑ กิจกรรมในปีงบประมาณ พ.ศ.๒๕๖๑
	๗.๒ การรับเงิน (การรับชำระเงินผ่านธนาคาร) - รายได้ค่าชลประทาน - รายได้จากการจัดเก็บค่าใช้จ่ายในการจัดรูปที่ดินและจัดระบบน้ำเพื่อเกษตรกรรม - รายได้ค่าขายซากครุภัณฑ์ - รายได้ค่าปรับ - รายได้ค่าปรับจากการละเมิด - รายได้อื่น	ส.ค. - ก.ย.๒๕๖๑											↔		กองการเงินและบัญชี โดย -ส่วนการเงิน -งานการเงินและบัญชีของหน่วยเบิกจ่าย -โครงการที่เป็นสาขาของเงินทุนหมุนเวียนเพื่อการชลประทาน		
๘	ติดตามและประเมินผลการดำเนินการจ่ายเงินและการรับเงินของทุนหมุนเวียนผ่านระบบอิเล็กทรอนิกส์	ก.ย. ๒๕๖๑												↔	กองการเงินและบัญชี โดยส่วนการเงิน และส่วนเงินนอกงบประมาณ	งานการเงินและบัญชีของหน่วยเบิกจ่าย	

กองการเงินและบัญชี

แผนการจ่ายเงินและการรับเงินของทุนหมุนเวียนผ่านระบบอิเล็กทรอนิกส์ ประจำปีงบประมาณ พ.ศ.๒๕๖๑

ตัวชี้วัดที่ ๓.๑.๓ การดำเนินงานตามนโยบายรัฐบาล/กระทรวงการคลัง : การจัดทำแผนพัฒนาระบบการจ่ายเงินและการรับเงินของทุนหมุนเวียนผ่านระบบอิเล็กทรอนิกส์

ลำดับที่	กิจกรรม	ระยะเวลาดำเนินการตามคำรับรอง	ปฏิทินปฏิบัติราชการ ปีงบประมาณ พ.ศ.๒๕๖๑												ผู้รับผิดชอบ	ผู้เกี่ยวข้อง/หน่วยงานที่เกี่ยวข้อง	หมายเหตุ
			ต.ค.	พ.ย.	ธ.ค.	ม.ค.	ก.พ.	มี.ค.	เม.ย.	พ.ค.	มิ.ย.	ก.ค.	ส.ค.	ก.ย.			
๙	รายงานผลการติดตามและประเมินผลการดำเนินการจ่ายเงินและการรับเงินของทุนหมุนเวียนผ่านระบบอิเล็กทรอนิกส์ให้กองแผนงานและสำนักงานจัดรูปที่ดินกลางเพื่อเสนอผู้บริหารและคณะกรรมการบริหารทุนหมุนเวียนทราบ	ก.ย. ๒๕๖๑												↔	กองการเงินและบัญชี โดยส่วนเงินนอกงบประมาณ	กองแผนงาน สำนักงานจัดรูปที่ดินกลาง	
๑๐	ทบทวนแผนการจ่ายเงินและการรับเงินของทุนหมุนเวียนผ่านระบบอิเล็กทรอนิกส์ ประจำปีงบประมาณ พ.ศ.๒๕๖๑	ก.ย. ๒๕๖๑												↔	กองการเงินและบัญชี โดยส่วนการเงิน และส่วนเงินนอกงบประมาณ	-	

ขั้นตอนทางเดินเอกสารและการปฏิบัติงาน
ตามตัวชี้วัดที่ ๓.๑.๓ การดำเนินงานตามนโยบายรัฐบาล/กระทรวงการคลัง
การรับชำระเงินผ่านธนาคาร (กองทุนจัดรูปที่ดิน)

การรับชำระเงินผ่านธนาคาร ได้แก่ รายได้จากการจัดเก็บค่าใช้จ่ายในการจัดรูปที่ดินและจัดระบบน้ำเพื่อเกษตรกรรม รายได้ค่าขายซากครุภัณฑ์ รายได้ค่าปรับ รายได้ค่าปรับจากการละเมิด รายได้อื่น เป็นต้น

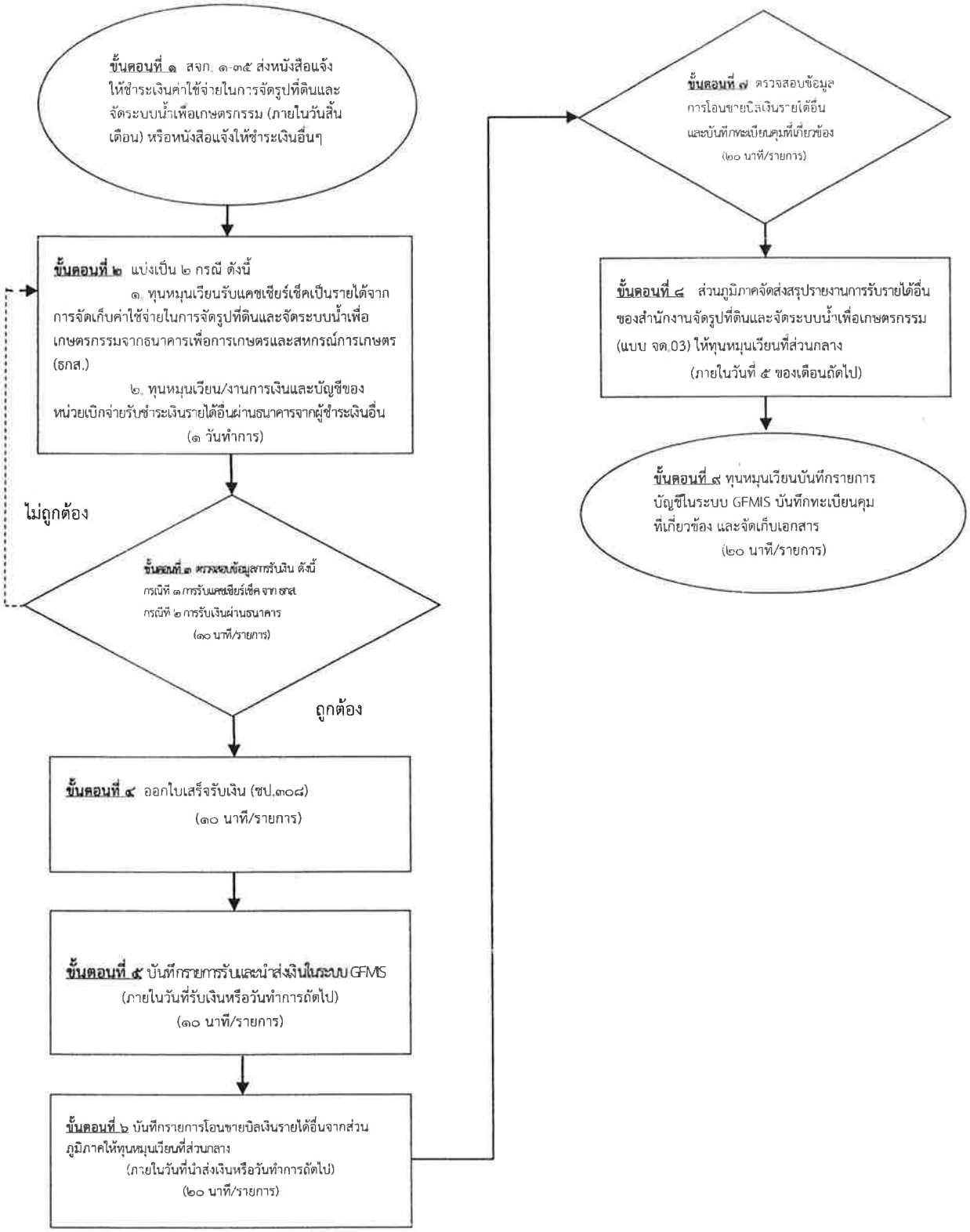

ขั้นตอนทางเดินเอกสารและการปฏิบัติงาน
ตามตัวชี้วัดที่ ๓.๑.๓ การดำเนินงานตามนโยบายรัฐบาล/กระทรวงการคลัง
การรับชำระเงินผ่านธนาคาร (กองทุนจัดรูปที่ดิน)

การรับชำระเงินผ่านธนาคาร ได้แก่ รายได้จากการจัดเก็บค่าใช้จ่ายในการจัดรูปที่ดินและจัดระบบน้ำเพื่อเกษตรกรรม รายได้ค่าขายซากครุภัณฑ์ รายได้ค่าปรับ รายได้ค่าปรับจากการละเมิด รายได้อื่น เป็นต้น

ขั้นตอน	ผังกระบวนงาน	ระยะเวลาดำเนินการ	รายละเอียดการปฏิบัติงาน	ผู้รับผิดชอบ
๑	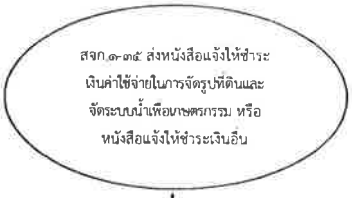	๑ ชม./ฉบับ	**<u>ขั้นตอนที่ ๑</u>** สจก.๑-๓๕ ออกหนังสือแจ้งให้ชำระเงินค่าใช้จ่ายในการจัดรูปที่ดินและจัดระบบน้ำเพื่อเกษตรกรรมเมื่อมีการส่งมอบโฉนดให้กับเจ้าของที่ดิน หรือหนังสือแจ้งให้ชำระเงินอื่น	สำนักงานจัดรูปที่ดินและจัดระบบน้ำเพื่อเกษตรกรรม ๑-๓๕
๒	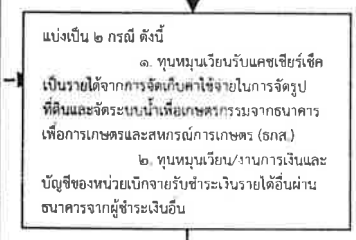	๑ วันทำการ	**<u>ขั้นตอนที่ ๒</u>** แบ่งเป็น ๒ กรณี ๑. ทุนหมุนเวียน - รับแคชเชียร์เช็คเป็นรายได้จากการจัดเก็บค่าใช้จ่ายในการจัดรูปที่ดินและจัดระบบน้ำเพื่อเกษตรกรรมจากธนาคารเพื่อการเกษตรและสหกรณ์การเกษตร (ธกส.) - นำแคชเชียร์เช็คฝากธนาคารพาณิชย์ พร้อมทั้งรับใบนำฝากเงิน ๒. ทุนหมุนเวียน/งานการเงินและบัญชีของหน่วยเบิกจ่าย - รับชำระเงินรายได้อื่นผ่านธนาคารจากผู้ชำระเงินอื่น - รับใบนำฝากเงินจากผู้ชำระเงินอื่น ผ่านช่องทางโทรสาร / Line / Facebook และอื่นๆ	กองการเงินและบัญชี/งานการเงินและบัญชีของหน่วยเบิกจ่าย
๓	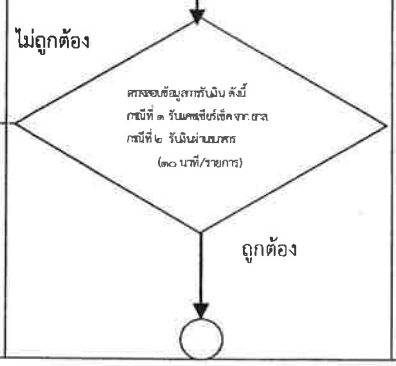	๑๐ นาที/รายการ	**<u>ขั้นตอนที่ ๓</u>** แบ่งเป็น ๒ กรณี ๑. รับแคชเชียร์เช็ค จาก ธกส. ทุนหมุนเวียนตรวจสอบ Statement ที่ได้รับจาก ธกส. ๒. รับเงินผ่านธนาคาร ทุนหมุนเวียน/งานการเงินและบัญชีของหน่วยเบิกจ่ายพิมพ์ Statement จากระบบ Online ของธนาคารพาณิชย์ เพื่อตรวจสอบรายการรับชำระเงินกับสำเนาหนังสือแจ้งให้ชำระเงิน	กองการเงินและบัญชี/งานการเงินและบัญชีของหน่วยเบิกจ่าย

ขั้นตอน	ผังกระบวนงาน	ระยะเวลาดำเนินการ	รายละเอียดการปฏิบัติงาน	ผู้รับผิดชอบ
๔	ออกใบเสร็จรับเงิน (ชป.308)	๑๐ นาที/รายการ	**<u>ขั้นตอนที่ ๔</u>** ทุนหมุนเวียน/งานการเงินและบัญชีของหน่วยเบิกจ่ายออกใบเสร็จรับเงิน (ชป.308) และส่งมอบให้ผู้ชำระเงิน	กองการเงินและบัญชี/งานการเงินและบัญชีของหน่วยเบิกจ่าย
๕	บันทึกรายการบัญชีรับและนำส่งในระบบ GFMIS	ภายในวันที่รับเงินหรืออย่างช้าภายในวันทำการถัดไป	**<u>ขั้นตอนที่ ๕</u>** ทุนหมุนเวียนและงานการเงินและบัญชีของหน่วยเบิกจ่ายบันทึกรายการบัญชีรับและนำส่งในระบบ GFMIS - แบบ นส.01 (RB) รับเงินที่ได้รับชำระ - แบบ นส.02-1 (R2/RX บันทึกการนำส่งเงิน)	กองการเงินและบัญชี/งานการเงินและบัญชีของหน่วยเบิกจ่าย
๖	บันทึกรายการโอนขายบิลเงินรายได้จากส่วนภูมิภาคให้ทุนหมุนเวียนที่ส่วนกลาง	ภายในวันที่นำส่งเงินหรือวันทำการถัดไป	**<u>ขั้นตอนที่ ๖</u>** งานการเงินและบัญชีของหน่วยเบิกจ่ายบันทึกรายการโอนขายบิลเงินรายได้อื่นในระบบ GFMIS - แบบ บช.04 (RO) โอนขายบิลเงินรายได้อื่นนำส่งทุนหมุนเวียนที่ส่วนกลาง	งานการเงินและบัญชีของหน่วยเบิกจ่าย
๗	ตรวจสอบข้อมูลการโอนขายบิลและบันทึกทะเบียนคุมที่เกี่ยวข้อง	๒๐ นาที/รายการ	**<u>ขั้นตอนที่ ๗</u>** ๑. ทุนหมุนเวียน เรียกรายงานความเคลื่อนไหวเงินฝากคลังเพื่อตรวจสอบการโอนขายบิลของส่วนภูมิภาคกับเอกสารแบบ บช.04 (RO) ๒. ทุนหมุนเวียนบันทึกรายการในทะเบียนคุมเงินฝากกองคลัง-หน่วยงานภาครัฐ	กองการเงินและบัญชี
๘	ส่วนภูมิภาคจัดส่งสรุปรายงานการรับรายได้ของสำนักงานจัดรูปที่ดินและจัดระบบน้ำเพื่อเกษตรกรรม (แบบ จด.03) ให้ทุนหมุนเวียนที่ส่วนกลาง	ภายในวันที่ ๕ ของเดือนถัดไป	**<u>ขั้นตอนที่ ๘</u>** งานการเงินและบัญชีของหน่วยเบิกจ่ายจัดทำสรุปรายงานการรับรายได้ของสำนักงานจัดรูปที่ดินและจัดระบบน้ำเพื่อเกษตรกรรม (แบบ จด.03) และเอกสารประกอบให้ทุนหมุนเวียนที่ส่วนกลาง	กองการเงินและบัญชี/งานการเงินและบัญชีของหน่วยเบิกจ่าย
๙	ทุนหมุนเวียนบันทึกรายการบัญชีในระบบ GFMIS บันทึกทะเบียนคุมที่เกี่ยวข้อง และจัดเก็บเอกสาร	๒๐ นาที/รายการ	**<u>ขั้นตอนที่ ๙</u>** ทุนหมุนเวียน ดำเนินการดังนี้ ๑. บันทึกปรับปรุงรายการบัญชีรายได้ที่ได้รับเพื่อให้ถูกต้องตรงตามบัญชีแยกประเภท ๒. บันทึกทะเบียนคุมลูกหนี้โครงการจัดรูปที่ดินและจัดระบบน้ำเพื่อเกษตรกรรม และทะเบียนคุมเงินฝากกองคลัง - หน่วยงานภาครัฐ ๓. จัดเก็บเอกสาร	กองการเงินและบัญชี

ขั้นตอนทางเดินเอกสารและการปฏิบัติงาน
ตามตัวชี้วัดที่ ๓.๑.๓ การดำเนินงานตามนโยบายรัฐบาล/กระทรวงการคลัง
การจ่ายเงินของทุนหมุนเวียนผ่านระบบอิเล็กทรอนิกส์

การเบิกจ่ายใบสำคัญของทุนหมุนเวียน ได้แก่ ค่าตอบแทนการปฏิบัติงานนอกเวลาราชการ ค่าใช้จ่ายในการเดินทางไปราชการ ค่าใช้จ่ายในการประชุม ค่าตอบแทนพนักงานทุนหมุนเวียน ค่าจ้างลูกจ้างชั่วคราว ค่าตอบแทนการปฏิบัติงาน (ค่าตอบแทนกรรมการคุมสอบ) และค่าจ้างเหมาบริการ-บุคคลภายนอก เป็นต้น

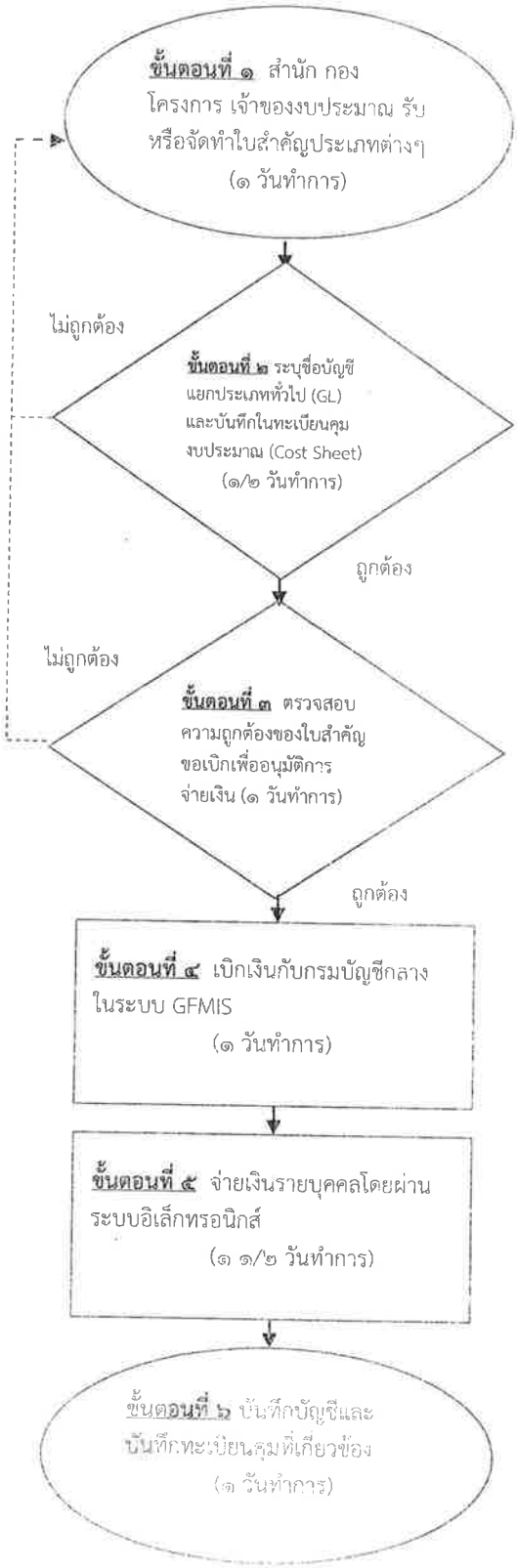

ขั้นตอนทางเดินเอกสารและการปฏิบัติงาน
ตามตัวชี้วัดที่ ๓.๑.๓ การดำเนินงานตามนโยบายรัฐบาล/กระทรวงการคลัง
การจ่ายเงินของทุนหมุนเวียนผ่านระบบอิเล็กทรอนิกส์

การเบิกจ่ายใบสำคัญของทุนหมุนเวียน ได้แก่ ค่าตอบแทนการปฏิบัติงานนอกเวลาราชการ ค่าใช้จ่ายในการเดินทางไปราชการ ค่าใช้จ่ายในการประชุม ค่าตอบแทนพนักงานทุนหมุนเวียน ค่าจ้างลูกจ้างชั่วคราว ค่าตอบแทนการปฏิบัติงาน (ค่าตอบแทนกรรมการคุมสอบ) และค่าจ้างเหมาบริการ-บุคคลภายนอก เป็นต้น

ขั้นตอน	ผังกระบวนงาน	ระยะเวลาดำเนินการ	รายละเอียดการปฏิบัติงาน	ผู้รับผิดชอบ
๑	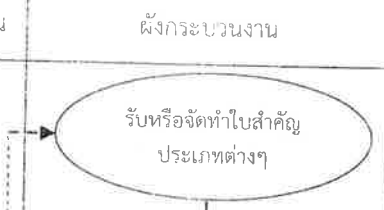	๑ วันทำการ	**ขั้นตอนที่ ๑** ๑. จัดทำใบสำคัญ ค่าตอบแทนการปฏิบัติงานนอกเวลาราชการ ค่าใช้จ่ายในการเดินทางไปราชการ ค่าใช้จ่ายในการประชุม ค่าตอบแทนพนักงานทุนหมุนเวียน ค่าจ้างลูกจ้างชั่วคราว ค่าตอบแทนการปฏิบัติงาน (ค่าตอบแทนกรรมการคุมสอบ) และค่าจ้างเหมาบริการ-บุคคลภายนอก และอื่นๆ ๒. จัดทำตราคุมงบประมาณและบันทึกในทะเบียนคุมงบประมาณ ๓. เจ้าของงบประมาณหรือผู้รับมอบหมายลงนาม "ควรจ่ายได้" และเจ้าหน้าที่การเงินและบัญชีหรือผู้ได้รับมอบหมายลงนาม "คุมงบประมาณ" ในตราคุมงบประมาณ	สำนัก กอง โครงการ เจ้าของงบประมาณ
๒	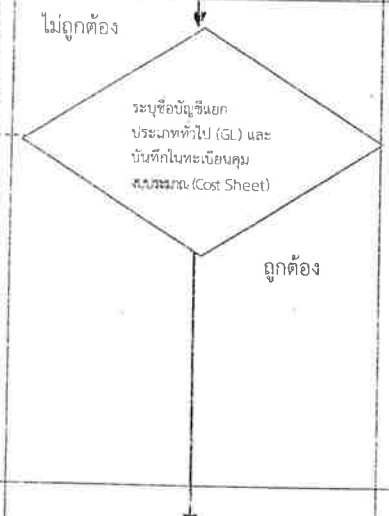	๑/๒ วันทำการ	**ขั้นตอนที่ ๒** ๑. รับใบสำคัญ จากสำนัก กอง โครงการ เจ้าของงบประมาณ ๒. ตรวจสอบตราคุมงบประมาณ รายการงบประมาณ ถูกต้องตรงกับงบประมาณที่ได้รับจัดสรร ๓. ระบุบัญชีแยกประเภททั่วไป(GL) ลงลายมือชื่อกำกับความถูกต้องในตราคุมงบประมาณ ๔. ตรวจทานและบันทึกข้อมูลในทะเบียนคุมงบประมาณ (Cost Sheet)	หน่วยเบิกจ่าย
๓	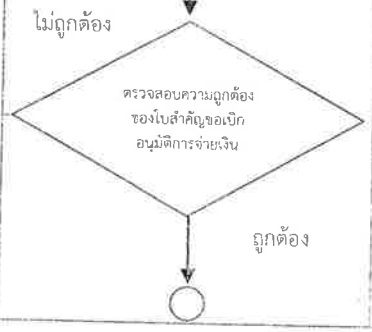	๑ วันทำการ	**ขั้นตอนที่ ๓** ๑. ตรวจสอบความถูกต้องของใบสำคัญและเอกสารประกอบการขอเบิกเงิน ให้เป็นไปตามกฎหมาย ระเบียบ ข้อบังคับ ที่เกี่ยวข้อง ๒. บันทึกข้อมูลจัดทำเอกสารหน้างบหลักฐานการจ่าย ๓. ลงทะเบียนคุมรายบุคคล	หน่วยเบิกจ่าย

ขั้นตอน	ผังกระบวนงาน	ระยะเวลาดำเนินการ	รายละเอียดการปฏิบัติงาน	ผู้รับผิดชอบ
			๔. ลงทะเบียนสั่งจ่ายเงิน ผู้อนุมัติจ่ายเงินลงนามอนุมัติ	
๔	เบิกเงินกับกรมบัญชีกลาง ในระบบ GFMIS	๑ วันทำการ	**<u>ขั้นตอนที่ ๔</u>** ๑. บันทึกข้อมูลขอเบิกเงินในระบบ GFMIS ผู้บันทึกข้อมูล ผู้ตรวจสอบลงนามในรายงานขอเบิกเงินคงคลัง ๒. ผู้อนุมัติ P๑ และ P๒ หรือ อม ๑ และ อม ๒ อนุมัติในระบบ GFMIS และลงนามในรายงานขอเบิกเงินคงคลัง ๓. บันทึกเลขที่เอกสารขอเบิกเงิน ในทะเบียนคุมขอเบิกเงินจากคลัง ๔. ตรวจสอบรายงานสรุปรายการเบิกจ่ายของหน่วยงาน(ประจำวัน) ผู้ตรวจสอบลงลายมือชื่อพร้อมตำแหน่ง วัน เดือน ปี ที่ตรวจสอบ	หน่วยเบิกจ่าย
๕	จ่ายเงินให้ผู้มีสิทธิรับเงิน	๑ ๑/๒ วันทำการ *๑๕ วันทำการ นับจากวันที่รับเงินจากคลัง	**<u>ขั้นตอนที่ ๕</u>** ๑. ตรวจสอบการรับโอนเงินจากกรมบัญชีกลางในระบบ KTB Corporate Online ๒. จ่ายเงินให้ผู้มีสิทธิรับเงินผ่านระบบอิเล็กทรอนิกส์	หน่วยเบิกจ่าย
๖	บันทึกบัญชีและบันทึกทะเบียนคุม	๑ วันทำการ	**<u>ขั้นตอนที่ ๖</u>** ๑. บันทึกรายการขอจ่ายในระบบ GFMIS ๒. บันทึกทะเบียนคุมขอเบิกเงินจากคลัง ๓. บันทึกทะเบียนคุมงบประมาณ (Cost Sheet) ๔. จัดเก็บเอกสารหลักฐานการจ่ายเงิน	หน่วยเบิกจ่าย

เรื่องที่ ๕.๒ ขอความเห็นชอบร่างตัวชี้วัดการประเมินผลการดำเนินงานกองทุนจัดรูปที่ดิน ตามเกณฑ์การประเมินกองทุนจัดรูปที่ดิน ประจำปีบัญชี ๒๕๖๒

<u>เรื่องเดิม</u> ตามหนังสือกรมบัญชีกลาง ด่วนที่สุด ที่ กค ๐๔๐๖.๓/ว ๒๑๔ ลงวันที่ ๔ พฤษภาคม ๒๕๖๑ และหนังสือกรมบัญชีกลาง ด่วนที่สุด ที่ กค ๐๔๐๖.๓/ว ๒๔๓ ลงวันที่ ๒๒ พฤษภาคม ๒๕๖๑ ขอให้กองทุนจัดรูปที่ดินจัดส่งร่างตัวชี้วัดการประเมินผลการดำเนินงานทุนหมุนเวียน ประจำปีบัญชี ๒๕๖๒ ตามกรอบหลักเกณฑ์การประเมินผลการดำเนินงานทุนหมุนเวียน ประจำปีบัญชี ๒๕๖๒ โดยต้องนำเสนอร่างตัวชี้วัดการประเมินผลการดำเนินงานต่อคณะกรรมการบริหารทุนหมุนเวียน (คณะกรรมการจัดรูปที่ดินกลาง) เพื่อพิจารณาให้ความเห็นชอบก่อนจัดส่งให้กรมบัญชีกลางเพื่อใช้ในการประชุมหารือร่างตัวชี้วัดการประเมินผลการดำเนินงานต่อไป ทั้งนี้คณะกรรมการฯ อาจแต่งตั้งคณะทำงานไม่น้อยกว่า ๓ คน เพื่อทำหน้าที่ประชุมหารือร่างตัวชี้วัดการประเมินผลฯ ร่วมกับกรมบัญชีกลาง

<u>การดำเนินการ</u> สำนักงานจัดรูปที่ดินกลาง ได้จัดทำร่างตัวชี้วัดการประเมินผลการดำเนินงานของกองทุนจัดรูปที่ดิน ประจำบัญชี ๒๕๖๒ เสร็จเรียบร้อยแล้ว **(รายละเอียดปรากฏตามเอกสารแนบ)** และขอเสนอคณะทำงานเพื่อทำหน้าที่ประชุมหารือร่างตัวชี้วัดการประเมินผลฯ จำนวน ๓ คน ประกอบด้วย ผู้แทนกรมบัญชีกลาง ผู้แทนกรมชลประทาน และผู้แทนสำนักงานเศรษฐกิจการเกษตร

<u>ประเด็นที่เสนอ</u> จึงเสนอมาเพื่อโปรดให้ความเห็นชอบ

๑. ร่างตัวชี้วัดการประเมินผลการดำเนินงานของกองทุนจัดรูปที่ดิน ปีบัญชี ๒๕๖๒
๒. แต่งตั้งคณะทำงานเพื่อทำหน้าที่ประชุมหารือร่างตัวชี้วัดฯ

มติที่ประชุม

๑. เห็นชอบร่างตัวชี้วัดการประเมินผลการดำเนินงานทุนหมุนเวียน (กองทุนจัดรูปที่ดิน) ประจำปีบัญชี ๒๕๖๒
๒. มอบให้ผู้แทนกรมบัญชีกลาง ผู้แทนสำนักงานเศรษฐกิจการเกษตร และผู้แทนกรมชลประทาน เป็นตัวแทนคณะกรรมการจัดรูปที่ดินกลาง ร่วมหารือร่างตัวชี้วัดการประเมินผลการดำเนินงานของกองทุนจัดรูปที่ดิน ปีบัญชี ๒๕๖๒

แบบฟอร์มที่ ๑ ร่างตัวชี้วัดผลการดำเนินงานประจำปีบัญชี ๒๕๖๒ .....กองทุนจัดรูปที่ดิน.....**เอกสารประกอบระเบียบวาระที่ ๕ เรื่องที่ ๕.๒**

ตัวชี้วัด	หน่วยวัด	น้ำหนัก	ผลการดำเนินงานในอดีต			เป้าหมายประจำปีบัญชี ๒๕๖๒				
			๒๕๕๙	๒๕๖๐	๒๕๖๑*	ระดับ ๑	ระดับ ๒	ระดับ ๓	ระดับ ๔	ระดับ ๕
ด้านที่ ๑ การเงิน										
๑.๑ ร้อยละของจำนวนรายรับจากลูกหนี้ที่ครบกำหนดชำระต่อจำนวนเงินของลูกหนี้ที่ครบกำหนดชำระตามสัญญาของกองทุนจัดรูปที่ดิน	ร้อยละ	๑๐	๗๕.๒๓	๗๕.๑๓		๖๒	๖๗	๗๒	๗๗	๘๒
๑.๒ ร้อยละของจำนวนรายรับจากลูกหนี้ผิดนัดชำระต่อจำนวนเงินของลูกหนี้ที่ผิดนัดชำระทั้งหมด	ร้อยละ	๕	๑๔.๕๖	๑๓.๐๗		๙	๑๑.๕	๑๔	๑๖.๕	๑๙
ด้านที่ ๒ การสนองประโยชน์ต่อผู้มีส่วนได้ส่วนเสีย										
๒.๑ ความพึงพอใจและทัศนคติของเกษตรกรที่เข้าร่วมโครงการจัดรูปที่ดินและจัดระบบน้ำเพื่อเกษตรกรรม	ร้อยละ	๕	-	๙๓.๓๓	N/A	๖๕	๗๐	๗๕	๘๐	๘๕
๒.๒ ระดับความสำเร็จของผลลัพธ์ (Output) และผลกระทบ (Impact) จากการดำเนินการก่อสร้างโครงการจัดรูปที่ดินและจัดระบบน้ำเพื่อเกษตรกรรม	ระดับ	๕	๔.๒๕	๕	N/A	๑	๒	๓	๔	๕
๒.๓ การดำเนินงานตามแผนการปรับปรุงการให้บริการจากผลสำรวจความพึงพอใจและทัศนคติของเกษตรกร	ระดับ	๕	๑	๕	N/A	๑	๒	๓	๔	๕

ตัวชี้วัด	หน่วยวัด	น้ำหนัก	ผลการดำเนินงานในอดีต			เป้าหมายประจำปีบัญชี ๒๕๖๒				
			๒๕๕๙	๒๕๖๐	๒๕๖๑	ระดับ ๑	ระดับ ๒	ระดับ ๓	ระดับ ๔	ระดับ ๕
ด้านที่ ๓ การปฏิบัติการ										
๓.๑ ร้อยละค่าเฉลี่ยถ่วงน้ำหนักของความสำเร็จการดำเนินการจัดรูปที่ดินและจัดระบบน้ำเทียบกับแผนงานที่ได้รับอนุมัติ										
๓.๑.๑ ร้อยละความสำเร็จของการดำเนินงานก่อสร้างจัดรูปที่ดินและจัดระบบน้ำได้แล้วเสร็จเทียบกับแผนงานที่ได้รับอนุมัติ	ร้อยละ	๙	๙๑.๖๖	๗๙.๑๖		๘๐	๘๕	๙๐	๙๕	๑๐๐
๓.๑.๒ ร้อยละความสำเร็จของการดำเนินการสำรวจการจัดรูปที่ดินและจัดระบบน้ำได้แล้วเสร็จเทียบกับแผนงานที่ได้รับอนุมัติ	ร้อยละ	๘	๑๑.๘๒	๑๐๐		๘๐	๘๕	๙๐	๙๕	๑๐๐
๓.๑.๓ ร้อยละความสำเร็จของการดำเนินการออกแบบจัดรูปที่ดินและจัดระบบน้ำได้แล้วเสร็จเทียบกับแผนงานที่ได้รับอนุมัติ	ร้อยละ	๘	๓๗.๙๓	๐		๘๐	๘๕	๙๐	๙๕	๑๐๐
๓.๒ ร้อยละความสำเร็จของโครงการเพิ่มประสิทธิภาพการบริหารจัดการน้ำและการผลิตในระดับแปลงเกษตร	ร้อยละ	๑๐	-	๑๐๐	N/A	๘๐	๘๕	๙๐	๙๕	๑๐๐
ด้านที่ ๔ การบริหารจัดการทุนหมุนเวียน										
ตัวชี้วัดร่วม ๓ ตัว ๔.๑ การบริหารความเสี่ยงและควบคุมภายใน ๔.๒ การตรวจสอบภายใน ๔.๓ การบริหารจัดการสารสนเทศและดิจิทัล						ค่าเป้าหมายตามกรอบหลักเกณฑ์การประเมินผลฯ ประจำปีบัญชี ๒๕๖๒				

ตัวชี้วัด	หน่วยวัด	น้ำหนัก	ผลการดำเนินงานในอดีต			เป้าหมายประจำปีบัญชี ๒๕๖๒				
			๒๕๕๙	๒๕๖๐	๒๕๖๑	ระดับ ๑	ระดับ ๒	ระดับ ๓	ระดับ ๔	ระดับ ๕
ด้านที่ ๕ การปฏิบัติงานของคณะกรรมการบริหาร ผู้บริหารทุนหมุนเวียน พนักงาน และลูกจ้าง										
ตัวชี้วัดร่วม ๒ ตัว ๕.๑ บทบาทคณะกรรมการบริหารทุนหมุนเวียน ๕.๒ การบริหารทรัพยากรบุคคล						**ค่าเป้าหมายตามกรอบหลักเกณฑ์การประเมินผลฯ ประจำปีบัญชี ๒๕๖๒**				
ด้านที่ ๖ การดำเนินงานตามนโยบายรัฐ/กระทรวงการคลัง										
ตัวชี้วัดร่วม ๓ ตัว ๖.๑ การเบิกจ่ายเงินตามแผนการเบิกจ่ายที่ได้รับอนุมัติ ๖.๒ การรายงานทางการเงิน ๖.๓ การดำเนินการตามแผนพัฒนาระบบการจ่ายเงิน และการรับเงินของทุนหมุนเวียนผ่านระบบอิเล็กทรอนิกส์						**ค่าเป้าหมายตามกรอบหลักเกณฑ์การประเมินผลฯ ประจำปีบัญชี ๒๕๖๒**				

แบบฟอร์มที่ ๒ คำจำกัดความหรือสูตรการคำนวณร่างตัวชี้วัดผลการดำเนินงานประจำปีบัญชี ๒๕๖๒ .....กองทุนจัดรูปที่ดิน.....

ตัวชี้วัด	คำจำกัดความหรือสูตรการคำนวณ
ด้านที่ ๑ การเงิน	
๑.๑ ร้อยละของจำนวนรายรับจากลูกหนี้ที่ครบกำหนดชำระต่อจำนวนเงินของลูกหนี้ที่ครบกำหนดชำระตามสัญญาของกองทุนจัดรูปที่ดิน	- พิจารณาจากร้อยละของจำนวนรายรับจากลูกหนี้ที่ครบกำหนดชำระ ในปีบัญชี ๒๕๖๒ เทียบกับจำนวนเงินของลูกหนี้ที่ครบกำหนดชำระตามสัญญาของกองทุนจัดรูปที่ดินในปีบัญชี ๒๕๖๒ สูตรการคำนวณ : $\frac{\text{รายรับของกองทุนจัดรูปที่ดินที่ได้มาจากการเรียกเก็บเงินคืนทุนค่าจัดรูปที่ดินปีบัญชี ๒๕๖๒ x ๑๐๐}}{\text{หนี้ที่ครบกำหนดชำระตามสัญญา ในปีบัญชี ๒๕๖๒}}$
๑.๒ ร้อยละของจำนวนรายรับจากลูกหนี้ผิดนัดชำระต่อจำนวนเงินของลูกหนี้ที่ผิดนัดชำระทั้งหมด	- พิจารณาจากร้อยละของจำนวนรายรับจากลูกหนี้ผิดนัดชำระ ในปีบัญชี ๒๕๖๒ เทียบกับจำนวนเงินของลูกหนี้ที่ผิดนัดชำระทั้งหมดของกองทุนจัดรูปที่ดิน ในปีบัญชี ๒๕๖๑ สูตรการคำนวณ : $\frac{\text{หนี้คงค้างที่รับชำระในปีบัญชี ๒๕๖๒ x ๑๐๐}}{\text{หนี้คงค้างคงเหลือ ณ สิ้นปีบัญชี ๒๕๖๑}}$ โดยที่ • จำนวนรายรับจากลูกหนี้ที่ผิดนัดชำระ หมายถึง จำนวนเงินที่ได้รับชำระหนี้จากลูกหนี้ที่ผิดนัดชำระ ในปีบัญชี ๒๕๖๒ • จำนวนเงินของลูกหนี้ที่ผิดนัดชำระทั้งหมด หมายถึง จำนวนเงินของลูกหนี้ที่ผิดนัดชำระทั้งหมด ณ สิ้นปี ๒๕๖๑ • การผิดนัดชำระ หมายถึง ลูกหนี้ที่มีการค้างชำระเกิน ๑ งวดขึ้นไป
ด้านที่ ๒ การสนองประโยชน์ต่อผู้มีส่วนได้ส่วนเสีย	
๒.๑ ความพึงพอใจและทัศนคติของเกษตรกรที่เข้าร่วมโครงการจัดรูปที่ดินและจัดระบบน้ำเพื่อเกษตรกรรม	- พิจารณาจากค่าเฉลี่ยความพึงพอใจและทัศนคติของเกษตรกรที่เข้าร่วมโครงการจัดรูปที่ดินและจัดระบบน้ำเพื่อเกษตรกรรม ในปีบัญชี ๒๕๖๒ ซึ่งคำนวณได้จากค่าเฉลี่ยถ่วงน้ำหนักของคะแนนความพึงพอใจโดยรวมของกลุ่มตัวอย่าง

ตัวชี้วัด	คำจำกัดความหรือสูตรการคำนวณ

สูตรคำนวณ

$$\frac{\text{จำนวนของผู้ตอบแบบสอบถามที่มีระดับความพึงพอใจอยู่ในระดับมากและมากที่สุด} \times ๑๐๐}{\text{จำนวนผู้ตอบสอบถามทั้งหมด}}$$

โดยที่

๑. การสำรวจความพึงพอใจของผู้ใช้บริการครอบคลุมทุกกลุ่ม โดยกำหนดให้วิธีการวิเคราะห์ผลต้องทำการวิเคราะห์สถิติเชิงพรรณนา เช่น ค่าสถิติความถี่ (Frequency) ค่าร้อยละ (Percentage) ค่าคะแนนเฉลี่ย (Mean) เป็นต้น เพื่อสรุปลักษณะตัวอย่าง และสามารถใช้เป็นตัวแทนของข้อมูลได้ และจำนวนต้องเป็นไปตามหลักการทางสถิติ อย่างน้อยต้องเป็นตามหลักการ Yamane การกำหนดกลุ่มตัวอย่างต้องครอบคลุมทุกกลุ่มผู้ใช้บริการ การสุ่มตัวอย่างต้องกำหนดวิธีการที่ชัดเจน เช่น การสุ่มอย่างเป็นระบบ (Systematic sampling) หรือการสุ่มตัวอย่างใช้การสุ่มตามสัดส่วน (Proportional random sampling) เป็นต้น รวมทั้งต้องมีการวิเคราะห์ข้อมูลเชิงคุณภาพจากคำถามปลายเปิด จำแนกตามประเด็นต่างๆ เช่น ความคิดเห็นและข้อเสนอแนะเกี่ยวกับความต้องการของผู้ใช้บริการ เป็นต้น

๒. ใช้แบบสอบถามรวมทั้งการสัมภาษณ์เป็นเครื่องมือในการเก็บข้อมูล โดยกำหนดความพึงพอใจตาม Likert Scale ออกเป็น ๕ ระดับ ซึ่งของแต่ละระดับมีเกณฑ์การให้คะแนนและเกณฑ์การแปลผลเป็นดังต่อไปนี้

เกณฑ์การให้คะแนน		เกณฑ์การแปลผล	
ระดับที่ ๑	พึงพอใจน้อยที่สุด	๑.๐๐ – ๑.๘๐	พึงพอใจน้อยที่สุด
ระดับที่ ๒	พึงพอใจน้อย	๑.๘๑ – ๒.๖๐	พึงพอใจน้อย
ระดับที่ ๓	พึงพอใจปานกลาง	๒.๖๑ – ๓.๔๐	พึงพอใจปานกลาง
ระดับที่ ๔	พึงพอใจมาก	๓.๔๑ – ๔.๒๐	พึงพอใจมาก
ระดับที่ ๕	พึงพอใจมากที่สุด	๔.๒๑ – ๕.๐๐	พึงพอใจมากที่สุด

๓. แบบสอบถามการสำรวจความพึงพอใจของผู้มีส่วนได้ส่วนเสีย ก่อนการดำเนินการสำรวจต้องได้รับการพิจารณาร่วมกับกรมบัญชีกลางและบริษัทที่ปรึกษา (ทริส) โดยจัดส่งให้กรมบัญชีกลางและบริษัทที่ปรึกษา ภายในไตรมาสที่ ๒ ของปีบัญชี ๒๕๖๒

ตัวชี้วัด	คำจำกัดความหรือสูตรการคำนวณ
	๔. ในแบบสอบถามควรมีข้อมูลของผู้ตอบแบบสอบถามที่สามารถสุ่มตัวอย่างผลการสำรวจได้ เช่น e-Mail หรือหมายเลขโทรศัพท์ เป็นต้น (ถ้ามี) ๕. การออกแบบสอบถามทั้งในรูปแบบของการสัมภาษณ์หรือการเก็บข้อมูลภาคสนามควรมีคำถามครอบคลุมในประเด็นต่าง ๆ อย่างน้อย ดังนี้ - ความพึงพอใจเกี่ยวกับการให้บริการของเจ้าหน้าที่ - ความพึงพอใจด้านกระบวนการหรือขั้นตอนการให้บริการ - ความพึงพอใจด้านระยะเวลาการให้บริการ - ความพึงพอใจด้านความสะดวกสบายสิ่งอำนวยความสะดวก - ความพึงพอใจด้านความคลอบคลุมและทั่วถึงของการให้บริการ - ความพึงพอใจด้านอื่นๆ ที่เกี่ยวข้องกับการดำเนินงานของเงินทุนฯ เป็นต้น ๖. การรายงานผลการดำเนินงาน ณ สิ้นปีให้ส่งสำเนาสรุปรายงานผลการวิเคราะห์การสำรวจฯ พร้อมแบบสอบถามที่ได้จากการสำรวจความพึงพอใจให้กับกรมบัญชีกลางและที่ปรึกษาฯ
๒.๒ ระดับความสำเร็จของผลลัพธ์ (Output) และผลกระทบ (Impact) จากการดำเนินการก่อสร้างโครงการจัดรูปที่ดินและจัดระบบน้ำเพื่อเกษตรกรรม	- พิจารณาจากระดับความสำเร็จของผลลัพธ์ (Output) และ ผลกระทบ (Impact) จากการดำเนินงานก่อสร้างโครงการจัดรูปที่ดินและจัดระบบน้ำเพื่อเกษตรกรรมให้กับเกษตรกรที่เข้าร่วมโครงการจัดรูปที่ดินและจัดระบบน้ำเพื่อเกษตรกรรมแล้วตั้งแต่ ๓ ปีขึ้นไป เปรียบเทียบกับพื้นที่นอกโครงการจัดรูปที่ดินและจัดระบบน้ำเพื่อเกษตรกรรม โดยผลลัพธ์ (Output) และผลกระทบ (Impact) มีจำนวน ๔ ด้าน ดังนี้ ๑. อัตราการใช้พื้นที่ที่ได้รับน้ำในเขตโครงการจัดรูปที่ดินเพิ่มขึ้น อัตราการใช้พื้นที่ที่ได้รับน้ำในเขตโครงการจัดรูปที่ดิน = $\frac{\text{จำนวนพื้นที่ที่ได้รับน้ำทั้งหมด (ไร่)} \times ๑๐๐}{\text{จำนวนพื้นที่ที่ได้รับน้ำในครั้งแรก (ไร่)}}$ ๒. ประสิทธิภาพด้านการผลิตทางการเกษตรเพิ่มขึ้น ประสิทธิภาพด้านการผลิตทางการเกษตร = $\frac{\text{ปริมาณผลผลิตพืช (ไร่)} \times ๑๐๐}{\text{จำนวนพื้นที่โครงการจัดรูปที่ดินและจัดระบบน้ำเพื่อเกษตรกรรม (ไร่)}}$ ๓. ต้นทุนการผลิตต่อหน่วยของผลผลิตที่ลดลง ต้นทุนการผลิตต่อหน่วยผลผลิต = $\frac{\text{ต้นทุนการผลิตพืชต่อจำนวนไร่} \times ๑๐๐}{\text{ผลผลิตพืชต่อจำนวนไร่}}$

<table>
<tr><th>ตัวชี้วัด</th><th>คำจำกัดความหรือสูตรการคำนวณ</th></tr>
<tr><td></td><td>๔. รายได้สุทธิทางการเกษตรต่อไร่ที่เพิ่มขึ้น
รายได้สุทธิทางการเกษตรต่อไร่ = $\frac{\text{รายได้หักค่าใช้จ่ายพืช} \times ๑๐๐}{\text{จำนวนพื้นที่โครงการจัดรูปที่ดินและจัดระบบน้ำเพื่อเกษตรกรรม (ไร่)}}$

โดยมีเกณฑ์การประเมินผลลัพธ์และผลกระทบ แบ่งเป็น ๕ ระดับ ดังนี้คือ
<table><tr><td>การเข้าร่วมโครงการฯ ไม่มีผลเชิงบวกต่อการใช้ที่ดินของเกษตรกร</td><td>เทียบเท่าระดับ ๑</td></tr><tr><td>การเข้าร่วมโครงการฯ มีผลเชิงบวกต่อปัจจัยด้านต่างๆ ๑ ด้าน</td><td>เทียบเท่าระดับ ๒</td></tr><tr><td>การเข้าร่วมโครงการฯ มีผลเชิงบวกต่อปัจจัยด้านต่างๆ ๒ ด้าน</td><td>เทียบเท่าระดับ ๓</td></tr><tr><td>การเข้าร่วมโครงการฯ มีผลเชิงบวกต่อปัจจัยด้านต่างๆ ๓ ด้าน</td><td>เทียบเท่าระดับ ๔</td></tr><tr><td>การเข้าร่วมโครงการฯ มีผลเชิงบวกต่อปัจจัยด้านต่างๆ ๔ ด้าน</td><td>เทียบเท่าระดับ ๕</td></tr></table></td></tr>
<tr><td>๒.๓ การดำเนินงานตามแผนการปรับปรุงการให้บริการจากผลสำรวจความพึงพอใจและทัศนคติของเกษตรกร</td><td>- พิจารณาจากการดำเนินการของกองทุนฯ ในการปรับปรุงการให้บริการตามแผนการปรับปรุงการให้บริการจากผลสำรวจความพึงพอใจและทัศนคติของเกษตรกรจากโครงการจัดรูปที่ดินและจัดระบบน้ำเพื่อเกษตรกรรม ในปีบัญชี ๒๕๖๒ มีรายละเอียดค่าเกณฑ์วัดดังนี้
<table><tr><td>สรุปประเด็นที่สำคัญที่ได้จากการสำรวจความพึงพอใจฯ และผลสำรวจทัศนคติของเกษตรกรโดยประเมินผลโครงการและคัดเลือกประเด็นที่สำคัญ</td><td>เทียบเท่าระดับ ๑</td></tr><tr><td>ผ่านระดับ ๑ และจัดทำแผนการปรับปรุงการดำเนินงานจากผลสำรวจความพึงพอใจและทัศนคติของเกษตรกรให้แล้วเสร็จ และได้รับการอนุมัติจากคณะอนุกรรมการบริหารกองทุนฯ ภายในเดือนธันวาคม ๒๕๖๑</td><td>เทียบเท่าระดับ ๒</td></tr><tr><td>ผ่านระดับ ๒ และสามารถดำเนินการปรับปรุงการดำเนินงานได้ร้อยละ ๑๐๐ ของแผนการปรับปรุงฯ</td><td>เทียบเท่าระดับ ๓</td></tr><tr><td>ผ่านระดับ ๓ และสามารถดำเนินการปรับปรุงการดำเนินงานได้ร้อยละ ๑๐๐ ของแผนการปรับปรุงฯ และมีระดับผลสำรวจความพึงพอใจของผู้มีส่วนได้ส่วนเสียของปีบัญชี ๒๕๖๒ เพิ่มขึ้นมากกว่าปีที่ผ่านมา</td><td>เทียบเท่าระดับ ๔</td></tr><tr><td>ผ่านระดับ ๔ และสามารถดำเนินการปรับปรุงการดำเนินงานได้ร้อยละ ๑๐๐ ของแผนการปรับปรุงฯ และมีระดับผลสำรวจความพึงพอใจของผู้มีส่วนได้ส่วนเสียของปีบัญชี ๒๕๖๒ เพิ่มขึ้นร้อยละ ๔</td><td>เทียบเท่าระดับ ๕</td></tr></table></td></tr>
</table>

ตัวชี้วัด	คำจำกัดความหรือสูตรการคำนวณ
ด้านที่ ๓ การปฏิบัติการ	
๓.๑ ร้อยละค่าเฉลี่ยถ่วงน้ำหนักของความสำเร็จการดำเนินการจัดรูปที่ดินและจัดระบบน้ำเทียบกับแผนงานที่ได้รับอนุมัติ	- พิจารณาจากร้อยละค่าเฉลี่ยถ่วงน้ำหนักของความสำเร็จจากการดำเนินการจัดรูปที่ดินและจัดระบบน้ำเทียบแผนงานที่ได้รับอนุมัติ ประจำปีบัญชี ๒๕๖๒ โดยกำหนดเกณฑ์ประเมินผลจากประเด็นหลักที่สำคัญ ๓ ด้าน ได้แก่ ๓.๑.๑ ร้อยละความสำเร็จของการดำเนินการก่อสร้างการจัดรูปที่ดินและจัดระบบน้ำได้แล้วเสร็จเทียบกับแผนงานที่ได้รับอนุมัติ (ร้อยละ ๙) ๓.๑.๒ ร้อยละความสำเร็จของการดำเนินการสำรวจการจัดรูปที่ดินและจัดระบบน้ำได้แล้วเสร็จเทียบกับแผนงานที่ได้รับอนุมัติ (ร้อยละ ๓) ๓.๑.๓ ร้อยละความสำเร็จของการดำเนินการออกแบบการจัดรูปที่ดินและจัดระบบน้ำได้แล้วเสร็จเทียบกับแผนงานที่ได้รับอนุมัติ (ร้อยละ ๓) ทั้งนี้ในปีบัญชี ๒๕๖๒ หากไม่มีตัวชี้วัดที่ ๓.๑.๒ และ/หรือ ๓.๑.๓ ให้กระจายน้ำหนักของตัวชี้วัดที่ ๓.๑.๒ และ/หรือ ๓.๑.๓ ไปไว้ในตัวชี้วัดที่ ๓.๑.๑

ตัวชี้วัด	คำจำกัดความหรือสูตรการคำนวณ
๓.๑.๑ ร้อยละความสำเร็จของการดำเนินงานก่อสร้างจัดรูปที่ดินและจัดระบบน้ำได้แล้วเสร็จเทียบกับแผนงานที่ได้รับอนุมัติ	- พิจารณาจากร้อยละความสำเร็จของการดำเนินการก่อสร้างการจัดรูปที่ดินและจัดระบบน้ำได้แล้วเสร็จครบถ้วนเทียบกับแผนงานที่ได้รับอนุมัติประจำปี ๒๕๖๒ สูตรคำคำนวณ : $\frac{\text{จำนวนโครงการงานก่อสร้างการจัดรูปที่ดินและจัดระบบน้ำที่ดำเนินการได้แล้วเสร็จครบถ้วน} \times ๑๐๐}{\text{จำนวนโครงการงานก่อสร้างการจัดรูปที่ดินและจัดระบบน้ำ ตามแผนงานที่ได้รับอนุมัติ ประจำปีบัญชี ๒๕๖๒}}$ โดยที่ - ณ สิ้นปีบัญชี ๒๕๖๒ ให้มีการจัดทำรายงานผลการดำเนินงาน และนำเสนอคณะอนุกรรมการการบริหารกองทุนฯ โดยเนื้อหารายงานอย่างน้อยต้องครอบคลุมประเด็นต่างๆ ดังนี้ ๑. ผลการดำเนินงานเทียบกับแผนงานที่ได้รับอนุมัติ ๒. ปัญหาอุปสรรคจาการดำเนินงาน ๓. ข้อเสนอแนะและข้อปรับปรุง - ทั้งนี้หากไม่มีการจัดทำรายงานผลการดำเนินงาน และนำเสนอต่อคณะอนุกรรมการบริหารกองทุนฯ จะพิจารณาปรับลดคะแนนลง ๐.๕๐๐๐ คะแนน หมายเหตุ - หากการดำเนินการก่อสร้างการจัดรูปที่ดินและจัดระบบน้ำไม่สามารถดำเนินงานได้ตามแผนงานที่ได้รับอนุมัติ ประจำปีบัญชี ๒๕๖๒ เนื่องจากปัญหาอุปสรรคที่อยู่นอกเหนือการควบคุมของกองทุนฯ และกองทุนฯ มีการแสดงให้เห็นถึงความพยายามที่จะดำเนินการแก้ไขปัญหาอุปสรรคเหล่านั้นแล้ว โดยสามารถพิสูจน์ได้อย่างเป็นรูปธรรมจากเอกสารหลักฐาน ให้กองทุนฯ ทำหนังสือถึงกรมบัญชีกลางและที่ปรึกษา พร้อมแนบเอกสารหลักฐาน หรือข้อที่เกี่ยวข้อง เพื่อพิจารณาขออนุมัติปรับฐานในการคำนวณจำนวนโครงการฯ ณ สิ้นปีบัญชี ทั้งนี้ หากพิจารณาดังกล่าวได้รับการอนุมัติในการปรับฐานการคำนวณจำนวนจำนวนโครงการฯ ให้มีผลต่อการประเมินผลตัวชี้วัดนี้เท่านั้น กองทุนฯ ไม่สามารถนำการอนุมัติดังกล่าวไปอ้างอิงถึงในกรณีอื่นได้ และผลการพิจารณาร่วมกันระหว่างกรมบัญชีกลางและที่ปรึกษาถือว่าเป็นที่สิ้นสุด

ตัวชี้วัด	คำจำกัดความหรือสูตรการคำนวณ
๓.๑.๒ ร้อยละความสำเร็จของการดำเนินการสำรวจการจัดรูปที่ดินและจัดระบบน้ำได้แล้วเสร็จเทียบกับแผนงานที่ได้รับอนุมัติ	- พิจารณาจากร้อยละความสำเร็จของการดำเนินการก่อสร้างการจัดรูปที่ดินและจัดระบบน้ำได้แล้วเสร็จครบถ้วนเทียบกับแผนงานที่ได้รับอนุมัติประจำปี ๒๕๖๒ สูตรคำคำนวณ : $\frac{\text{จำนวนพื้นที่งานสำรวจการจัดรูปที่ดินและจัดระบบน้ำที่ดำเนินการได้แล้วเสร็จครบถ้วน} \times ๑๐๐}{\text{จำนวนพื้นที่งานสำรวจการจัดรูปที่ดินและจัดระบบน้ำ ตามแผนงานที่ได้รับอนุมัติ ประจำปีบัญชี ๒๕๖๒}}$ โดยที่ - ณ สิ้นปีบัญชี ให้มีการจัดทำรายงานการประเมินผลการดำเนินงาน และนำเสนอคณะอนุกรรมการการบริหารกองทุนฯ โดยเนื้อหารายงานอย่างน้อยต้องครอบคลุมประเด็นต่างๆ ดังนี้ ๑. ผลการดำเนินงานเทียบกับแผนงานที่ได้รับอนุมัติ ๒. ปัญหาอุปสรรคจาการดำเนินงาน ๓. ข้อเสนอแนะและข้อปรับปรุง - ทั้งนี้หากไม่มีการจัดทำรายงานผลการดำเนินงาน และนำเสนอต่อคณะอนุกรรมการบริหารกองทุนฯ จะพิจารณาปรับลดคะแนนลง ๐.๕๐๐๐ คะแนน หมายเหตุ - หากการดำเนินการก่อสร้างการจัดรูปที่ดินและจัดระบบน้ำไม่สามารถดำเนินงานได้ตามแผนงานที่ได้รับอนุมัติ ประจำปีบัญชี ๒๕๖๒ เนื่องจากปัญหาอุปสรรคที่อยู่นอกเหนือการควบคุมของกองทุนฯ และกองทุนฯ มีการแสดงให้เห็นถึงความพยายามที่จะดำเนินการแก้ไขปัญหาอุปสรรคเหล่านั้นแล้ว โดยสามารถพิสูจน์ได้อย่างเป็นรูปธรรมจากเอกสารหลักฐาน ให้กองทุนฯ ทำหนังสือถึงกรมบัญชีกลางและที่ปรึกษา พร้อมแนบเอกสารหลักฐาน หรือข้อที่เกี่ยวข้อง เพื่อพิจารณาขออนุมัติปรับฐานในการคำนวณจำนวนโครงการฯ ณ สิ้นปีบัญชี ทั้งนี้ หากพิจารณาดังกล่าวได้รับการอนุมัติในการปรับฐานการคำนวณจำนวนจำนวนโครงการฯ ให้มีผลต่อการประเมินผลตัวชี้วัดนี้เท่านั้น กองทุนฯ ไม่สามารถนำการอนุมัติดังกล่าวไปอ้างอิงถึงในกรณีอื่นได้ และผลการพิจารณาร่วมกันระหว่างกรมบัญชีกลางและที่ปรึกษาถือว่าเป็นที่สิ้นสุด

ตัวชี้วัด	คำจำกัดความหรือสูตรการคำนวณ
๓.๑.๓ ร้อยละความสำเร็จของการดำเนินการออกแบบจัดรูปที่ดินและจัดระบบน้ำได้แล้วเสร็จเทียบกับแผนงานที่ได้รับอนุมัติ	- พิจารณาจากร้อยละความสำเร็จของการดำเนินการออกแบบการจัดรูปที่ดินและจัดระบบน้ำได้แล้วเสร็จครบถ้วนเทียบกับแผนงานที่ได้รับอนุมัติประจำปี ๒๕๖๒ สูตรคำคำนวณ : จำนวนพื้นที่งานออกแบบการจัดรูปที่ดินและจัดระบบน้ำที่ดำเนินการได้แล้วเสร็จครบถ้วน x ๑๐๐ --- จำนวนพื้นที่งานออกแบบการการจัดรูปที่ดินและจัดระบบน้ำ ตามแผนงานที่ได้รับอนุมัติ ประจำปีบัญชี ๒๕๖๒ โดยที่ - ณ สิ้นปีบัญชี ให้มีการจัดทำรายงานการประเมินผลการดำเนินงานและนำเสนอคณะอนุกรรมการการบริหารกองทุนฯ โดยเนื้อหารายงานอย่างน้อยต้องครอบคลุมประเด็นต่างๆ ดังนี้ ๑. ผลการดำเนินงานเทียบกับแผนงานที่ได้รับอนุมัติ ๒. ปัญหาอุปสรรคจาการดำเนินงาน ๓. ข้อเสนอแนะและข้อปรับปรุง - ทั้งนี้หากไม่มีการจัดทำรายงานผลการดำเนินงาน และนำเสนอต่อคณะอนุกรรมการบริหารกองทุนฯ จะพิจารณาปรับลดคะแนนลง ๐.๕๐๐๐ คะแนน หมายเหตุ - หากการดำเนินการก่อสร้างการจัดรูปที่ดินและจัดระบบน้ำไม่สามารถดำเนินงานได้ตามแผนงานที่ได้รับอนุมัติ ประจำปีบัญชี ๒๕๖๒ เนื่องจากปัญหาอุปสรรคที่อยู่นอกเหนือการควบคุมของกองทุนฯ และกองทุนฯ มีการแสดงให้เห็นถึงความพยายามที่จะดำเนินการแก้ไขปัญหาอุปสรรคเหล่านั้นแล้ว โดยสามารถพิสูจน์ได้อย่างเป็นรูปธรรมจากเอกสารหลักฐาน ให้กองทุนฯ ทำหนังสือถึงกรมบัญชีกลางและที่ปรึกษา พร้อมแนบเอกสารหลักฐาน หรือข้อที่เกี่ยวข้อง เพื่อพิจารณาขออนุมัติปรับฐานในการคำนวณจำนวนโครงการฯ ณ สิ้นปีบัญชี ทั้งนี้ หากพิจารณาดังกล่าวได้รับการอนุมัติในการปรับฐานการคำนวณจำนวนจำนวนโครงการฯ ให้มีผลต่อการประเมินผลตัวชี้วัดนี้เท่านั้น กองทุนฯ ไม่สามารถนำการอนุมัติดังกล่าวไปอ้างอิงถึงในกรณีอื่นได้ และผลการพิจารณาร่วมกันระหว่างกรมบัญชีกลางและที่ปรึกษาถือว่าเป็นที่ สิ้นสุด

ตัวชี้วัดที่ ๓.๒.๒ ร้อยละความสำเร็จของการดำเนินการสำรวจการจัดรูปที่ดินและจัดระบบน้ำได้แล้วเสร็จเทียบกับแผนงานที่ได้รับอนุมัติ

ตัวชี้วัด	หน่วยวัด	น้ำหนัก (%)	ค่าเกณฑ์วัด					ผลการดำเนินงาน		
			๑	๒	๓	๔	๕	ตค. ๖๐	พย. ๖๐	ธค. ๖๐
๓.๒.๒ ร้อยละความสำเร็จของการดำเนินการสำรวจการจัดรูปที่ดินและจัดระบบน้ำได้แล้วเสร็จเทียบกับแผนงานที่ได้รับอนุมัติ	ร้อยละ	๑๐	๘๐	๘๕	๙๐	๙๕	๑๐๐	-	-	-

หมายเหตุ รอเปลี่ยนแปลงเงินกองทุนจัดรูปที่ดินเหลือจ่าย ปี ๒๕๖๑

ตัวชี้วัดที่ ๓.๒.๓ ร้อยละความสำเร็จของการดำเนินการออกแบบการจัดรูปที่ดินและจัดระบบน้ำได้แล้วเสร็จเทียบกับแผนงานที่ได้รับอนุมัติ

ตัวชี้วัด	หน่วยวัด	น้ำหนัก (%)	ค่าเกณฑ์วัด					ผลการดำเนินงาน		
			๑	๒	๓	๔	๕	ตค. ๖๐	พย. ๖๐	ธค. ๖๐
๓.๒.๓ ร้อยละความสำเร็จของการดำเนินการออกแบบการจัดรูปที่ดินและจัดระบบน้ำได้แล้วเสร็จเทียบกับแผนงานที่ได้รับอนุมัติ	ร้อยละ	๑๐	๘๐	๘๕	๙๐	๙๕	๑๐๐	-	-	-

หมายเหตุ รอเปลี่ยนแปลงเงินกองทุนจัดรูปที่ดินเหลือจ่าย ปี ๒๕๖๑

ตัวชี้วัด	คำจำกัดความหรือสูตรการคำนวณ
ตัวชี้วัดที่ ๓.๓ ร้อยละความสำเร็จของโครงการเพิ่มประสิทธิภาพการบริหารจัดการน้ำและการผลิตในระดับแปลงเกษตร	- พิจารณาจากร้อยละความสำเร็จของของโครงการเพิ่มประสิทธิภาพการบริการจัดการน้ำและการผลิตในระดับแปลงเกษตร ในปีบัญชี ๒๕๖๒ สูตรคำคำนวณ : จำนวนโครงการฝึกอบรมเกษตรกรโครงการเพิ่มประสิทธิภาพการบริการจัดการน้ำฯ ที่ดำเนินการได้แล้วเสร็จ x ๑๐๐
	จำนวนโครงการฝึกอบรมเกษตรกรโครงการเพิ่มประสิทธิภาพการบริการจัดการน้ำ ฯตามแผนงานที่ได้รับอนุมัติ ประจำปีบัญชี ๒๕๖๒ โดยที่ - การฝึกอบรมเกษตรกรโครงการเพิ่มประสิทธิภาพการบริการจัดการน้ำ ฯ ต้องรับความร่วมมือจากหน่วยงานภายนอกเข้าร่วมฝึกอบรมกับเกษตรกร อย่างน้อย ๒ หน่วยงานต่อโครงการ ทั้งนี้หากโครงการใดๆ ไม่มีหน่วยงานภายนอกเข้าร่วมฝึกการอบรม ให้ถือว่าโครงการนั้นดำเนินการไม่แล้วเสร็จ - ณ สิ้นปีบัญชี ให้มีการจัดทำรายงานการประเมินผลดารดำเนินงานและนำเสนออนุกรรมการบริหารกองทุนฯ โดยเนื้อหารายงานอย่างน้อยต้องครอบคลุมประเด็นต่างๆ ดังนี้ ๑. ผลการดำเนินงานเทียบกับแผนงานที่ได้รับอนุมัติ ๒. ปัญหาอุปสรรคจาการดำเนินงาน ๓. ข้อเสนอแนะและข้อปรับปรุง - ทั้งนี้หากไม่มีการจัดทำรายงานผลการดำเนินงาน และนำเสนอต่อคณะอนุกรรมการบริหารกองทุนฯ จะพิจารณาปรับลดคะแนนลง ๐.๕๐๐๐ คะแนน
ด้านที่ ๔ การบริหารจัดการทุนหมุนเวียน	
ตัวชี้วัดร่วม ๓ ตัว ๔.๑ การบริหารความเสี่ยงและควบคุมภายใน ๔.๒ การตรวจสอบภายใน ๔.๓ การบริหารจัดการสารสนเทศและดิจิทัล	**คำจำกัดความหรือสูตรการคำนวณตามกรอบหลักเกณฑ์การประเมินผลฯ ประจำปีบัญชี ๒๕๖๒**

ตัวชี้วัด	คำจำกัดความหรือสูตรการคำนวณ
ด้านที่ ๕ การปฏิบัติงานของคณะกรรมการบริหาร ผู้บริหาร ทุนหมุนเวียน พนักงาน และลูกจ้าง	
ตัวชี้วัดร่วม ๒ ตัว ๕.๑ บทบาทคณะกรรมการบริหารทุนหมุนเวียน ๕.๒ การบริหารทรัพยากรบุคคล	**คำจำกัดความหรือสูตรการคำนวณตามกรอบหลักเกณฑ์การประเมินผลฯ ประจำปีบัญชี ๒๕๖๒**
ด้านที่ ๖ การดำเนินงานตามนโยบายรัฐ/กระทรวงการคลัง	
ตัวชี้วัดร่วม ๓ ตัว ๖.๑ การเบิกจ่ายเงินตามแผนการเบิกจ่ายที่ได้รับอนุมัติ ๖.๒ การรายงานทางการเงิน ๖.๓ การดำเนินการตามแผนพัฒนาระบบการจ่ายเงิน และการรับเงินของทุนหมุนเวียนผ่านระบบอิเล็กทรอนิกส์	**คำจำกัดความหรือสูตรการคำนวณตามกรอบหลักเกณฑ์การประเมินผลฯ ประจำปีบัญชี ๒๕๖๒**

เรื่องที่ ๕.๓ ขอความเห็นชอบมาตรการช่วยเหลือลูกหนี้กองทุนจัดรูปที่ดิน

<u>เลขานุการ</u> ในเขตโครงการจัดรูปที่ดินทางราชการได้ก่อสร้างโครงสร้างพื้นฐานทางการเกษตร (ระบบชลประทาน และทางลำเลียงในไร่นา) ให้กับเกษตรกร ภายหลังก่อสร้างมีการออกโฉนดที่ดินใหม่ให้กับเจ้าของที่ดินทุกแปลง ซึ่งคณะกรรมการจัดรูปที่ดินกลางในการประชุมครั้งที่ ๒/๒๕๓๕ เมื่อวันที่ ๑๖ กันยายน ๒๕๓๕ กำหนดให้เจ้าของที่ดินมีหน้าที่สมทบค่าใช้จ่ายในการก่อสร้างจัดรูปที่ดินตามพระราชบัญญัติจัดรูปที่ดินเพื่อเกษตรกรรม พ.ศ. ๒๕๑๗ มาตรา ๔๖ อัตราร้อยละ ๒๐ ของค่าก่อสร้าง ต่อมาสำนักงานจัดรูปที่ดินจังหวัดได้เริ่มแจ้งหนี้ค่าใช้จ่ายในการจัดรูปที่ดิน ตั้งแต่ พ.ศ. ๒๕๒๖ จนถึงปัจจุบัน

คณะรัฐมนตรีในการประชุม เมื่อวันที่ ๓๑ มีนาคม ๒๕๕๘ ได้อนุมัติให้มีการแก้ไขปัญหาหนี้สินเกษตรกร ตามที่กระทรวงเกษตรและสหกรณ์เสนอ

คณะกรรมการจัดรูปที่ดินกลาง ในการประชุมครั้งที่ ๑/๒๕๕๘ เมื่อวันที่ ๖ สิงหาคม ๒๕๕๘ อนุมัติให้จำหน่ายหนี้ค่าใช้จ่ายในการจัดรูปที่ดินให้เป็นหนี้สูญ

กรมชลประทาน ได้ส่งข้อมูลลูกหนี้กองทุนจัดรูปที่ดิน ตามมติคณะกรรมการจัดรูปที่ดินกลาง เสนอผู้อำนวยการสำนักงานคณะกรรมการบริหารสินเชื่อเกษตรแห่งชาติ ตามหนังสือ ที่ กษ ๐๓๐๙/๗๒๐ ลงวันที่ ๒๒ มกราคม ๒๕๕๙ เพื่อให้จำหน่ายหนี้สูญลูกหนี้กองทุนจัดรูปที่ดิน

คณะอนุกรรมการแก้ไขปัญหาหนี้สินเกษตรกร ในการประชุม ครั้งที่ ๑/๒๕๕๙ เมื่อวันที่ ๙ มีนาคม ๒๕๕๙ มีมติให้ทบทวนการจำหน่ายหนี้สูญ ต้องเป็นโครงการของรัฐที่ไม่ประสบผลสำเร็จ แต่ลูกหนี้ในเขตโครงการจัดรูปที่ดินมีโฉนดที่ดินเป็นของตนเอง ดังนั้น การจำหน่ายหนี้สูญ จึงไม่สามารถดำเนินการได้

ช่วงเดือนกรกฎาคม - สิงหาคม ๒๕๕๙ สำนักงานจัดรูปที่ดินกลาง ได้ทำการสอบทานหนี้จากลูกหนี้กลุ่มตัวอย่างทั่วประเทศตามหลักเกณฑ์ของธนาคารเพื่อการเกษตรและสหกรณ์การเกษตร จำนวน ๑,๗๙๘ ราย ปรากฏว่า สามารถแบ่งกลุ่มลูกหนี้ได้ ๔ กลุ่ม ได้แก่

กลุ่มลูกหนี้	ราย	ร้อยละ	ศักยภาพการชำระหนี้
A (ทรัพย์สิน > หนี้สิน และรายได้ > รายจ่าย)	๗๐๖	๓๙.๒๗	มีศักยภาพ
B (ทรัพย์สิน < หนี้สิน และรายได้ > รายจ่าย)	๙๕	๕.๒๘	มีศักยภาพ
C (ทรัพย์สิน > หนี้สิน และรายได้ < รายจ่าย)	๘๑๘	๔๕.๔๙	มีศักยภาพชำระหนี้น้อย
D (ทรัพย์สิน < หนี้สิน และรายได้ < รายจ่าย)	๑๗๙	๙.๙๖	มีศักยภาพชำระหนี้น้อยที่สุด

ข้อมูล ณ วันที่ ๓๑ มีนาคม ๒๕๖๑ กองทุนจัดรูปที่ดินมีลูกหนี้ แบ่งเป็น ๓ กลุ่ม ได้แก่

๑. ลูกหนี้ผิดนัดชำระ จำนวน ๒,๒๕๑ ราย เงินต้น ๑๘,๙๒๕,๘๗๗.๘๘ บาท ดอกเบี้ยผิดนัด ๙,๓๗๑,๗๑๕.๐๖ บาท

๒. ลูกหนี้ครบกำหนดชำระในปี ๒๕๖๑ จำนวน ๑๑๒ ราย เงินต้น ๘๔๘,๘๖๖.๓๐ บาท

๓. ลูกหนี้ที่ยังไม่ถึงกำหนดชำระ จำนวน ๔๗๐ ราย เงินต้น ๓,๐๙๕,๕๘๓.๘๙ บาท

<u>การดำเนินการ</u>

สำนักงานจัดรูปที่ดินกลางพิจารณาแล้ว เพื่อให้การช่วยเหลือลูกหนี้กองทุนจัดรูปที่ดินเป็นไปด้วยความรอบคอบและสนองต่อนโยบายแก้ไขปัญหาหนี้สินภาคเกษตรของรัฐบาล จึงเสนอคณะอนุกรรมการพิจารณากำหนดอัตรา หลักเกณฑ์ และวิธีการเรียกเก็บเงินค่าใช้จ่ายในการจัดระบบน้ำเพื่อเกษตรกรรมและการจัดรูปที่ดิน (คณะกรรมการจัดรูปที่ดินกลาง แต่งตั้งตามคำสั่ง ที่ ๒/๒๕๕๘ ลงวันที่ ๒๕ พฤศจิกายน ๒๕๕๘) เพื่อหามาตรการช่วยเหลือลูกหนี้กองทุนจัดรูปที่ดิน ซึ่งได้มีการดำเนินงานตามลำดับ ดังนี้

๑) คณะอนุกรรมการพิจารณากำหนดอัตรา หลักเกณฑ์ และวิธีการเรียกเก็บเงินค่าใช้จ่ายในการจัดระบบน้ำเพื่อเกษตรกรรมและการจัดรูปที่ดิน ในการประชุมครั้งที่ ๑/๒๕๖๑ เมื่อวันที่ ๒๒ กุมภาพันธ์ ๒๕๖๑ ได้มีมติเห็นชอบดังนี้

๑. แต่งตั้งคณะทำงานพิจารณาศึกษามาตรการช่วยเหลือลูกหนี้กองทุนจัดรูปที่ดิน (มีผู้แทนธนาคารเพื่อการเกษตรและสหกรณ์การเกษตร เป็นประธานคณะทำงานฯ) ปรากฏตามคำสั่งคณะอนุกรรมการพิจารณากำหนดอัตราฯ ที่ ๘/๒๕๖๑ ลงวันที่ ๖ มีนาคม ๒๕๖๑

๒. แผนปฏิบัติการตามมาตรการช่วยเหลือลูกหนี้กองทุนจัดรูปที่ดิน

๒) คณะทำงานพิจารณาศึกษามาตรการช่วยเหลือลูกหนี้กองทุนจัดรูปที่ดิน ในการประชุมครั้งที่ ๑/๒๕๖๑ เมื่อวันที่ ๒๐ มีนาคม ๒๕๖๑ ได้เสนอมาตรการช่วยเหลือลูกหนี้กองทุนจัดรูปที่ดิน ขั้นตอนการปฏิบัติงาน

๓) คณะอนุกรรมการพิจารณากำหนดอัตรา หลักเกณฑ์ และวิธีการเรียกเก็บเงินค่าใช้จ่ายในการจัดระบบน้ำเพื่อเกษตรกรรมและการจัดรูปที่ดิน ในการประชุมครั้งที่ ๒/๒๕๖๑ เมื่อวันที่ ๒๕ เมษายน ๒๕๖๑ มีมติเห็นชอบมาตรการช่วยเหลือลูกหนี้กองทุนจัดรูปที่ดิน ขั้นตอนการปฏิบัติงานช่วยเหลือลูกหนี้ฯ ตามที่คณะทำงานพิจารณาศึกษามาตรการฯ เสนอ

๔) คณะทำงานพิจารณาศึกษามาตรการช่วยเหลือลูกหนี้กองทุนจัดรูปที่ดิน ครั้งที่ ๒/๒๕๖๑ เมื่อวันที่ ๑๐ พฤษภาคม ๒๕๖๑ เสนอร่างสัญญา (บันทึกข้อตกลง) และแบบฟอร์มที่ใช้ในการปฏิบัติงานตามมาตรการช่วยเหลือลูกหนี้ฯ ซึ่งคณะอนุกรรมการพิจารณากำหนดอัตราฯ ให้ความเห็นชอบเมื่อวันที่ ๒๒ พฤษภาคม ๒๕๖๑

สาระสำคัญของมาตรการช่วยเหลือลูกหนี้ฯ มีดังนี้

มาตรการช่วยเหลือลูกหนี้กองทุนจัดรูปที่ดิน

๑.วัตถุประสงค์	เพื่อแก้ไขปัญหาลูกหนี้กองทุนจัดรูปที่ดิน และเพื่อสนองนโยบายลดปัญหาหนี้สินภาคเกษตรของรัฐบาล
๒.กลุ่มเป้าหมาย	ลูกหนี้กองทุนจัดรูปที่ดินที่มีหนี้ค่าใช้จ่ายในการจัดรูปที่ดิน ณ วันที่ ๓๑ มีนาคม ๒๕๖๑ จำนวน ๒,๒๕๑ ราย คิดเป็นเงินต้น ๑๘,๙๒๕,๘๗๗.๘๘ บาท ดอกเบี้ยผิดนัดค้างชำระ๙,๓๗๑,๗๑๕.๐๖บาท
๓.ระยะเวลาการขอรับสิทธิ์	ระยะเวลาในการขอรับสิทธิ์ของลูกหนี้ ภายใน ๙๐ วัน นับแต่วันที่คณะกรรมการจัดรูปที่ดินกลางเห็นชอบมาตรการและจัดทำสัญญา (บันทึกข้อตกลง) ภายในระยะเวลาที่กำหนด
๔.หลักเกณฑ์การช่วยเหลือ	ให้แยกเงินต้นและดอกเบี้ยผิดนัดค้างชำระโดยมีเงื่อนไขการชำระหนี้ ดังนี้

ชำระเงินต้น	อัตราดอกเบี้ย	สิทธิประโยชน์ที่ได้รับ
ตั้งแต่วันที่ทำบันทึกข้อตกลง ถึง วันที่ ๓๑ มีนาคม ๒๕๖๒	ร้อยละ ๐ ต่อปี ของเงินต้นคงเหลือ	ยกเว้นดอกเบี้ยผิดนัดค้างชำระทั้งหมดเมื่อชำระเงินต้นแล้วเสร็จ
วันที่ ๑ เมษายน ๒๕๖๒ ถึง วันที่ ๓๑ มีนาคม ๒๕๖๓	ร้อยละ ๑ ต่อปี ของเงินต้นคงเหลือ	ยกเว้นดอกเบี้ยผิดนัดค้างชำระทั้งหมดเมื่อชำระเงินต้นแล้วเสร็จ
วันที่ ๑ เมษายน ๒๕๖๓ ถึง วันที่ ๓๑ มีนาคม ๒๕๖๔	ร้อยละ ๒ ต่อปี ของเงินต้นคงเหลือ	ยกเว้นดอกเบี้ยค้างชำระทั้งหมดเมื่อชำระเงินต้นแล้วเสร็จ

<table>
<tr><td>๕.ระยะเวลาดำเนินการ</td><td>เริ่มดำเนินการ นับตั้งแต่คณะกรรมการจัดรูปที่ดินกลางเห็นชอบมาตรการช่วยเหลือลูกหนี้กองทุนจัดรูปที่ดิน จนถึงวันที่ ๓๑ มีนาคม ๒๕๖๔</td></tr>
<tr><td>๖.เป้าหมาย*</td><td><table>
<tr><th>ปีที่</th><th>๑</th><th>๒</th><th>๓</th></tr>
<tr><td>ร้อยละของจำนวนรายรับจากลูกหนี้ที่ผิดนัดชำระต่อจำนวนเงินของลูกหนี้ที่ผิดนัดชำระทั้งหมด</td><td>๒๖</td><td>๓๐</td><td>๔๔</td></tr>
</table></td></tr>
<tr><td>๗.ประโยชน์ที่คาดว่าจะได้รับ</td><td>สามารถลดภาระดอกเบี้ยค้างชำระ ประมาณ ๙.๓ ล้านบาท และทำให้เกษตรกรมีทัศนคติที่ดีต่อภาครัฐ</td></tr>
</table>

*การกำหนดค่าเป้าหมายพิจารณาจากข้อมูล ดังนี้

๑. เกณฑ์ชี้วัดตามบันทึกข้อตกลงการประเมินผลการดำเนินงานกองทุนจัดรูปที่ดิน ประจำปีบัญชี ๒๕๖๑

๒. จำนวนเงินต้นที่ค้างชำระ ดังนี้

ปีที่ ๑ เงินต้นไม่เกิน ๗,๕๐๐ บาท คิดเป็นร้อยละ ๒๖ ของจำนวนรายรับจากลูกหนี้ที่ผิดนัดชำระทั้งหมด

ปีที่ ๒ เงินต้นตั้งแต่ ๗,๕๐๑ - ๑๕,๐๐๐ บาท คิดเป็นร้อยละ ๓๐ ของจำนวนรายรับจากลูกหนี้ที่ผิดนัดชำระทั้งหมด

ปีที่ ๓ เงินต้นมากกว่า ๑๕,๐๐๐ บาท คิดเป็นร้อยละ ๔๔ ของจำนวนรายรับจากลูกหนี้ที่ผิดนัดชำระทั้งหมด

๓. ขีดความสามารถในการชำระหนี้ จากผลการสอบทานหนี้

สำนักงานจัดรูปที่ดินกลาง จึงเสนอคณะกรรมการจัดรูปที่ดินกลางเพื่อพิจารณาให้ความเห็นชอบมาตรการช่วยเหลือลูกหนี้กองทุนจัดรูปที่ดิน หากที่ประชุมมีมติเห็นชอบ สำนักงานจัดรูปที่ดินกลางจะได้ดำเนินการตามแผนปฏิบัติการตามมาตรการช่วยเหลือลูกหนี้กองทุนจัดรูปที่ดินต่อไป

<u>ข้อกฎหมายและระเบียบที่เกี่ยวข้อง</u>

- พระราชบัญญัติจัดรูปที่ดินเพื่อเกษตรกรรม พ.ศ. ๒๕๕๘

มาตรา ๕๓ วรรค ๓ ในการกำหนดหลักเกณฑ์ วิธีการ และเงื่อนไขตามวรรคหนึ่ง คณะกรรมการจัดรูปที่ดินกลางอาจพิจารณาลด ยกเว้น รวมทั้งกำหนดระยะเวลา หรือขยายระยะเวลาการชำระเงินได้ตามที่เห็นสมควร

- ระเบียบคณะกรรมการจัดรูปที่ดินกลาง ว่าด้วยหลักเกณฑ์ วิธีการ และเงื่อนไขการชำระค่าใช้จ่ายในการจัดรูปที่ดิน พ.ศ. ๒๕๕๙

ข้อ ๕ การชำระค่าใช้จ่ายในการจัดรูปที่ดินให้ชำระในอัตราร้อยละยี่สิบของค่าใช้จ่ายเฉลี่ยต่อไร่ในการจัดรูปที่ดิน

คณะกรรมการ อาจพิจารณาลด ยกเว้น รวมทั้งกำหนดระยะเวลา หรือขยายระยะเวลาการชำระเงินตามที่เห็นสมควร

ประเด็นที่เสนอ จึงเสนอมาเพื่อโปรดให้ความเห็นชอบมาตรการช่วยเหลือลูกหนี้กองทุนจัดรูปที่ดิน

มติที่ประชุม

๑. เห็นชอบมาตรการช่วยเหลือลูกหนี้กองทุนจัดรูปที่ดิน ตามที่เสนอ

๒. มอบหมายให้คณะอนุกรรมการพิจารณากำหนดอัตรา หลักเกณฑ์วิธีการและเงื่อนไขการชำระค่าใช้จ่ายในการจัดระบบน้ำเพื่อเกษตรกรรม และการจัดรูปที่ดิน พิจารณาให้ความเห็นชอบหลักเกณฑ์การช่วยเหลือลูกหนี้ที่มีความจำเป็นแต่ละราย และให้รายงานคณะกรรมการจัดรูปที่ดินกลางทราบ

เรื่องที่ ๕.๔ ขอความเห็นชอบประกาศกำหนดแนวเขตสำรวจการจัดระบบน้ำเพื่อเกษตรกรรม

<u>เลขานุการ</u> ด้วยสำนักงานจัดรูปที่ดินกลางและเกษตรกรเจ้าของที่ดิน มีความประสงค์ให้ดำเนินการจัดระบบน้ำเพื่อเกษตรกรรม รวม ๕ พื้นที่ ประกอบด้วย

๑. พื้นที่เขตท้องที่ตำบลหาดขาม อำเภอกุยบุรี จังหวัดประจวบคีรีขันธ์
๒. พื้นที่เขตท้องที่ตำบลหาดขามและตำบลสามกระทาย อำเภอกุยบุรี จังหวัดประจวบคีรีขันธ์
๓. พื้นที่เขตท้องที่ตำบลนาเริก อำเภอพนัสนิคม และตำบลท่าบุญมี ตำบลเกาะจันทร์ อำเภอเกาะจันทร์ จังหวัดชลบุรี
๔. พื้นที่เขตท้องที่ตำบลวังม่วง ตำบลคำพราน และตำบลแสลงพัน อำเภอวังม่วง จังหวัดสระบุรี
๕. พื้นที่เขตท้องที่ตำบลพงตาเอี่ยม ตำบลวังจันทร์ อำเภอวังจันทร์ และตำบลกระแสบน ตำบลทางเกวียน ตำบลวังหว้า ตำบลห้วยยาง อำเภอแกลง จังหวัดระยอง

<u>การดำเนินงาน</u> สำนักงานจัดรูปที่ดินกลางได้จัดทำโครงการจัดระบบน้ำเพื่อเกษตรกรรม เสนอต่อคณะอนุกรรมการจัดทำแผนการจัดระบบน้ำเพื่อเกษตรกรรมและการจัดรูปที่ดินในการประชุมครั้งที่ ๑/๒๕๖๐ เมื่อวันที่ ๒๔ สิงหาคม ๒๕๖๐ และนำเสนอคณะกรรมการจัดรูปที่ดินกลางรับทราบผลการจัดทำโครงการฯ ในการประชุมครั้งที่ ๓/๒๕๖๐ เมื่อวันที่ ๒๘ ธันวาคม ๒๕๖๐ เพื่อให้เป็นไปตามขั้นตอนที่กฎหมายกำหนด จึงเสนอคณะกรรมการจัดรูปที่ดินกลาง เพื่อพิจารณาเห็นสมควรให้นำเสนอต่อรัฐมนตรีว่าการกระทรวงเกษตรและสหกรณ์เพื่อออกประกาศกำหนดแนวเขตสำรวจการจัดระบบน้ำเพื่อเกษตรกรรมในพื้นที่ดังกล่าวข้างต้น จำนวน ๕ พื้นที่ (ตามร่างประกาศกระทรวงเกษตรและสหกรณ์และแผนสังเขปแสดงเขตท้องที่ฯ แนบท้ายประกาศฯ)

<u>ข้อกฎหมาย</u> พระราชบัญญัติจัดรูปที่ดินเพื่อเกษตรกรรม พ.ศ. ๒๕๕๘

<u>มาตรา ๑๘</u> ในกรณีที่สำนักงานจัดรูปที่ดินกลางหรือเจ้าของที่ดินในพื้นที่ที่ทำเกษตรกรรม มีความประสงค์ให้มีการจัดระบบน้ำเพื่อเกษตรกรรมในพื้นที่ใด ให้สำนักงานจัดรูปที่ดินกลางจัดทำโครงการเสนอต่อคณะกรรมการจัดรูปที่ดินกลาง

<u>มาตรา ๑๙</u> ในกรณีที่คณะกรรมการจัดรูปที่ดินกลางได้พิจารณาเห็นสมควรให้มีการจัดระบบน้ำเพื่อเกษตรกรรม และเป็นพื้นที่ที่ยังมิได้ประกาศเป็นเขตโครงการจัดรูปที่ดิน ให้เสนอต่อรัฐมนตรีว่าการกระทรวงเกษตรและสหกรณ์เพื่อออกประกาศกำหนดแนวเขตสำรวจการจัดระบบน้ำเพื่อเกษตรกรรมในพื้นที่นั้น ประกาศดังกล่าวให้มีแผนที่สังเขปแสดงเขตท้องที่ที่จะสำรวจไว้ด้วย

<u>ประเด็นที่เสนอ</u> เพื่อให้เป็นไปตามขั้นตอนที่กฎหมายกำหนด จึงเสนอคณะกรรมการจัดรูปที่ดินกลาง เพื่อพิจารณาเห็นสมควรให้นำเสนอต่อรัฐมนตรีว่าการกระทรวงเกษตรและสหกรณ์เพื่อออกประกาศกำหนดแนวเขตสำรวจการจัดระบบน้ำเพื่อเกษตรกรรมในพื้นที่ดังกล่าวข้างต้น จำนวน ๕ พื้นที่ (ตามร่างประกาศกระทรวงเกษตรและสหกรณ์และแผนสังเขปแสดงเขตท้องที่ ฯ แนบท้ายประกาศ ฯ)

มติที่ประชุม เห็นชอบตามที่สำนักงานจัดรูปที่ดินกลางเสนอ

ประกาศกระทรวงเกษตรและสหกรณ์

เรื่อง กำหนดให้ท้องที่ตำบลหาดขาม อำเภอกุยบุรี จังหวัดประจวบคีรีขันธ์ เป็นเขตสำรวจเพื่อกำหนดเป็นเขตการจัดระบบน้ำเพื่อเกษตรกรรม ตามพระราชบัญญัติจัดรูปที่ดินเพื่อเกษตรกรรม พ.ศ. ๒๕๕๘

พ.ศ. ๒๕๖๑

ด้วย คณะกรรมการจัดรูปที่ดินกลาง ในการประชุมครั้งที่ ../.... เมื่อวันที่ ... /...../..... เห็นสมควรให้มีการจัดระบบน้ำเพื่อเกษตรกรรม ในท้องที่ตำบลหาดขาม อำเภอกุยบุรี จังหวัดประจวบคีรีขันธ์ พื้นที่ดำเนินการประมาณ .....ไร่

อาศัยอำนาจตามความในมาตรา ๑๙ แห่งพระราชบัญญัติจัดรูปที่ดินเพื่อเกษตรกรรม พ.ศ. ๒๕๕๘ รัฐมนตรีว่าการกระทรวงเกษตรและสหกรณ์ จึงออกประกาศไว้ดังนี้

ให้ท้องที่ตำบลหาดขาม อำเภอกุยบุรี จังหวัดประจวบคีรีขันธ์ ภายในแนวเขตตามแผนที่สังเขปท้ายประกาศนี้ เป็นเขตสำรวจการจัดระบบน้ำเพื่อเกษตรกรรม

ประกาศ ณ วันที่ พ.ศ. ๒๕๖๑

รัฐมนตรีว่าการกระทรวงเกษตรและสหกรณ์

แผนที่สังเขปแสดงเขตท้องที่ตำบลหาดขาม อำเภอกุยบุรี จังหวัดประจวบคีรีขันธ์
กำหนดแนวเขตสำรวจการจัดระบบน้ำเพื่อเกษตรกรรม
แนบท้ายประกาศกระทรวงเกษตรและสหกรณ์
ฉบับลงวันที่

มาตราส่วน ๑ : ๕๐,๐๐๐

๐ ๑ ๒ กิโลเมตร

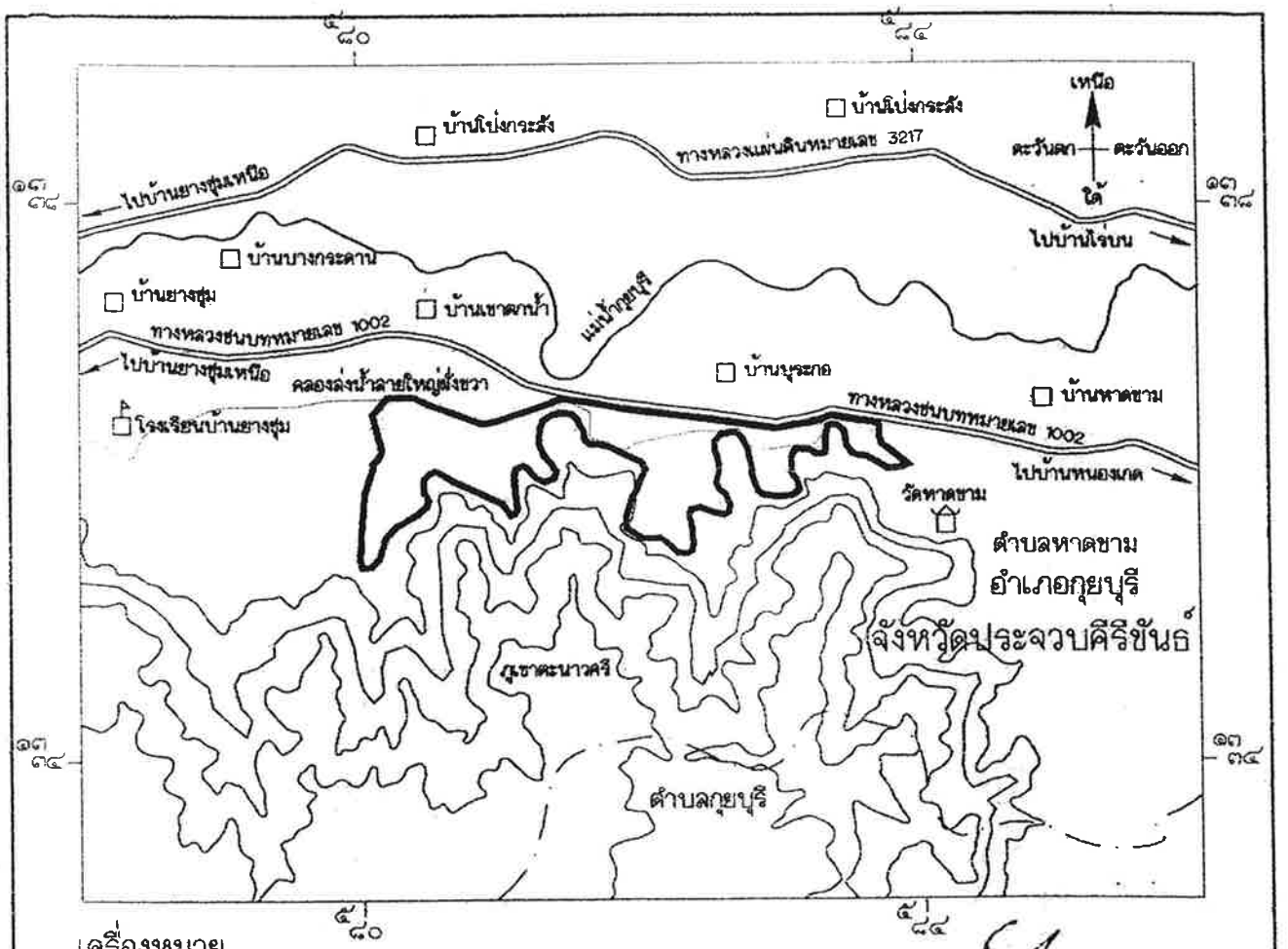

เครื่องหมาย

- แนวเขตสำรวจการจัดระบบน้ำเพื่อเกษตรกรรม
- เขตตำบล
- ทางหลวง ถนน ซอย
- แม่น้ำ คลอง ห้วย
- อ่างเก็บน้ำ หนอง บึง
- คลองล่งน้ำ
- ภูเขา ควน เนิน
- มหาวิทยาลัย วิทยาลัย โรงเรียน
- หมู่บ้าน บ้าน
- วัด ศาสนสถาน

(นายชยุต ธรรมนิตยกุล)
ผู้อำนวยการส่วนวิศวกรรม

(นายกิตติพร ฉวีสุข)
ผู้เชี่ยวชาญด้านวิศวกรรมชลประทาน
(ด้านจัดรูปที่ดินเพื่อเกษตรกรรม)

(นายสิริวิชญ กลิ่นภักดี)
หัวหน้าสำนักงานจัดรูปที่ดินกลาง

หมายเหตุ แผนที่บริเวณนี้อยู่ในแผนที่ลำดับชุด L ๗๐๑๘ ระวาง ๔๙๓๓ III

ประกาศกระทรวงเกษตรและสหกรณ์

เรื่อง กำหนดให้ท้องที่ตำบลหาดขามและตำบลสามกระทาย อำเภอกุยบุรี จังหวัดประจวบคีรีขันธ์ เป็นเขตสำรวจเพื่อกำหนดเป็นเขตการจัดระบบน้ำเพื่อเกษตรกรรม ตามพระราชบัญญัติจัดรูปที่ดินเพื่อเกษตรกรรม พ.ศ. ๒๕๕๘

พ.ศ. ๒๕๖๑

ด้วย คณะกรรมการจัดรูปที่ดินกลาง ในการประชุมครั้งที่ ../.... เมื่อวันที่ ... /...../..... เห็นสมควรให้มีการจัดระบบน้ำเพื่อเกษตรกรรม ในท้องที่ตำบลหาดขามและตำบลสามกระทาย อำเภอกุยบุรี จังหวัดประจวบคีรีขันธ์ พื้นที่ดำเนินการประมาณ .....ไร่

อาศัยอำนาจตามความในมาตรา ๑๙ แห่งพระราชบัญญัติจัดรูปที่ดินเพื่อเกษตรกรรม พ.ศ. ๒๕๕๘ รัฐมนตรีว่าการกระทรวงเกษตรและสหกรณ์ จึงออกประกาศไว้ดังนี้

ให้ท้องที่ตำบลหาดขามและตำบลสามกระทาย อำเภอกุยบุรี จังหวัดประจวบคีรีขันธ์ ภายในแนวเขตตามแผนที่สังเขปท้ายประกาศนี้ เป็นเขตสำรวจการจัดระบบน้ำเพื่อเกษตรกรรม

ประกาศ ณ วันที่ พ.ศ. ๒๕๖๑

รัฐมนตรีว่าการกระทรวงเกษตรและสหกรณ์

แผนที่สังเขปแสดงเขตท้องที่ตำบลหาดขาม และตำบลสามกระทาย

อำเภอกุยบุรี จังหวัดประจวบคีรีขันธ์

กำหนดแนวเขตสำรวจการจัดระบบน้ำเพื่อเกษตรกรรม

แนบท้ายประกาศกระทรวงเกษตรและสหกรณ์

ฉบับลงวันที่

มาตราส่วน ๑ : ๕๐,๐๐๐

๐ ๑ ๒ กิโลเมตร

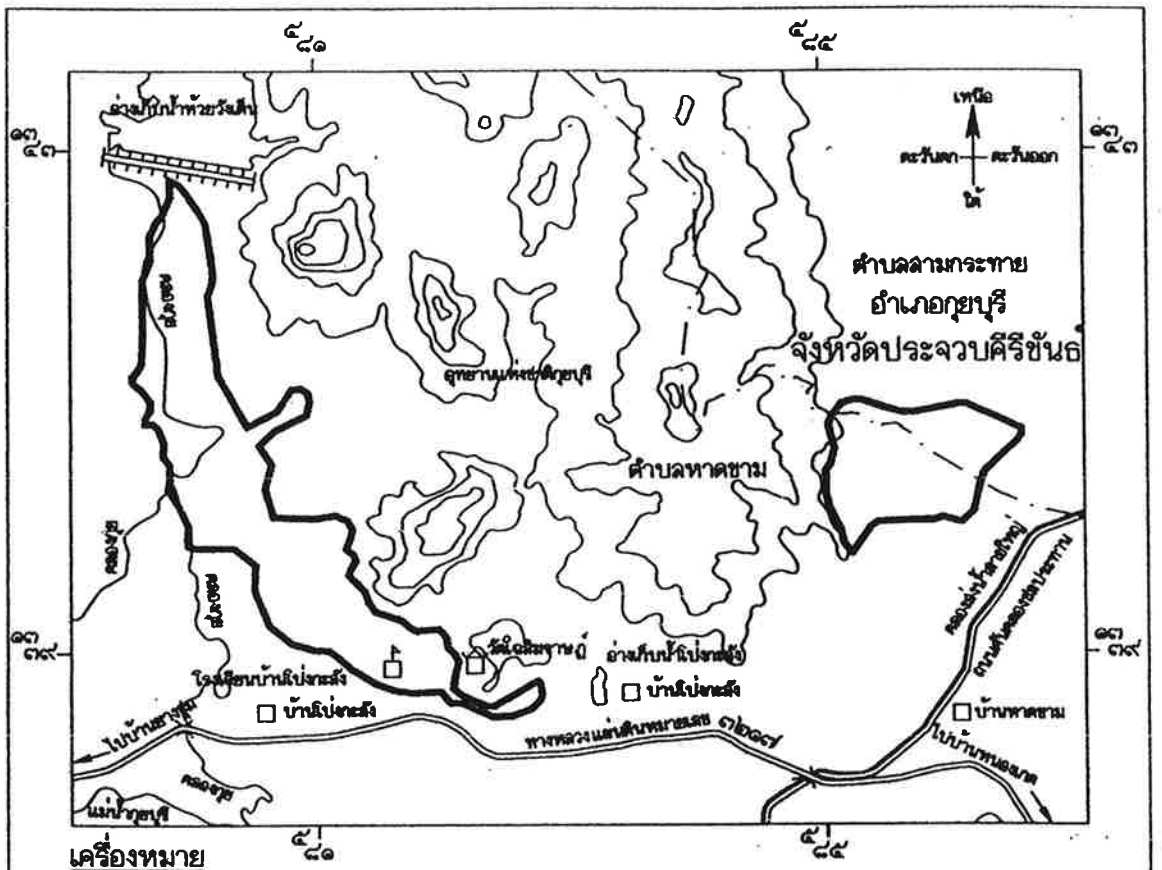

เครื่องหมาย

- แนวเขตสำรวจการจัดระบบน้ำเพื่อเกษตรกรรม
- เขตตำบล
- ทางหลวง ถนน ซอย
- ละพาน
- แม่น้ำ คลอง ห้วย
- อ่างเก็บน้ำ หนอง บึง
- คลองส่งน้ำ
- เขื่อน
- หมู่บ้าน บ้าน
- มหาวิทยาลัย วิทยาลัย โรงเรียน
- วัด ศาสนสถาน
- ภูเขา ควน เนิน

(นายชยุต ธรรมนิตยกุล)
ผู้อำนวยการส่วนวิศวกรรม

(นายกิตติพร ฉวีสุข)
ผู้เชี่ยวชาญด้านวิศวกรรมชลประทาน
(ด้านจัดรูปที่ดินเพื่อเกษตรกรรม)

(นายสิริวิชญ กลิ่นภักดี)
หัวหน้าสำนักงานจัดรูปที่ดินกลาง

หมายเหตุ แผนที่บริเวณนี้อยู่ในแผนที่ลำดับชุด L ๗๐๑๘ ระวาง ๔๙๓๓ III

ประกาศกระทรวงเกษตรและสหกรณ์

เรื่อง กำหนดให้ท้องที่ตำบลนาเริก อำเภอพนัสนิคมและตำบลท่าบุญมี ตำบลเกาะจันทร์ อำเภอเกาะจันทร์ จังหวัดชลบุรี เป็นเขตสำรวจเพื่อกำหนดเป็นเขตการจัดระบบน้ำเพื่อเกษตรกรรม ตามพระราชบัญญัติจัดรูปที่ดินเพื่อเกษตรกรรม พ.ศ. ๒๕๕๘

พ.ศ. ๒๕๖๑

ด้วย คณะกรรมการจัดรูปที่ดินกลาง ในการประชุมครั้งที่ ../.... เมื่อวันที่ ... /...../..... เห็นสมควรให้มีการจัดระบบน้ำเพื่อเกษตรกรรม ในท้องที่ตำบลนาเริก อำเภอพนัสนิคมและตำบลท่าบุญมี ตำบลเกาะจันทร์ อำเภอเกาะจันทร์ จังหวัดชลบุรี พื้นที่ดำเนินการประมาณ .....ไร่

อาศัยอำนาจตามความในมาตรา ๑๙ แห่งพระราชบัญญัติจัดรูปที่ดินเพื่อเกษตรกรรม พ.ศ. ๒๕๕๘ รัฐมนตรีว่าการกระทรวงเกษตรและสหกรณ์ จึงออกประกาศไว้ ดังนี้

ให้ท้องที่ตำบลนาเริก อำเภอพนัสนิคมและตำบลท่าบุญมี ตำบลเกาะจันทร์ อำเภอเกาะจันทร์ จังหวัดชลบุรี ภายในแนวเขตตามแผนที่สังเขปท้ายประกาศนี้ เป็นเขตสำรวจการจัดระบบน้ำเพื่อเกษตรกรรม

ประกาศ ณ วันที่ พ.ศ. ๒๕๖๑

รัฐมนตรีว่าการกระทรวงเกษตรและสหกรณ์

แผนที่สังเขปแสดงเขตท้องที่ตำบลนาเริก อำเภอพนัสนิคม และตำบลท่าบุญมี ตำบลเกาะจันทร์ อำเภอเกาะจันทร์ จังหวัดชลบุรี

กำหนดแนวเขตสำรวจการจัดระบบน้ำเพื่อเกษตรกรรม

แนบท้าย ประกาศกระทรวงเกษตรและสหกรณ์

ฉบับลงวันที่

มาตราส่วน ๑ : ๕๐,๐๐๐

๐ ๑ ๒ กิโลเมตร

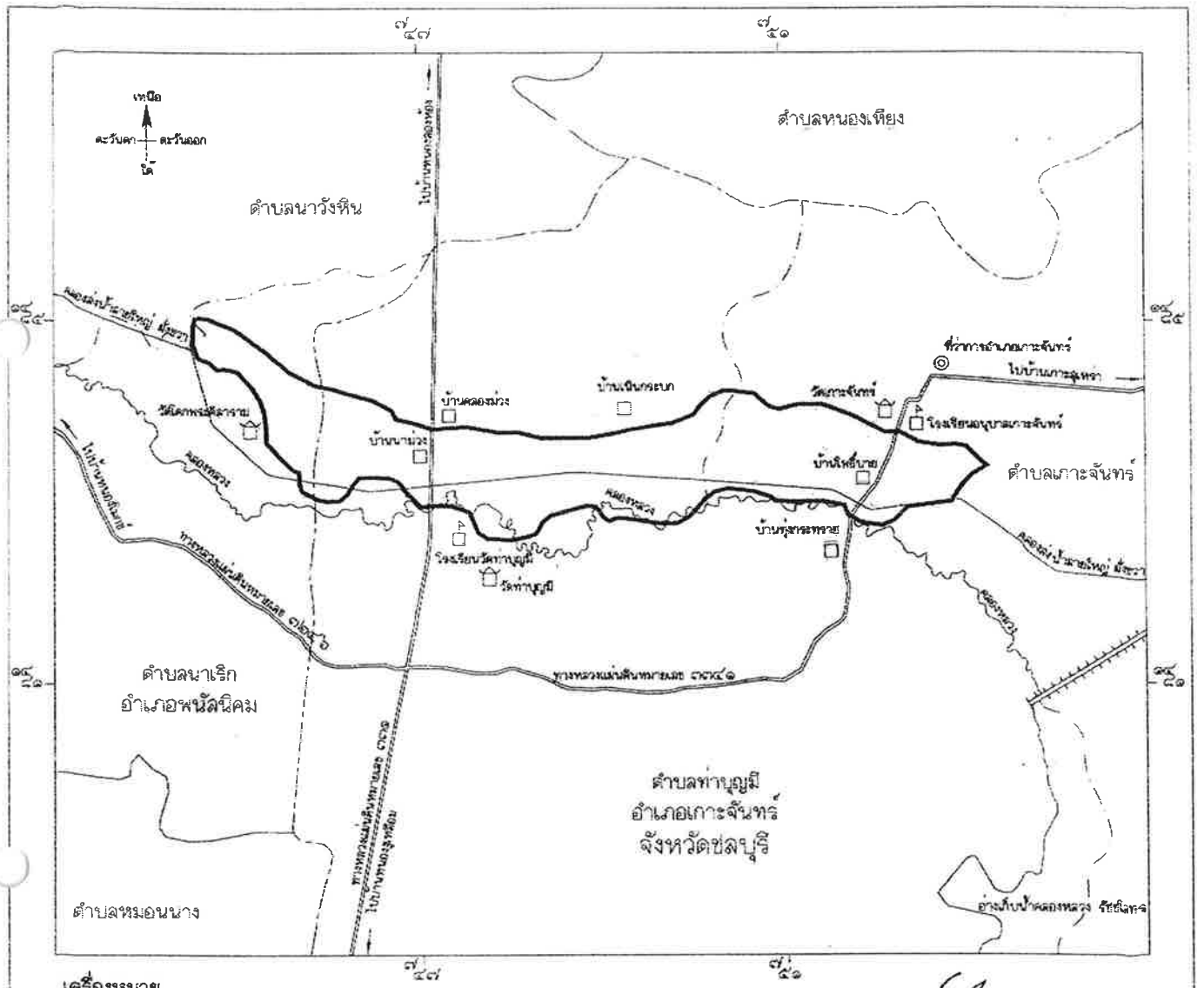

เครื่องหมาย

- แนวเขตสำรวจการจัดระบบน้ำเพื่อเกษตรกรรม
- เขตอำเภอ
- เขตตำบล
- ทางหลวง ถนน ซอย
- สะพาน
- แม่น้ำ คลอง ห้วย
- อ่างเก็บน้ำ หนอง บึง
- เขื่อน
- ที่ว่าการอำเภอ
- หมู่บ้าน บ้าน
- มหาวิทยาลัย วิทยาลัย โรงเรียน
- วัด สถานสถาน

(นายชัยยุต ธรรมนิตยกุล)
วิศวกรชลประทานชำนาญการพิเศษ
ผู้อำนวยการส่วนวิศวกรรม

(นายกิตติพร ฉวีลุช)
ผู้เชี่ยวชาญด้านวิศวกรรมชลประทาน
(ด้านจัดรูปที่ดินเพื่อเกษตรกรรม)

(นายสิริชัย กลิ่นภักดี)
หัวหน้าสำนักงานจัดรูปที่ดินกลาง

หมายเหตุ แผนที่บริเวณนี้อยู่ในแผนที่ลำดับชุด L ๗๐๑๘ ระวาง ๕๖๑๗๕ I

ประกาศกระทรวงเกษตรและสหกรณ์

เรื่อง กำหนดให้ท้องที่ตำบลวังม่วง ตำบลคำพรานและตำบลแสลงพัน อำเภอวังม่วง จังหวัดสระบุรี เป็นเขตสำรวจเพื่อกำหนดเป็นเขตการจัดระบบน้ำเพื่อเกษตรกรรม ตามพระราชบัญญัติจัดรูปที่ดินเพื่อเกษตรกรรม พ.ศ. ๒๕๕๘

พ.ศ. ๒๕๖๑

ด้วย คณะกรรมการจัดรูปที่ดินกลาง ในการประชุมครั้งที่ ../.... เมื่อวันที่ ... /...../..... เห็นสมควรให้มีการจัดระบบน้ำเพื่อเกษตรกรรม ในท้องที่ตำบลวังม่วง ตำบลคำพรานและตำบลแสลงพัน อำเภอวังม่วง จังหวัดสระบุรี พื้นที่ดำเนินการประมาณ .....ไร่

อาศัยอำนาจตามความในมาตรา ๑๙ แห่งพระราชบัญญัติจัดรูปที่ดินเพื่อเกษตรกรรม พ.ศ. ๒๕๕๘ รัฐมนตรีว่าการกระทรวงเกษตรและสหกรณ์ จึงออกประกาศไว้ ดังนี้

ให้ท้องที่ตำบลวังม่วง ตำบลคำพรานและตำบลแสลงพัน อำเภอวังม่วง จังหวัดสระบุรี ภายในแนวเขตตามแผนที่สังเขปท้ายประกาศนี้ เป็นเขตสำรวจการจัดระบบน้ำเพื่อเกษตรกรรม

ประกาศ ณ วันที่ พ.ศ. ๒๕๖๑

รัฐมนตรีว่าการกระทรวงเกษตรและสหกรณ์

แผนที่ลังเขปแสดงเขตท้องที่ตำบลวังม่วง ตำบลสำพราน และตำบลแสลงพัน อำเภอวังม่วง จังหวัดสระบุรี

กำหนดแนวเขตสำรวจการจัดระบบน้ำเพื่อเกษตรกรรม

แนบท้ายประกาศกระทรวงเกษตรและสหกรณ์

ฉบับลงวันที่

มาตราส่วน ๑ : ๕๐,๐๐๐

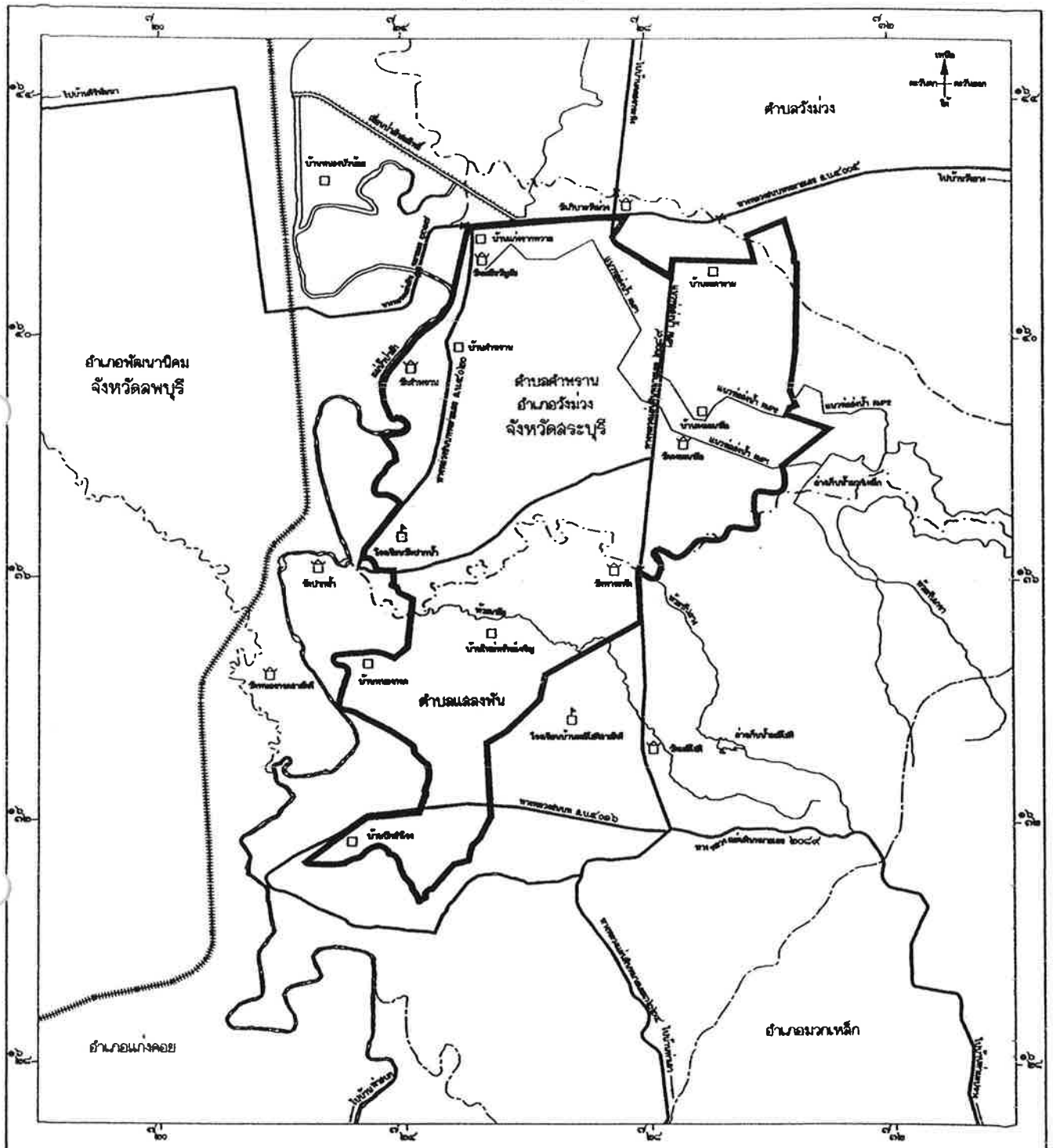

เครื่องหมาย

- แนวเขตสำรวจการจัดระบบน้ำเพื่อเกษตรกรรม
- เขตจังหวัด
- เขตอำเภอ เขตที่ว่าการอำเภอ
- เขตตำบล เขตองค์การบริหารส่วนตำบล
- ทางหลวง ถนน ซอย
- คลาน
- แม่น้ำ คลอง ห้วย
- อ่างเก็บน้ำ หนอง บึง
- ทางรถไฟ
- เขื่อน
- หมู่บ้าน บ้าน
- มหาวิทยาลัย วิทยาลัย โรงเรียน
- วัด สถานสถาน

(นายชัยยุต อจรมนิตยกุล)
วิศวกรชลประทานชำนาญการพิเศษ
ผู้อำนวยการส่วนวิศวกรรม

(นายวิศิษฐ ศรีสุข)
ผู้เชี่ยวชาญด้านวิศวกรรมชลประทาน
(ด้านจัดรูปที่ดินเพื่อเกษตรกรรม)

(นายสิริวัฒน์ กลิ่นบัวดี)
หัวหน้าสำนักงานจัดรูปที่ดินกลาง

หมายเหตุ แผนที่เดิมเขตเนื้อยู่ในแผนที่ลำดับชุด L ๗๐๑๘ ระวาง ๕๒๑๔ IV. และ ๕๒๑๘ II

ประกาศกระทรวงเกษตรและสหกรณ์

เรื่อง กำหนดให้ท้องที่ตำบลพงตาเอี่ยม ตำบลวังจันทร์ อำเภอวังจันทร์และตำบลกระแสบน ตำบลทางเกวียน ตำบลวังหว้า ตำบลห้วยยาง อำเภอแกลง จังหวัดระยอง เป็นเขตสำรวจเพื่อกำหนดเป็นเขตการจัดระบบน้ำเพื่อเกษตรกรรม ตามพระราชบัญญัติจัดรูปที่ดินเพื่อเกษตรกรรม พ.ศ. ๒๕๕๘

พ.ศ. ๒๕๖๑

ด้วย คณะกรรมการจัดรูปที่ดินกลาง ในการประชุมครั้งที่ ../.... เมื่อวันที่ ... /...../..... เห็นสมควรให้มีการจัดระบบน้ำเพื่อเกษตรกรรม ในท้องที่ตำบลพงตาเอี่ยม ตำบลวังจันทร์ อำเภอวังจันทร์ และตำบลกระแสบน ตำบลทางเกวียน ตำบลวังหว้า ตำบลห้วยยาง อำเภอแกลง จังหวัดระยอง พื้นที่ดำเนินการประมาณ .....ไร่

อาศัยอำนาจตามความในมาตรา ๑๙ แห่งพระราชบัญญัติจัดรูปที่ดินเพื่อเกษตรกรรม พ.ศ. ๒๕๕๘ รัฐมนตรีว่าการกระทรวงเกษตรและสหกรณ์ จึงออกประกาศไว้ ดังนี้

ให้ท้องที่ตำบลพงตาเอี่ยม ตำบลวังจันทร์ อำเภอวังจันทร์และตำบลกระแสบน ตำบลทางเกวียน ตำบลวังหว้า ตำบลห้วยยาง อำเภอแกลง จังหวัดระยอง ภายในแนวเขตตามแผนที่สังเขปท้ายประกาศนี้ เป็นเขตสำรวจการจัดระบบน้ำเพื่อเกษตรกรรม

ประกาศ ณ วันที่ พ.ศ. ๒๕๖๑

รัฐมนตรีว่าการกระทรวงเกษตรและสหกรณ์

แนวที่ประชุมเพื่อขอเขตท้องที่ตำบลพลงตาเอียง ตำบลวังจันทร์ อำเภอวังจันทร์
และตำบลกระแสบน ตำบลทางเกวียน ตำบลวังหว้า ตำบลห้วยยาง อำเภอแกลง จังหวัดระยอง
กำหนดแนวเขตสำรวจการจัดระบบน้ำเพื่อเกษตรกรรม
ตามโครงการพัฒนาการเกษตรเชิงพื้นที่ระยองและสิทธิการใช้

ฉบับลงวันที่

มาตราส่วน ๑ : ๕๐,๐๐๐

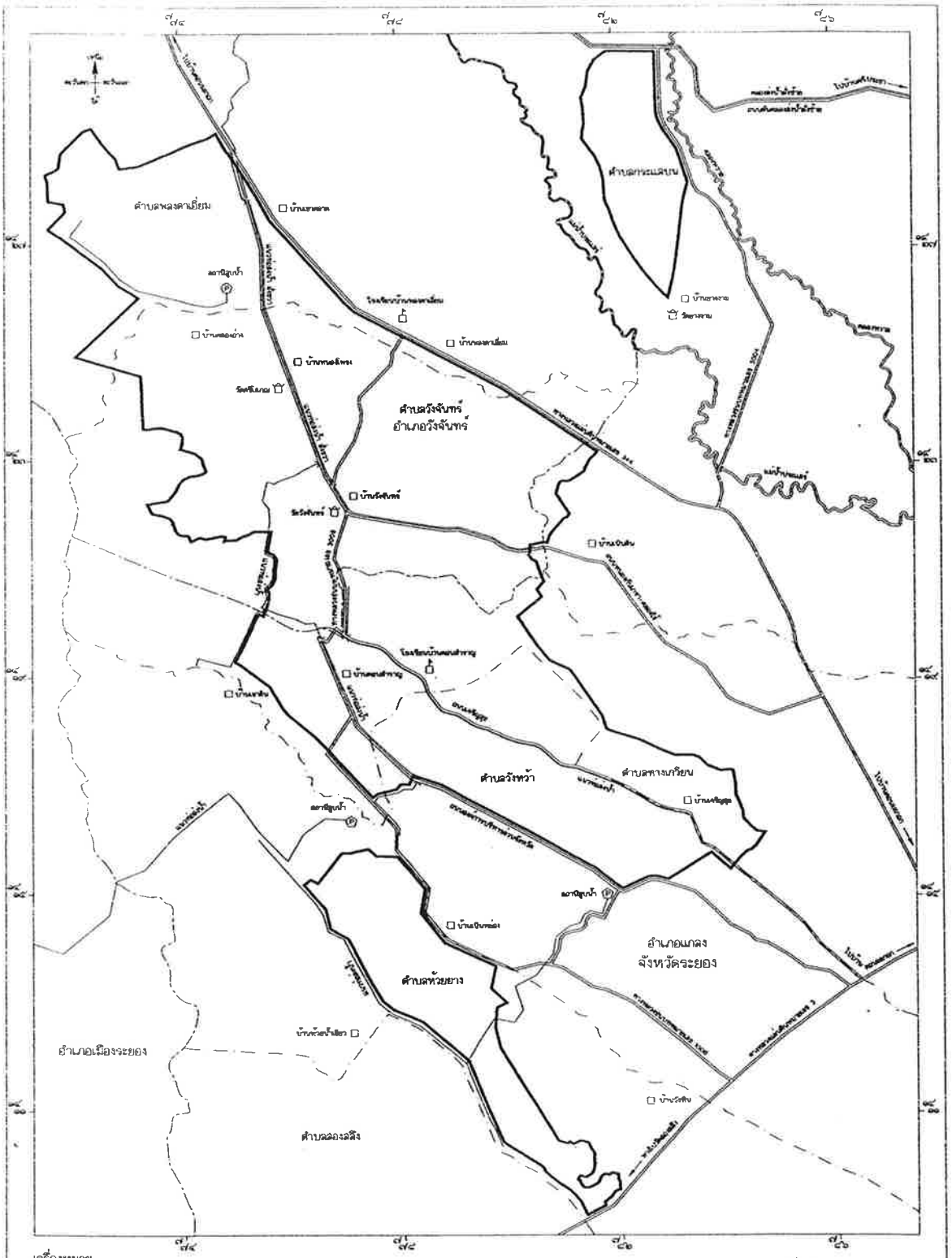

เครื่องหมาย

- แนวเขตสำรวจการจัดระบบน้ำเพื่อเกษตรกรรม
- เขตอำเภอ
- เขตตำบล เขตองค์การบริหารส่วนตำบล
- ทางหลวง ถนน ซอย
- ละหาน
- แม่น้ำ คลอง ห้วย
- คลองส่งน้ำ ท่อส่งน้ำ
- หมู่บ้าน บ้าน
- มหาวิทยาลัย วิทยาลัย โรงเรียน
- วัด สวนสาธารณะ
- สถานีสูบน้ำ

(นายชมุด อรรมนิตยกุล)
วิศวกรชลประทานชำนาญการพิเศษ
ผู้อำนวยการส่วนวิศวกรรม

(นายกิตติพร อวิสุข)
ผู้เชี่ยวชาญด้านวิศวกรรมชลประทาน
(ด้านจัดรูปที่ดินเพื่อเกษตรกรรม)

(นายสิริวัฒน์ เกื้อนรักดี)
หัวหน้าสำนักงานจัดรูปที่ดินกลาง

หมายเหตุ แผนที่ปริเวณที่ดินแบบที่สำนักงาน ๑ ๗๐๑๘ ระวาง ๕๓๓๔ ๑ และระวาง ๕๓๔๔ ๑

เรื่องที่ ๕.๕ ขอความเห็นชอบเพิ่มเติมบุคคลในคณะอนุกรรมการที่คณะกรรมการจัดรูปที่ดินกลาง แต่งตั้งตามพระราชบัญญัติจัดรูปที่ดินเพื่อเกษตรกรรม พ.ศ. ๒๕๕๘

เลขานุการ ตามที่คณะกรรมการจัดรูปที่ดินกลาง มีคำสั่งแต่งตั้งคณะอนุกรรมการต่าง ๆ ตามพระราชบัญญัติจัดรูปที่ดินเพื่อเกษตรกรรม พ.ศ. ๒๕๕๘ รวม ๖ คณะ ได้แก่

๑) คำสั่งฯ แต่งตั้งคณะอนุกรรมการพิจารณาการปฏิบัติเกี่ยวกับกฎหมายตามพระราชบัญญัติจัดรูปที่ดินเพื่อเกษตรกรรม พ.ศ. ๒๕๕๘
๒) คำสั่งฯ แต่งตั้งคณะอนุกรรมการพิจารณากำหนดอัตรา หลักเกณฑ์และวิธีการเรียกเก็บเงินค่าใช้จ่ายในการจัดระบบน้ำเพื่อเกษตรกรรมและการจัดรูปที่ดิน
๓) คำสั่งฯ แต่งตั้งคณะอนุกรรมการจัดทำแผนการจัดระบบน้ำเพื่อเกษตรกรรมและการจัดรูปที่ดิน
๔) คำสั่งฯ แต่งตั้งคณะอนุกรรมการกำหนดหลัดเกณฑ์การพิจารณาการอนุญาตให้เปลี่ยนการใช้ที่ดินเพื่อประโยชน์อย่างอื่นที่มิใช่เกษตรกรรม ตามมาตรา ๕๖ แห่งพระราชบัญญัติจัดรูปที่ดินเพื่อเกษตรกรรม พ.ศ. ๒๕๕๘
๕) คำสั่งฯ แต่งตั้งคณะอนุกรรมการพัฒนาการเกษตรในเขตจัดระบบน้ำเพื่อเกษตรกรรมและเขตโครงการจัดรูปที่ดิน
๖) คำสั่งฯ แต่งตั้งคณะอนุกรรมการพิจารณาแผนงานหรือโครงการที่ใช้เงินกองทุนจัดรูปที่ดิน

การดำเนินการ ปัจจุบันกรมชลประทานได้มีการปรับโครงสร้างของสำนักงานจัดรูปที่ดินกลาง โดยมีตำแหน่งผู้เชี่ยวชาญด้านวิศวกรรมชลประทาน (ด้านจัดรูปที่ดินเพื่อเกษตรกรรม) เพิ่มขึ้นในองค์กรฯ ตามคำสั่งกรมชลประทาน ที่ ว ๔๓๓/๒๕๖๐ ลงวันที่ ๒๑ มีนาคม ๒๕๖๐ ซึ่งตำแหน่งดังกล่าวพิจารณาแต่งตั้งจากบุคคลที่มีความรู้ความสามารถและประสบการณ์ต่าง ๆ ในเรื่องการจัดรูปที่ดินและการจัดระบบน้ำเพื่อ

เนื่องจากในคำสั่งแต่งตั้งคณะอนุกรรมการฯ ๖ คณะ ไม่มีตำแหน่งผู้เชี่ยวชาญด้านวิศวกรรมชลประทาน (ด้านจัดรูปที่ดินเพื่อเกษตรกรรม) เป็นอนุกรรมการ จึงสมควรแต่งตั้งผู้เชี่ยวชาญฯ เป็นอนุกรรมการฯ ใน ๖ คณะ เพื่อปฏิบัติการอย่างหนึ่งอย่างใดตามอำนาจหน้าที่ของคณะอนุกรรมการฯ ที่ได้รับมอบหมายจากคณะกรรมการจัดรูปที่ดินกลาง

ข้อกฎหมาย พระราชบัญญัติจัดรูปที่ดินเพื่อเกษตรกรรม พ.ศ. ๒๕๕๘

มาตรา ๑๓ คณะกรรมการจัดรูปที่ดินกลางหรือคณะกรรมการจัดรูปที่ดินจังหวัด มีอำนาจแต่งตั้งคณะอนุกรรมการเพื่อพิจารณาศึกษา หรือวิจัย หรือปฏิบัติการอย่างหนึ่งอย่างใดแทน หรือตามที่คณะกรรมการจัดรูปที่ดินกลางหรือคณะกรรมการจัดรูปที่ดินจังหวัดมอบหมายก็ได้

การประชุมคณะอนุกรรมการให้นำบทบัญญัติในมาตรา ๑๐ มาใช้บังคับโดยอนุโลม

<u>**ประเด็นที่เสนอ**</u> จึงเสนอมาเพื่อโปรดให้ความเห็นชอบ ให้แต่งตั้งผู้เชี่ยวชาญด้านวิศวกรรมชลประทาน (ด้านจัดรูปที่ดินเพื่อเกษตรกรรม) ในคณะอนุกรรมการฯ ทั้ง ๖ คณะ

มติที่ประชุม เห็นชอบตามที่สำนักงานจัดรูปที่ดินกลางเสนอ

เลิกประชุมเวลา ๑๓.๓๐ นาฬิกา

(นายวีรวัฒน์ อังศุพาณิชย์)
หัวหน้าสำนักงานจัดรูปที่ดินกลาง
กรรมการและเลขานุการคณะกรรมการจัดรูปที่ดินกลาง

(นายชัยโรจน์ อุปรารัตน์)
หัวหน้าฝ่ายบริหารทั่วไป
ผู้ตรวจรายงานการประชุม

(นางวรรณวิมล บุญญวินิจ)
เจ้าพนักงานธุรการชำนาญงาน
ผู้จดรายงานการประชุม