เอกสารประกวดโครงการจัดรูปที่ดิน ปี 2561

โครงการจัดรูปที่ดินสถานีสูบน้ำด้วยไฟฟ้าบ้านคุยลุมพุก

ตำบลชุมช้าง อำเภอโพนพิสัย จังหวัดหนองคาย

เนื้อที่ 1,750 ไร่ (ก่อสร้างปี 2561)

สำนักงานจัดรูปที่ดินและจัดระบบน้ำเพื่อเกษตรกรรมที่ 10

สำนักงานจัดรูปที่ดินกลาง กรมชลประทาน

กระทรวงเกษตรและสหกรณ์

คำนำ

รัฐบาลกำหนดยุทธศาสตร์ชาติ 20 ปี เพื่อเป็นกรอบแนวทางการพัฒนาประเทศให้หน่วยงานของรัฐทุกภาคส่วนต้องทำตามเพื่อให้บรรลุวิสัยทัศน์ “ประเทศไทยมีความมั่นคง มั่งคั่ง ยั่งยืน เป็นประเทศที่พัฒนาแล้ว ด้วยการพัฒนาตามหลักปรัชญาเศรษฐกิจ” โดยมีระยะเวลาบังคับนานถึง 20 ปี ตั้งแต่ปี 2560 – 2579 ยุทธศาสตร์ชาติ 20 ปี เกี่ยวกับการเกษตร คือ ยุทธศาสตร์ด้านการสร้างความสามารถในการแข่งขัน แผนยุทธศาสตร์กรมชลประทานประเด็นยุทธศาสตร์ที่เกี่ยวข้องกับการจัดรูปที่ดินคือ การเพิ่มประสิทธิภาพการบริหารจัดการน้ำอย่างบูรณาการตามวัตถุประสงค์ของการใช้น้ำ พันธกิจที่สำนักงานจัดรูปที่ดินและจัดระบบน้ำเพื่อเกษตรกรรมที่ 1 – 35 จะต้องดำเนินการคือ การบริหารจัดการน้ำอย่างบูรณาการ ทั่วถึง และเป็นธรรม

ภารกิจการจัดรูปที่ดิน เป็นการดำเนินงานพัฒนาที่ดินที่ใช้เพื่อเกษตรกรรมให้สมบูรณ์ทั่วถึงที่ดินทุกแปลง เพื่อเพิ่มผลผลิตและลดต้นทุนการผลิต โดยรวบรวมที่ดินหลายแปลงในบริเวณเดียวกันมาวางแผนจัดรูปที่ดินใหม่ จัดระบบชลประทาน การสร้างถนนหรือทางลำเลียงในไร่นา การปรับระดับพื้นที่ดิน การบำรุงดิน การวางแผน การผลิตและการจำหน่ายผลผลิตการเกษตร รวมตลอดถึงการแลกเปลี่ยน การโอน การรับโอนสิทธิในที่ดิน การให้เช่าที่ดิน และการอื่นๆที่เกี่ยวกับการจัดรูปที่ดินเพื่อเกษตรกรรม จะเห็นว่าพื้นที่จัดรูปที่ดินเป็นพื้นที่ที่มีความพร้อมรองรับการผลิตพืชเศรษฐกิจสำคัญ เนื่องจากมีการจัดสร้างโครงสร้างพื้นฐานการผลิตสินค้าเกษตร ได้แก่ ระบบชลประทาน ถนนหรือทางลำเลียง การอนุรักษ์พื้นที่เกษตรกรรมของประเทศ และเป็นพื้นที่รองรับการบูรณาการพัฒนาการเกษตรของทุกภาคส่วนเพื่อเพิ่มผลผลิตและลดต้นทุนการผลิตสินค้าเกษตรของประเทศไทย

โครงการจัดรูปที่ดินสถานีสูบน้ำด้วยไฟฟ้าบ้านคุยลุมพุก ตำบลชุมช้าง อำเภอโพนพิสัย จังหวัดหนองคาย เป็นโครงการหนึ่งที่สำนักงานจัดรูปที่ดินและจัดระบบน้ำเพื่อเกษตรกรรมที่ 10 ดำเนินการแล้วเสร็จด้วยความภาคภูมิใจ เกษตรกรจำนวน 69 ราย สามารถทำการเกษตรตลอดทั้งปี พื้นที่กระจายน้ำ 1,750 ไร่ บรรลุผลตามยุทธศาสตร์ของกรมชลประทานและตอบสนองยุทธศาสตร์ชาติ ด้านการสร้างความสามารถในการแข่งขัน ทั้งนี้ หน่วยงานในสังกัดกระทรวงเกษตรและสหกรณ์และหน่วยงานอื่นร่วมบูรณาการในพื้นที่ด้วย

สำนักงานจัดรูปที่ดินและจัดระบบน้ำเพื่อเกษตรกรรมที่ 10
สำนักงานจัดรูปที่ดินกลาง
กรมชลประทาน
12 มิถุนายน 2561

สารบัญ

หัวข้อ	หน้า
คำนำ	
สารบัญ	
สารบัญตาราง	
สารบัญภาพ	
บทที่ 1 ข้อมูลโครงการ	1
บทที่ 2 ผลสำเร็จของงาน	
2.1 ก่อนก่อสร้าง	
2.1.1 แผนงานก่อสร้าง/แผนจัดซื้อ-จัดจ้าง/แผนเบิกจ่าย	20
2.1.2 แผน/ผล การดำเนินการมีส่วนร่วมของประชาชน ก่อนก่อสร้าง	21
2.1.3 การปฏิบัติตามขั้นตอนตามกฎหมาย	23
2.1.4 การประเมินค่าคืนทุน กองทุนจัดรูปที่ดินเบื้องต้น	27
2.1.5 การยินยอมให้ใช้ที่ดิน	28
2.1.6 การประชุมชี้แจงแบบเบื้องต้น	28
2.1.7 การคัดเลือกคณะกรรมการจัดรูปที่ดินชุมชน	36
2.1.8 บัญชีรายชื่อเจ้าของที่ดินในเขตประกาศโครงการ	38
2.1.9 หลักฐาน คจจ.อนุมัติแผนผังจัดรูปที่ดิน	45
2.2 ระหว่างก่อสร้าง	
2.2.1 ผลการจัดซื้อ-จัดจ้าง	49
2.2.2 แผน/ผล การดำเนินการมีส่วนร่วมของประชาชน ระหว่างก่อสร้าง	50
2.2.3 การแสดงขั้นตอนการก่อสร้างและควบคุมคุณภาพงานก่อสร้าง	51
2.2.4 ร้อยละของผลงานและการเบิกจ่ายเทียบกับแผน	56

สารบัญ (ต่อ)

หัวข้อ **หน้า**

2.2.4 ร้อยละของผลงานและการเบิกจ่ายเทียบกับแผน 56

2.2.5 การแก้ไขแบบก่อสร้าง 58

2.2.6 การบริหารสัญญา 64

2.2.7 การรายงานผลงานและผลการเบิกจ่ายออนไลน์และรายงานอื่นๆ 66

2.3 หลังก่อสร้าง

2.3.1 การเปรียบเทียบปริมาณงานที่ทำแล้วเสร็จกับปริมาณงานตามประมาณการ 68

2.3.2 ผลงานครบถ้วนตามแบบรูป 71

2.3.3 การทดสอบการส่งน้ำ 73

2.3.4 การจัดทำรายงานปิดงาน 74

2.3.5 การส่งมอบภารกิจและหารส่งมอบการบริหารจัดการน้ำ 75

2.3.6 การจัดทำบัญชีที่สาธารณะ 83

บทที่ 3 การบริหารจัดการน้ำ

3.1 การจัดตั้งกลุ่มผู้ใช้น้ำร่วมกับฝ่ายส่งน้ำ/มีกติกากลุ่ม/คณะกรรมการกลุ่ม 84

3.2 การประเมินประสิทธิภาพการส่งน้ำ 87

3.3 การบริหารจัดการน้ำในระดับคูส่งน้ำ/รอบเวร 87

3.4 การจัดอบรมเพิ่มประสิทธิภาพการบริหารจัดการน้ำ 88

บทที่ 4 การเพิ่มประสิทธิภาพการผลิต

4.1 การจัดอบรมเพิ่มประสิทธิภาพการผลิต 91

4.2 ส่วนราชการอื่นเข้ามามีส่วนร่วมในการพัฒนา 94

4.3 แผนบูรณาการพัฒนาการเกษตร 104

4.4 การใช้แผนที่เกษตรเพื่อการบริหารจัดการเชิกรุก (Agri-Map) มาวางแผนการปลูกพืชในพื้นที่ 107

4.5 การใช้ประโยชน์ในที่ดินมีความเหมาะสมสอดคล้องกับการบริหารจัดการพื้นที่เกษตรกรรม (Zoning) 108

สารบัญ (ต่อ)

หัวข้อ **หน้า**

4.6 การประสานแผนงานและบูรณาการ การดำเนินงานกับหน่วยงาน ในกระทรวงเกษตรและสหกรณ์ 109

4.7 การประสานแผนงานและบูรณาการ การดำเนินงานกับหน่วยงาน นอกกระทรวงเกษตรและสหกรณ์ 110

4.8 การประสานแผนงานและบูรณาการ การดำเนินงานใน 3 ภาคส่วนหรือประชารัฐ ได้แก่ รัฐ เอกชน และภาคสังคม 111

4.9 การถ่ายโอนภารกิจการบริหารจัดการน้ำ 112

4.10 กิจกรรมสร้างความสัมพันธ์กับเกษตรกรในพื้นที่ 113

4.11 การสำรวจความพึงพอใจ 117

4.12 บัญชีฟาร์ม 117

4.13 เกษตรผสมผสาน 118

4.14 แสดงกลุ่มอาชีพและปัจจัยการผลิต 119

4.15 การเสนอโครงการให้กับSC/คณะอนุกรรมการด้านการเกษตร 120

บทที่ 5 ปัญหา อุปสรรค/ข้อเสนอแนะ

ภาคผนวก

สารบัญตาราง

ตารางที่ **หน้า**

ตารางที่ 2.1.2 แผน/ผล การดำเนินการมีส่วนร่วมของประชาชน ก่อนก่อสร้าง 21

ตารางที่ 2.2.2 แผน/ผล การดำเนินการมีส่วนร่วมของประชาชน ระหว่างก่อสร้าง 50

ตารางที่ 2.3.2 สรุปปริมาณงานก่อสร้างจัดรูปที่ดินสถานีสูบน้ำด้วยไฟฟ้าบ้านคุยลุมพุก 71

ตารางที่ 2.3.6 ตารางแสดงบัญชีที่สาธารณะ 83

สารบัญภาพ

ภาพที่	หน้า
ภาพที่ 1 แผนที่โครงการจัดรูปที่ดินตำบลชุมช้าง อำเภอโพนพิสัย จังหวัดหนองคาย	5
ภาพที่ 2 แผนการจัดซื้อทางท้องถิ่น ประจำปีงบประมาณ 2561	20
ภาพที่ 3 การประชุมประชาสัมพันธ์พร้อมทั้งสอบถามความสมัครใจและชี้แจงแบบเบื้องต้น	22
ภาพที่ 4 การประชุมชี้แจงแบบก่อนก่อสร้าง	22
ภาพที่ 5 ภาพประกอบการประชุมชี้แจงแบบเบื้องต้น วันที่ 16 สิงหาคม 2559	29
ภาพที่ 6 การประชุมชี้แจงแบบก่อนก่อสร้าง วันที่ 18 ตุลาคม 2560	29
ภาพที่ 7 ภาพประกอบการสอบถามความสมัครใจในการจัดรูปที่ดินและ คัดเลือกคณะกรรมการจัดรูปที่ดินชุมชน	36
ภาพที่ 8 ภาพประกอบการจัดอบรมเกษตรกรบริหารจัดการน้ำและการผลิตในระดับ แปลงเกษตรและ เจ้าของที่ดินมีส่วนร่วมในการวางแนวก่อสร้าง	50
ภาพที่ 9 ภาพประกอบการวางแนวก่อสร้าง	51
ภาพที่ 10 ภาพประกอบการวางแนวก่อสร้าง	51
ภาพที่ 11 ภาพประกอบงานเปิดหน้าดิน	52
ภาพที่ 12 ภาพประกอบงานถมดินบดอัดแน่น	52
ภาพที่ 13 ภาพประกอบงานขุดคูส่งน้ำ	53
ภาพที่ 14 ภาพประกอบงานขุดคูส่งน้ำ	53
ภาพที่ 15 ภาพประกอบงานทดสอบความแน่นดิน	54
ภาพที่ 16 ภาพประกอบงานทดสอบส่งน้ำ	54
ภาพที่ 17 ภาพประกอบงานส่งมอบภารกิจบริหารจัดการน้ำให้กลุ่มผู้ใช้น้ำ	55
ภาพที่ 18 กราฟเปรียบเทียบปริมาณงานก่อสร้าง ตามแผนและผลงานก่อสร้างปัจจุบัน ของงานจัดรูปที่ดินพื้นที่สถานีสูบน้ำด้วยไฟฟ้าบ้านคุยลุมพุก	68

สารบัญภาพ (ต่อ)

ภาพที่		หน้า
ภาพที่ 19	ภาพประกอบงานส่งน้ำปฐมฤกษ์เพื่อทดสอบการส่งน้ำเขตโครงการจัดรูปที่ดิน สถานีสูบน้ำด้วยไฟฟ้าบ้านคุยลุมพุก	73
ภาพที่ 20	ภาพประกอบงานส่งน้ำปฐมฤกษ์เพื่อทดสอบการส่งน้ำเขตโครงการจัดรูปที่ดิน สถานีสูบน้ำด้วยไฟฟ้าบ้านคุยลุมพุก	73
ภาพที่ 21	ภาพประกอบการส่งมอบภารกิจและการส่งมอบบริหารจัดการน้ำ	75
ภาพที่ 22	ภาพประกอบการส่งมอบภารกิจและการส่งมอบบริหารจัดการน้ำ	75
ภาพที่ 23	ภาพประกอบการจัดตั้งกลุ่มผู้ใช้น้ำระดับพื้นฐานและคัดเลือกคณะกรรมการกลุ่ม	86
ภาพที่ 24	ภาพประกอบการตั้งกติกากลุ่มผู้ใช้น้ำ	86
ภาพที่ 25	ภาพประกอบการจัดฝึกอบรมเกษตรกรหลักสูตรเวทีประชาคมเพื่อ ส่งเสริมการมีส่วนร่วมในการจัดรูปที่ดิน	89
ภาพที่ 26	ภาพประกอบการพาเกษตรกรศึกษาดูงานที่ศูนย์เรียนรู้การเพิ่มประสิทธิภาพ การผลิตสินค้าเกษตร	89
ภาพที่ 27	ภาพประกอบการพาเกษตรกรศึกษาดูงานที่ศูนย์วิจัยข้าวหนองคาย	90
ภาพที่ 28	ภาพประกอบการจัดฝึกอบรมเกษตรกรหลักสูตรการเพิ่มประสิทธิภาพ การบริหารจัดการน้ำและการผลิตในระดับแปลงเกษตร	92
ภาพที่ 29	ภาพประกอบการจัดฝึกอบรมเกษตรกรหลักสูตรการเพิ่มประสิทธิภาพ การบริหารจัดการน้ำและการผลิตในระดับแปลงเกษตร	92
ภาพที่ 30	ภาพประกอบการจัดฝึกอบรมเกษตรกรหลักสูตรการเพิ่มประสิทธิภาพ การบริหารจัดการน้ำและการผลิตในระดับแปลงเกษตร	92
ภาพที่ 31	ภาพประกอบการประสานแผนงานและบูรณาการ การดำเนินงานกับหน่วยงาน ในกระทรวงเกษตรและสหกรณ์	109
ภาพที่ 32	ภาพประกอบการประสานแผนงานและบูรณาการ การดำเนินงานกับหน่วยงาน นอกกระทรวงเกษตรและสหกรณ์	110

สารบัญภาพ (ต่อ)

ภาพที่	หน้า
ภาพที่ 33 ภาพประกอบการประสานแผนงานและบูรณาการ การดำเนินงาน ใน 3 ภาคส่วน หรือ ประชารัฐ	111
ภาพที่ 34 ภาพประกอบการถ่ายโอนภารกิจการบริหารจัดการน้ำ	112
ภาพที่ 35 ภาพประกอบการจัดอบรมเกษตรกร หลักสูตร การเพิ่มประสิทธิภาพ การบริหารจัดการน้ำและการผลิตในระดับแปลงเกษตร	113
ภาพที่ 36 ภาพประกอบการจัดอบรมเกษตรกรโครงการสัมมนาเชิงปฏิบัติการ หลักสูตร เวทีประชาคมเพื่อส่งเสริมการมีส่วนร่วมในงานจัดรูปที่ดิน	114
ภาพที่ 37 ภาพประกอบการตรวจเยี่ยมเกษตรกรในพื้นที่	115
ภาพที่ 38 ภาพประกอบการรับฟังความคิดเห็นเกษตรกรระหว่างงานก่อสร้าง	115
ภาพที่ 39 ภาพประกอบการเตรียมความพร้อมทดสอบส่งน้ำโดยประสานความร่วมมือ กับ องค์การบริหารส่วนตำชุมช้าง ผู้ใหญ่บ้าน และคณะกรรมการผู้ใช้น้ำ	116
ภาพที่ 40 ภาพประกอบการทำเกษตรกรรมแบบผสมผสาน	118
ภาพที่ 41 ภาพประกอบการแสดงกลุ่มอาชีพ	119

บทที่ 1
ข้อมูลโครงการ

1. ความเป็นมา

สำนักงานจัดรูปที่ดินและจัดระบบน้ำเพื่อเกษตรกรรมที่ 10 ได้รับหนังสือจากองค์การบริหารส่วนตำบลชุมช้าง อำเภอโพนพิสัย จังหวัดหนองคาย หนังสือที่ นค.71801/260 ลงวันที่ 14 กุมภาพันธ์ 2551 แจ้งว่าเกษตรกรมีความประสงค์ให้สำนักงานจัดรูปที่ดินและจัดระบบน้ำเพื่อเกษตรกรรมที่ 10 ขยายพื้นที่ดำเนินการจัดรูปที่ดินในบริเวณเขตพื้นที่ใช้น้ำจากสถานีสูบน้ำด้วยไฟฟ้าเขตตำบลชุมช้าง อำเภอเมืองโพนพิสัย ซึ่งในพื้นที่ดังกล่าวยังไม่มีงานจัดรูปที่ดิน มีพื้นที่เกษตรกรรมประมาณ 6,500 ไร่ พื้นที่ส่วนใหญ่ใช้ทำนาและประสบปัญหาการรับน้ำทำการเกษตร การระบายน้ำออกจากแปลง การขนส่งผลผลิตทางการเกษตรและการสัญจรเข้า-ออกแปลงไม่สะดวก

วันที่ 5 - 8 กุมภาพันธ์ 2551 สำนักงานจัดรูปที่ดินและจัดระบบน้ำเพื่อเกษตรกรรมที่ 10 ได้จัดประชุมชี้แจงแผนงานโครงการจัดรูปที่ดินในเขตตำบลชุมช้าง มีเกษตรกรและผู้นำท้องที่ตำบลชุมช้างเข้าร่วมประชุม ที่ประชุมเห็นชอบให้สำนักงานจัดรูปที่ดินและจัดระบบน้ำเพื่อเกษตรกรรมที่ 10 ขยายพื้นที่โครงการจัดรูปที่ดินในเขตพื้นที่ตำบลชุมช้าง

วันที่ 19 กุมภาพันธ์ 2551 สำนักงานจัดรูปที่ดินและจัดระบบน้ำเพื่อเกษตรกรรมที่ 10 เสนอโครงการจัดรูปที่ดิน ตำบลชุมช้าง อำเภอโพนพิสัยต่อคณะกรรมการจัดรูปที่ดินจังหวัดหนองคายในคราวประชุมครั้งที่ 1/2551 มติที่ประชุมเห็นชอบให้ดำเนินการของพื้นที่จัดรูปที่ดินตำบลชุมช้าง สำนักงานจัดรูปที่ดินและจัดระบบน้ำเพื่อเกษตรกรรมที่ 10 จึงได้ขออนุมัติวางโครงการจัดรูปที่ดินตำบลชุมช้าง อำเภอโพนพิสัย จังหวัดหนองคาย ต่อคณะกรรมการจัดรูปที่ดินกลางต่อไป

ลักษณะทั่วไปของโครงการห้วยหลวง (แหล่งน้ำต้นทุน)

พื้นที่โครงการห้วยหลวงอยู่ในเขตจังหวัดหนองคายและจังหวัดอุดรธานี ในเขตภาคตะวันออกเฉียงเหนือตอนบน ครอบคลุมพื้นที่บางส่วนของจังหวัดหนองคายและจังหวัดอุดรธานี พื้นที่โครงการจะอยู่ในเขตอำเภอโพนพิสัย จังหวัดหนองคาย อำเภอสร้างคอม อำเภอเพ็ญ อำเภอบ้านดุง อำเภอทุ่งฝน อำเภอหนองหาน จังหวัดอุดรธานี

ลำน้ำห้วยหลวงเป็นสาขาสำคัญสาขาหนึ่งของแม่น้ำโขง ต้นกำเนิดจากเทือกเขาในบริเวณพื้นที่ อำเภอหนองวัวซอ และ อำเภอเมืองหนองบัวลำภู ห้วยหลวงตอนบนมีทิศทางการไหลจากทิศใต้ไปสู่ทิศเหนือ หลังจากไหลผ่านอำเภอกุดจับแล้วจะมีทิศทางหันเหไหลไปทางทิศตะวันออกตัดผ่านทางหมายเลข ๒ ในเขตอำเภอเมืองไหลผ่านอำเภอเพ็ญและเมื่อผ่านบ้านว่านใหญ่จะหันเหไหลไปทางทิศเหนือลัดเลาะขึ้นไปในระหว่างเขตรอยต่อ

อำเภอสร้างคอมกับอำเภอทุ่งฝนและบ้านดุง จังหวัดอุดรธานี ไปลงแม่น้ำโขงที่ อำเภอโพนพิสัย จังหวัดหนองคาย

สภาพภูมิประเทศทั่วไปของพื้นที่โครงการ มีลักษณะเป็นลอนลูกคลื่นจนถึงค่อนข้างราบโดยในเขตโครงการเขตจังหวัดหนองคาย มีสภาพพื้นที่เป็นลูกคลื่นลอนลาด มีความสูงจากระดับน้ำทะเลเฉลี่ยประมาณ 160 – 200 เมตร พื้นที่ส่วนใหญ่ใช้ทำนามีบางส่วนใช้ปลูกพืชไร่ ส่วนพื้นที่โครงการในเขตจังหวัดอุดรธานีสภาพภูมิประเทศส่วนใหญ่เป็นลูกคลื่นลอนตื้นมีที่ดอนสลับที่นา บางส่วนเป็นเนินเขาเตี้ยๆความสูงจากระดับน้ำทะเลเฉลี่ยต่ำกว่า 200 เมตร

โครงการห้วยหลวงได้ดำเนินการก่อสร้างอาคารบังคับน้ำห้วยหลวงและอ่างเก็บน้ำห้วยหลวง แล้วเสร็จลักษณะเป็นประตูระบายน้ำ 2 ทาง จำนวน 3 ช่อง ความกว้างช่องละ 11.00 เมตร บานบังคับน้ำเป็นแบบบานตรง VERTICAL LIFT GATE ชนิด FIXED – WHEEL TYPE ปรับปรุงลำน้ำ ได้แก่พนังกั้นน้ำรอบอ่างเก็บน้ำ 2 แห่ง ความยาว 18.70 กิโลเมตรและ 1.50 กิโลเมตร ขุดช่องลัด 2 แห่ง ความยาว 0.458 กิโลเมตรและ 1.23 กิโลเมตร

การใช้ประโยชน์ด้านการเกษตรเขตอำเภอโพนพิสัย มีโครงการสูบน้ำด้วยไฟฟ้า 5 สถานีที่สูบน้ำให้เกษตรกรทำการเกษตรดังนี้

1. โครงการสูบน้ำด้วยไฟฟ้าบ้านท่าลี่ ตำบลชุมช้าง อำเภอโพนพิสัย จังหวัดหนองคาย
2. โครงการสูบน้ำด้วยไฟฟ้าบ้านชุมช้าง ตำบลชุมช้าง อำเภอโพนพิสัย จังหวัดหนองคาย
3. โครงการสูบน้ำด้วยไฟฟ้าบ้านโนนหนามแท่ง ตำบลชุมช้าง อำเภอโพนพิสัย จังหวัดหนองคาย
4. โครงการสูบน้ำด้วยไฟฟ้าบ้านคุยลุมพุก ตำบลชุมช้าง อำเภอโพนพิสัย จังหวัดหนองคาย
5. โครงการสูบน้ำด้วยไฟฟ้าบ้านโพนทัน ตำบลนาหนัง อำเภอโพนพิสัย จังหวัดหนองคาย

1.1 วัตถุประสงค์โครงการ

1. เก็บกักน้ำในอ่างเก็บน้ำห้วยบังพวนและระบายน้ำออกจากอ่างเก็บน้ำในฤดูน้ำหลาก เมื่อระดับน้ำในอ่างเก็บน้ำสูงกว่าระดับเก็บกักปกติ

2. ส่งเสริมการใช้พลังงานไฟฟ้าให้เป็นประโยชน์ด้านการเกษตรและส่งเสริมพลังงานแหล่งน้ำให้เป็นประโยชน์มากที่สุด

3. ส่งเสริมการพัฒนาชนบท โดยเฉพาะพื้นที่ที่อยู่ใกล้แหล่งน้ำและมีไฟฟ้าให้มีน้ำเพื่อการเกษตรและระบบส่งน้ำ

4. สนับสนุนนโยบายของรัฐในการเร่งรัดขจัดปัญหาความแห้งแล้ง ของประเทศในพื้นที่ที่อยู่นอกเขตโครงการชลประทาน

1.2 ที่ตั้งโครงการ

อาคารบังคับน้ำห้วยหลวงและอ่างเก็บน้ำห้วยหลวง ตั้งอยู่บริเวณปากห้วยหลวง อำเภอโพนพิสัย จังหวัดหนองคาย อยู่ห่างจากสะพานข้ามห้วยหลวงของทางหลวงหมายเลข 212 มาทางด้านเหนือน้ำประมาณ 110.00 เมตร

1.3 ลักษณะและแผนที่โครงการ

สภาพทางอุทกวิทยาของลำน้ำห้วยหลวง

1. ลำน้ำห้วยหลวงมีความยาว ประมาณ 290 กิโลเมตร

2. พื้นที่รับน้ำฝน (CATCHMENT AREA) บริเวณลุ่มน้ำห้วยหลวง 4,100 ตารางกิโลเมตร

3. ปริมาณน้ำท่าเฉลี่ย 874 - 1,236 ล้าน.ลบ.ม. / ปี

4. ความลาดชันของลำน้ำห้วยหลวง = 1 : 50,000

5. ปริมาณน้ำฝนเฉลี่ย ณ อำเภอโพนพิสัย (1,000 – 1,700 ม.ม. / ปี)

6. ระดับน้ำนองสูงสุดของแม่น้ำโขง ณ อำเภอโพนพิสัย ในรอบ

1,000	ปี	=	166.200	ม.รทก. = 16.6	เมตร
100	ปี	=	164.600	ม.รทก. = 15	เมตร
50	ปี	=	164.100	ม.รทก. = 14.5	เมตร
20	ปี	=	166.200	ม.รทก. = 13.9	เมตร
10	ปี	=	166.200	ม.รทก. = 13.39	เมตร
5	ปี	=	166.200	ม.รทก. = 12.87	เมตร

ปี 2544 = 166.200 ม.รทก. = 12.7 เมตร

ปี 2545 = 166.200 ม.รทก. = 13.46 เมตร

อาคารบังคับน้ำห้วยหลวงและอ่างเก็บน้ำห้วยหลวง

อาคารบังคับน้ำเป็นประตูระบายน้ำ 2 ทาง จำนวน 3 ช่อง ความกว้างช่องละ 11.00 เมตร บานบังคับน้ำเป็นบานตรงแบบ VERTICAL LIFT GATE ชนิด FIXED – WHEEL TYPE การปรับปรุงลำน้ำ ได้แก่ พนังกั้นน้ำรอบๆ อ่างเก็บน้ำ 2 แห่ง ความยาว 18.70 กิโลเมตร และ 1.50 กิโลเมตร และการขุดช่องทางลัด 2 แห่ง ยาว 0.458 กิโลเมตรและยาว 1.23 กิโลเมตร อ่างเก็บน้ำห้วยหลวงเมื่อเก็บกักน้ำถึงระดับ + 160 ม.รทก. จะพื้นที่ผิวน้ำประมาณ 85.00 ตารางกิโลเมตรและปริมาตร ความจุประมาณ ๑๕๖.๐๐ ล้านลูกบาศก์เมตร

ระบบส่งน้ำเพื่อการเกษตรมีโครงการสูบน้ำด้วยไฟฟ้า จำนวน 5 สถานี ดังนี้

1. โครงการสูบน้ำด้วยไฟฟ้าบ้านชุมช้าง ตำบลชุมช้าง อำเภอโพนพิสัย จังหวัดหนองคาย ลักษณะโครงการจะมีเครื่องสูบน้ำแบบหอยโข่ง ขนาดท่อดูดน้ำ 14 นิ้ว ขนาดท่อส่งน้ำ 12 นิ้ว ติดตั้งบนแพฉุดด้วยมอเตอร์ไฟฟ้าขนาด 110 แรงม้า จำนวน 1 เครื่อง ท่อส่งน้ำรับแรงดัน จำนวน 1 แถว สายไฟฟ้าแรงสูง 3 เฟส ยาวประมาณ 200 เมตร พร้อมหม้อแปลงไฟฟ้าขนาด 315 KVA 3 เฟส จำนวน 1 ลูก

๒. โครงการสูบน้ำด้วยไฟฟ้าบ้านท่าลี่ ตำบลชุมช้าง อำเภอโพนพิสัย จังหวัดหนองคาย ลักษณะโครงการจะมีเครื่องสูบน้ำแบบหอยโข่ง ขนาดท่อดูดน้ำ 14 นิ้ว ขนาดท่อส่งน้ำ 12 นิ้ว ติดตั้งบนแพฉุดด้วยมอเตอร์ไฟฟ้าขนาด 110 แรงม้า จำนวน 1 เครื่อง ท่อส่งน้ำรับแรงดัน จำนวน 1 แถว สายไฟฟ้าแรงสูง 3 เฟส ยาวประมาณ 200 เมตร พร้อมหม้อแปลงไฟฟ้าขนาด 315 KVA 3 เฟส จำนวน 1 ลูก

3. โครงการสูบน้ำด้วยไฟฟ้าบ้านโนนหนามแท่ง ตำบลชุมช้าง อำเภอโพนพิสัย จังหวัดหนองคาย ลักษณะโครงการจะมีเครื่องสูบน้ำแบบหอยโข่ง ขนาดท่อดูดน้ำ 14 นิ้ว ขนาดท่อส่งน้ำ 12 นิ้ว ติดตั้งบนแพฉุดด้วยมอเตอร์ไฟฟ้าขนาด 110 แรงม้า จำนวน 1 เครื่อง ท่อส่งน้ำรับแรงดัน จำนวน 1 แถว สายไฟฟ้าแรงสูง 3 เฟส ยาวประมาณ 200 เมตร พร้อมหม้อแปลงไฟฟ้าขนาด 315 KVA 3 เฟส จำนวน 1 ลูก

4. โครงการสูบน้ำด้วยไฟฟ้าบ้านคุยลุมพุก ตำบลชุมช้าง อำเภอโพนพิสัย จังหวัดหนองคาย ลักษณะโครงการจะมีเครื่องสูบน้ำแบบหอยโข่ง ขนาดท่อดูดน้ำ 14 นิ้ว ขนาดท่อส่งน้ำ 12 นิ้ว ติดตั้งบนแพฉุดด้วยมอเตอร์ไฟฟ้าขนาด 110 แรงม้า จำนวน 1 เครื่อง ท่อส่งน้ำรับแรงดัน จำนวน 1 แถว สายไฟฟ้าแรงสูง 3 เฟส ยาวประมาณ 200 เมตร พร้อมหม้อแปลงไฟฟ้าขนาด 315 KVA 3 เฟส จำนวน 1 ลูก

5. โครงการสูบน้ำด้วยไฟฟ้าบ้านโพนทัน ตำบลนาหนัง อำเภอโพนพิสัย จังหวัดหนองคาย ลักษณะโครงการจะมีเครื่องสูบน้ำแบบหอยโข่ง ขนาดท่อดูดน้ำ 14 นิ้ว ขนาดท่อส่งน้ำ 12 นิ้ว ติดตั้งบนแพฉุดด้วยมอเตอร์ไฟฟ้าขนาด 110 แรงม้า จำนวน 1 เครื่อง ท่อส่งน้ำรับแรงดัน จำนวน 1 แถว สายไฟฟ้าแรงสูง 3 เฟส ยาวประมาณ 200 เมตร พร้อมหม้อแปลงไฟฟ้าขนาด 315 KVA 3 เฟส จำนวน 1 ลูก

แผนที่โครงการ

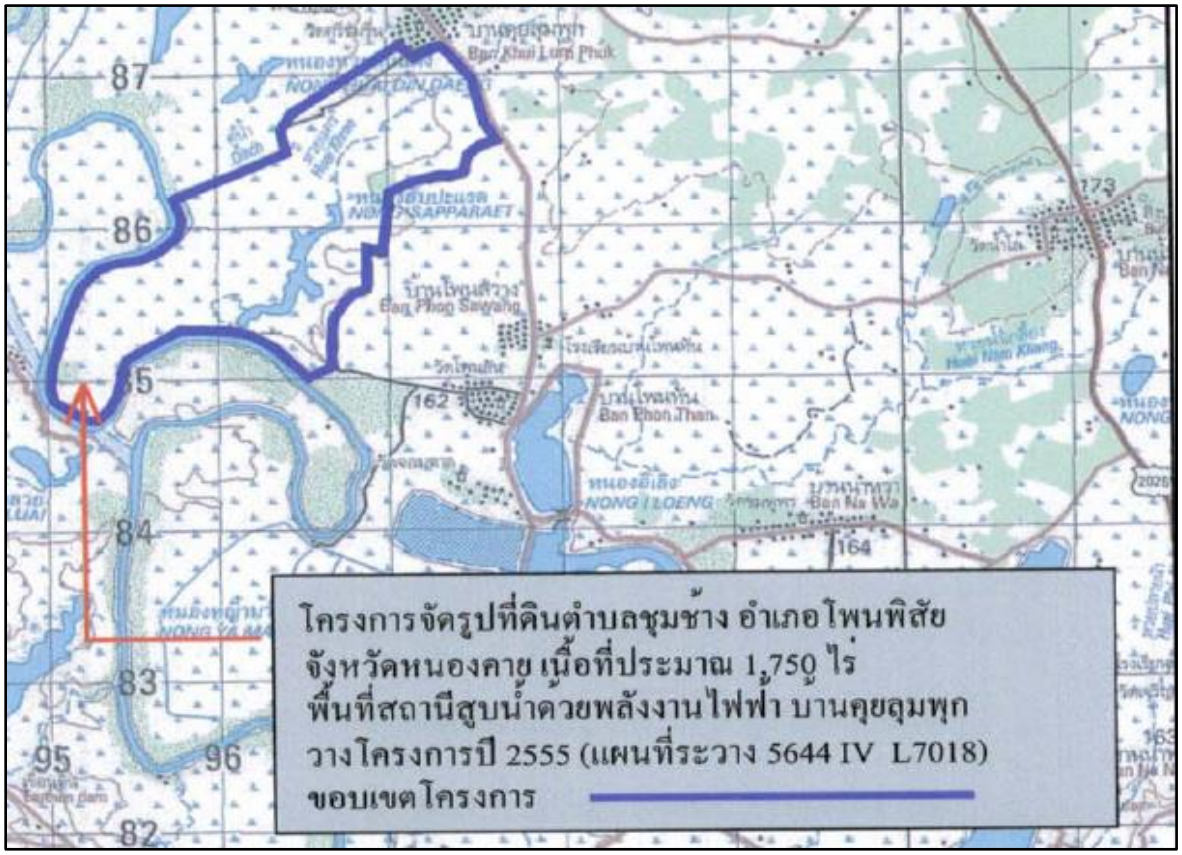

ภาพที่ 1 แผนที่โครงการจัดรูปที่ดินตำบลชุมช้าง อำเภอโพนพิสัย จังหวัดหนองคาย

1.4 ประโยชน์ที่ได้รับจากโครงการห้วยหลวง

1. สามารถเก็บกักน้ำในอ่างเก็บน้ำห้วยหลวงและระบายน้ำออกจากอ่างเก็บน้ำในฤดูน้ำหลาก เมื่อระดับน้ำในอ่างเก็บน้ำสูงกว่าระดับเก็บกักปกติ

2. มีการใช้พลังงานไฟฟ้าให้เป็นประโยชน์ด้านการเกษตรและส่งเสริมพลังงานแหล่งน้ำให้เป็นประโยชน์มากที่สุด

3. มีการพัฒนาชนบท โดยเฉพาะพื้นที่ที่อยู่ใกล้แหล่งน้ำและมีไฟฟ้าให้มีน้ำเพื่อการเกษตรและระบบส่งน้ำ

4. สามารถสนับสนุนนโยบายของรัฐในการเร่งรัดขจัดปัญหาความแห้งแล้ง ของประเทศในพื้นที่ที่อยู่นอกเขตโครงการชลประทาน

5. ช่วยปรับสภาพแวดล้อมได้ดียิ่งขึ้นและสามารถพัฒนาถ่ายทอดจากโครงการเดิมได้

6. รายได้ภาคเกษตร ข้อมูลผลผลิตเกษตรพื้นที่ที่จะดำเนินการก่อสร้างจัดรูปที่ดิน ข้าวเจ้านาปีผลผลิตเฉลี่ย 500 กิโลกรัม / ไร่ ราคาขายประมาณกิโลกรัมละ 10 บาท (ที่มา : สำนักงานเกษตรอำเภอโพนพิสัย)

การดำเนินงานจัดรูปที่ดินสถานีสูบน้ำด้วยไฟฟ้าบ้านคุยลุมพุก ตำบลชุมช้าง อำเภอโพนพิสัย จังหวัดหนองคาย

ลักษณะทั่วไปของโครงการจัดรูปที่ดินสถานีสูบน้ำด้วยไฟฟ้าบ้านคุยลุมพุก

โครงการจัดรูปที่ดิน พื้นที่โครงการสถานีสูบน้ำด้วยไฟฟ้าบ้านคุยลุมพุก ตำบลชุมช้าง อำเภอโพนพิสัย จังหวัดหนองคาย แหล่งน้ำต้นทุนคือ ลำน้ำห้วยหลวง มีเครื่องสูบน้ำแบบหอยโข่งขนาดท่อดูดน้ำ 14 นิ้ว ขนาดท่อส่งน้ำ 12 นิ้ว ติดตั้งบนแพฉุดด้วยมอเตอร์ไฟฟ้าขนาด 110 แรงม้า จำนวน 1 เครื่อง ท่อส่งน้ำรับแรงดัน จำนวน 1 แถว สายไฟฟ้าแรงสูง 3 เฟส ยาวประมาณ 200 เมตร พร้อมหม้อแปลงไฟฟ้าขนาด 315 KVA 3 เฟส จำนวน 1 ลูก

ความเป็นมา

สำนักงานจัดรูปที่ดินและจัดระบบน้ำเพื่อเกษตรกรรมที่ 10 ได้รับหนังสือจากองค์การบริหารส่วนตำบลชุมช้าง อำเภอโพนพิสัย จังหวัดหนองคาย หนังสือที่ นค.71801/260 ลงวันที่ 14 กุมภาพันธ์ 2551 ว่าเกษตรกรมีความประสงค์ให้สำนักงานจัดรูปที่ดินและจัดระบบน้ำเพื่อเกษตรกรรมที่ 10 ขยายพื้นที่ดำเนินการจัดรูปที่ดินในบริเวณเขตพื้นที่ใช้น้ำชลประทานโครงการสถานีสูบน้ำด้วยไฟฟ้าบ้านคุยลุมพุก ซึ่งในพื้นที่ดังกล่าวยังไม่มีระบบกระจายน้ำ มีพื้นที่เกษตรกรรมประมาณ 1,750 ไร่ พื้นที่ส่วนใหญ่ใช้ทำนาประสบปัญหาการรับน้ำทำการเกษตร และการระบายน้ำออกจากแปลง การขนส่งผลผลิตทางการเกษตรและการสัญจรเข้า-ออกแปลงไม่สะดวก

วันที่ 5 - 8 กุมภาพันธ์ 2551 สำนักงานจัดรูปที่ดินและจัดระบบน้ำเพื่อเกษตรกรรมที่ 10 ได้จัดประชุมชี้แจงแผนงานโครงการจัดรูปที่ดินในเขตตำบลชุมช้าง มีเจ้าของที่ดิน และผู้นำท้องถิ่นตำบลชุมช้างเข้าร่วมประชุม ที่ประชุมมีมติเห็นชอบให้สำนักงานจัดรูปที่ดินและจัดระบบน้ำเพื่อเกษตรกรรมที่ 10 ดำเนินการจัดรูปที่ดินในเขตพื้นที่ตำบลชุมช้าง

วันที่ 19 กุมภาพันธ์ 2551 สำนักงานจัดรูปที่ดินและจัดระบบน้ำเพื่อเกษตรกรรมที่ 10 ได้นำเสนอคณะกรรมการจัดรูปที่ดินจังหวัดหนองคาย ครั้งที่ 1/2551 พิจารณาให้ความเห็นชอบโครงการจัดรูปที่ดินพื้นที่ตำบลชุมช้าง อำเภอโพนพิสัย จังหวัดหนองคาย มติที่ประชุมเห็นชอบให้สำนักงานจัดรูปที่ดินและจัดระบบน้ำเพื่อเกษตรกรรมที่ 10 เสนอโครงการจัดรูปที่ดินตำบลชุมช้าง อำเภอโพนพิสัย จังหวัดหนองคาย ต่อคณะกรรมการจัดรูปที่ดินกลางต่อไป

วัตถุประสงค์โครงการ

1. เพื่อให้เกษตรกรในพื้นที่โครงการจัดรูปที่ดิน มีระบบชลประทาน มีระบบส่งน้ำ ระบบระบายน้ำ รวมถึงถนนและทางลำเลียงในไร่นาทั่วถึงทุกแปลง

2. เพื่อเพิ่มผลผลิตและลดต้นทุนการผลิต การวางแผนการผลิตและการจำหน่ายผลิตผลการเกษตร

พื้นที่ดำเนินการ

ตำบลชุมช้าง อำเภอโพนพิสัย จังหวัดหนองคาย บริเวณคลองส่งน้ำสาย RMC, 1-RMC และคลองส่งน้ำสาย LMC เนื้อที่ 1,750 ไร่

ลักษณะโครงการจัดรูปที่ดิน

โครงการจัดรูปที่ดินจังหวัดหนองคาย ตำบลชุมช้าง อำเภอโพนพิสัย จังหวัดหนองคาย เป็นการจัดรูปที่ดินแบบพัฒนาบางส่วน (Extensive model) พื้นที่ประมาณ 1,750 ไร่ พื้นที่บ้านคุยลุมพุก ตำบลชุมช้าง อำเภอโพนพิสัย จังหวัดหนองคาย เนื้อที่ 1,750 ไร่

ดำเนินการก่อสร้าง

- ปี 2561 ก่อสร้างจัดรูปที่ดิน พื้นที่บ้านคุยลุมพุก ตำบลชุมช้าง อำเภอโพนพิสัย จังหวัดหนองคาย เนื้อที่ 1,750 ไร่ งบประมาณ 10,040,000 บาท

ด้านบริหารจัดการน้ำ

- เกษตรกรใช้น้ำแบบมีรอบเวร
- เกษตรกรมีส่วนร่วมในการบริหารจัดการน้ำของตนเอง

ด้านเศรษฐกิจ

- เพิ่มผลผลิตและลดต้นทุนการผลิต
- สามารถสัญจร เข้า-ออก แปลงนาและขนย้ายผลผลิตได้โดยสะดวก

ด้านสังคม

- มีแหล่งงานในท้องที่
- ลดปัญหาการอพยพแรงงาน

ข้อมูลบ้านคุยลุมพุก

ตั้งอยู่ในเขตตำบลชุมช้าง หมู่ที่ 7 อำเภอโพนพิสัย จังหวัดหนองคาย

ข้อมูลประชากร

มีประชากรทั้งสิ้น 581 แยกเป็นชาย 315 คน หญิง 266 คน ครัวเรือน 151 ครัวเรือน

ข้อมูลด้านอาชีพและการมีงานทำในชุมชน

- อาชีพทำนา

ข้อมูลด้านแหล่งน้ำเพื่อการอุปโภคและบริโภคในหมู่บ้าน

- แหล่งน้ำประปา 2 แห่ง โดยอยู่ในความดูแลขององค์การบริหารส่วนตำบลชุมช้าง

ข้อมูลด้านสังคม ประเพณี และวัฒนธรรม

- ด้านสังคมบ้านคุยลุมพุกมีระบบทางสังคมเป็นครอบครัวเดี่ยวและครอบครัวขยาย โดยส่วนมากนั้นลูกหลานวัยทำงานจะไปทำงานต่างถิ่น

- ด้านประเพณีและวัฒนธรรม บ้านคุยลุมพุกมี 2 ประเพณีใหญ่ๆที่ถือปฏิบัติด้วยกันคือ บุญเบิกบ้าน โดยมีขึ้นในวันที่31ธันวาคมและ1 มกราคมของทุกปี ในวันที่31ธันวาคมนั้น จะมีการสวดมนต์เย็น และ ในเช้าของวันที่ 1 มกราคม จะร่วมกันใส่บาตร อีก1ประเพณี คือ บุญมหาชาติ โดยจัดขึ้นในช่วงเดือนกุมภาพันธ์ แต่วันใดระบุได้ไม่ชัดเจน

ข้อมูลด้านสิ่งแวดล้อม

บ้านคุยลุมพุกมีสภาพแวดล้อมที่ดี มีทุ่งนา ห้วย มีหนองน้ำสาธารณะประโยชน์ที่ชาวบ้านใช้ร่วมกัน

สภาพปัญหาของเกษตรกรในพื้นที่เป้าหมาย

- พื้นที่การเกษตรรับน้ำไม่ทั่วถึงทุกแปลงและไม่มีทางเข้า-ออก แปลงเพาะปลูก นอกจากนี้ยังต้องมีค่าใช้จ่ายในการสูบน้ำทำการเกษตรซึ่งต้องใช้เวลาสูบน้ำนานกว่าน้ำจะกระจายทั่วถึง

ข้อมูลปราชญ์ชาวบ้านหรือผู้นำชุมชน ที่ชาวบ้านให้ความเคารพนับถือ

- ปราชญ์ชาวบ้านของบ้านคุยลุมพุกมี 2 คน คือ คุณตาบุญลอด และ คุณตาใคร มีสี โดยท่านทั้ง 2 เป็นผู้นำทางพระพุทธศาสนา พิธีกรรมทางศาสนาต่างๆ

- ผู้นำชุมชนหลักของบ้านคุยลุมพุก 2 คน ด้วยกัน คือ ผู้ใหญ่บ้าน นายมีชัย บัวบาล และผู้ช่วยผู้ใหญ่บ้าน นายคำจันทร์ พรมจันทร์ โดยชาวบ้านจะให้ความเคารพนับถือและเมื่อมีเรื่องเดือดร้อนหรือมีปัญหาที่จะร้องเรียนชาวบ้านก็จะร้องต่อผู้ใหญ่บ้านและผู้ช่วยผู้ใหญ่บ้าน

รายงานการประชุมคณะกรรมการจัดรูปที่ดินจังหวัดหนองคาย
ครั้งที่ 1 / 2551
วันอังคาร ที่ 19 กุมภาพันธ์ 2551
ณ ห้องประชุมพระพิรุณ ชั้น 3 ศาลากลางจังหวัดหนองคาย

กรรมการที่มาประชุม

1. นายวิโรจน์ จิวะรังสรรค์	รองผู้ว่าราชการจังหวัดหนองคาย	ประธานคณะกรรมการ
2. นางสาวบุศยา ณ ระนอง	อัยการจังหวัดหนองคาย	กรรมการ
3. นายประทวน บุญวังแร่	เจ้าพนักงานที่ดินจังหวัดหนองคาย	กรรมการ
4. นายเอนก รัตน์รองได้	(แทน) เกษตรจังหวัดหนองคาย	กรรมการ
5. นายอดิศร ธรา	สหกรณ์จังหวัดหนองคาย	กรรมการ
6. นายสมควร ช่อมารี	พัฒนาการจังหวัดหนองคาย	กรรมการ
7. นายประภาส สมานทรัพย์	(แทน) ผู้แทนกรมชลประทาน	กรรมการ
8. นายกิจจา มั่นมงคล	ผู้แทนกรมพัฒนาที่ดิน	กรรมการ
9. นายจิรศักดิ์ ชัยประภา	ผู้แทนกรมทางหลวง	กรรมการ
10. นายเลิศชัย สุมนทา	ผู้แทน ธกส.	กรรมการ
11. นายธรรมพล ไชยนาม	(แทน) นายอำเภอท่าบ่อ	กรรมการ
12. นายศราวุธ แข็งแรง	เจ้าของที่ดินท้องที่ตำบลหนองนาง	กรรมการ
13. นายคำ คำสว่าง	เจ้าของที่ดินท้องที่ตำบลหนองนาง	กรรมการ
14. นายธวัช สีดาหลง	เจ้าของที่ดินท้องที่ตำบลหนองนาง	กรรมการ
15. นางมณี วงศ์ษาพาน	หัวหน้าสำนักงานจัดรูปที่ดินจังหวัดหนองคาย	กรรรมการและเลขานุการ

กรรมการที่ไม่มาประชุม

ปลัดจังหวัดหนองคาย	ติดราชการ

ผู้เข้าร่วมประชุม

1. นายเชษฐพันธ์ ชูเชื้อ	เกษตรและสหกรณ์จังหวัดหนองคาย
2. นายประวิทย์ จิตต์ปราณี	เจ้าพนักงานที่ดินจังหวัดหนองคาย สาขาท่าบ่อ
3. นายสมเกียรติ สีนวลมาก	นายช่างรังวัด 6 สำนักมาตรฐานและส่งเสริมการรังวัด กรมที่ดิน
4. นายทองเพชร ปณะราช	ผู้จัดการธนาคารเพื่อการเกษตรและสหกรณ์การเกษตร สาขาท่าบ่อ
5. นายมนูญ รัตนอุบล	นิติกร 6 ว. สำนักงานจัดรูปที่ดินกลาง

/6. นางสาว...

6. นางสาวฉวีวรรณ อินทร์บางเหลา	เจ้าหน้าที่วิเคราะห์นโยบายและแผน 6 สำนักงานเกษตรและสหกรณ์จังหวัดหนองคาย	
7. นายเสี่ยน ธรรมขันธ์	รองนายกองค์การบริหารส่วนตำบลชุมช้าง	
8. นางสาวปริยานุช คำก้อน	เจ้าหน้าที่บันทึกข้อมูล 1	สำนักงานจัดรูปที่ดินจังหวัดหนองคาย
9. นางวิรศร วิสัชนาม	เจ้าหน้าที่ธุรการ	สำนักงานจัดรูปที่ดินจังหวัดหนองคาย
10. นางปิยมาศ กาญจนปรีชา	เจ้าหน้าที่ธุรการ	สำนักงานจัดรูปที่ดินจังหวัดหนองคาย
11. นายธงชัย พัดบุผา	นายช่างโยธา	สำนักงานจัดรูปที่ดินจังหวัดหนองคาย

เริ่มประชุมเวลา **10.00 น**

ประธานกล่าวเปิดประชุม แล้วดำเนินการประชุมตามระเบียบวาระการประชุมดังนี้

ระเบียบวาระที่ 1 **เรื่องประธานแจ้งให้ที่ประชุมทราบ**

ประธานกล่าวขอบคุณคณะกรรมการจัดรูปที่ดินจังหวัดหนองคาย ที่เสียสละเวลามาร่วมประชุม และแจ้งว่าผู้ว่าราชการจังหวัดติดราชการ จึงมอบหมายให้รองผู้ว่าราชการจังหวัดหนองคาย มาประชุมแทน

มติที่ประชุม รับทราบ

ระเบียบวาระที่ 2 **เรื่องรับรองรายงานการประชุม ครั้งที่ 1/2550 วันจันทร์ที่ 18 มิถุนายน 2550**

ประธานให้ที่ประชุมตรวจสอบรายงานการประชุมคณะกรรมการจัดรูปที่ดินจังหวัดหนองคาย ครั้งที่ 1/2550

เลขานุการขอแก้ไขรายงานการประชุมฯ หน้า 16 บรรทัดที่ 22 เพิ่มข้อความต่อท้ายประโยคสุดท้าย "และบางรายประสงค์ขอรวมแปลงที่ดิน" บรรทัดที่ 28 แทรกคำ "หรือรวม" จาก "การแบ่งแปลงที่ดิน" เป็น "การแบ่งหรือรวมแปลงที่ดิน" หน้า 17 บรรทัดที่ 2 ต่อท้ายแถว 2 เพิ่มคำว่า "แบ่งหรือ" อ่านเป็นประโยคเดียวกันว่า "เฉพาะกรณีที่มีการแบ่งหรือรวมแปลงที่ดิน"

มติที่ประชุม รับรองรายงานการประชุมคณะกรรมการจัดรูปที่ดินจังหวัดหนองคาย ครั้งที่ 1/2550 วันจันทร์ ที่ 18 มิถุนายน 2550

/ระเบียบวาระที่ 3...

4.2 <u>ขอความเห็นชอบให้ดำเนินการจัดรูปที่ดินเพื่อเกษตรกรรม พื้นที่ตำบลชุมช้าง อำเภอโพนพิสัย จังหวัดหนองคาย</u>

เลขานุการฯ แจ้งว่า สำนักงานจัดรูปที่ดินจังหวัดหนองคายได้ประชาสัมพันธ์งานจัดรูปที่ดินไปยังองค์การบริหารส่วนตำบลชุมช้าง และจัดประชุมประชาสัมพันธ์งานจัดรูปที่ดินแก่ราษฎร วันที่ 5 - 8 กุมภาพันธ์ 2551 ราษฎรสนใจแจ้งความประสงค์ขอให้จัดรูปที่ดินบริเวณพื้นที่ตำบลชุมช้าง องค์การบริหารส่วนตำบลชุมช้าง อำเภอโพนพิสัย จังหวัดหนองคาย ได้มีหนังสือถึงสำนักงานจัดรูปที่ดินจังหวัดหนองคาย ขอให้ทางราชการเข้าไปดำเนินการจัดรูปที่ดินในพื้นที่ตำบลชุมช้าง ซึ่งรับน้ำจากลำน้ำห้วยหลวง โดยมีสถานีสูบน้ำด้วยไฟฟ้า รวม 5 สถานี พื้นที่เพาะปลูกของเกษตรกรประมาณ 6,500 ไร่ ในเบื้องต้นสำนักงานจัดรูปที่ดินจังหวัดหนองคายพิจารณาแล้วเห็นว่ามีความเหมาะสมที่จะดำเนินการจัดรูปที่ดินได้ โดยมีรายละเอียดตามโครงการที่แนบมานี้

สำนักงานจัดรูปที่ดินจังหวัดหนองคาย จึงใคร่ขอความเห็นชอบจากคณะกรรมการจัดรูปที่ดินจังหวัดหนองคาย ดังนี้

1. กำหนดให้ดำเนินการจัดรูปที่ดินในพื้นที่ ตำบลชุมช้าง อำเภอโพนพิสัย จังหวัดหนองคาย เนื้อที่ประมาณ 6,500 ไร่ ตามที่องค์การบริหารงานส่วนตำบลชุมช้างร้องขอ

2. มอบหมายให้สำนักงานจัดรูปที่ดินจังหวัดหนองคายจัดให้มีการประชุมเจ้าของที่ดินและผู้มีสิทธิได้รับที่ดินในเขตโครงการจัดรูปที่ดิน เพื่อชี้แจงความมุ่งหมาย วิธีการ สิทธิ หน้าที่ ความรับผิดชอบ และประโยชน์ที่เจ้าของที่ดินหรือผู้มีสิทธิได้รับที่ดินจะพึงได้รับและทำความตกลงเกี่ยวกับการจัดรูปที่ดิน

3. มอบหมายให้สำนักงานจัดรูปที่ดินจังหวัดหนองคาย สำรวจพื้นที่ที่เหมาะสมที่สมควรกำหนดเป็นเขตโครงการจัดรูปที่ดิน จัดทำบันทึกยินยอม/ไม่ยินยอมให้ดำเนินการจัดรูปที่ดินของเจ้าของที่ดิน

โครงการจัดรูปที่ดินจังหวัดหนองคาย
พื้นที่ตำบลชุมช้าง อำเภอโพนพิสัย จังหวัดหนองคาย

1. หลักการและเหตุผล

งานจัดรูปที่ดินเป็นงานพัฒนาพื้นที่เพาะปลูกของเกษตรกรให้สมบูรณ์ทั่วถึงทุกแปลง เพื่อเพิ่มผลผลิต ลดต้นทุนการผลิต โดยก่อสร้างโครงสร้างพื้นฐานการเกษตร ได้แก่ คูส่งน้ำ คูระบายน้ำ ทางลำเลียง รวมทั้งการปรับปรุงบำรุงดิน การออกเอกสารสิทธิ์ที่ดิน การพัฒนาการเกษตรโดยการบูรณาการหน่วยงานต่าง ๆ ให้การสนับสนุน

นโยบายของทางรัฐบาลแก้ไขปัญหาความยากจน ในบางพื้นที่งานจัดรูปที่ดินสามารถแก้ไขปัญหาความยากจนในระดับรากหญ้า ก่อให้เกิดความคุ้มทุนทางสังคม ราษฎรมีคุณภาพชีวิตดีขึ้น สนับสนุนความเป็นอยู่ตามปรัชญาเศรษฐกิจพอเพียง

2. วัตถุประสงค์

เพื่อให้เกษตรกรได้รับบริการจากภาครัฐ โดยจัดสร้างโครงสร้างพื้นฐานการเกษตรที่ทำให้เกษตรกรรับน้ำอย่างทั่วถึง มีประสิทธิภาพ ลดต้นทุนค่าใช้จ่ายในการทำนา มีรายได้เพิ่มมีคุณภาพชีวิตดีขึ้น และเกิดความคุ้มทุนทางสังคม

3. สภาพปัญหา

พื้นที่ของเกษตรกรในเขต หมู่ 1 , 2 , 3 , 4 , 5 , 6 , 7 , 13 , 16 , 17, 18 ตำบลชุมช้าง อำเภอโพนพิสัย จังหวัดหนองคาย เป็นพื้นที่เพาะปลูกข้าว รับน้ำจากสถานีสูบน้ำด้วยไฟฟ้า รวม 5 สถานี ไม่มีระบบกระจายน้ำ เกษตรกรใช้ความพยายามขุดคูส่งน้ำเพื่อนำน้ำไปใช้ในการทำการเกษตร เกษตรกรเสียค่าใช้จ่ายในการสูบน้ำชั่วโมงละ 50 - 100 บาท เปิดน้ำประมาณวันละ 10 ชั่วโมง ระยะเวลาเปิดน้ำ 90- 150 วัน และสามารถทำนาได้เพียงครั้งเดียว คือ ช่วงนาปรัง เกษตรกรเสียค่าใช้จ่ายในการทำนาสูง เนื่องจากต้องจ่ายค่าไฟฟ้าแพง ใช้ระยะเวลาส่งน้ำนานกว่าจะได้รับน้ำทั่วถึงทุกแปลง และประสิทธิภาพการรับน้ำคูดิน 40-50 % ช่วงฤดูนาปี พื้นที่ส่วนใหญ่น้ำท่วม เนื่องจากน้ำจากแม่น้ำโขงหนุนและลำน้ำห้วยหลวงก็ไม่สามารถระบายน้ำออกได้ เกษตรกรส่วนใหญ่ไม่มีรายได้ในช่วงฤดูนาปีและไม่มีอาชีพเสริม

4. เป้าหมาย

เกษตรกร หมู่ 1 , 2 ,3 ,4 ,5 ,6 ,7 , 13 ,16 ,17, 18 ตำบลชุมช้าง อำเภอโพนพิสัย จังหวัดหนองคาย ประมาณ 422 ครัวเรือน พื้นที่เพาะปลูกประมาณ 6,500 ไร่ ได้รับการก่อสร้างโครงสร้างพื้นฐานการเกษตรโดยการจัดรูปที่ดิน

5. เขตการส่งน้ำ/แหล่งน้ำต้นทุน

สูบน้ำจากลำน้ำห้วยหลวง โดยมีสถานีสูบน้ำด้วยไฟฟ้า จำนวน 5 สถานี ส่งน้ำไปยังพื้นที่เพาะปลูก ประมาณ 6,500 ไร่

/วิธีดำเนินงาน...

6. <u>วิธีดำเนินงาน</u>

1. สำนักงานจัดรูปที่ดินจังหวัดหนองคาย ประสานองค์การบริหารส่วนตำบลชุมช้าง ให้ทราบหลักการจัดรูปที่ดิน
2. สำนักงานจัดรูปที่ดินจังหวัดหนองคาย สำรวจความเหมาะสมเบื้องต้น
3. สำนักงานจัดรูปที่ดินจังหวัดหนองคาย จัดประชุมราษฎรในพื้นที่ ตำบลชุมช้าง อำเภอโพนพิสัย
4. นำเสนอคณะกรรมการจัดรูปที่ดินจังหวัดหนองคาย ให้ความเห็นชอบ
5. เสนอโครงการไปยังสำนักงานจัดรูปที่ดินกลาง เพื่อเสนอคณะกรรมการจัดรูปที่ดินกลางอนุมัติ ตามมาตรา 13 (1)
6. ดำเนินการจัดรูปที่ดินตามขั้นตอนตามกฎหมาย

7. <u>ระยะเวลาดำเนินงาน</u> ปีงบประมาณ 2551 - 2555

8. <u>งบประมาณ</u> เงินกองทุนจัดรูปที่ดิน ประมาณ 46,000,000 บาท

9. <u>หน่วยงานที่รับผิดชอบ</u> สำนักงานจัดรูปที่ดินจังหวัดหนองคาย

10. <u>การมีส่วนร่วมขององค์กรปกครองส่วนท้องถิ่น</u>

องค์การบริหารส่วนตำบลชุมช้าง จ่ายเงินอุดหนุนให้เกษตรกร ในส่วนที่เกษตรจะต้องรับผิดชอบค่าใช้จ่ายในการจัดรูปที่ดิน 20% ของค่าก่อสร้าง

11. <u>ผลประโยชน์ที่ราษฎรจะได้รับ</u>

1. เกษตรกรมีระบบกระจายน้ำที่ได้มาตรฐานโดยก่อสร้างคูคอนกรีต ซึ่งจะลดอัตราการสูญเสียน้ำได้มากถึง 40-50 %
2. ลดต้นทุนค่าใช้จ่ายในการสูบน้ำลง ใช้เวลาเปิดน้ำน้อยลง หรือพื้นที่กระจายน้ำมากขึ้น เนื่องจากการส่งน้ำจากคูคอนกรีต สะดวก รวดเร็ว ประสิทธิภาพการรับน้ำ 70 - 80% เมื่อเปรียบเทียบกับคูดิน ประสิทธิภาพการรับน้ำ 40-50%
3. การกระจายน้ำทั่วถึงทุกแปลง
4. การขนส่งปัจจัยการผลิต ผลผลิตสะดวก รวดเร็ว
5. เกษตรกรมีขวัญกำลังใจและความมั่นคงในการประกอบอาชีพเกษตรกรรม และมีผลต่อการอนุรักษ์พื้นที่เพื่อเกษตรกรรมตามพระราชบัญญัติจัดรูปที่ดินเพื่อเกษตรกรรม พ.ศ. 2517

/12. ข้อกฎหมาย...

12. <u>ข้อกฎหมาย</u> ตามพระราชบัญญัติจัดรูปที่ดินเพื่อเกษตรกรรม พ.ศ.2517 มาตรา 13 (1)

มาตรา 13 ให้คณะกรรมการจัดรูปที่ดินกลางมีอำนาจหน้าที่ควบคุมดูแลโดยทั่วไป ซึ่งกิจการของสำนักงานจัดรูปที่ดินกลางและสำนักงานจัดรูปที่ดินจังหวัด รวมทั้งอำนาจหน้าที่ดังต่อไปนี้

(1) วางโครงการในท้องที่ต่าง ๆ และกำหนดแผนการดำเนินงานนั้น

13. <u>ตัวชี้วัด</u>

1. ตัวชี้วัดด้านประสิทธิผล ความพึงพอใจของเกษตรกร ร้อยละ 80 พอใจ
2. ตัวชี้วัดด้านประสิทธิภาพ ประสิทธิภาพการชลประทานเพิ่มขึ้น ร้อยละ 50

มติที่ประชุม **เห็นชอบตามที่เลขานุการฯ เสนอ ดังนี้**

1. กำหนดให้ดำเนินการจัดรูปที่ดินในพื้นที่ ตำบลชุมช้าง อำเภอโพนพิสัย จังหวัดหนองคาย เนื้อที่ประมาณ 6,500 ไร่ โดยให้เลขานุการฯ เสนอโครงการไปยังสำนักงานจัดรูปที่ดินกลางต่อไป

2. มอบหมายให้สำนักงานจัดรูปที่ดินจังหวัดจัดให้มีการประชุมเจ้าของที่ดินและผู้มีสิทธิได้รับที่ดินในเขตโครงการจัดรูปที่ดินเพื่อชี้แจงความมุ่งหมาย วิธีการ สิทธิ หน้าที่ ความรับผิดชอบและประโยชน์ที่เจ้าของที่ดินหรือผู้มีสิทธิได้รับที่ดินจะพึงได้รับและทำความตกลงเกี่ยวกับการจัดรูปที่ดิน

3. มอบหมายให้สำนักงานจัดรูปที่ดินจังหวัดหนองคาย สำรวจพื้นที่ที่เหมาะสมที่สมควรกำหนดเป็นเขตโครงการจัดรูปที่ดิน จัดทำบันทึกยินยอม/ไม่ยินยอมให้ดำเนินการจัดรูปที่ดินของเจ้าของที่ดิน

ระเบียบวาระที่ 4 **เรื่องอื่นๆ**

ไม่มี

ประธานกล่าวปิดประชุม

เลิกประชุมเวลา **11.15 น.**

(ลงชื่อ) ผู้จดรายงานการประชุม
(นางสาวปริยานุช คำก้อน)
เจ้าหน้าที่บันทึกข้อมูล 1

(ลงชื่อ) ผู้ตรวจรายงานการประชุม
(นางมณี วงศ์ษาพาน)
เจ้าหน้าที่บริหารงานทั่วไป 7 รักษาการในตำแหน่ง
หัวหน้าสำนักงานจัดรูปที่ดินจังหวัดหนองคาย
กรรมการและเลขานุการคณะกรรมการจัดรูปที่ดินจังหวัดหนองคาย

สำนักงานจัดรูปที่ดินจังหวัดหนองคาย
เลขรับ 119
วันที่ 14 ก.พ. 2551 เวลา ..... น.

ที่ นค 71801/ 060

องค์การบริหารส่วนตำบลชุมช้าง
อำเภอโพนพิสัย จังหวัดหนองคาย

14 กุมภาพันธ์ 2551

เรื่อง ราษฎรในเขตตำบลชุมช้าง ร้องขอให้ดำเนินการจัดรูปที่ดิน

เรียน หัวหน้าสำนักงานจัดรูปที่ดินจังหวัดหนองคาย

สิ่งที่ส่งมาด้วย บัญชีรายชื่อราษฎร จำนวน 1 ชุด

ด้วยราษฎร หมู่ 1,2,3,4,5,6,7,13,16,17 และ 18 ตำบลชุมช้าง อำเภอโพนพิสัย จังหวัดหนองคาย ประมาณ 422 คน มีความประสงค์ให้ทางราชการดำเนินการจัดรูปที่ดินบริเวณพื้นที่ หมู่ 1,2,3,4,5,6,7,13,16,17 และ 18 ตำบลชุมช้าง อำเภอโพนพิสัย จังหวัดหนองคาย ประมาณ 4,600ไร่ เนื่องจากราษฎรประสบปัญหาการกระจายน้ำไม่ถึงแปลงเพาะปลูก บางพื้นที่ไม่มีการลำเลียงในแปลงนา และต้องเสียค่าใช้จ่ายในการสูบน้ำในการทำนาจำนวน ประมาณ 130-180 บาทต่อชั่วโมง การใช้น้ำของราษฎรใช้น้ำจากโครงการสูบน้ำด้วยไฟฟ้า ซึ่งสูบน้ำจากลำน้ำห้วยหลวง ราษฎรส่วนใหญ่สามารถทำนาเพียงครั้งเดียวในช่วงนาปรัง สำหรับฤดูทำนาปีน้ำท่วม ราษฎรส่วนใหญ่ไม่สามารถทำนาในฤดูนาปี

เพื่อให้ราษฎรในพื้นที่ดังกล่าวมีโครงสร้างพื้นฐานทางการเกษตรโดยการจัดรูปที่ดิน อันน่าจะเป็นประโยชน์กับเกษตรกรในเรื่องลดต้นทุนการผลิต กระจายน้ำได้สะดวก รวดเร็ว และเพิ่มพื้นที่รับน้ำได้มากขึ้นโดยเฉพาะลดค่าใช้จ่ายในการสูบน้ำ องค์การบริหารส่วนตำบลชุมช้าง พิจารณาแล้วเห็นว่าโครงการจัดรูปที่ดินเป็นประโยชน์กับราษฎรเป็นอย่างมาก จึงขอความร่วมมือสำนักงานจัดรูปที่ดินจังหวัดหนองคาย เสนอขออนุมัติโครงการจัดรูปที่ดินในพื้นที่ตำบลชุมช้าง อำเภอโพนพิสัยด้วย อนึ่ง องค์การบริหารส่วนตำบลชุมช้างจะเสนอสภาองค์การบริหารส่วนตำบล อุดหนุนค่าใช้จ่ายในการจัดรูปที่ดินแก่ราษฎรในส่วนที่ราษฎรจะต้องจ่ายเงินคืนทุนค่าจัดรูปที่ดิน 20 %

จึงเรียนมาเพื่อโปรดพิจารณาดำเนินการต่อไป

ขอแสดงความนับถือ

(นายสนิท ศิลาคม)
นายกองค์การบริหารส่วนตำบลชุมช้าง

เรียน ... สธธ. หนองคาย
เพื่อโปรดทราบ
14 ก.พ. 51

สำเนาถูกต้อง

(นางมณี วงศ์ษาพาน)
เจ้าหน้าที่บริหารงานทั่วไป

ทราบ/ดำเนินการ ตามเสนอ
และแจ้งเวียนให้ทราบ ทั่วกัน
14 ก.พ. 51
(นางมณี วงศ์ษาพาน)
เจ้าหน้าที่บริหารงานทั่วไป ชำ ร.ก
สจจ.หนองคาย

รายชื่อผู้ประสงค์จัดรูปที่ดิน

รายชื่อสมาชิกผู้ใช้น้ำ สถานีสูบน้ำ บ้านดุยลุมพุก

องค์การบริหารส่วนตำบลชุมช้าง อำเภอโพนพิสัย จังหวัดหนองคาย

ลำดับที่	ชื่อ - สกุล	บ้านเลขที่	หมู่ที่	จำนวนพื้นที่(ไร่)	ประเภทเอกสารสิทธิ์	ลายมือชื่อ
1	นายลำจวน สว่างสุข	46	7	1 ไร่ 1 งาน	ไม่มี	
2	นางเติม โสธิสัย	17	7	18 ไร่ 2 งาน	โฉนด	
3	นายคำจันทร์ พรมภักดิ์	29	7	5 ไร่	ไม่มี	
4	นายวินัย ชัยวี	2	7	34 ไร่	โฉนด	
5	ด.ญ.วิลัยลักษณ์ อำนวยการ	7	11	5 ไร่ 71 งาน	ภ.บ.ท.5	
6	นายสมบูรณ์ พรมภักดิ์	70	7	3 ไร่	โฉนด	
7	นายสุทร พรมภักดิ์	146	6			
8	นางละอองดาว พรมภักดิ์	49	7			
9	นางบัวสี ธรรมวิเศษ	30	7	8 ไร่ 2 งาน	โฉนด	
10	นายเกรียงศักดิ์ ขุนทอง	13	11	6 ไร่	ภ.บ.ท.5	
11	นายสมบูรณ์ ธรรมเทศ	24	7	9 ไร่	ภ.บ.ท.5	
12	นายไพรจิต เวชสิทธิ์	88	7	6 ไร่ 2 งาน	ภ.บ.ท.5	
13	นางทองอินทร์ มีฤทธิ์	89	7	5 ไร่ 2 งาน	ภ.บ.ท.5	
14	นายธงชัย โฆษิต	72	7	2 ไร่	ไม่มี	
15	นางบุตรศรี สุวรรณรอด	46	6	3 ไร่ 2 งาน	ภ.บ.ท.5	
16	นายสาคร สุคุณพันธ์	76	7	6 ไร่	โฉนด	
17	นางวันคำ แก้วแยง	89	17	8 ไร่ 3 งาน		
18	นายมีชัย บัวบาน	31	7	9 ไร่	ภ.บ.ท.5	
19	นายเสริม พิศกุล	34	7	14 ไร่	ภ.บ.ท.5	
20	นายประเสริฐ ศรีจำปา	64	7	14 ไร่ 2 งาน	ภ.บ.ท.5	
21	นางอำนวย สว่างแห่งธรรม	112	7	1 ไร่ 1 งาน	ภ.บ.ท.5	
22	นางลัดดา แสงฤทธิ์	111	6	3 ไร่ 3 งาน	ภ.บ.ท.5	
23	นายเอี่ยม บุญราศรี	85	7	15 ไร่	โฉนด	
24	นายสมไสว บุตรมาลา	8	6	4 ไร่	ภ.บ.ท.5	
25	นางเดือนเพ็ญ นันตะสุข	4	7	20ไร่ 1งาน74วา	โฉนด	
26	นายสุใจ โพธิสิงห์	50	7	6 ไร่	ภ.บ.ท.5	
27	นางพวงเพชร ศรีทิม	67	8	20ไร่ 1งาน 40วา	ภ.บ.ท.5(6ไร่19วา)	
28	นางนาง บุญพา	61	8	6 ไร่	ภ.บ.ท.5	
29	นายแสงเดือน ศรีสาระ	84	8	1 ไร่	ไม่มี	

ลำดับที่	ชื่อ - สกุล	บ้านเลขที่	หมู่ที่	จำนวนพื้นที่(ไร่)	ประเภทเอกสารสิทธิ์	ลายมือชื่อ
30	นายหัสดี สุวรรณรอด	110	7	5 ไร่	ภ.บ.ท.	
31	นายสมคิด อำนวยการ	7	11	5 ไร่	ภ.บ.ท.5	
32	นายคำสิงห์ ธรรมเทศ	93	7	12	โฉนด	
33	นางชนุน ธรรมวิเศษ	51	17	9 ไร่	ภ.บ.ท.5	
34	นางอาริดา บาศรีวงษ์	56	7	6 ไร่	ภ.บ.ท.5	
35	นายคำบาง นุกแพง	14	7	2 ไร่	ไม่มี	
36	นายวิทยา อินทภาค	97	7	6 ไร่	ไม่มี	
37	นางกิ่งแก้ว สวารักษ์	11	7	7 ไร่	โฉนด	
38	นางพิระพันธ์ สวารักษ์		15	4 ไร่	ภ.บ.ท.5	
39	นางเพ็ญศรี ธรรมเทศ	38	7	7 ไร่	ภ.บ.ท.5	
40	นางรำไพ สวารักษ์	55	7	11 ไร่	โขงชีมูล	
41	นายสมบูรณ์ พรมภักดิ์	68	7	6 ไร่	ภ.บ.ท.5	
42	นางอำไพ สุทธิสาร	54	6			
43	นายภูชิต อำนวยการ	7	11	5 ไร่	ภ.บ.ท.5	
44	นางสุภี สวารักษ์	41	7	8 ไร่	โฉนด	
45	นายสมยศ บัวบาล	43	7	4 ไร่	ภ.บ.ท.5	
46	นางสุพัน จิตจำรูญ	20	7	12 ไร่	ภ.บ.ท.5	
47	นายวิจิตร อินทรภาค	60	7	8 ไร่	โฉนด	
48	นายสุภาพ พรมภักดิ์	10	17	14 ไร่	นส.3	
49	นางอรดี ไลไทสงค์	6	7			
50	นายชุน แท่งเหล็ก	19	7	5 ไร่	โฉนด	
51	นางขัน ศรีหาทัย	67	7	14 ไร่	ภ.บ.ท.5	
52	นายสมาน ศิลาคม		17	10 ไร่	โขงชีมูล	
53	นางสาวกุสุมา พรมภักดิ์	123	7	4 ไร่	ไม่มี	
54	นางสาวนิด อำนวยการ	7	11	6 ไร่	ภ.บ.ท.5	
55	นางหนูปราณี สิงห์ศิริ	33	7	15 ไร่	โฉนด	
56	นายไมตรี พรมจันทร์	66	7	6 ไร่	ภ.บ.ท.5	
57	นายหมุน นิสีดา	87	7	6 ไร่	ไม่มี	
58	นายเฉลา สว่างสุข	47	7	7 ไร่	ภ.บ.ท.5	
59	นางสมใจ นาชัยเวียง	125	7			
60	นางสาวนันทนา แสงฤทธิ์	55	6	3 ไร่ 2งาน 5ตรว.	ภ.บ.ท.5	
61	นางสมหวัง เหลือขันธ์	111	7	7 ไร่ 2 งาน	โขงชีมูล	

ลำดับที่	ชื่อ - สกุล	บ้านเลขที่	หมู่ที่	จำนวนพื้นที่(ไร่)	ประเภทเอกสารสิทธิ์	ลายมือชื่อ
62	นางมัสยา มิสีคา	78	7	2 ไร่	ภ.บ.ท.5	
63	นางไสว บัวบาล	71	7	10 ไร่	ภ.บ.ท.5	
64	นายสรัส อำนวยการ	141	6	15 ไร่	ภ.บ.ท.5	
65	นางพั่ว สีจำปา	41	6	20 ไร่	โฉนด	
66	นางเพ็ง สีจำปา	65	6			
67	นายสงวนศักดิ์ พรมภักดิ์	121	15			
68	นายเฉลิม พิศกุล	56	6	37 ไร่ 2 งาน	ภ.บ.ท.5	
69	นายคูณ พรมภักดิ์	61	7	10 ไร่	นส.2	
70	นางลำดวน เวชสิทธิ์	145	6	16 ไร่	ภ.บ.ท.5	
71	นายวิชัย วงษ์เนตร	45	3	5ไร่2งาน69ตรว.	ภ.บ.ท.5	
72	นางทวน ศรีจำปา	77	8	6ไร่1งาน19ตรว.	ภ.บ.ท.5	
73	นางอุบล น้อยมงคล	8	11	10 ไร่ 1 งาน	โฉนด	
74	นางพรทิพย์ อำนวยการ	7	11	5 ไร่	ภ.บ.ท.5	
75	นางสกุล แสนคำเมือง	83	8	15ไร่2งาน1ตรว.	ภ.บ.ท.5	
76	นางบัวลัย บุญพา	51	8	11ไร่3งาน152วา	ภ.บ.ท.5	
77	นางทองคำ สีจำปา	35	8	8 ไร่ 2 งาน	ภ.บ.ท.5	
78	นางศรีชัย โอตาคาร	94	7	3 ไร่	ไม่มี	
79	นางหลาย พิศกุล	1	7	8 ไร่	ภ.บ.ท.5	
80	นางคำเบ้า บัวบาล	13	7	12 ไร่	ภ.บ.ท.5	
81	นางสมบูรณ์ โอตาคาร	94	6	10 ไร่	ไม่มี	
82	นายผาง มะตาด	58	7			
83	นายอ้วน สุวรรณรอด	62	7			
84	นางสาวสอง โอตาคาร	109	7	10 ไร่	โฉนด	
85	นายประสาน โสธิสัย	3	13	11 ไร่ 3 งาน	ภ.บ.ท.5	
86	นางสูน อภิบูลย์	68	7	13 ไร่	ภ.บ.ท.5	
87	นางบุญหลาย พิกุล	1	7	7 ไร่ 2 งาน	ภ.บ.ท.5	
88	นางบุญมี จันทะเสน	83	7	7 ไร่ 2 งาน	ภ.บ.ท.5	
89	นางสว่าง พรมภักดิ์	28	7	8 ไร่ 25 วา	ภ.บ.ท.5	
90	นายประสิทธ์ พรมภักดิ์	65	7	4 ไร่ 1 งาน 43 วา	ภ.บ.ท.5	
91	นางหนูบาง พรมภักดิ์	91	7	11 ไร่ 1 งาน23วา	ภ.บ.ท.5	
92	นางทองแท่ง โพธิสิงห์	50	7	24 ไร่ 2 งาน	ภ.บ.ท.5	
93	นางสมคิด สุทธิสาร	12	7	10 ไร่	ภ.บ.ท.5	

ลำดับที่	ชื่อ - สกุล	บ้านเลขที่	หมู่ที่	จำนวนพื้นที่(ไร่)	ประเภทเอกสารสิทธิ์	ลายมือชื่อ
94	นางพิสมร จันทขัน	20	17	10 ไร่	ไม่มี	พิสมร
95	นางวาสนา เทียนหอม	19	17	13 ไร่	นส.3	วาสนา
96	นางสังวาล พรมภักดิ์	49	7	9.2 ไร่	ภ.บ.ท.5	สังวาล
97	นายคงคา ศรีจำปา	77	8	6 ไร่	ภ.บ.ท.5	คงคา
98	นายอนุชา ศรีจำปา	77	8	6 ไร่	ภ.บ.ท.5	อนุชา
99	นายทองคำ กระลึมพันธ์	11	11	6 ไร่ 85 วา	ภ.บ.ท.5	ทองคำ
100	นายชัญญา กระลึมพันธ์	11	11	6 ไร่ 80 วา	ภ.บ.ท.5	ชัญญา
101	นางอนามัย ศรีจำปา	86	8	4 ไร่ 2 งาน	ไม่มี	อนามัย
102	นางอรทัย พิศกุล	34	7	5 ไร่	โฉนด	อรทัย
103	นางบุญหลาย พิกุล	1	7	25 ไร่	โฉนด	บุญหลาย
104	นางรัศมี ทองประเทือง	36	6	13 ไร่	โฉนด	รัศมี
105	นางอาริดา บาศรีวงษ์	56	7	6 ไร่	ภ.บ.ท.5	อาริดา
106	นางสุพัน จิตจำรูญ	20				สุพัน
107	นางสุพรรณ มะตาด	21	7	18 ไร่	โฉนด	สุพรรณ
108	นางนวนศรี ศรีจำปา					นวนศรี
109	นางกองคาย ชัยวี	2	7	34 ไร่	โฉนด	กองคาย
110	นางทองแท่ง โพธิสิงห์	50	7	24 ไร่	ภ.บ.ท.5	ทองแท่ง
111	นางสาวคนิจฐา บัวบาล	71	7	8 ไร่	ภ.บ.ท.5	คนิจฐา
112	นายวรุตม์ บัวบาล	71	7	9 ไร่	ภ.บ.ท.5	วรุตม์
113	นายทวี พุทธวง	68	6	17 ไร่	ภ.บ.ท.5	ทวี
114	นายสมาน ศิลาคม	101	17	21 ไร่	โฉนด	สมาน
115	นางศรีจันทร ศรีวรรณ	13	6	30 ไร่	โฉนด	ศรีจันทร์
116	นางคำปลิว อินทภาค	42	6	36 ไร่	โฉนด	คำปลิว
117	นางพิลาวรรณ อินทภาค	131	6	20 ไร่	ภ.บ.ท.5	พิลาวรรณ
118	นายคำพัน โอดาคาร					คำพัน
119	นางบัวจันทร พรมภักดิ์	68	6	14 ไร่	โฉนด	บัวจันทร์
120	นายสาคร สุคุณพันธ์					สาคร
121	นางเติม โสธิสัย	18	7	18 ไร่	โฉนด	เติม
122	นางแดง ธรรมเทศ	24	7	21 ไร่	โฉนด	แดง
123	นายคำ สวารักษ์					คำ

บทที่ 2
ผลสำเร็จของงาน

2.1 ก่อนก่อสร้าง

2.1.1 แผนงานก่อสร้าง/แผนจัดซื้อ-จัดจ้าง/แผนเบิกจ่าย

สำนักงานจัดรูปที่ดินและจัดระบบน้ำเพื่อเกษตรกรรมที่ 10 ได้จัดทำแผนจัดซื้อจัดจ้าง งานจัดรูปที่ดินพื้นที่สถานีสูบน้ำด้วยไฟฟ้าบ้านคุยลุมพุก ตำบลชุมช้าง อำเภอโพนพิสัย จังหวัดหนองคาย เนื้อที่ 1,750 ไร่ จำนวน 11 รายการ กำหนดความต้องการเดือนตุลาคม 2560 ถึง เดือนมีนาคม 2561 ผูกพันตั้งแต่เดือนพฤศจิกายน 2561 ถึง เดือนสิงหาคม 2561 รายละเอียดตามแผนการจัดซื้อทางท้องถิ่นที่แนบ

แผนการจัดซื้อทางท้องถิ่น (รายละเอียด) ประจำปีงบประมาณ 2561

สำนักงานจัดรูปที่ดินจังหวัดหนองคาย

งานก่อสร้างจัดรูปที่ดินจังหวัดหนองคาย พื้นที่ประมาณ 1,750 ไร่ เฉพประมาณการ.....

ลำดับที่	รายการ	จำนวน	หน่วย	จำนวนเงิน บาท	กำหนดเวลาต้องการใช้งาน	จัดซื้อโดยวิธี	จำนวนทั้งหมด		จำนวนเงิน บาท	ผู้อนุมัติ	ขั้นตอนการจัดซื้อ			หมายเหตุ
							จำนวน	หน่วย			รายงานขอซื้อประมาณ	จัดหาประมาณ	ข้อผูกพันประมาณ	
	งานก่อสร้างจัดรูปที่ดินจังหวัดหนองคาย พื้นที่ประมาณ 1,750 ไร่													
1	งานกรมชลประทาน ดำเนินการเอง													
1.1	ปูนซิเมนต์	5,543	ถุง	684,948.51	ต.ค.60-มี.ค.61	สอบราคา	5,543	ถุง	684,948.51	สชล หนองคาย	ต.ค.60	ต.ค.60	พ.ย.60	
1.2	ทราย	789	ลบ.ม.	220,209.90	ต.ค.60-มี.ค.61		789	ลบ.ม.	220,209.90	สชล หนองคาย	ต.ค.60	ต.ค.60	พ.ย.60	
1.3	หินย่อย	688	ลบ.ม.	673,689.60	ต.ค.60-มี.ค.61		688	ลบ.ม.	673,689.60	สชล หนองคาย	ต.ค.60	ต.ค.60	พ.ย.60	
1.4	ท่อขนาดต่าง ๆ	950	ท่อน	356,444.00	ต.ค.60-มี.ค.61		950	ท่อน	356,444.00	สชล หนองคาย	ต.ค.60	ต.ค.60	พ.ย.60	
1.5	ไม้แปรรูป(เนื้ออ่อน)	28.00	ลบ.ม.	506,799.98	ต.ค.60-มี.ค.61	กรณีพิเศษ	28.00	ลบ.ม.	506,799.98	สชล หนองคาย	ต.ค.60	ต.ค.60	พ.ย.60	
1.6	ดิน	46,903	ลบ.ม.	1,877,519.08	ต.ค.60-มี.ค.61	e-bidding	46,903	ลบ.ม.	1,877,519.08	สชล หนองคาย	ต.ค.60	ต.ค.60	พ.ย.60	
1.7	ดินถูกรัง	3,803	ลบ.ม.	665,560.00	ต.ค.60-มี.ค.61		3,803	ลบ.ม.	665,560.00	สชล หนองคาย	ต.ค.60	ต.ค.60	พ.ย.60	
1.8	เหล็กเส้น	1,047	กก.	19,469.10	ต.ค.60-มี.ค.61	ตกลงราคา	1,047	กก.	19,469.10	สชล หนองคาย	ต.ค.60	ต.ค.60	พ.ย.60	
1.9	น้ำมันเชื้อเพลิง	L.S.	L.S.	1,455,114.00	พ.ย.60-มี.ค.61	ตามความจำเป็น	L.S.	L.S.	1,455,114.00	สชล หนองคาย	พ.ย.60-ส.ค..61	พ.ย.60-ส.ค..61	พ.ย.60-ส.ค..61	
2.0	อะไหล่และหล่อลื่น	L.S.	L.S.	297,968.00	พ.ย.60-มี.ค.61	ตามความจำเป็น	L.S.	L.S.	297,968.00	สชล หนองคาย	พ.ย.60-ส.ค..61	พ.ย.60-ส.ค..61	พ.ย.60-ส.ค..61	
2.1	เบ็ดเตล็ด	L.S.	L.S.	629,216.00	พ.ย.60-มี.ค.61	ตามความจำเป็น	L.S.	L.S.	629,216.00	สชล หนองคาย	พ.ย.60-ส.ค..61	พ.ย.60-ส.ค..61	พ.ย.60-ส.ค..61	

แผนจัดซื้อML-ชุมพุก.xlsx

ภาพที่ 2 แผนการจัดซื้อทางท้องถิ่น ประจำปีงบประมาณ 2561

2.1.2 แผน/ผล การดำเนินการมีส่วนร่วมของประชาชน ก่อนก่อสร้าง

งานก่อสร้างจัดรูปที่ดิน เป็นงานแพร่กระจายน้ำในระดับไร่นาเพื่อกระจายน้ำให้กับแปลงเกษตรอย่างทั่วถึงทุกแปลง ซึ่งการดำเนินงานมีความใกล้ชิดกับประชาชนในพื้นที่ ทั้งนี้เป็นเพราะงานก่อสร้าง จัดรูปที่ดินต้องได้รับการยินยอมจากเจ้าของที่ดินไม่น้อยกว่า 75% ของจำนวนเจ้าของที่ดินทั้งหมด ในการนี้สำนักงานจัดรูปที่ดินและจัดระบบน้ำเพื่อเกษตรกรรมที่ 10 ได้จัดทำแผน/ผลการดำเนินมีส่วนร่วมของประชาชนในเรื่องต่างๆ รายละเอียดตามเอกสารแนบต่อไปนี้

ตารางที่ 2.1.2 แผน/ผล การดำเนินการมีส่วนร่วมของประชาชน ก่อนก่อสร้าง

รายการ	**แผนดำเนินการ (ระบุเดือน)**	**ผลดำเนินการ**
1. ประชุมประชาสัมพันธ์งานก่อสร้างจัดรูปที่ดิน	สิงหาคม 2559	16 สิงหาคม 2559
2. ประชุมเจ้าของที่ดินในเขตโครงการจัดรูปที่ดิน เพื่อถามความสมัครใจ ในการเข้าร่วมโครงการจัดรูปที่ดิน	สิงหาคม 2559	16 สิงหาคม 2559
3. ประชุมคัดเลือกคณะกรรมการจัดรูปที่ดินชุมชน	สิงหาคม 2559	16 สิงหาคม 2559
4. อบรมเกษตรกร หลักสูตร เวทีประชาคมเพื่อส่งเสริมการมีส่วนร่วมในงานจัดรูปที่ดิน	พฤษภาคม 2560	17-18 พฤษภาคม 2560
5. ประชุมชี้แจงแผนผังโครงการจัดรูปที่ดิน	ตุลาคม 2560	18 ตุลาคม 2560

ภาพที่ 3 การประชุมประชาสัมพันธ์พร้อมทั้งสอบถามความสมัครใจและชี้แจงแบบเบื้องต้น
วันที่ 16 สิงหาคม 2559

ภาพที่ 4 การประชุมชี้แจงแบบก่อนก่อสร้าง วันที่ 18 ตุลาคม 2560

2.1.3 การปฏิบัติตามขั้นตอนตามกฎหมาย

ขั้นตอนการจัดรูปที่ดิน
ตาม พ.ร.บ.จัดรูปที่ดินเพื่อเกษตรกรรม พ.ศ. 2558

เจ้าของที่ดิน หรือสำนักงานจัดรูปที่ดินกลาง มีความประสงค์ ให้มีการจัดรูปที่ดิน ให้สำนักงานจัดรูปที่ดินกลาง จัดทำโครงการฯ เสนอต่อคณะกรรมการจัดรูปที่ดินกลาง

คณะกรรมการจัดรูปที่ดินกลางพิจารณาเห็นสมควรให้มีการจัดรูปที่ดิน ให้เสนอ ค.ร.ม. เพื่อตราพระราชกฤษฎีกากำหนดเขตสำรวจการจัดรูปที่ดิน (ใช้บังคับได้ 5 ปี)

ควบคุมการทำนิติกรรมต่างๆ ในเขตสำรวจการจัดรูปที่ดิน ตามหลักเกณฑ์ (ห้ามจำหน่าย ก่อให้เกิดภาระติดพันฯลฯ) เว้นแต่ได้รับอนุญาต

เข้าไปดำเนินการสำรวจและจัดทำแผนผังโครงการจัดรูปที่ดินเบื้องต้นแล้วปิดประกาศให้เจ้าของที่ดินในแผนผังโครงการจัดรูปที่ดินเบื้องต้นทราบ

ประชุมเจ้าของที่ดินในเขตโครงการฯเพื่อสอบถามความสมัครใจ ถ้าให้ความยินยอมไม่น้อยกว่าสามในสี่ของจำนวนเจ้าของที่ดินและมีจำนวนพื้นที่ไม่น้อยกว่ากึ่งหนึ่งของแผนที่โครงการ ให้เจ้าของที่ดินคัดเลือกกันเองเป็นคณะกรรมการฯชุมชน

คณะกรรมการจัดรูปที่ดินชุมชน ร่วมพิจารณาแผนผังโครงการจัดรูปที่ดินเบื้องต้น และนำเสนอ คจจ.พิจารณาให้ความเห็นชอบแผนผังฯ และเสนอ คจก.เพื่อประกาศเขตโครงการฯ

ประเมินราคาที่ดินในเขตโครงการฯจัดซื้อ/เวนคืนที่ดินที่เห็นว่าจำเป็นต้องนำมา เพื่อดำเนินการจัดรูปที่ดิน (รายที่ไม่ยินยอมเข้าร่วมโครงการฯ)

ดำเนินการก่อสร้างจัดรูปที่ดิน ตามแผนผังที่ดิน การจัดระบบชลประทานที่คณะกรรมการจัดรูปที่ดินกลาง ได้ประกาศเขตโครงการจัดรูปที่ดินไว้

เรียกเก็บเอกสารสิทธิ์ที่ดินเดิมสอบสวนสิทธิ์และยื่นคำขอออกโฉนดที่ดินใหม่ตามแผนผังที่ดินที่ดำเนินการก่อสร้าง

ควบคุมการโอนสิทธิ์ในที่ดิน ในเขตโครงการจัดรูปที่ดิน (5 ปี นับแต่ได้รับโฉนดที่ดินใหม่) ตามหลักเกณฑ์ ที่กำหนด เว้นแต่ได้รับอนุญาตฯ

บริหารจัดการ ดูแลและบำรุงรักษาปรับปรุงระบบชลประทาน ในเขตโครงการจัดรูปที่ดินที่จัดสร้างขึ้น

พัฒนาการเกษตร พื้นที่เกษตรกรรมในเขตโครงการจัดรูปที่ดิน เพื่อเพิ่มผลผลิต ลกต้นทุนการผลิต

ควบคุม ตรวจสอบและดำเนินคดีแก่ผู้กระทำผิดเพื่อลงโทษและหรือป้องปรามมิให้กระทำผิดในเขตโครงการจัดรูปที่ดิน

ควบคุมการใช้ที่ดินในเขตโครงการจัดรูปที่ดินให้เป็นไปตามหลักเกณฑ์วิธีการที่คณะกรรมการจัดรูปที่ดินกลางกำหนด

จัดเก็บเงินสบทบค่าใช้จ่ายในการจัดรูปที่ดิน ให้เป็นไปตามหลักเกณฑ์วิธีการ ที่คณะกรรมการจัดรูปที่ดินกลางกำหนด

ที่ กษ ๐๓๐๘.๒๙/๐๓๖๖

สำเนาคู่ฉบับ

สำนักงานจัดรูปที่ดินจังหวัดหนองคาย
ศาลากลางจังหวัดหนองคาย ชั้น ๒
ถนนมิตรภาพ นค. ๔๓๐๐๐

๑ ธันวาคม ๒๕๕๘

เรื่อง ขอส่งประกาศกระทรวงเกษตรและสหกรณ์และกระทรวงมหาดไทย

เรียน นายกองค์การบริหารส่วนตำบลชุมช้าง, ผู้ใหญ่บ้านหมู่ที่ ๑,๒,๓,๔,๕,๖,๗ และนายกเมืองพาทอง

สิ่งที่ส่งมาด้วย ประกาศกระทรวงฯ จำนวน ๑ ฉบับ

ด้วยได้มีประกาศกระทรวงเกษตรและสหกรณ์และกระทรวงมหาดไทย เรื่อง กำหนดให้ท้องที่ตำบลชุมช้างและตำบลนาหนัง อำเภอโพนพิสัย จังหวัดหนองคาย เป็นเขตสำรวจเพื่อกำหนดเป็นเขตโครงการจัดรูปที่ดิน ตามพระราชบัญญัติจัดรูปที่ดินเพื่อเกษตรกรรม พ.ศ. ๒๕๑๗ พ.ศ. ๒๕๕๘ ประกาศในราชกิจจานุเบกษา เมื่อวันที่ ๙ กรกฎาคม ๒๕๕๘ เล่ม ๑๓๒ ตอนพิเศษ ๑๕๘ ง มีผลใช้บังคับนับถัดจากวันประกาศในราชกิจจานุเบกษาเป็นต้นไป มาตรา ๒๖ วรรคแรก "เมื่อได้มีประกาศของรัฐมนตรีตามมาตรา ๒๕ แล้ว ภายในระยะเวลา ๕ ปี ห้ามมิให้ผู้ใดจำหน่ายด้วยประการใดๆ หรือก่อให้เกิดภาระติดพันใดๆอันอาจทำให้ราคาประเมินที่ดินสูงขึ้นในที่ดินนั้น เว้นแต่ได้รับอนุญาตเป็นหนังสือจากคณะกรรมการจัดรูปที่ดินกลาง หรือผู้ซึ่งได้รับมอบอำนาจจากคณะกรรมการจัดรูปที่ดินกลาง"

เพื่อเป็นการปฏิบัติตามพระราชบัญญัติจัดรูปที่ดินเพื่อเกษตรกรรม พ.ศ. ๒๕๑๗ มาตรา๒๖ สำนักงานจัดรูปที่ดินจังหวัดหนองคายขอความร่วมมือท่าน ประชาสัมพันธ์ไปยังราษฎรในพื้นที่ประกาศฯให้ได้รับทราบ หากผู้ใดประสงค์ทำนิติกรรมใดๆบริเวณพื้นที่ประกาศฯ ขอให้ไปติดต่อขออนุญาตที่สำนักงานจัดรูปที่ดินจังหวัดหนองคาย ขอขอบคุณในความร่วมมือล่วงหน้ามา ณ โอกาสนี้

จึงเรียนมาเพื่อโปรดทราบ

ขอแสดงความนับถือ

(นางมณี วงศ์ษาพาน)
หัวหน้าสำนักงานจัดรูปที่ดินจังหวัดหนองคาย

ร่าง.....
พิมพ์.....
ตรวจ.....

ฝ่ายกฎหมาย
โทร.๐ ๔๒๔๑ ๓๙๓๗-๘

หนองคาย "เมืองน่าอยู่ ประตูสู่อาเซียน"

ประกาศกระทรวงเกษตรและสหกรณ์และกระทรวงมหาดไทย

เรื่อง กำหนดให้ท้องที่ตำบลขุมช้างและตำบลนาหนัง อำเภอโพนพิสัย จังหวัดหนองคาย เป็นเขตสำรวจเพื่อกำหนดเป็นเขตโครงการจัดรูปที่ดิน ตามพระราชบัญญัติจัดรูปที่ดินเพื่อเกษตรกรรม พ.ศ. ๒๕๑๗ พ.ศ. ๒๕๕๘

โดยปรากฏว่า เจ้าของที่ดินบางส่วนในท้องที่ตำบลขุมช้างและตำบลนาหนัง อำเภอโพนพิสัย จังหวัดหนองคาย ประสงค์และยินยอมให้ทางราชการดำเนินการจัดรูปที่ดินของตน

อาศัยอำนาจตามความในมาตรา ๒๕ แห่งพระราชบัญญัติจัดรูปที่ดินเพื่อเกษตรกรรม พ.ศ. ๒๕๑๗ รัฐมนตรีว่าการกระทรวงเกษตรและสหกรณ์ และรัฐมนตรีว่าการกระทรวงมหาดไทย จึงออกประกาศไว้ ดังนี้

ในท้องที่ตำบลขุมช้างและตำบลนาหนัง อำเภอโพนพิสัย จังหวัดหนองคาย ภายในแนวเขตตามแผนที่สังเขปท้ายประกาศนี้ เป็นเขตสำรวจเพื่อกำหนดเป็นเขตโครงการจัดรูปที่ดิน

ประกาศ ณ วันที่ ๑ พฤษภาคม พ.ศ. ๒๕๕๘

ปีติพงศ์ พึ่งบุญ ณ อยุธยา
รัฐมนตรีว่าการกระทรวงเกษตรและสหกรณ์

พลเอก อนุพงษ์ เผ่าจินดา
รัฐมนตรีว่าการกระทรวงมหาดไทย

แผนที่สังเขปแสดงเขตท้องที่ตำบลชุมช้าง และตำบลนาหนัง อำเภอโพนพิสัย จังหวัดหนองคาย
เป็นเขตสำรวจเพื่อกำหนดเป็นเขตโครงการจัดรูปที่ดิน
แนบท้ายประกาศกระทรวงเกษตรและสหกรณ์ และกระทรวงมหาดไทย
ฉบับลงวันที่ ๑ พฤษภาคม พ.ศ. ๒๕๕๘

มาตราส่วน ๑ : ๕๐,๐๐๐

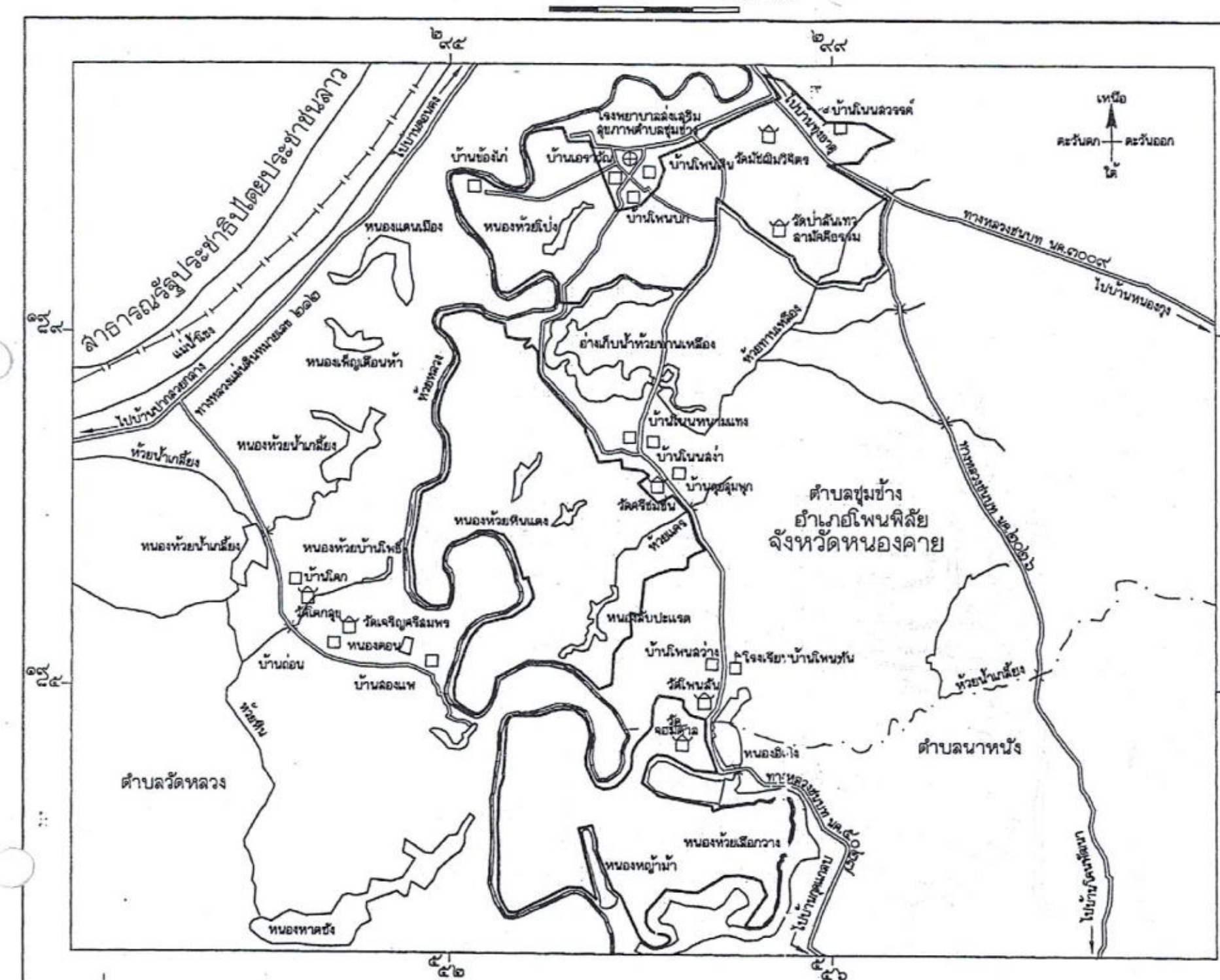

เครื่องหมาย

- แนวเขตโครงการจัดรูปที่ดิน
- เส้นเขตแดนตามกฎหมาย ระหว่างราชอาณาจักรไทยกับสาธารณรัฐประชาธิปไตยประชาชนลาว
- เขตตำบล
- ทางหลวง ถนน ซอย
- สะพาน
- แม่น้ำ คลอง ห้วย
- อ่างเก็บน้ำ หนอง บึง
- หมู่บ้าน บ้าน
- มหาวิทยาลัย วิทยาลัย โรงเรียน
- วัด ศาสนสถาน

(นายกิตติพร ฉวีสุข)
วิศวกรชลประทานชำนาญการพิเศษ
ผู้อำนวยการส่วนวิศวกรรม

(นายสิริวิชญ กลิ่นภักดี)
หัวหน้าสำนักงานจัดรูปที่ดินกลาง

หมายเหตุ แผนที่ในบริเวณนี้อยู่ในแผนที่ลำดับชุด L ๗๐๑๘ ระวาง ๕๖๔๔ IV และ ๕๖๔๕ III

2.1.4 การประเมินค่าคืนทุน กองทุนจัดรูปที่ดินเบื้องต้น

แบบฟอร์มการคำนวณเบี้ยประกันค่าใช้จ่ายในการจัดระบบน้ำ

สำนักงานจัดรูปที่ดินและจัดระบบน้ำเพื่อเกษตรกรรมที่..... ปีที่ได้งบประมาณค่าก่อสร้าง.....

แบบฟอร์ม 2

งานจัดระบบน้ำ โครงการ.....

พื้นที่รับประโยชน์งานจัดระบบน้ำ	1000.000	ไร่	(ก)
ค่าใช้จ่ายในการก่อสร้างจัดระบบน้ำ	8391511.600	บาท	(ข)
อัตราค่าก่อสร้างจัดระบบน้ำ	8391.512	บาท/ไร่	
ค่าก่อสร้างจัดระบบน้ำที่ต้องชำระ	839.151	บาท/ไร่	(ร้อยละ10 ของอัตราค่าก่อสร้างจัดระบบน้ำ)

39,901

ลำดับที่	เลขแผนที่ แบบฯ	ชื่อคู่ส่งน้ำ /ท่อส่งน้ำ	เลขแปลง	พื้นที่จัดระบบน้ำ (ไร่)	ความยาวคู่น้ำ/ท่อ (เมตร)	ความกว้างเขตกัน (เมตร)	ราคาประเมินที่ดิน (บาท/ตร.ว.)	ราคาสูงสุด	ประเภทที่ดินได้รับยกเว้น	สรุปการคำนวณค่าก่อสร้าง-มูลค่าที่ดิน พื้นที่x ค่าก่อสร้างที่ต้องชำระ(บาท)	เนื้อที่ใช้ก่อสร้าง (ตร.ม.)	เนื้อที่ใช้ก่อสร้าง (ตร.ว.)	มูลค่าที่ดิน (บาท)	สรุปค่าใช้จ่ายงานจัดระบบน้ำ เงินที่ต้องชำระจริง (บาท)	มูลค่าต่างค่าชำระ-ที่ดิน (บาท)	การยกเว้นค่าใช้จ่ายที่ดินต้นระบบส่งน้ำ
	(1)	(2)	(3)	(4)	(5)	(6)	(7)	(8)	(9)		(ตร.ม.)	(ตร.ว.)		(บาท)		
1	สจล.5902007	1(RMC)	5/9484	18.255	279.00	3.70	100	200	1	15,318.70	1,032.30	258.08	51,615		-36,296	ยกเว้น
2		1(RMC)	31/9484	3.585	134.00	3.70	100	200	0	3,008.36	495.80	123.95	24,790		-21,782	
3		1(RMC)	6/9484	9.970	61.00	3.70	100	200	0	8,366.34	225.70	56.43	11,285		-2,919	
		1.2(RMC)	6/9484		180.00	3.50	100	200		0.00	630.00	157.50	31,500		-31,500	
		1.2(RMC)	6/9484		35.00	2.25	100	200		0.00	78.75	19.69	3,938		-3,938	
4		1(RMC)	32/9484	31.363	108.00	3.70	100	200	0	26,318.30	399.60	99.90	19,980		-125,012	
		1.3(RMC)	32/9484		355.00	7.40	100	200		0.00	2,627.00	656.75	131,350			
5		1(RMC)	33/9684	16.127	133.00	3.70	100	200	1	13,532.99	492.10	123.03	24,605		-11,072	ยกเว้น
		1.1(RMC)	33/9684		100.00	4.40	100	200		0.00	440.00	110.00	22,000		-22,000	
6		1(RMC)	35/9684	24.120	-	-	100	200	3	20,240.33	0.00	0.00	-	20,240		ยกเว้น
7		1(RMC)	8/9484	3.242	58.00	3.70	100	200	0	2,720.53	214.60	53.65	10,730		-8,009	
		1.2(RMC)	8/9485		73.00	3.50	100	200		0.00	255.50	63.88	12,775		-12,775	
8		1(RMC)	12/9484	4.455	68.00	3.80	100	200	0	3,738.42	258.40	64.60	12,920		-9,182	
9		1(RMC)	11/9484	1.085	-	-	100	200	3	910.48	0.00	0.00	-	910		ยกเว้น
10		1(RMC)	10/9484	1.075	-	-	100	200	3	902.09	0.00	0.00	-	902		ยกเว้น
11		1(RMC)	15/9484	1.065	-	-	100	200	3	893.70	0.00	0.00	-	894		ยกเว้น
12		1(RMC)	13/9484	1.085	57.00	3.70	100	200	0	910.48	210.90	52.73	10,545		-9,635	
13		1(RMC)	14/9484	3.632	-	-	100	200	3	3,047.80	0.00	0.00	-	3,048		ยกเว้น
14		1(RMC)	9/9484	14.170	130.00	3.70	100	200	0	11,890.77	481.00	120.25	24,050		-12,159	
15		1(RMC)	30/9484	4.455	156.00	3.70	100	200	0	3,738.42	577.20	144.30	28,860		-25,122	
16		1(RMC)	29/9484	16.617	125.00	3.70	100	200	0	13,944.17	462.50	115.63	23,125		-9,181	
		1.5(RMC)	29/9484		155.00	7.00	100	200		0.00	1,085.00	271.25	54,250		-54,250	
17		1(RMC)	16/9484	3.140	27.00	3.70	100	200	0	2,634.93	99.90	24.98	4,995		-2,360	
18		1(RMC)	17/9484	3.255	27.00	3.70	100	200	0	2,731.44	99.90	24.98	4,995		-2,264	
19		1(RMC)	18/9484	3.122	27.00	3.70	100	200	0	2,619.83	99.90	24.98	4,995		-2,375	
20		1(RMC)	26/9484	5.167	86.00	3.70	100	200	0	4,335.89	318.20	79.55	15,910		-11,574	
21		1(RMC)	19/9484	4.685	32.00	3.70	100	200	0	3,931.42	118.40	29.60	5,920		-1,989	
22		1(RMC)	27/9484	2.252	-	-	100	200	3	1,889.77	0.00	0.00	-	1,890		ยกเว้น
23		1(RMC)	20/9484	25.542	146.00	3.70	100	200	0	21,433.60	540.20	135.05	27,010		-5,576	
24		1(RMC)	25/9484	0.487	85.00	3.70	100	200	0	408.67	314.50	78.63	15,725		-15,316	
25		1(RMC)	21/9484	5.865	254.00	3.70	100	200	0	4,921.62	939.80	234.95	46,990		-42,068	
26		1(RMC)	24/9484	12.540	105.00	3.70	100	200	0	10,522.96	388.50	97.13	19,425		-8,902	
27		1(RMC)	23/9484	36.947	245.00	3.70	100	200	0	31,004.12	906.50	226.63	45,325		-14,321	
		1.7(RMC)	23/9484		180.00	7.00	100	200		0.00	1,260.00	315.00	63,000		-63,000	
		1.7(RMC)	23/9484		35.00	4.50	100	200		0.00	157.50	39.38	7,875		-7,875	
28		1(RMC)	22/9484	6.022	33.00	3.70	100	200	0	5,053.37	122.10	30.53	6,105		-1,052	
29		1.1(RMC)	32/9684	5.865	-	-	100	200	2	4,921.62	0.00	0.00	-	4,922		ยกเว้น
30			36/9684	10.120	-	-	100	200	3	8,492.21	0.00	0.00	-	8,492		ยกเว้น
31		1.2(RMC)	7/9484	14.930	107.00	3.50	100	200		12,528.53	374.50	93.63	18,725		-6,196	
		1.2(RMC)	7/9484		35.00	2.25	100	200		0.00	78.75	19.69	3,938		-3,938	
32		1.3(RMC)	28/9484	7.525	-	-	100	200	0	6,314.61	0.00	0.00	-	6,315		
33		1.3(RMC)	34/9684	11.512	-	-	100	200	0	9,660.31	0.00	0.00	-	9,660		
34		2(LMC)	28/9684	12.602	240.00	2.10	100	200	1	10,574.98	504.00	126.00	25,200		-14,625	ยกเว้น
		2(LMC)	28/9684		92.00	3.60	100	200		0.00	331.20	82.80	16,560		-16,560	
35		2(LMC)	29/9684	8.135	158.00	2.10	100	200	1	6,826.49	331.80	82.95	16,590		-9,764	ยกเว้น
36		2(LMC)	30/9684	4.202	82.00	2.10	100	200	0	3,526.11	172.20	43.05	8,610		-5,084	
		2.2(LMC)	30/9684		79.00	3.60	100	200		0.00	284.40	71.10	14,220		-14,220	
37		2(LMC)	43/9684	6.205	152.00	3.60	100	200	0	5,206.93	547.20	136.80	27,360		-22,153	
38		2(LMC)	25/9684	16.270	55.00	3.60	100	200	0	13,652.99	198.00	49.50	9,900		-9,247	
		4.2(LMC)	25/9684		130.00	2.00	100	200		0.00	260.00	65.00	13,000			
39		2(LMC)	59/9684	10.198	125.00	3.60	100	200	0	8,557.24	450.00	112.50	22,500		-13,943	
		2(LMC)	59/9684		134.00	2.10	100	200		0.00	281.40	70.35	14,070		-14,070	
40		4(LMC)	24/9684	10.780	147.00	2.20	100	200	0	9,046.05	323.40	80.85	16,170		-7,124	
41		2(LMC)	49/9684	3.710	60.00	3.60	100	200	0	3,113.25	216.00	54.00	10,800		-7,687	
42		2(LMC)	50/9684	10.123	74.00	3.60	100	200	0	8,494.73	266.40	66.60	13,320		-4,825	
		2.4(LMC)	50/9684		210.00	2.10	100	200		0.00	441.00	110.25	22,050		-22,050	
43		2(LMC)	60/9684	6.985	184.00	2.10	100	200	0	5,861.47	386.40	96.60	19,320		-13,459	
		2(LMC)	60/9684		29.00	3.60	100	200		0.00	104.40	26.10	5,220		-5,220	
44		2(LMC)	22/9684	9.868	135.00	3.60	100	200	0	8,280.32	486.00	121.50	24,300		-16,020	
		4(LMC)	22/9684		124.00	2.00	100	200		0.00	248.00	62.00	12,400		-12,400	
45		2(LMC)	45/9684	6.610	67.00	3.60	100	200	0	5,546.79	241.20	60.30	12,060		-6,513	
46		2.2(LMC)	38/9684	3.070	-	-	100	200	0	2,576.19	0.00	0.00	-	2,576		
47		2.2(LMC)	42/9684	5.283	104.00	3.60	100	200	0	4,432.82	374.40	93.60	18,720		-14,287	
48		2.2(LMC)	39/9684	4.383	66.00	3.60	100	200	0	3,677.58	237.60	59.40	11,880		-8,202	
49		2.4(LMC)	53/9684	10.980	110.00	2.10	100	200	0	9,213.88	231.00	57.75	11,550		-2,336	
50		2.4(LMC)	52/9684	5.963	100.00	2.10	100	200	0	5,003.44	210.00	52.50	10,500		-5,497	
51		2.4(LMC)	51/9684	6.240	-	-	100	200	0	5,236.30	0.00	0.00	-	5,236		
52		2.4.1(LMC)	54/9684	10.095	80.00	4.20	100	200	0	8,471.23	336.00	84.00	16,800		-8,329	
		2.4.1(LMC)	54/9684		90.00	3.60	100	200		0.00	324.00	81.00	16,200		-16,200	
53		2.4.1(LMC)	63/9684	1.258	-	-	100	200	3	1,055.23	0.00	0.00	-	1,055		ยกเว้น
54		2.4.1(LMC)	58/9684	1.578	48.00	3.60	100	200		1,323.76	172.80	43.20	8,640		-7,316	
55		2.4.1(LMC)	55/9684	1.020	-	-	100	200	3	855.93	0.00	0.00	-	856		ยกเว้น
56		2.4.1(LMC)	56/9684	2.010	-	-	100	200	3	1,686.69	0.00	0.00	-	1,687		ยกเว้น
57		2.4.1(LMC)	57/9684	1.420	42.00	3.60	100	200	0	1,191.59	151.20	37.80	7,560		-6,368	
58		2.4.1(LMC)	61/9684	0.703	-	-	100	200	3	589.92	0.00	0.00	-	590		ยกเว้น
59		2.4.1(LMC)	62/9684	1.080	-	-	100	200	3	906.28	0.00	0.00	-	906		ยกเว้น

ลำดับที่	เลขแบบฯ	ชื่อคูส่งน้ำ/ท่อส่งน้ำ	เลขแปลง	พื้นที่จัดระบบน้ำ (ไร่)	ความยาวคูน้ำ/ท่อ (เมตร)	ความกว้างเขตเขต(เมตร)	ราคาประเมินที่ดิน (บาท/ตร.ว.)	ราคาสูงสุด	ประเภทที่ดินได้รับยกเว้น	สรุปการคำนวณค่าก่อสร้าง-มูลค่าที่ดิน พื้นที่x ค่าก่อสร้างที่ต้องชำระ(บาท)	เนื้อที่ใช้ก่อสร้าง (ตร.ม.)	เนื้อที่ใช้ก่อสร้าง (ตร.ว.)	มูลค่าที่ดิน (บาท)	สรุปค่าใช้จ่ายงานจัดระบบน้ำ เงินที่ต้องชำระจริง (บาท)	มูลค่าต่างค่าชำระ-ที่ดิน (บาท)	การยกเว้นค่าใช้จ่ายที่ดินต้นระบบส่งน้ำ
	(1)	(2)	(3)	(4)	(5)	(6)	(7)	(8)	(9)							
60		4(LMC)	2/9684	8.168	91.00	2.00	100	200	1	6,853.77	182.00	45.50	9,100		-2,246	ยกเว้น
61		4(LMC)	3/9684	20.288	141.00	2.00	100	200	1	17,024.28	282.00	70.50	14,100	2,924		ยกเว้น
		6(LMC)	3/9684	21.288	100.00	4.00	100	200	1	17,863.43	400.00	100.00	20,000		-2,137	ยกเว้น
62		4(LMC)	4/9684	10.435	155.00	2.00	100	200	2	8,756.54	310.00	77.50	15,500		-6,743	ยกเว้น
63		4(LMC)	4/1/9684	7.000	55.00	2.00	100	200	2	5,874.06	110.00	27.50	5,500	374		ยกเว้น
64		4(LMC)	5/9684	5.973	57.00	2.00	100	200	0	5,011.83	114.00	28.50	5,700		-688	
65		4(LMC)	6/9684	3.175	24.00	2.00	100	200	0	2,664.30	48.00	12.00	2,400	264		
66		4(LMC)	7/9684	3.025	49.00	2.00	100	200	0	2,538.43	98.00	24.50	4,900		-2,362	
67		4(LMC)	23/9684	15.375	407.00	2.00	100	200	0	12,901.95	814.00	203.50	40,700		-27,798	
68		4(LMC)	21/9684	5.063	150.00	2.00	100	200		4,248.20	300.00	75.00	15,000		-10,752	
		8.2(LMC)	21/9684		104.00	3.50	100	200		0.00	364.00	91.00	18,200		-18,200	
69		4(LMC)	20/9684	5.833	-	-	100	200	3	4,894.35	0.00	0.00	-	4,894		ยกเว้น
70		4.2(LMC)	27/9684	12.718	-	-	100	200	2	10,671.90	0.00	0.00	-	10,672		ยกเว้น
71		6(LMC)	8/9684	7.358	-	-	100	200	0	6,174.05	0.00	0.00	-	6,174		
72		6(LMC)	9/9684	3.968	-	-	100	200	3	3,329.33	0.00	0.00	-	3,329		ยกเว้น
73		8(LMC)	149/9686	14.728	140.00	3.50	100	200	1	12,358.60	490.00	122.50	24,500		-12,141	ยกเว้น
74		10(LMC)	149/9686		65.00	2.00	100	200		0.00	130.00	32.50	6,500		-6,500	
75		8(LMC)	152/9686	5.180	16.00	3.50	100	200	2	4,346.80	56.00	14.00	2,800	1,547		ยกเว้น
76		8(LMC)	153/9686	13.958	133.00	3.50	100	200	0	11,712.45	465.50	116.38	23,275		-11,563	
77		8(LMC)	10/9684	12.083	200.00	3.50	100	200	0	10,139.04	700.00	175.00	35,000		-24,861	
78		8(LMC)	157/9686	23.580	160.00	3.50	100	200	0	19,787.18	560.00	140.00	28,000		-8,213	
79		8(LMC)	11/9684	6.073	90.00	3.50	100	200	0	5,095.75	315.00	78.75	15,750		-10,654	
80		8(LMC)	12/9684	9.198	46.00	3.50	100	200	0	7,718.09	161.00	40.25	8,050		-332	
81		8.2(LMC)	19/9684	11.230	76.00	3.50	100	200	0	9,423.67	266.00	66.50	13,300		-3,876	
82		8.2(LMC)	20/9684	5.833	-	-	100	200	3	4,894.35	0.00	0.00	-	4,894		ยกเว้น
83		10(LMC)	148/9686	10.048	43.00	4.00	100	200	0	8,431.37	172.00	43.00	8,600		-169	
		10(LMC)	148/9686		130.00	2.25	100	200		0.00	292.50	73.13	14,625		-14,625	
84		10(LMC)	147/9686	28.913	162.00	4.00	100	200	0	24,261.96	648.00	162.00	32,400		-8,138	
		10(LMC)	147/9687		130.00	2.25	100	200		0.00	292.50	73.13	14,625		-14,625	
85		10(LMC)	151/9686	3.700	-	-	100	200	2	3,104.86	0.00	0.00	-	3,105		ยกเว้น
86		12(LMC)	156/9686	4.843	64.00	4.00	100	200	1	4,063.59	256.00	64.00	12,800		-8,736	ยกเว้น
87		12(LMC)	154/9686	4.955	48.00	4.00	100	200		4,157.99	192.00	48.00	9,600		-5,442	
88		12(LMC)	144/9686	4.490	166.00	4.00	100	200		3,767.79	664.00	166.00	33,200		-29,432	
89		12(LMC)	145/9686	9.278	-	-	100	200	3	7,785.22	0.00	0.00	-	7,785		ยกเว้น
90		12(LMC)	162/9686	6.590	41.00	4.00	100	200	0	5,530.01	164.00	41.00	8,200		-2,670	
91		12(LMC)	163/9686	6.808	42.00	4.00	100	200	0	5,712.52	168.00	42.00	8,400		-2,687	
92		12(LMC)	164/9686	3.718	49.00	4.00	100	200	0	3,119.54	196.00	49.00	9,800		-6,680	
93		12(LMC)	165/9686	11.845	-	-	100	200	0	9,939.75	0.00	0.00	-	9,940		

2.1.5 การยินยอมให้ใช้ที่ดิน

วันที่ 16 สิงหาคม 2559 สำนักงานจัดรูปที่ดินและจัดระบบน้ำเพื่อเกษตรกรรมที่ 10 จัดประชุมชี้แจงแบบและจัดทำบันทึกยินยอม มีเจ้าของที่ดินบ้านคุยลุมพุก ตำบลชุมช้าง อำเภอโพนพิสัย จังหวัดหนองคาย แจ้งความประสงค์เข้าร่วมโครงการจัดรูปที่ดินและได้ลงนามยินยอมเข้าร่วมโครงการฯ โดยมีเกษตรกรในพื้นที่ 69 ราย ยินยอม 67 ราย คิดเป็นร้อยละ 97.10 (ตามเอกสารตัวอย่างแนบท้ายภาคผนวก)

2.1.6 การประชุมชี้แจงแบบเบื้องต้น

สำนักงานจัดรูปที่ดินกลางได้ส่งแบบร่างเบื้องต้นงานก่อสร้างจัดรูปที่ดินสถานีสูบน้ำด้วยไฟฟ้าบ้านคุยลุมพุก ตำบลชุมช้าง อำเภอโพนพิสัย จังหวัดหนองคาย ให้สำนักงานจัดรูปที่ดินและจัดระบบน้ำเพื่อเกษตรกรรมที่ 10 เพื่อตรวจสอบแนวก่อสร้างและความพร้อมของเกษตรกร สำนักงานจัดรูปที่ดินและจัดระบบน้ำเพื่อเกษตรกรรมที่ 10 ได้จัดประชุมชี้แจงแบบเบื้องต้นในวันที่ 16 สิงหาคม 2559 เวลา 09.00 น. ณ

ศาลาเอนกประสงค์บ้านคุยลุมพุก ตำบลชุมช้าง อำเภอโพนพิสัย มีผู้นำท้องถิ่นและเกษตรกรเข้าร่วมรับฟังการชี้แจงแบบ ผลการประชุมเกษตรกรยินยอมให้ก่อสร้างจัดรูปที่ดินตามแบบก่อสร้างและจัดประชุมชี้แจงแบบก่อนก่อสร้างวันที่ 18 ตุลาคม 2560

ภาพที่ 5 ภาพประกอบการประชุมชี้แจงแบบเบื้องต้น วันที่ 16 สิงหาคม 2559

ภาพที่ 6 การประชุมชี้แจงแบบก่อนก่อสร้าง วันที่ 18 ตุลาคม 2560

ที่ กษ ๐๓๐๙.๒๙/ว ๕๕๖

สำนักงานจัดรูปที่ดินจังหวัดหนองคาย
ศาลากลางจังหวัดหนองคาย ชั้น ๒
ถนนมิตรภาพ นค. ๔๓๐๐๐

๑๐ สิงหาคม ๒๕๕๙

เรื่อง ขอเชิญประชุมรับฟังการชี้แจงแบบจัดรูปที่ดิน

เรียน นายกอบต.คุมธาง , กำนันตำบลคุมธาง พมส. ม 1,ม 3 – ม. 19

ด้วย สำนักงานจัดรูปที่ดินกลาง กรมชลประทาน ได้ดำเนินการออกแบบงานจัดรูปที่ดิน พื้นที่รับน้ำจากสถานีสูบน้ำด้วยไฟฟ้าบ้านคุยลุมพุก ตำบลชุมช้าง อำเภอโพนพิสัย จังหวัดหนองคายแล้วเสร็จ ซึ่งสำนักงานจัดรูปที่ดินจังหวัดหนองคายได้นำแบบก่อสร้างมอบให้ผู้ใหญ่บ้านและผู้นำท้องถิ่นประชาสัมพันธ์ ให้กับเจ้าของที่ดินผู้ที่อยู่ในแผนงานก่อสร้างรับทราบแล้ว นั้น

สำนักงานจัดรูปที่ดินจังหวัดหนองคาย <u>ขอเชิญผู้นำท้องถิ่นและเจ้าของที่ดินทุกคนเข้าร่วม ประชุมรับฟังการชี้แจงแบบจัดรูปที่ดิน ในวันที่ ๑๖ สิงหาคม ๒๕๕๙ เวลา ๐๙.๐๐ น. ณ ศาลาอเนกประสงค์บ้านคุยลุมพุก ตำบลชุมช้าง อำเภอโพนพิสัย จังหวัดหนองคาย</u> เพื่อให้เจ้าของที่ดินมีความเข้าใจมากยิ่งขึ้น ได้ทราบแนวที่จะก่อสร้างคูส่งน้ำ ทางลำเลียง และคูระบายน้ำ อนึ่ง ในวันประชุมชี้แจงแบบ ขอให้จัดตั้งคณะกรรมการจัดรูปที่ดินชุมชนเพื่อเป็นตัวแทนเจ้าของที่ดินในการประสานงานกับเจ้าหน้าที่ด้วย

จึงเรียนมาเพื่อโปรดทราบและแจ้งเจ้าของที่ดินเข้าร่วมประชุมโดยพร้อมเพรียงกัน

ขอแสดงความนับถือ

(นางมณี วงศ์ษาพาน)
หัวหน้าสำนักงานจัดรูปที่ดินจังหวัดหนองคาย

ฝ่ายวิศวกรรม
โทร/โทรสาร. ๐ ๔๒๔๑ ๓๙๓๘

หนองคาย "เมืองน่าอยู่ ประตูสู่อาเซียน"

ระเบียบวาระการประชุมชี้แจงแบบก่อสร้างจัดรูปที่ดิน
ครั้งที่ ๑/๒๕๖๐
วันพุธที่ ๑๘ ตุลาคม ๒๕๖๐ เวลา ๐๙.๓๐ น.
ณ ศาลาเอนกประสงค์ บ้านคุยลุมพุก ตำบลชุมช้าง อำเภอเมืองหนองคาย จังหวัดหนองคาย

ระเบียบวาระที่ ๑ เรื่องที่ผู้อำนวยการสำนักงานจัดรูปที่ดินและจัดระบบน้ำเพื่อเกษตรกรรมที่ ๑๐ แจ้งให้ที่ประชุมทราบ

- สำนักงานจัดรูปที่ดินและจัดระบบน้ำเพื่อเกษตรกรรมที่ ๑๐ ได้รับอนุมัติงบประมาณจำนวน ๑๐,๐๔๐,๐๐๐ ล้านบาท ก่อสร้างจัดรูปที่ดิน พื้นที่สถานีสูบน้ำด้วยไฟฟ้า บ้านคุยลุมพุก ตำบลชุมช้าง อำเภอเมืองหนองคาย จังหวัดหนองคาย

ระเบียบวาระที่ ๒ เรื่องแจ้งเพื่อทราบ

๒.๑ แผนดำเนินงานก่อสร้างจัดรูปที่ดินพื้นที่สถานีสูบน้ำด้วยไฟฟ้า บ้านคุยลุมพุก ตำบลชุมช้าง อำเภอเมืองหนองคาย จังหวัดหนองคาย

๒.๒ ชี้แจงแบบก่อสร้าง

ระเบียบวาระที่ ๓ เรื่องอื่นๆ

บัญชีรายชื่อ เจ้าหน้าที่ผู้เข้าประชุม

เรื่อง ประชุมชี้แจงแบบก่อสร้างจัดรูปที่ดิน

วันที่ 18 ตุลาคม 2560 เวลา 09.30 น.

ณ ศาลาเอนกประสงค์ บ้านคุยลุมพุก ตำบลชุมช้าง อำเภอโพนพิสัย จังหวัดหนองคาย

ลำดับ	ชื่อ-สกุล	ตำแหน่ง	ลายมือชื่อ	หน่วยงาน
1	สมมาส กวมโมกาน	ผวจ.10		
2	นายประเสริฐ ไชยชาติ	กรร.10จต.		
3	นายมั่นชัย [illegible]	ผู้ใหญ่บ้าน ม.7		กรรมการปกครอง
4	นางสาวอ่อนตา อินทรอม	กำนัน ต. ชุมช้าง		
5.	นายคนิต [illegible]	จ่าสารวัตรประจำตำบล		
6	นายเสกสิทธิ์ [illegible]	[illegible]		
7	นางสาวภณิดา ศิริเพ็ชร	เจ้าพนักงานธุรการ		
8	นางสาวอิสัยพร ศิศสุวรรณ	เจ้าพนักงานธุรการ		
9	นางสาวอิศรัตน์ เหลาแดง	เจ้าพนักงานธุรการ		

บัญชีรายชื่อผู้เข้าประชุม

เรื่อง ประชุมชี้แจงแบบก่อสร้างจัดรูปที่ดิน

วันที่ 18 ตุลาคม 2560 เวลา 09.30 น.

ณ ศาลาเอนกประสงค์ บ้านคุยลุมพุก ตำบลชุมช้าง อำเภอโพนพิสัย จังหวัดหนองคาย

ลำดับ	ชื่อ-สกุล	ลายมือชื่อ	ที่อยู่	เบอร์โทรติดต่อ
1	นายสงวนศักดิ์ พรมศักดิ์		121/15 ต.นาหนัง	0867262569
2	นางกาไล พรมคำชาด		57/77	
3	เกษสุดา แก้วกันหา		41/6	0986473316
4	นางอ่อน น้อยมงคล		81 11	0854616430
5	นายโมลี พรมจันทร์		66/7 คุยลุมพุก	0800571524
6	นางคูณ อำนวยการ		7 ม.11	089-3684180
7	นายคำสิงห์ ธรรมเทศ		93/7 คุยลุมพุก	0626070710
8	นางหวาน นาสูพา		61 ม 5	
9	นางบัวลัย์ พูลพา		51/8	
10	นายวิลัย โสธิสัย		108/2	0801869094
11	นางสุน กะสัมพันธ์		16/11	
12	นางเติม โสธิสัย		107/7	0611624591
13	นางสุน อภิบูลย์		68/7	
14	นายมีชัย ชาวบ้าน	มีชัย	88/2	0882333161
15	นายบัวลอง ศิมพาเสน		83	
16	หนูพัก อาริยวงศ์	หนูพัก	10/7	
17	บุญทอง แตงกราโทก	บุญทอง	105/7	0810539962
18	หนูเอ็ก ศิลกล	เอ็ก	117/17	083.3333676
19	แม่ชีหนองแห่ง โพธิ์สิงห์	หนองแห่ง	50 ม.7 ต.ชุมช้าง.	
20	นางสงกรานต์ โพธิ์สิงห์	สงกรานต์	96 ม.16 ต.ดอนตอง	0807595627
21	เพ็ญศรี ธรรมเทศ	เพ็ญศรี	38/7	เพ็ญศรี
22	อนงค์ อะเบอล่ม	อนงค์	154/7	
23	นางสุภี สมาจักษ์	สุภี	41/7	0848658524

ลำดับ	ชื่อ-สกุล	ลายมือชื่อ	ที่อยู่	เบอร์โทรติดต่อ
1	นายเกรียงศักดิ์ ขนทอง	เกรียงศักดิ์	11 / 13	
2	นาง สกุล แสนตีเมือง	สกุล	8 / 13	0903510599
3	นางทองศรี โอชารส	ทองศรี	35 / 6	0892743207
4	นาง พองเพชร ศรีทิม	พองเพชร	67 / 8	085-7403414
5	นาง ทวน ศรีจำปา	ทวน	27 / 8	0833746581
~~5~~	~~นาย สมพร ศรีจำปา~~	~~สมพร~~	~~40 / 4~~	
6	นาย ศักดิ์พงษ์ ฉันตภาค	ศักดิ์พงษ์	152 / 6	0843897819
7	นาย คมเดช สวาริกุล	[illegible]	11 / 7	
8	นาย บัวลอง จันทร์แสน	บัวลอง	83	
9	สมบูรณ์ โพธิ์สิงห์	[illegible]	50 / 7	
10	นาง สุนัน อภิบูลย์	[illegible]	68 / 2	
11	นางชิงนวล สร้างแป้งอรรถ	ชิงนวล	112 / 7	0929657465
12	สมพร ศรีจำปา	สมพร	9 / 7	0894533405
13	วิลิศนา อิ่มภาค	[illegible]	60 / 7	
14	นาง[illegible] อิ่มภาค	[illegible]	42 / 6	
15	อัลยอรรณ วงษ์ขัย	อัลยอรรณ	51 / 17	0885617480
16	สลาพล งามนิติ	สลาพล	150 / 17	
17	นาย วินัย [illegible]	วินัย	76 / 12	0854553291
20	น.ส. นิสากร โสธิสัย	นิสากร	17 / 7	098-6218079
21	นางทองม้วน แสนพนตีร	ทองม้วน	71 / 12	0[illegible]032[illegible]
22	นายสวาท [illegible]	[illegible]	17 / 10	0916915949
23	ถวิล เชื้อวิจ	[illegible]	73 / 7	0899435[illegible]
24	สมจิต นาชัยเวียง	สมจิต	55 / 7	
25	หยูกาย คำชมภู		1 / 17	
26	ชนบาง พรมคำดี	ชนบาง	91 / 7	0893941416
27	รำไพ สุดสาย	รำไพ	59 / 6	
28	เดือนเพ็ญ นันตะสุข	เดือนเพ็ญ	4 / 7	

ลำดับ	ชื่อ-สกุล	ลายมือชื่อ	ที่อยู่	เบอร์โทรติดต่อ
1	นางพิลาวรรณ อินทภาค	พิลาวรรณ	131 หมู่ 17	0847864232
2	นาง ผมย์ เมฆสาย	ผมย์	9/7	0930690253
3	นส สมนึก นัวนาค	สมนึก	13/7	
4	นาง สว่าง พรมภักดี	สว่าง	28/7	
5	น.ส. สุภาพร ธรรมาทม	สุภาพร	187/7	0872269675
6	นาง เพชร มาศสีองค์		56/7	
7	นาง นิ่มแสง พรมอินทร์	นิ่มแสง	66/7	0981540970
8	นาง จันจิรา อินทภาค.	จันจิรา	97/7	
9	นาย ชัยวัฒน์ สอนสุข	ชัยวัฒน์	42/7	098-6325240
10	นาง สุพัน จิตจำรูญ	สุพัน	20/7	
11	สุรัช ธรรมชนะ	สุรัช	69/7	0874490621
12	อรดี ปสิทสงสี	อรดี	6/7	
13	บุญหลาย พิกล	บุญหลาย	1/7	
14	สมปอง บุตรมาลา	สมปอง	36/7	0638295083

2.1.7 การคัดเลือกคณะกรรมการจัดรูปที่ดินชุมชน

วันที่ 16 สิงหาคม 2559 สำนักงานจัดรูปที่ดินและจัดระบบน้ำเพื่อเกษตรกรรมที่ 10 จัดประชุมชี้แจงแบบเบื้องต้นโดยมีเกษตรกรพื้นที่สถานีสูบน้ำด้วยไฟฟ้าบ้านคุยลุมพุกเข้าประชุม ได้มีการสอบถามความสมัครใจในการจัดรูปที่ดิน เกษตรกรยินยอมเข้าร่วมโครงการ 97% ได้มีการคัดเลือกคณะกรรมการจัดรูปที่ดินชุมชน ผลปรากฏว่าคณะกรรมการจัดรูปที่ดินชุมชนมีดังนี้

1. นายหัสดี สุวรรณรอด
2. นายคำจันทร์ พรมจันทร์
3. นายคำสิงห์ ธรรมเทศ
4. นายสมาน ไลยไทสงค์
5. นายบัวลา บัวบาล
6. นายประเสริฐ ศรีจำปา
7. นายวิจิตร อินทรภาค
8. นายลำจวน สว่างสุข

ภาพที่ 7 ภาพประกอบการสอบถามความสมัครใจในการจัดรูปที่ดินและคัดเลือกคณะกรรมการจัดรูปที่ดินชุมชน

ที่ กษ ๐๓๐๙.๒๙/ว ๕๕๖

สำนักงานจัดรูปที่ดินจังหวัดหนองคาย
ศาลากลางจังหวัดหนองคาย ชั้น ๒
ถนนมิตรภาพ นค. ๔๓๐๐๐

๑๐ สิงหาคม ๒๕๕๙

เรื่อง ขอเชิญประชุมรับฟังการชี้แจงแบบจัดรูปที่ดิน

เรียน นายกอบต.ชุมช้าง, กำนันตำบลชุมช้าง พร้อม ม 1, ม 3 – ม. 19

ด้วย สำนักงานจัดรูปที่ดินกลาง กรมชลประทาน ได้ดำเนินการออกแบบงานจัดรูปที่ดิน พื้นที่รับน้ำจากสถานีสูบน้ำด้วยไฟฟ้าบ้านคุยลุมพุก ตำบลชุมช้าง อำเภอโพนพิสัย จังหวัดหนองคายแล้วเสร็จ ซึ่งสำนักงานจัดรูปที่ดินจังหวัดหนองคายได้นำแบบก่อสร้างมอบให้ผู้ใหญ่บ้านและผู้นำท้องถิ่นประชาสัมพันธ์ ให้กับเจ้าของที่ดินผู้ที่อยู่ในแผนงานก่อสร้างรับทราบแล้ว นั้น

สำนักงานจัดรูปที่ดินจังหวัดหนองคาย <u>ขอเชิญผู้นำท้องถิ่นและเจ้าของที่ดินทุกคนเข้าร่วม ประชุมรับฟังการชี้แจงแบบจัดรูปที่ดิน ในวันที่ ๑๖ สิงหาคม ๒๕๕๙ เวลา ๐๙.๐๐ น. ณ ศาลาอเนกประสงค์บ้านคุยลุมพุก ตำบลชุมช้าง อำเภอโพนพิสัย จังหวัดหนองคาย</u> เพื่อให้เจ้าของที่ดินมีความเข้าใจมากยิ่งขึ้น ได้ทราบแนวที่จะก่อสร้างคูส่งน้ำ ทางลำเลียง และคูระบายน้ำ อนึ่ง ในวันประชุมชี้แจงแบบ ขอให้จัดตั้งคณะกรรมการจัดรูปที่ดินชุมชนเพื่อเป็นตัวแทนเจ้าของที่ดินในการประสานงานกับเจ้าหน้าที่ด้วย

จึงเรียนมาเพื่อโปรดทราบและแจ้งเจ้าของที่ดินเข้าร่วมประชุมโดยพร้อมเพรียงกัน

ขอแสดงความนับถือ

(นางมณี วงศ์ษาพาน)
หัวหน้าสำนักงานจัดรูปที่ดินจังหวัดหนองคาย

ฝ่ายวิศวกรรม
โทร/โทรสาร. ๐ ๔๒๔๑ ๓๙๓๘

2.1.8 บัญชีรายชื่อเจ้าของที่ดินในเขตประกาศโครงการ

ปัจจุบันเขตจัดรูปที่ดิน สถานีสูบน้ำด้วยไฟฟ้าบ้านคุยลุมพุก ได้ประกาศเขตสำรวจ ตามมาตรา 25 แห่งพระราชบัญญัติจัดรูปที่ดินเพื่อเกษตรกรรม พ.ศ.2517 แล้ว แต่ยังไม่ประกาศเขตโครงการจัดรูปที่ดิน สำนักงานจัดรูปที่ดินและจัดระบบน้ำเพื่อเกษตรกรรมที่ 10 ได้จัดส่งเอกสารเพื่อให้ สำนักงานจัดรูปที่ดินกลาง ดำเนินการในขั้นตอนประกาศเขตโครงการจัดรูปที่ดิน สถานีสูบน้ำด้วยไฟฟ้าบ้านคุยลุมพุก ตำบลชุมช้าง อำเภอโพนพิสัย ตามหนังสือที่ สจด.29/150/2560 ลงวันที่ 1 พฤษภาคม 2561 สำนักงานจัดรูปที่ดินกลางแจ้งผลความก้าวหน้าการดำเนินการประกาศเขตโครงการจัดรูปที่ดินตามมาตรา 32 แห่ง พระราชบัญญัติจัดรูปที่ดินเพื่อเกษตรกรรม พ.ศ. 2558 ตามหนังสือที่ สจด 01540 ลงวันที่ 12 ธันวาคม 2560 ว่าด้วยคณะรัฐมนตรีรับหลักการวันที่ 11 ก.ค.2560 และส่งให้ สำนักงานคณะกรรมการกฤษฎีกาตรวจพิจารณาร่างแล้ว ขณะนี้อยู่ระหว่างการพิจารณาของสำนักงานคณะกรรมการกฤษฎีกา สำหรับบัญชีรายชื่อเจ้าของที่ดินอยู่ในเขตจัดรูปที่ดิน มีดังนี้

1. นางทองแท่ง โพธิ์สิงห์
2. นางทองคำ โอชารส
3. นายโสดา อินทะภาค
4. นายสมพร ศรีจำปา
5. นางอุบล น้อยมงคล
6. นางอำนวย สว่างแห่งธรรม
7. นางสถาพร งามพิศ
8. นางสกุล แสนคำเหมือน
9. นายเกรียงศักดิ์ ขุนทอง
10. นางหนูกาย คำชมภู
11. นางสาวบัวลัย บุญพา
12. นางพวงเพชร ศรีทีม
13. นางหนูปราณี สิงหศิริ
14. นางคูน อำนวยการ
15. นางลุน กะลึมพันธ์
16. นางสมหวัง เหลือขันธ์
17. นางทวน ศรีจำปา
18. นางนาง บุญพา

19. นายคำสิงห์ ธรรมเทศ
20. นางสมพร งามพิศ
21. นายวินัย พุทธจง
22. นางสมใจ นาชัยเวียง
23. นายวินัย สุทธิสาร
24. นางทองม้วน แสนมนตรี
25. นางวงษ์ทอง เวชสิทธิ์
26. นางสุภาพร พรมภักดิ์
27. นายคมเดช สวารักษ์
28. นายศักดา ธรรมวิเศษ
29. นางอรัญญา ธรรมวิเศษ
30. นางสาวสมบัติ บัวบาล
31. นายมีชัย บัวบาล
32. นางสนิท สุวรรณเขต
33. นางไสว บัวบาล
34. นางสาวบุญมี กินทะเสน
35. นางกาสี พรมคำซาว
36. นางสาวหนูบาง พรมภักดิ์
37. นางฉรวย บุญเสริฐ
38. นางอุไร บัวบาล
39. นายวิลัย โสธิสัย
40. นางกองแพง ศรีจำปา
41. นายคูณ พรมภักดิ์
42. นางสว่าง พรมภักดิ์
43. นายอาทิตย์ พรมภักดิ์
44. นางสมควร อำนวยการ
45. นายนที โสธิสัย
46. นายสุพรรณ พิศกุล
47. นางหนูเล็ก พิศกุล
48. นางสูน อภิบูลย์

49. นางลำดวน เวชสิทธิ์
50. นางบุญหลาย พิกุล
51. นายสงวนศักดิ์ พรมภักดิ์
52. นางลดาวรรณ แก้งโทน
53. นางเดือนเพ็ญ นันตะสุข
54. นายวีระ โพธิ์สิงห์
55. นางจันจิรา อินทะภาค
56. นายหมุน นิสีดา
57. นางนิศากร โสธิสัย
58. นางเติม โสธิสัย
59. น.ส.มะลิ บาศรีวงษ์
60. นางขัน ศรีหาทับ
61. นางสาวเกษสุดา แก้วกันหา
62. นายสงวน ศรีหาทับ
63. นางระพิพรรณ สวารักษ์
64. นางสุภี สวารักษ์
65. นายไมตรี พรมจันทร์
66. นายสมไสว บุตรมาลา
67. นายเรียน วงษ์ชัย

ส่วนกฎหมายจัดรูปที่ดิน

บันทึกข้อความ

สำนักงานจัดรูปที่ดิน
และจัดระบบน้ำเพื่อการเกษตรกรรมที่ ๑๐
เลขรับ ๑๑๒
วันที่ ๒๐ ธ.ค. ๒๕๖๐ เวลา ..... น.

ส่วนราชการ สำนักงานจัดรูปที่ดินกลาง ส่วนกฎหมายจัดรูปที่ดิน โทร. ๐ ๒๒๔๑ ๓๐๕๘

ที่ สจด ๑๑๕๔๐ **วันที่** ๑๒ ธันวาคม ๒๕๖๐

เรื่อง ผลความก้าวหน้าการดำเนินการประกาศเขตโครงการจัดรูปที่ดิน ตามมาตรา ๓๒ แห่งพระราชบัญญัติจัดรูปที่ดินเพื่อเกษตรกรรม พ.ศ. ๒๕๕๘ ในพื้นที่จังหวัดหนองคาย

เรียน ผจจ.๑๐

ตามที่ ผจจ.๑๐ มีหนังสือที่ สจจ.๑๕/๔๓๖ ลงวันที่ ๒๓ พฤศจิกายน ๒๕๖๐ เรื่อง ขอทราบความก้าวหน้าการดำเนินการตามพระราชบัญญัติจัดรูปที่ดินเพื่อเกษตรกรรม พ.ศ. ๒๕๕๘ มาตรา ๓๙ ในพื้นที่จังหวัดหนองคาย ความละเอียดแจ้งแล้วนั้น

สำนักงานจัดรูปที่ดินกลาง ขอเรียนว่า พื้นที่จังหวัดหนองคาย มีโครงการที่ได้ดำเนินการจำนวน ๒ โครงการ โดยโครงการดังกล่าวอยู่ในขั้นตอนทางกฎหมายต้องประกาศให้เป็นเขตสำรวจการจัดรูปที่ดินตามมาตรา ๓๒ แห่งพระราชบัญญัติจัดรูปที่ดินเพื่อเกษตรกรรม พ.ศ. ๒๕๕๘ ก่อนแล้วประกาศให้เป็นเขตโครงการจัดรูปที่ดินตามมาตรา ๓๙ ต่อไป และขณะนี้อยู่ระหว่างประกาศให้เป็นเขตสำรวจการจัดรูปที่ดิน มีผลการดำเนินการ ดังนี้

๑. ร่างพระราชกฤษฎีกากำหนดเขตที่ดินในท้องที่ ตำบลชุมช้าง อำเภอโพนพิสัย จังหวัดหนองคาย ให้เป็นเขตสำรวจการจัดรูปที่ดิน พ.ศ. ....
   - คณะรัฐมนตรีมีมติรับหลักการ เมื่อวันที่ ๑๑ กรกฎาคม ๒๕๖๐ และส่งให้สำนักงานคณะกรรมการกฤษฎีกาตรวจพิจารณาร่างแล้ว ขณะนี้อยู่ระหว่างการพิจารณาของสำนักงานคณะกรรมการกฤษฎีกา

๒. ร่างพระราชกฤษฎีกากำหนดเขตที่ดินในท้องที่ ตำบลพานพร้าวและตำบลหนองปลาปาก อำเภอศรีเชียงใหม่ จังหวัดหนองคาย ให้เป็นเขตสำรวจการจัดรูปที่ดิน พ.ศ. ....
   - อยู่ระหว่างนำเสนอรัฐมนตรีว่าการกระทรวงเกษตรและสหกรณ์ลงนาม เพื่อเสนอคณะรัฐมนตรี

ทั้งนี้ได้แนบแผนที่แนบท้ายร่างประกาศ จำนวน ๒ ฉบับ มาพร้อมนี้

จึงเรียนมาเพื่อทราบ

(นายสิริวิชญ กลิ่นภักดี)
ผส.จด.

เรียน ผจจ. ๑๐
เพื่อโปรดทราบ/เพื่อโปรดพิจารณา

(นางสาวปริยานุช คำก้อน)
บท.๑๐ จด.
๒๐ ธ.ค. ๒๕๖๐

(นางมณี วงศ์ษาพาน)
ผจจ.10
๒๑ ธ.ค. ๒๕๖๐

ทราบ
(นางสาวศิรินดา จันทิมโสธ)
กม. 10 จด.
21 ธ.ค. 60

แผนที่ท้ายพระราชกฤษฎีกา

กำหนดเขตที่ดิน ในท้องที่ตำบลชุมช้าง อำเภอโพนพิสัย จังหวัดหนองคาย

ให้เป็นเขตสำรวจการจัดรูปที่ดิน

พ.ศ. . . . .

มาตราส่วน ๑ : ๕๐,๐๐๐

๐ ๑ ๒ กิโลเมตร

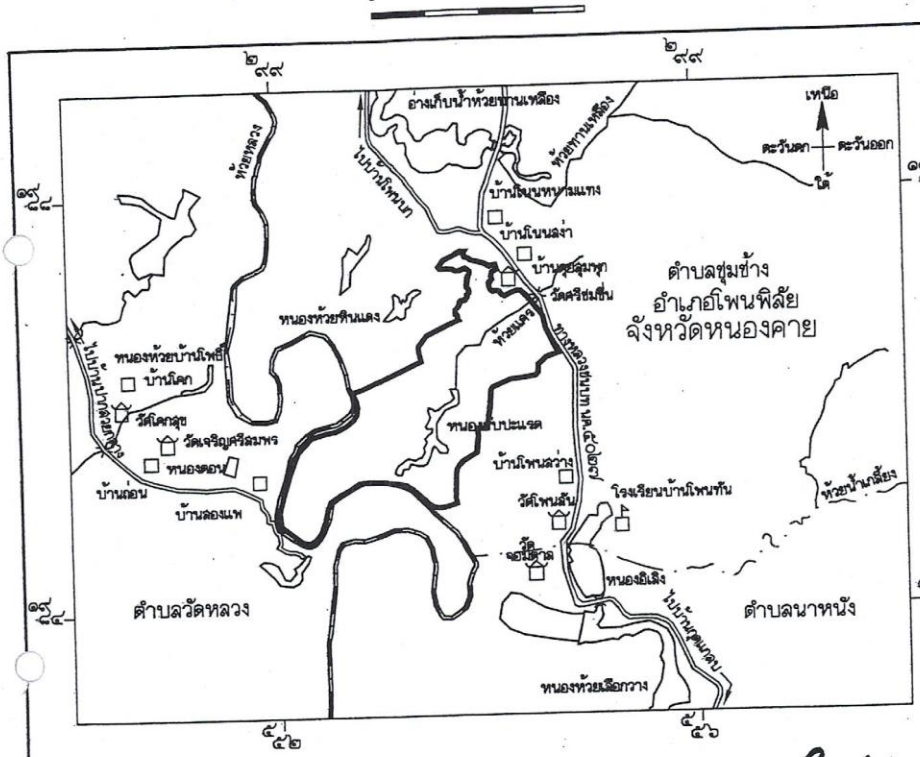

เครื่องหมาย

- แนวเขตสำรวจการจัดรูปที่ดิน
- เขตตำบล
- ทางหลวง ถนน ซอย
- ละพาน
- อ่างเก็บน้ำ หนอง บึง
- คลองส่งน้ำ
- หมู่บ้าน บ้าน
- มหาวิทยาลัย วิทยาลัย โรงเรียน
- วัด สาธารณสถาน

(นายกิตติพร ฉวีสุข)
วิศวกรชลประทานชำนาญการพิเศษ
ผู้อำนวยการส่วนวิศวกรรม

(นายสิริวิชญ กลิ่นภักดี)
หัวหน้าสำนักงานจัดรูปที่ดินกลาง

หมายเหตุ หมายเหตุ แผนที่ในบริเวณนี้อยู่ในแผนที่ลำดับชุด L ๗๐๑๘ ระวาง ๕๖๔๔ IV

สำเนาคู่ฉบับ

ส่วนราชการ สำนักงานจัดรูปที่ดินจังหวัดหนองคาย โทร./โทรสาร ๐-๔๒๔๑-๓๙๓๘

ที่ สจด.๒๙/๑๕๐/๒๕๖๐ **วันที่** ๑ พฤษภาคม ๒๕๖๐

เรื่อง ขอส่งเอกสารเพื่อดำเนินการตามพระราชบัญญัติจัดรูปที่ดินเพื่อเกษตรกรรม มาตรา ๓๙

เรียน ผส.จด. ผ่าน ผกม.จด.

ด้วยในคราวประชุมคณะกรรมการจัดรูปที่ดินจังหวัดหนองคาย ครั้งที่ ๑/๒๕๖๐ เมื่อวันที่ ๘ กุมภาพันธ์ ๒๕๖๐ สำนักงานจัดรูปที่ดินจังหวัดหนองคายได้เสนอวาระประชุมต่อคณะกรรมการจัดรูปที่ดินจังหวัดหนองคาย พิจารณาให้ความเห็นชอบ แผนผังโครงการจัดรูปที่ดิน ตามมาตรา ๓๙ จำนวน ๑ โครงการ คือ โครงการจัดรูปที่ดินพื้นที่สถานีสูบน้ำด้วยไฟฟ้าบ้านคุยลุมพุก ตำบลชุมช้าง อำเภอโพนพิสัย จังหวัดหนองคาย

สำนักงานจัดรูปที่ดินจังหวัดหนองคาย ขอส่งเอกสารมาเพื่อสำนักงานจัดรูปที่ดินกลางดำเนินการตามมาตรา ๓๙ แห่งพระราชบัญญัติจัดรูปที่ดินเพื่อเกษตรกรรม พ.ศ.๒๕๕๘ ต่อไป อนึ่ง แผนผังโครงการจัดรูปที่ดินพื้นที่สถานีสูบน้ำด้วยไฟฟ้าบ้านคุยลุมพุก ตำบลชุมช้าง อำเภอโพนพิสัย จังหวัดหนองคาย ได้มีประกาศกระทรวงเกษตรและสหกรณ์ และกระทรวงมหาดไทย กำหนดให้เป็นเขตสำรวจ เพื่อกำหนดเป็นเขตโครงการจัดรูปที่ดินตามพระราชบัญญัติจัดรูปที่ดินเพื่อเกษตรกรรม พ.ศ.๒๕๑๗, พ.ศ.๒๕๕๘ ประกาศเมื่อวันที่ ๑ พฤษภาคม พ.ศ.๒๕๕๘

จึงเรียนมาเพื่อโปรดพิจารณาดำเนินการต่อไป

(นางมณี วงศ์ษาพาน)
สจด.หนองคาย

นายเจษฎาวุธ เนธิบุตร
นิติกร
๒ พ.ค. ๖๐

ร่าง
จรัสศรี พิมพ์
ตรวจ

ม.32

ข้อมูล 1พ.ค.60

ข้อมูลการเตรียมความพร้อมงานจัดรูปที่ดินจังหวัดหนองคาย

ลำดับที่	รายการ	เนื้อที่ (ไร่)	ผ่านที่ประชุม คจจ.	ประกาศ ม.19	ประกาศ ม.32	ดำเนินการ ม.39	สำรวจ ภูมิประเทศ	สำรวจแปลง กรรมสิทธิ์	ออกแบบ	แผนก่อสร้างปี	หมายเหตุ
1	จัดรูปที่ดินสถานีสูบน้ำด้วยไฟฟ้า บ้านคุยลุมพุก ต.ชุมช้าง อ.โพนพิสัย	1,750	ครั้งที่1/2551 19 ก.พ. 51	-	ยังไม่ประกาศ (ประกาศ ม.25 แล้ว)	ยังไม่ดำเนินการ	สำรวจแล้ว	สำรวจแล้ว	ออกแบบแล้ว	2561	คจจ.เห็นชอบผังแปลงแล้ว ขอให้ดำเนินการ ม.32และ ม.39
2	จัดรูปที่ดินสถานีสูบน้ำด้วยไฟฟ้า บ้านโนนหนามแท่ง ต.ชุมช้าง อ.โพนพิสัย	2,700	19 ก.พ. 51	-	ยังไม่ประกาศ (ประกาศ ม.25 แล้ว)	ยังไม่ดำเนินการ	สำรวจแล้ว	สำรวจแล้ว	ยังไม่ออกแบบ	-	- ขอให้ดำเนินการ ประกาศ ม.32
3	จัดรูปที่ดินสถานีสูบน้ำด้วยไฟฟ้า บ้านโพนทัน ต.ชุมช้าง อ.โพนพิสัย	3,100	19 ก.พ. 51	-	ยังไม่ประกาศ (ประกาศ ม.25 แล้ว)	ยังไม่ดำเนินการ	สำรวจแล้ว	สำรวจแล้ว	ยังไม่ออกแบบ	-	
4	จัดรูปที่ดินสถานีสูบน้ำด้วยไฟฟ้า บ้านชุมช้าง ต.ชุมช้าง อ.โพนพิสัย	3,960	19 ก.พ. 51	-	ยังไม่ประกาศ (ประกาศ ม.25 แล้ว)	ยังไม่ดำเนินการ	สำรวจแล้ว	สำรวจแล้ว	ยังไม่ออกแบบ	-	
5	จัดรูปที่ดินห้วยโมง ต.พานพร้าว ต.หนองปลาปาก อ.ศรีเชียงใหม่ และ ต.โพนทอง อ.โพธิ์ตาก	14,700	-	-	ยังไม่ประกาศฯ	ยังไม่ดำเนินการ	สำรวจแล้ว	สำรวจแล้ว	ระหว่างออกแบบ ประมาณ 2,000	2562 ประมาณ 2,000 ไร่	ขอให้ สจต. ดำเนินการ ประกาศ ม.32
6	จัดรูปที่ดินพื้นที่โครงการฝายห้วยทอน (ตอนล่าง) ต.โพธิ์ตาก อ.โพธิ์ตาก	4,700	ครั้งที่ 1/2559 4 ก.พ.59	-	ยังไม่ประกาศฯ	ยังไม่ดำเนินการ	ยังไม่สำรวจของบจังหวัด ปี 2561	ยังไม่สำรวจของบจังหวัด ปี 2561	ยังไม่ออกแบบ	-	- ขอให้ดำเนินการ ประกาศ ม.32 - เขตเกษตรแปลงใหญ่ ประชารัฐปี 2560
7	จัดระบบน้ำเพื่อเกษตรกรรมโครงการหินโงม ต.หินโงม อ.เมือง	1,700	ครั้งที่ 1/2559 4 ก.พ.59	ยังไม่ประกาศฯ	-	-	สำรวจแล้ว	สำรวจแล้ว	ยังไม่ออกแบบ	-	- ขอให้ดำเนินการ ประกาศ ม.19 - เขตเกษตรแปลงใหญ่ ประชารัฐปี 2560
8	จัดระบบน้ำเพื่อเกษตรกรรม บ้านฝายแดก ต.สีกาย อ.เมืองหนองคาย	2,600	-	ยังไม่ประกาศฯ	-	-	-	-	-	-	- ขอให้ดำเนินการ ประกาศ ม.19
	รวมทั้งสิ้น	35,210									

2.1.9 หลักฐาน คจจ.อนุมัติแผนผังจัดรูปที่ดิน

คณะกรรมการจัดรูปที่ดินจังหวัดหนองคายอนุมัติแผนผังจัดรูปที่ดิน โครงการจัดรูปที่ดินสถานีสูบน้ำด้วยไฟฟ้าบ้านคุยลุมพุก ตำบลชุมช้าง อำเภอโพนพิสัย จังหวัดหนองคาย ในการประชุมครั้งที่ 4/2560 วันจันทร์ ที่ 18 ธันวาคม 2560 (ตามหลักฐานรายงานการประชุมแนบท้าย)

รายงานการประชุมคณะกรรมการจัดรูปที่ดินจังหวัดหนองคาย
ครั้งที่ ๔/๒๕๖๐
วันจันทร์ ที่ ๑๘ ธันวาคม ๒๕๖๐
ณ ห้องประชุมพระใส ชั้น ๒ ศาลากลางจังหวัดหนองคาย

ผู้มาประชุม

๑. นายรณชัย จิตรวิเศษ	ผู้ว่าราชการจังหวัดหนองคาย	ประธานคณะกรรมการ
๒. นายชัยนิวัฒน์ สุนทรศารทูล	(แทน)ปลัดจังหวัดหนองคาย	กรรมการ
๓. นายปิยะศักดิ์ สามัคคีวีระวัฒนะ	(แทน)เจ้าพนักงานที่ดินจังหวัดหนองคาย	กรรมการ
๔. นางสาวสมโภชน์ บุญชื่น	(แทน)เกษตรจังหวัดหนองคาย	กรรมการ
๕. นายบรรเจิด ทองใบ	สหกรณ์จังหวัดหนองคาย	กรรมการ
๖. นางชลทิชา ลัดดาวัลย์	พาณิชย์จังหวัดหนองคาย	กรรมการ
๗. นายวิชัย เพ็ญดี	โยธาธิการและผังเมืองจังหวัดหนองคาย	กรรมการ
๘. นายภาคภูมิ พรหมจักร	(แทน)ผู้แทนกรมชลประทาน	กรรมการ
๙. นางสาวนุชจรี กองพลพรหม	(แทน)ผู้แทนกรมพัฒนาที่ดิน	กรรมการ
๑๐.นายสันติภาพ จันทำมา	(แทน)ผู้แทนกรมทางหลวงชนบทหนองคาย	กรรมการ
๑๑.นายธงชัย โสภาพงษ์	(แทน)ผู้แทนธนาคารเพื่อการเกษตรและสหกรณ์การเกษตร	กรรมการ
๑๒.นางทองทิพ ผาจวง	(แทน)นายอำเภอเมืองหนองคาย	กรรมการ
๑๓.นายธรรมพล ไชยนาม	(แทน)นายอำเภอท่าบ่อ	กรรมการ
๑๔.นายธวัตร์ นาคประเสริฐ	(แทน)นายอำเภอโพนพิสัย	กรรมการ
๑๕.นายวิชัย จันทร์หอม	ประธานสภาเกษตรกรจังหวัดหนองคาย	กรรมการ
๑๖.นายสำรวย เหมืองทอง	นายกองค์การบริหารส่วนตำบลชุมช้าง	กรรมการ
๑๗.นายศราวุธ แข็งแรง	นายกองค์การบริหารส่วนตำบลหนองนาง	กรรมการ
๑๘.นายสุขสันต์ ชัยทองคำ	นายกองค์การบริหารส่วนตำบลพระธาตุบังพวน	กรรมการ
๑๙.นายคำ คำสว่าง	เจ้าของที่ดินในท้องที่ตำบลหนองนาง อำเภอท่าบ่อ	กรรมการ
๒๐.นายสงเดช มีคำสั่ง	เจ้าของที่ดินในท้องที่ตำบลหนองนาง อำเภอท่าบ่อ	กรรมการ
๒๑.นายประมวล อินทะบุตร	เจ้าของที่ดินในท้องที่ตำบลหนองนาง อำเภอท่าบ่อ	กรรมการ
๒๒.นางสมหวัง โอตาคาร	เจ้าของที่ดินในท้องที่ตำบลชุมช้าง อำเภอโพนพิสัย	กรรมการ
๒๓.นางมณี วงศ์ษาพาน	ผู้อำนวยการสำนักงานจัดรูปที่ดินและจัดระบบน้ำเพื่อเกษตรกรรมที่ ๑๐	กรรมการและเลขานุการ

ผู้ไม่มาประชุม

๑. อัยการจังหวัดหนองคาย	กรรมการ
๒. ผู้อำนวยการศูนย์วิจัยข้าวหนองคาย	กรรมการ

ผู้เข้าร่วมประชุม

๑. นายพีรพงษ์ สิทธิเจริญ	สำนักงานจัดรูปที่ดินและจัดระบบน้ำเพื่อเกษตรกรรมที่ ๑๐
๒. นางสาวจินดาวัฒน์ ทับทิมไสย์	สำนักงานจัดรูปที่ดินและจัดระบบน้ำเพื่อเกษตรกรรมที่ ๑๐
๓. นายยศวัฒน์ เนธิบุตร	สำนักงานจัดรูปที่ดินและจัดระบบน้ำเพื่อเกษตรกรรมที่ ๑๐
๔. นางสาวภณิดา ศิริเพ็ชร	สำนักงานจัดรูปที่ดินและจัดระบบน้ำเพื่อเกษตรกรรมที่ ๑๐

/เริ่มประชุม...

เริ่มประชุมเวลา ๑๔.๐๐ น.

ประธานกล่าวเปิดประชุม แล้วดำเนินการประชุมตามระเบียบวาระการประชุมดังนี้

ระเบียบวาระที่ ๑ **เรื่องประธานแจ้งให้ที่ประชุมทราบ**

ไม่มี

มติที่ประชุม รับทราบ

ระเบียบวาระที่ ๒ **เรื่องรับรองรายงานการประชุมคณะกรรมการจัดรูปที่ดินจังหวัดหนองคาย ครั้งที่ ๓/๒๕๖๐ วันอังคาร ที่ ๒๖ กันยายน ๒๕๖๐**

ตามที่ได้จัดให้มีการประชุมคณะกรรมการจัดรูปที่ดินจังหวัดหนองคาย ครั้งที่ ๓/๒๕๖๐ วันอังคาร ที่ ๒๖ กันยายน ๒๕๖๐ สำนักงานจัดรูปที่ดินจังหวัดหนองคายในฐานะหน่วยงานเลขานุการ ได้จัดทำรายงานการประชุมและส่งให้คณะกรรมการจัดรูปที่ดินจังหวัดหนองคายตรวจสอบ ตามหนังสือที่ กษ ๐๓๐๙.๑๕/ว ๖๓๖ ลงวันที่ ๙ ตุลาคม ๒๕๖๐ ไม่มีผู้ใดขอแก้ไขรายงานการประชุม

มติที่ประชุม รับรองรายงานการประชุมคณะกรรมการจัดรูปที่ดินจังหวัดหนองคาย ครั้งที่ ๓/๒๕๖๐ วันอังคาร ที่ ๒๖ กันยายน ๒๕๖๐

ระเบียบวาระที่ ๓ **เรื่องเสนอเพื่อทราบ**

๓.๑ แผนงานจัดรูปที่ดินและจัดระบบน้ำเพื่อเกษตรกรรม ปี ๒๕๖๑-๒๕๖๕

สำนักงานจัดรูปที่ดินและจัดระบบน้ำเพื่อเกษตรกรรมที่ ๑๐ มีแผนที่จะดำเนินงานจัดรูปที่ดินและจัดระบบน้ำเพื่อเกษตรกรรมในจังหวัดหนองคายปี ๒๕๖๑-๒๕๖๕ รวม ๑๔ โครงการดังนี้

๑. งานจัดรูปที่ดินสถานีสูบน้ำด้วยไฟฟ้าบ้านคุยลุมพุก
๒. งานจัดระบบน้ำสถานีสูบน้ำด้วยไฟฟ้าบ้านหินโงม
๓. งานจัดรูปที่ดินโครงการส่งน้ำและบำรุงรักษาห้วยโมงส่วนที่ ๑
๔. งานจัดระบบน้ำโครงการอ่างเก็บน้ำห้วยหินแก้ว
๕. งานจัดระบบน้ำโครงการอ่างเก็บน้ำห้วยไฮ
๖. งานจัดรูปที่ดินโครงการส่งน้ำและบำรุงรักษาห้วยโมงส่วนที่ ๒
๗. งานจัดรูปที่ดินโครงการส่งน้ำและบำรุงรักษาห้วยโมงส่วนที่ ๓
๘. งานจัดรูปที่ดินสถานีสูบน้ำด้วยไฟฟ้าบ้านโพนทัน
๙. งานจัดรูปที่ดินสถานีสูบน้ำด้วยไฟฟ้าบ้านโนนหนามแท่ง
๑๐. งานจัดรูปที่ดินพื้นที่ฝายห้วยทอน (ตอนล่าง)
๑๑. งานจัดรูปที่ดินโครงการส่งน้ำและบำรุงรักษาห้วยโมงส่วนที่ ๔
๑๒. งานจัดรูปที่ดินโครงการส่งน้ำและบำรุงรักษาห้วยโมงส่วนที่ ๕
๑๓. งานจัดรูปที่ดินโครงการส่งน้ำและบำรุงรักษาห้วยโมงส่วนที่ ๖
๑๔. งานจัดรูปที่ดินสถานีสูบน้ำด้วยไฟฟ้าบ้านชุมช้าง

มติที่ประชุม รับทราบ

/๓.๒ การ...

๓.๒ การดำเนินงานจัดรูปที่ดิน ปีงบประมาณ ๒๕๖๑

ปีงบประมาณ ๒๕๖๑ สำนักงานจัดรูปที่ดินและจัดระบบน้ำเพื่อเกษตรกรรมที่ ๑๐ ได้รับงบประมาณให้ก่อสร้างจัดรูปที่ดินพื้นที่สถานีสูบน้ำด้วยไฟฟ้าบ้านคุยลุมพุก ตำบลชุมช้าง อำเภอโพนพิสัย จังหวัดหนองคาย จำนวน ๑,๗๕๐ ไร่ ค่าก่อสร้าง ๑๐,๐๔๐,๐๐๐.๐๐ บาท งานก่อสร้างเริ่มตั้งแต่วันที่ ๑ ธันวาคม ๒๕๖๐ คาดว่าจะแล้วเสร็จภายในเดือนมิถุนายน ๒๕๖๑ ผลงานวางแนวก่อสร้างปัจจุบัน ๕๐ เปอร์เซ็นต์ การปฏิบัติงานในภาพรวมทั้งสิ้นตั้งแต่วันที่ ๑ ธันวาคม ๒๕๖๐ ถึงวันที่ ๑๗ ธันวาคม ๒๕๖๐ ได้ประมาณ ๘ เปอร์เซ็นต์ ผลเบิกจ่าย ๔.๑ เปอร์เซ็นต์ ยังต่ำกว่าค่าเป้าหมาย ตามแผนการเบิกจ่ายต้องได้ ๒๗ เปอร์เซ็นต์ ค่าเป้าหมายอยู่ที่ ๒๑ เปอร์เซ็นต์ สิ้นเดือนธันวาคม ๒๕๖๐ คาดว่าผลเบิกจ่ายจะสูงกว่าค่าเป้าหมาย

นายกองค์การบริหารส่วนตำบลชุมช้าง ขอให้แจ้งผู้ปฏิบัติงานตรวจสอบระดับแนวคูส่งน้ำอย่างละเอียดเพื่อให้น้ำกระจายทั่วถึง

มติที่ประชุม รับทราบ

/แบบ...

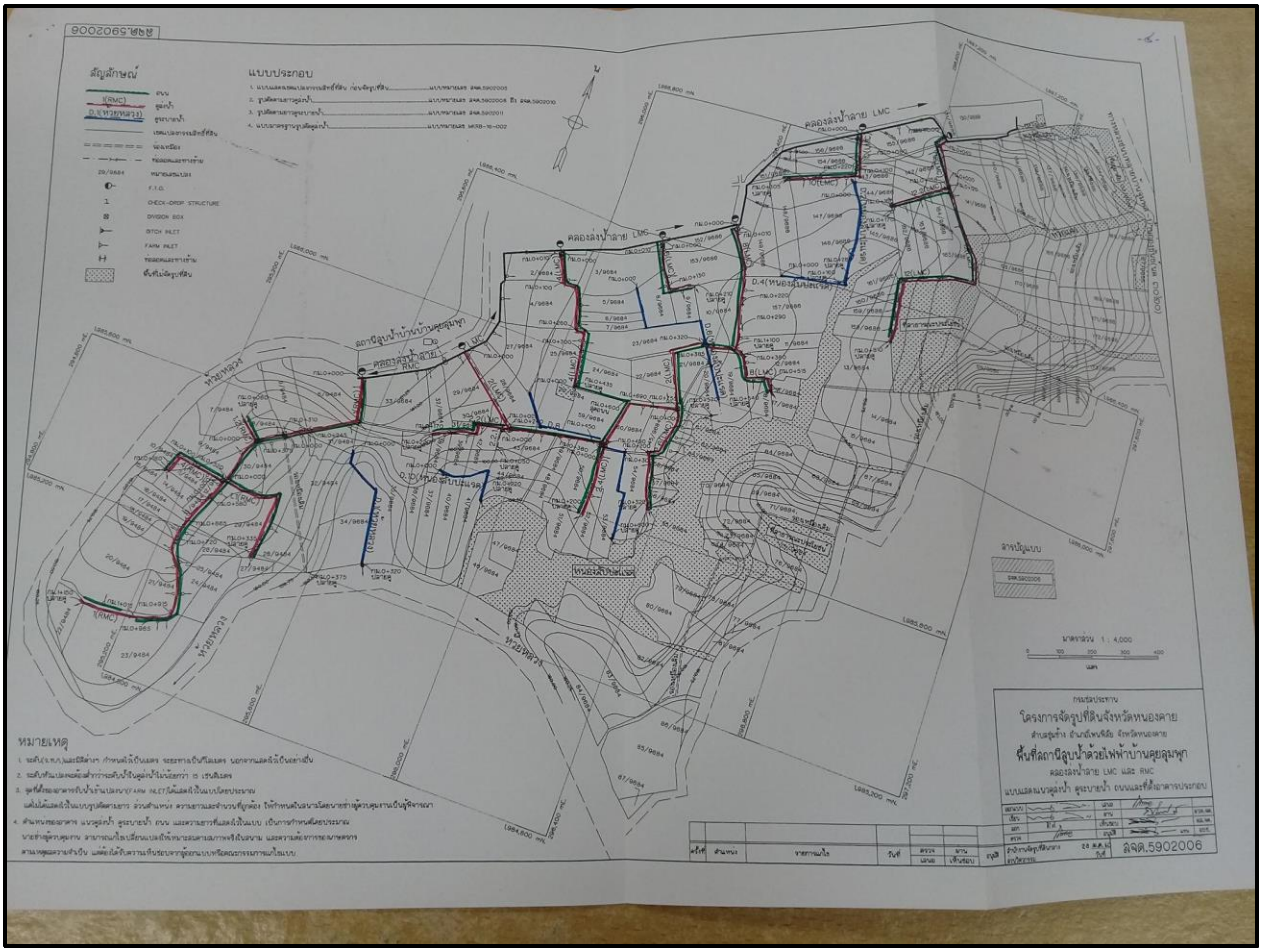
สัญลักษณ์
แบบประกอบ
หมายเหตุ
คลองส่งน้ำสาย LMC
โครงการจัดรูปที่ดินจังหวัดหนองคาย
ลจค.5902006

2.2 ระหว่างก่อสร้าง

2.2.1 ผลการจัดซื้อ-จัดจ้าง

สำนักงานจัดรูปที่ดินและจัดระบบน้ำเพื่อเกษตรกรรมที่ 10 ได้ดำเนินการจัดซื้อวัสดุที่ใช้ในการก่อสร้างจัดรูปที่ดิน โดยดำเนินการตามแผนจัดซื้อจัดจ้าง ซึ่งมีการจัดซื้อด้วยวิธี E-bidding จำนวน 6 รายการ และจัดซื้อโดยวิธีเฉพาะเจาะจงตามแผนจัดซื้อเสร็จเรียบร้อย ผลการเบิกจ่ายเป็นไปตามแผน

สำนักงานจัดรูปที่ดินและจัดระบบน้ำเพื่อเกษตรกรรมที่ 10 สำนักงานจัดรูปที่ดินกลาง

ลำดับที่ (1)	รายการ / โครงการ (2)	งบประมาณ (3)					เบิกจ่ายงานจ้างเหมา (4)				เบิกจ่ายงานทำเอง (5)				ผลการดำเนินงาน (6)				ปัญหาอุปสรรค และแนวทางแก้ไข (7)
		โอนจัดสรร งบประมาณ (บาท)	โอนจัดสรรงบประมาณ จ้างเหมา (บาท)	โอนจัดสรรงบประมาณ ทำเอง (บาท)	โอน ครั้งที่	วันที่โอน	เบิกจ่าย แต่ละงวด (บาท)	เบิกจ่าย แต่ละงวด (%)	เบิกจ่าย สะสม (บาท)	เบิกจ่าย สะสม (%)	เบิกจ่าย แต่ละงวด (บาท)	เบิกจ่าย แต่ละงวด (%)	เบิกจ่าย สะสม (บาท)	เบิกจ่าย สะสม (%)	แผนงาน แต่ละงวด (%)	ผลงาน แต่ละงวด (%)	แผนงาน สะสม (%)	ผลงาน สะสม (%)	
	งวดประจำวันที่ 4 มิถุนายน 2561																		
1	งานจัดรูปที่ดินสถานีสูบน้ำด้วยไฟฟ้าบ้านคุยลุมพุก	8,391,511.60	-	8,391,511.60		25 พ.ค. 60	-	-	-	-	192,840.98	2.30%	8,391,511.60	100.00%	5.00%	5.00%	100.00%	100.00%	
2	งานปรับปรุงจัดรูปที่ดินโครงการอ่างเก็บน้ำห้วยบ้ำพวน (คลอง LMC)	5,000,000.00	-	5,000,000.00		25 เม.ย. 61	-	-	-	-	811,054.95	16.22%	1,584,688.13	31.69%	5.00%	2.00%	10.00%	10.00%	
		13,391,511.60		13,391,511.60							1,003,895.93	7.50%	9,975,999.73	74.49%					

(1) ลำดับที่ จำนวนรายการ/โครงการจากก่อสร้างอุปโภคที่ดำเนินการใน ปีงบประมาณ 2561
(2) รายการ/โครงการ ชื่อรายการ/โครงการจากก่อสร้างอุปโภคที่ดำเนินการใน ปีงบประมาณ 2561
(3) งบประมาณที่โอนจัดสรร
(4) เบิกจ่ายงานจ้างเหมา ยอดเบิกจ่ายในแต่ละงวด และเบิกจ่ายสะสมของงานจ้างเหมา
(5) เบิกจ่ายงานทำเอง ยอดเบิกจ่ายในแต่ละงวด และเบิกจ่ายสะสม ของงานทำเอง
(6) ผลการดำเนินงาน แผนงานแต่ละงวด และแผนงานสะสม
(7) หมายเหตุ ปัญหา/อุปสรรค/อื่นๆ
*** กำหนดให้ติดส่งรายงาน ทุกวันจันทร์ ของสัปดาห์. เพื่อนำข้อมูลกรอกเข้าระบบติดตามผลการปฏิบัติงาน และการใช้จ่ายงบประมาณ ***
*** หากงานใด มีงานสร้างที่ยังดำเนินการไม่แล้วเสร็จ จะให้ส่งรายงานมาด้วย***

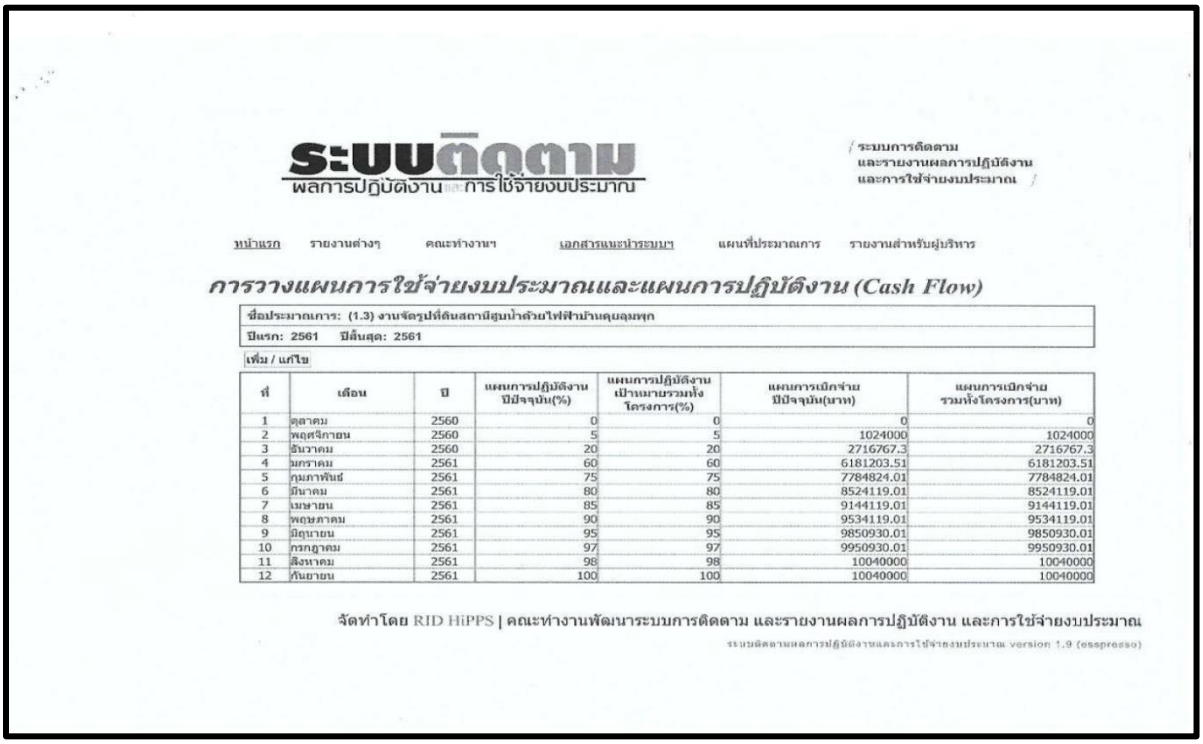

ที่	เดือน	ปี	แผนการปฏิบัติงาน ปีปัจจุบัน(%)	แผนการปฏิบัติงาน เป้าหมายรวมทั้งโครงการ(%)	แผนการเบิกจ่าย ปีปัจจุบัน(บาท)	แผนการเบิกจ่าย รวมทั้งโครงการ(บาท)
1	ตุลาคม	2560	0	0	0	0
2	พฤศจิกายน	2560	5	5	1024000	1024000
3	ธันวาคม	2560	20	20	2716767.3	2716767.3
4	มกราคม	2561	60	60	6181203.51	6181203.51
5	กุมภาพันธ์	2561	75	75	7784824.01	7784824.01
6	มีนาคม	2561	80	80	8524119.01	8524119.01
7	เมษายน	2561	85	85	9144119.01	9144119.01
8	พฤษภาคม	2561	90	90	9534119.01	9534119.01
9	มิถุนายน	2561	95	95	9850930.01	9850930.01
10	กรกฎาคม	2561	97	97	9950930.01	9950930.01
11	สิงหาคม	2561	98	98	10040000	10040000
12	กันยายน	2561	100	100	10040000	10040000

2.2.2 แผน/ผล การดำเนินการมีส่วนร่วมของประชาชน ระหว่างก่อสร้าง

จัดอบรมเกษตรกรบริหารจัดการน้ำและการผลิตในระดับแปลงเกษตร 21-22 มีนาคม 2561 เปิดโอกาสให้เจ้าของที่ดินมีส่วนร่วมในการเสนอความคิดเห็นในการก่อสร้างจัดรูปที่ดิน การใช้น้ำร่วมกัน ตลอดจนในระหว่างการก่อสร้าง เจ้าของที่ดินมีส่วนร่วมในการวางแนวก่อสร้าง

ตารางที่ 2.2.2 แผน/ผล การดำเนินการมีส่วนร่วมของประชาชน ระหว่างก่อสร้าง

รายการ	**แผนดำเนินการ (ระบุเดือน)**	**ผลดำเนินการ**
1. อบรมเกษตรกรหลักสูตรการเพิ่มประสิทธิภาพการบริหารจัดการน้ำและการผลิตในระดับแปลงเกษตร	มีนาคม 2561	21-22 มีนาคม 2561

ภาพที่ 8 ภาพประกอบการจัดอบรมเกษตรกรบริหารจัดการน้ำและการผลิตในระดับแปลงเกษตร และ เจ้าของที่ดินมีส่วนร่วมในการวางแนวก่อสร้าง

2.2.3 การแสดงขั้นตอนการก่อสร้างและควบคุมคุณภาพงานก่อสร้าง

1. งานวางแนวก่อสร้าง

ภาพที่ 9 ภาพประกอบการวางแนวก่อสร้าง

ภาพที่ 10 ภาพประกอบการวางแนวก่อสร้าง

2. งานเปิดหน้าดิน

ภาพที่ 11 ภาพประกอบงานเปิดหน้าดิน

3. งานถมดินบดอัดแน่น

ภาพที่ 12 ภาพประกอบงานถมดินบดอัดแน่น

4. งานขุดคูส่งน้ำ

ภาพที่ 13 ภาพประกอบงานขุดคูส่งน้ำ

5. งานดาดคูส่งน้ำ

ภาพที่ 14 ภาพประกอบงานขุดคูส่งน้ำ

6. งานทดสอบความแน่นดิน

ภาพที่ 15 ภาพประกอบงานทดสอบความแน่นดิน

7. งานทดสอบส่งน้ำ

ภาพที่ 16 ภาพประกอบงานทดสอบส่งน้ำ

8. งานส่งมอบภารกิจบริหารจัดการน้ำให้กลุ่มผู้ใช้น้ำ

ภาพที่ 17 ภาพประกอบงานส่งมอบภารกิจบริหารจัดการน้ำให้กลุ่มผู้ใช้น้ำ

2.2.4 ร้อยละของผลงานและการเบิกจ่ายเทียบกับแผน

สำนักงานจัดรูปที่ดินและจัดระบบน้ำเพื่อเกษตรกรรมที่ 10 ดำเนินการก่อสร้างจัดรูปที่ดินสถานีสูบน้ำด้วยไฟฟ้าบ้านคุยลุมพุก ตำบลชุมช้าง อำเภอโพนพิสัย จังหวัดหนองคาย ข้อมูลวันที่ 5 พฤษภาคม 2561 ผลงานแล้วเสร็จ 100% ผลเบิกจ่าย 100%

ระบบติดตาม
ผลการปฏิบัติงานและการใช้จ่ายงบประมาณ

ระบบการติดตาม และรายงานผลการปฏิบัติงาน และการใช้จ่ายงบประมาณ

หน้าแรก รายงานต่างๆ คณะทำงานฯ เอกสารแนะนำระบบฯ แผนที่ประมาณการ รายงานสำหรับผู้บริหาร

Loged in: clc01pnki รายการประมาณการ ผลการจัดซื้อจัดจ้าง ผลการปฏิบัติงาน ผลการเบิกจ่าย Cash Flow Log out

งบประมาณ และ ผลการเบิกจ่าย

รายการงาน ปีงบประมาณ 2561

สำนักงานจัดรูปที่ดินและจัดระบบน้ำเพื่อเกษตรกรรมที่ 10

ชื่องาน / ประมาณการ	ได้รับการโอนจัดสรร (บาท)			ผลการเบิกจ่าย (บาท)			เบิกจ่ายร้อยละ	รายงานเบิกจ่ายล่าสุด
	รวม	จ้างเหมา	ทำเอง	รวม	จ้างเหมา	ทำเอง		
(1.3) งานจัดรูปที่ดินสถานีสูบน้ำด้วยไฟฟ้าบ้านคุยลุมพุก	8,391,512	0	8,391,512	8,391,512	0	8,391,512	100.00	05/06/2561
งานปรับปรุงจัดรูปที่ดินโครงการอ่างเก็บน้ำห้วยบังพวน (คลอง LMC)	5,000,000	0	5,000,000	1,584,488	0	1,584,488	31.69	05/06/2561
รวมทั้งโครงการ	**13,391,512**	**0**	**13,391,512**	**9,976,000**	**0**	**9,976,000**	**74.49**	

จัดทำโดย RID HiPPS | คณะทำงานพัฒนาระบบการติดตาม และรายงานผลการปฏิบัติงาน และการใช้จ่ายงบประมาณ

ระบบติดตามผลการปฏิบัติงานและการใช้จ่ายงบประมาณ version 1.9 (essspresso)

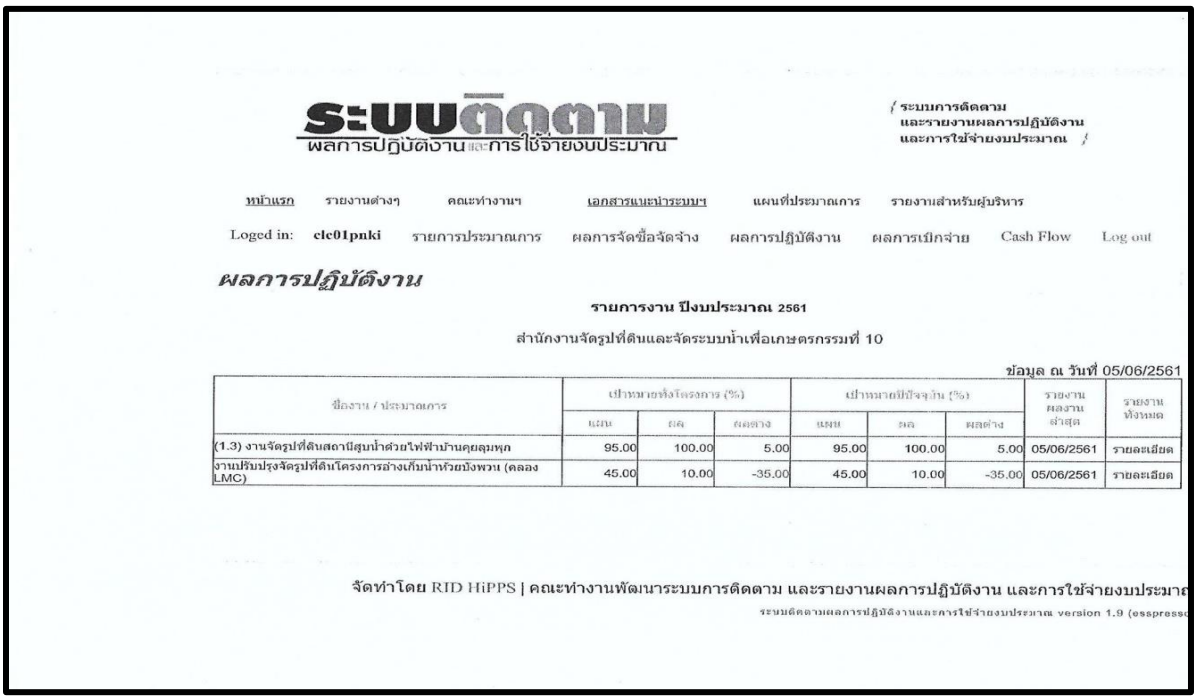

ระบบติดตาม
ผลการปฏิบัติงานและการใช้จ่ายงบประมาณ

ระบบการติดตาม และรายงานผลการปฏิบัติงาน และการใช้จ่ายงบประมาณ

หน้าแรก รายงานต่างๆ คณะทำงานฯ เอกสารแนะนำระบบฯ แผนที่ประมาณการ รายงานสำหรับผู้บริหาร

Loged in: clc01pnki รายการประมาณการ ผลการจัดซื้อจัดจ้าง ผลการปฏิบัติงาน ผลการเบิกจ่าย Cash Flow Log out

ผลการปฏิบัติงาน

รายการงาน ปีงบประมาณ 2561

สำนักงานจัดรูปที่ดินและจัดระบบน้ำเพื่อเกษตรกรรมที่ 10

ข้อมูล ณ วันที่ 05/06/2561

ชื่องาน / ประมาณการ	เป้าหมายทั้งโครงการ (%)			เป้าหมายปีปัจจุบัน (%)			รายงานผลงานล่าสุด	รายงานทั้งหมด
	แผน	ผล	ผลต่าง	แผน	ผล	ผลต่าง		
(1.3) งานจัดรูปที่ดินสถานีสูบน้ำด้วยไฟฟ้าบ้านคุยลุมพุก	95.00	100.00	5.00	95.00	100.00	5.00	05/06/2561	รายละเอียด
งานปรับปรุงจัดรูปที่ดินโครงการอ่างเก็บน้ำห้วยบังพวน (คลอง LMC)	45.00	10.00	-35.00	45.00	10.00	-35.00	05/06/2561	รายละเอียด

จัดทำโดย RID HiPPS | คณะทำงานพัฒนาระบบการติดตาม และรายงานผลการปฏิบัติงาน และการใช้จ่ายงบประมาณ

ระบบติดตามผลการปฏิบัติงานและการใช้จ่ายงบประมาณ version 1.9 (essspresso

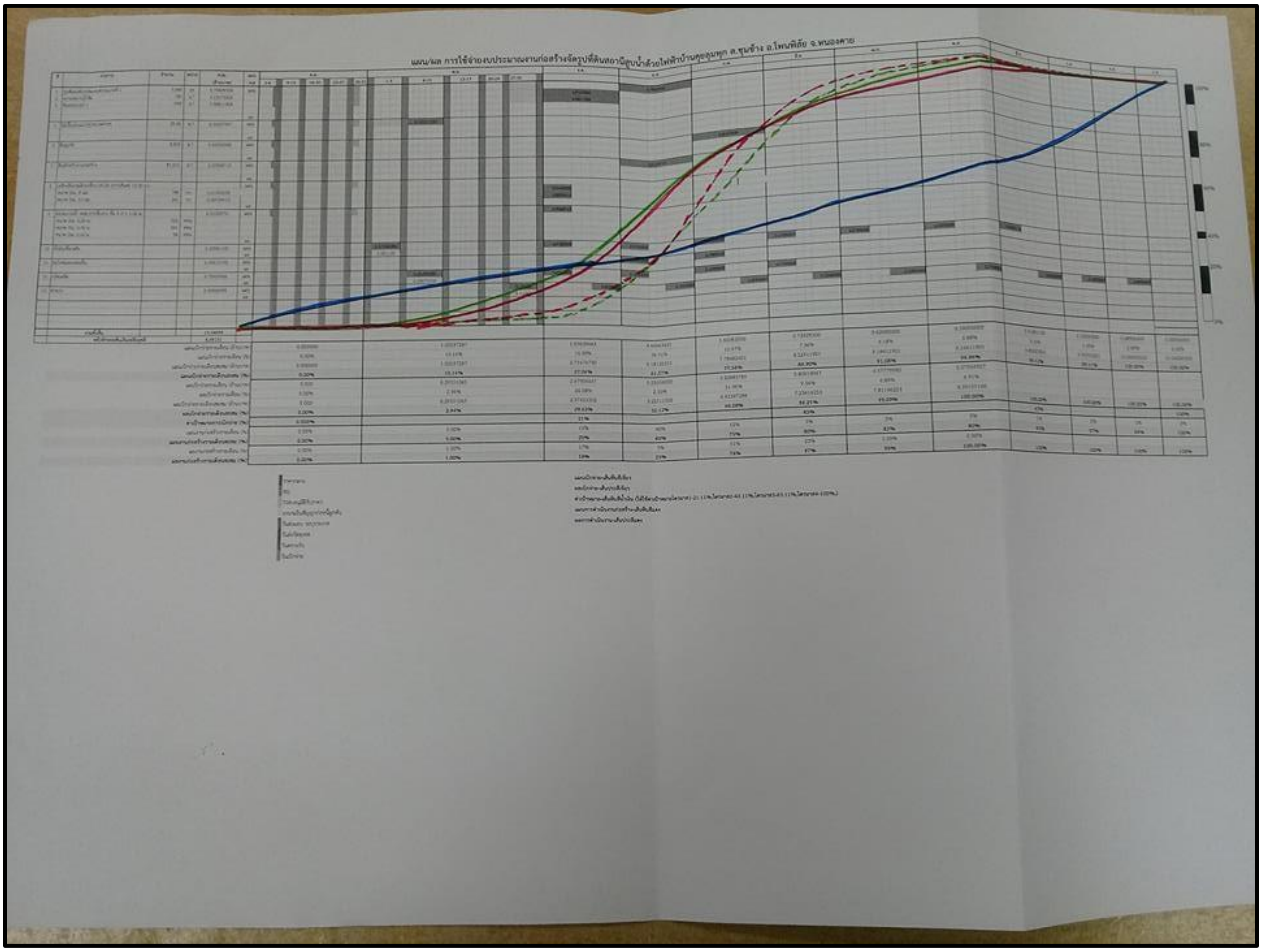
แผน/ผล การใช้จ่ายงบประมาณงานก่อสร้างอัดรูปตีดินสอาปิดบ้ำสวยไพฟ้าบ้านคูลอมทุก ต.ชุมช้าง อ.โพนพิสัย จ.หนองคาย

2.2.5 การแก้ไขแบบก่อสร้าง

สำนักงานจัดรูปที่ดินและจัดระบบน้ำเพื่อเกษตรกรรมที่ 10 ดำเนินการก่อสร้างจัดรูปที่ดินสถานีสูบน้ำด้วยไฟฟ้าบ้านคุยลุมพุก ตำบลชุมช้าง อำเภอโพนพิสัย จังหวัดหนองคาย แล้วเสร็จเดือนพฤษภาคม 2561 การแก้ไขแบบ ปัจจุบันอยู่ระหว่างดำเนินการแก้ไขแบบ

บันทึกข้อความ

ส่วนราชการ ที่ทำการชั่วคราวงานก่อสร้างจัดรูปที่ดิน ตำบลชุมช้าง อำเภอโพนพิสัย จังหวัดหนองคาย

ที่ สจด /พิเศษ **วันที่** ๑๒ มิถุนายน ๒๕๖๑

เรื่อง การแก้ไขแบบงานก่อสร้างจัดรูปที่ดิน ตำบลชุมช้าง อำเภอโพนพิสัย จังหวัดหนองคาย

เรียน ผจจ. ๑๐ ผ่าน คณะกรรมการตรวจการปฏิบัติงาน

ตามที่สำนักงานจัดรูปที่ดินจังหวัดและจัดระบบน้ำเพื่อเกษตรกรรมที่ ๑๐ ได้ดำเนินการก่อสร้างจัดรูปที่ดิน บริเวณตำบลชุมช้าง อำเภอโพนพิสัย จังหวัดหนองคาย เนื้อที่ ๑,๗๕๐ ไร่ วงเงินค่าก่อสร้าง ๑๐,๐๐๐,๐๐๐ บาท ซึ่งเป็นงานดำเนินการเองจากการดำเนินงานปรากฏว่าต้องมีการแก้ไขแบบแนวถนน–คูส่งน้ำ คูระบายน้ำและอาคารประกอบในคูส่งน้ำและคูระบายน้ำ เพื่อให้เหมาะสมกับสภาพการครอบครองที่ดินในปัจจุบันและสภาพภูมิประเทศเพื่อให้งานก่อสร้างจัดรูปที่ดินสามารถดำเนินการไปได้อย่างต่อเนื่องและมีประสิทธิภาพมากยิ่งขึ้นผู้ควบคุมงานจึงใคร่ขอแก้ไขแบบงานก่อสร้างดังมีรายละเอียดดังต่อไปนี้

<u>ตามแบบหมายเลข สจก. ๕๙๐๒๐๐๗</u>

๑. เพิ่มเติมงานก่อสร้างคูส่งน้ำโดยเริ่ม กม.๐+๐๐๐ ที่ กม.๐+๐๐๐ คูส่งน้ำสาย ๑(RMC) ตรงไประหว่างแนวเขตแปลงที่ดินหมายเลข ๓๗/๙๖๘๔ กับแนวเขตคลองชลประทานสายใหญ่ฝั่งขวา ไปสิ้นสุดแนวงานก่อสร้างที่แนวเขตแปลงที่ดินหมายเลข ๓๗/๙๖๘๔ กับ ๓๒/๙๖๘๔ เนื่องจากในสภาพพื้นที่ไม่ได้ออกแบบแนวงานก่อสร้างไว้และเจ้าของที่ดินมีความประสงค์ให้ดำเนินการก่อสร้าง และขอใช้ชื่อว่าคูส่งน้ำสาย ๑.๑(RMC) พร้อมทั้งขอเพิ่มอาคารประกอบในคูส่งน้ำ

๒.ย้ายแนวงานก่อสร้างถนน-คูส่งน้ำสาย ๑.๒(RMC) จากแนวงานก่อสร้างที่กำหนดไว้ในแบบแนวงานก่อสร้างจะอยู่ระหว่างแนวเขตแปลงที่ดินหมายเลข ๘/๙๔๘๔ กับ ๙/๔๘๔ ย้ายมาเริ่มกม.๐+๐๐๐ ระหว่างแนวเขตแปลงที่ดินหมายเลข ๖/๙๖๘๔ กับ ๘/๙๖๘๔ ตรงไปเลี้ยวซ้ายและเลี้ยวขวาตรงไประหว่างแนวเขตแปลงที่ดิน ๗/๙๔๘๔ กับ ๘/๙๔๘๔ ไปสิ้นสุดแนวงานก่อสร้างที่แนวเขตแปลงที่ดินหมายเลข ๗/๙๔๘๔ กับ ๗/๑/๙๔๘๔ และ ๖/๙๔๘๔ เนื่องจากที่ดินแปลงหมายเลข ๗/๙๔๘๔ ได้แบ่งการครอบครองออกเป็น ๒ แปลง และขอเพิ่มอาคารประกอบในคูส่งน้ำ

๓.เพิ่มเติมแนวงานก่อสร้างถนนและคูส่งน้ำ โดยเริ่มกม.๐+๐๐๐ ที่แนวเขตแปลงที่ดินหมายเลข ๓๒/๙๔๘๔ กับ ๓๒/๑/๙๔๘๔ ตรงไปสิ้นสุดแนวงานก่อสร้างที่แนวเขตแปลงที่ดินหมายเลข ๒๘/๙๔๘๔ กับ ๓๔/๙๖๘๔ เนื่องจากในสภาพพื้นที่ไม่ได้ออกแบบแนวงานก่อสร้างไว้และเจ้าของที่ดินแปลงหมายเลข ๒๘/๙๔๘๔ กับ ๓๔/๙๖๘๔ มีความประสงค์ให้ดำเนินการก่อสร้าง และขอใช้ชื่อว่า คูส่งน้ำสาย ๑.๓(RMC) พร้อมทั้งขอเพิ่มอาคารประกอบในคูส่งน้ำ

๔.ยกเลิกแนวงานก่อสร้างถนน-คูส่งน้ำสาย ๑.๑(RMC) เดิม ตั้งแต่ กม.๐+๐๐๐-กม.๐+๓๑๕ ปลายคูรวมความยาว ๓๑๕ เมตร เนื่องจากเจ้าของที่ดินแปลงหมายเลข ๓๐/๙๔๘๔ ไม่ยินยอมให้ก่อสร้าง

๕.ยกเลิกแนวงานก่อสร้างถนน-คูส่งน้ำสาย ๑.๔(RMC) เดิม ตั้งแต่ กม.๐+๐๐๐-กม.๐+๑๘๐ ปลายคูรวมความยาว ๑๘๐ เมตร เนื่องจากเจ้าของที่ดินแปลงหมายเลข ๑๐/๙๔๘๔,๑๑/๙๔๘๔,๑๒/๙๔๘๔ และ ๑๕/๙๔๘๔ ไม่ยินยอมให้ก่อสร้าง

๖.เพิ่มเติมแนวงานก่อสร้างถนนและคูส่งน้ำ โดยเริ่มกม.๐+๐๐๐ ที่แนวเขตแปลงที่ดินหมายเลข ๒๙/๙๔๘๔ กับ ๒๙/๑/๙๔๘๔ ตรงไปสิ้นสุดแนวงานก่อสร้างที่แนวเขตแปลงที่ดินหมายเลข ๒๙/๙๔๘๔, ๒๙/๑/๙๔๘๔ กับ ๒๙/๒/๙๔๘๔ เนื่องจากในสภาพพื้นที่ไม่ได้ออกแบบแนวงานก่อสร้างไว้และเจ้าของที่ดินแปลงหมายเลข ๒๙/๙๔๘๔ ได้แบ่งการครอบครองที่ดินออกเป็น ๓ แปลง และได้ร้องขอให้ดำเนินการก่อสร้าง และขอใช้ชื่อว่าคูส่งน้ำสาย ๑.๕(RMC) พร้อมทั้งขอเพิ่มอาคารประกอบในคูส่งน้ำ

๗.เพิ่มเติมแนวงานก่อสร้างถนน-คูส่งน้ำ โดยเริ่มกม.๐+๐๐๐ที่แนวเขตแปลงที่ดินหมายเลข ๒๓/๙๔๘๔ กับ ๒๓/๑/๙๔๘๔ ตรงไปสิ้นสุดแนวงานก่อสร้างที่แนวเขตแปลงที่ดินหมายเลข ๒๓/๙๔๘๔, ๒๓/๑/๙๔๘๔ กับ ๒๓/๒/๙๔๘๔ เนื่องจากในสภาพพื้นที่ไม่ได้ออกแบบแนวงานก่อสร้างไว้และเจ้าของที่ดินแปลงหมายเลข ๒๓/๙๔๘๔ ได้แบ่งการครอบครองที่ดินออกเป็น ๓ แปลง และได้ร้องขอให้ดำเนินการก่อสร้าง และขอใช้ชื่อว่าคูส่งน้ำสาย ๑.๗(RMC) พร้อมทั้งขอเพิ่มอาคารประกอบในคูส่งน้ำ

๘.ยกเลิกแนวงานก่อสร้างคูระบายน้ำสาย D.๑(ห้วยหลวง) ตั้งแต่ กม.๐+๐๐๐-กม.๐+๓๒๐ ปลายคู รวมความยาว ๓๒๐ เมตร เนื่องจากเจ้าของที่ดินแปลงหมายเลข ๓๒/๙๖๘๔,๓๔/๙๖๘๔ และ ๓๕/๙๖๘๔ ไม่ยินยอมให้ก่อสร้าง

๙.ยกเลิกแนวงานก่อสร้างคูระบายน้ำสาย D.๑๐(หนองสับปะแรด) ตั้งแต่ กม.๐+๐๐๐-กม.๐+๒๒๐ ปลายคู รวมความยาว ๒๒๐ เมตร เนื่องจากเจ้าของที่ดินแปลงหมายเลข ๓๘,๓๙และ๔๒/๙๖๘๔ ไม่ยินยอมให้ก่อสร้าง

๑๐.ยกเลิกแนวงานก่อสร้างถนน-คูส่งน้ำสาย ๒.๒(LMC) เดิม ตั้งแต่ กม.๐+๑๖๕-กม.๐+๒๑๕ ปลายคู รวมความยาว ๕๐ เมตร เนื่องจากเจ้าของที่ดินแปลงหมายเลข ๓๘/๙๖๘๔ เป็นเจ้าของเดียวกันกับที่ดินแปลงหมายเลข ๓๒/๙๖๘๔

๑๑.ยกเลิกแนวงานก่อสร้างถนน-คูส่งน้ำสาย ๒.๒.๑(LMC) ตั้งแต่ กม.๐+๐๐๐-กม.๐+๐๕๕ ปลายคู รวมความยาว ๕๕ เมตร เนื่องจากเจ้าของที่ดินแปลงหมายเลข ๔๓/๙๖๘๔ ไม่ยินยอมให้ก่อสร้าง

๑๒.ยกเลิกแนวงานก่อสร้างคูระบายน้ำสาย D.๘(หนองสับปะแรด) ตั้งแต่ กม.๐+๐๐๐-กม.๐+๖๐๐ ปลายคู รวมความยาว ๖๐๐ เมตร เนื่องจากเจ้าของที่ดินแปลงหมายเลข ๕๓,๕๔,๖๐และ๕๙/๙๖๘๔ ไม่ยินยอมให้ก่อสร้าง

๑๓.เปลี่ยนรูปแบบงานก่อสร้างคูส่งน้ำสาย ๒.๔(LMC) จากแนวงานที่กำหนดในแบบตั้งแต่ กม.๐+๐๐๐-กม.๐+๒๐๐ ปลายคู รวมความยาว ๒๐๐ เมตร กำหนดให้ก่อสร้างแบบมีถนนและคูส่งน้ำ แต่เนื่องจากในสภาพพื้นที่ก่อสร้างจริง ตั้งแต่กม.๐+๐๐๐-กม.๐+๒๐๐ ก่อสร้างเฉพาะแต่คูส่งน้ำเพียงอย่างเดียว เนื่องจากเจ้าของที่ดินแปลงหมายเลข ๕๓/๙๖๘๔ ไม่ยินยอมให้ก่อสร้างตามแบบที่กำหนดแต่ยินยอมให้ก่อสร้างเฉพาะคูส่งน้ำแต่เพียงอย่างเดียว พร้อมทั้งขอเพิ่มอาคารประกอบในคูส่งน้ำ

๑๔.เปลี่ยนรูปแบบงานก่อสร้างคูส่งน้ำสาย ๒(LMC) เดิม จากแนวงานที่กำหนดในแบบตั้งแต่ กม.๐+๕๐๐-กม.๐+๖๔๐ รวมความยาว ๑๔๐ เมตร กำหนดให้ก่อสร้างแบบมีถนนและคูส่งน้ำ แต่เนื่องจากในสภาพพื้นที่ก่อสร้างจริงตั้งแต่ กม.๐+๕๐๐-กม.๐+๖๔๐ ก่อสร้างเฉพาะแต่คูส่งน้ำเพียงอย่างเดียว เนื่องจากเจ้าของที่ดินแปลงหมายเลข ๕๙/๙๖๘๔ กับ ๖๐/๙๖๘๔ ไม่ยินยอมให้ก่อสร้างตามแบบที่กำหนดแต่ยินยอมให้ก่อสร้างเฉพาะคูส่งน้ำแต่เพียงอย่างเดียว พร้อมทั้งขอเพิ่มอาคารประกอบในคูส่งน้ำ

๑๕.ยกเลิกแนวงานก่อสร้างถนน-คูส่งน้ำสาย ๒.๖(LMC) เดิม ตั้งแต่ กม.๐+๐๐๐-กม.๐+๒๐๐ ปลายคู รวมความยาว ๒๐๐ เมตร เนื่องจากเจ้าของที่ดินแปลงหมายเลข ๒๒/๙๖๘๔ ไม่ยินยอมให้ก่อสร้าง

๑๖.เพิ่มเติมแนวงานก่อสร้างถนน-คูส่งน้ำ โดยเริ่มกม.๐+๐๐๐ที่แนวเขตที่ดินแปลงหมายเลข ๕๔/๙๖๘๔ กับแนวเขตทางสาธารณะประโยชน์ตรงไปบรรจบกับแนวงานก่อสร้างสาย ๒.๖(LMC) เดิม ที่ กม.๐+๒๐๐ และเลี้ยวขวาตรงไปตามแนวงานก่อสร้างเดิมไปสิ้นสุดแนวงานก่อสร้างที่แนวเขตที่ดินแปลงหมายเลข ๒๓/๙๔๘๔ ๒๓/๑/๙๔๘๔ กับ ๒๓/๒/๙๔๘๔ เนื่องจากการยกเลิกแนวงานก่อสร้างตามข้อ ๑๖ และขอใช้ชื่อว่าคูส่งน้ำสาย ๒.๔.๑(LMC) พร้อมทั้งขอเพิ่มอาคารประกอบในคูส่งน้ำ

๑๗.ยกเลิกแนวงานก่อสร้างถนน-คูส่งน้ำสาย ๒.๖(LMC) เดิม ตั้งแต่ กม.๐+๒๘๕-กม.๐+๓๒๐ ปลายคู รวมความยาว ๓๕ เมตร เนื่องจากเจ้าของที่ดินแปลงหมายเลข ๕๖/๙๖๘๔ กับ ๕๕/๙๖๘๔ เป็นเจ้าของเดียวกัน

๑๘.เปลี่ยนรูปแบบงานก่อสร้างถนน-คูส่งน้ำสาย ๔(LMC) เดิม จากแนวงานที่กำหนดในแบบตั้งแต่ กม. ๐+๐๐๐-กม.๐+๓๐๐ รวมความยาว ๓๐๐ เมตร ก่อสร้างแบบมีถนนและคูส่งน้ำ แต่เนื่องจากในสภาพพื้นที่ก่อสร้างจริงตั้งแต่ กม.๐+๐๐๐-กม.๐+๓๐๐ ก่อสร้างเฉพาะแต่คูส่งน้ำเพียงอย่างเดียว เนื่องจากเจ้าของที่ดินแปลงหมายเลข ๒/๙๖๘๔,๓/๙๖๘๔,๔/๙๖๘๔,๕/๙๖๘๔,๖/๙๖๘๔,๗/๙๖๘๔ และ ๒๓/๙๖๘๔ ไม่ยินยอมให้ก่อสร้างตามแบบที่กำหนดแต่ยินยอมให้ก่อสร้างเฉพาะแต่คูส่งน้ำเพียงอย่างเดียว พร้อมทั้งขอเพิ่มอาคารประกอบในคูส่งน้ำ

๑๙.ยกเลิกแนวงานก่อสร้างถนน-คูส่งน้ำสาย ๔(LMC) เดิม ตั้งแต่ กม.๐+๓๐๐-กม.๐+๖๐๐ สุดปลายถนน รวมความยาว ๒๙๕ เมตร เนื่องจากเจ้าของที่ดินแปลงหมายเลข ๒๕/๙๖๘๔ กับ ๒๔/๙๖๘๔ ไม่ยินยอมให้ก่อสร้าง

๒๐.เพิ่มเติมแนวงานก่อสร้างคูส่งน้ำ โดยเริ่มที่ กม.๐+๓๐๐ ของคูส่งน้ำสาย ๔(LMC) เดิม ตรงไประหว่างแนวเขตแปลงที่ดินหมายเลข ๒๓/๙๖๘๔ กับ ๒๔/๙๖๘๔ และ๒๒/๙๖๘๔ เลี้ยวขวาที่ กม.๐+๙๖๐ คูส่งน้ำสาย ๒(LMC) เดิม ตรงไปสิ้นสุดแนวงานก่อสร้างที่กม.๐+๖๔๐ ระหว่างแนวเขตที่ดินแปลงหมายเลข ๒๑/๙๖๘๔ กับ ๒๒/๙๖๘๔ และ ๔๕/๙๖๘๔ โดยก่อสร้างเฉพาะแต่คูส่งน้ำเพียงอย่างเดียวและได้ร่วมแนวงานก่อสร้างดังกล่าวไว้กับแนวงานคูส่งน้ำสาย ๔(LMC) แนวงานก่อสร้างใหม่ เนื่องจากเพื่อความเหมาะสมกับสภาพพื้นที่พร้อมทั้งขอเพิ่มอาคารประกอบในคูส่งน้ำ

๒๑.เพิ่มเติมแนวงานก่อสร้างคูส่งน้ำ โดยเริ่มกม.๐+๐๐๐ที่ กม.๐+๒๖๐ ของคูส่งน้ำสาย ๔(LMC) เดิม ตรงไประหว่างแนวเขตแปลงที่ดินหมายเลข ๔/๙๖๘๔ กับ ๒๕/๙๖๘๔ ไปสิ้นสุดแนวงานก่อสร้างที่แนวเขตที่ดินแปลงหมายเลข ๔/๙๖๘๔ กับ ๒๗/๙๖๘๔ และ ๒๕/๙๖๘๔ โดยก่อสร้างเฉพาะแต่คูส่งน้ำเพียงอย่างเดียว

เนื่องจากเจ้าของที่ดินแปลงหมายเลข ๒๗/๙๖๘๔ ร้องขอให้ก่อสร้างพร้อมทั้งขอเพิ่มอาคารประกอบในคูส่งน้ำ ขอใช้ชื่อว่าคูส่งน้ำสาย ๔.๒(LMC)

๒๒.ยกเลิกแนวงานก่อสร้างคูระบายน้ำสาย D.๖(หนองสับปะแรด) เดิมตั้งแต่ กม.๐+๐๐๐-กม.๐+๕๗๐ ปลายคู รวมความยาว ๕๗๐ เมตร เนื่องจากเจ้าของที่ดินแปลงหมายเลข ๑๙/๙๖๘๔, ๒๐/๙๖๘๔,๒๓/๙๖๘๔,๑๐/๙๖๘๔,๙/๙๖๘๔,๘/๙๖๘๔,๗/๙๖๘๔,๖/๙๖๘๔ และ ๕/๙๖๘๔ ไม่ยินยอมให้ก่อสร้าง

๒๓.ย้ายแนวงานก่อสร้างถนน-คูส่งน้ำสาย ๖(LMC) เดิม ตั้งแต่ กม.๐+๐๐๐-กม.๐+๒๑๐ สุดปลายคู รวมความยาว ๒๑๐ เมตร โดยย้ายมาเริ่ม กม.๐+๐๐๐ ที่ กม.๐+๗๔๗ ของคลองชลประทานสายใหญ่ฝั่งซ้าย (LMC) ตรงไประหว่างแนวเขตที่ดินแปลงหมายเลข ๓/๙๖๘๔กับ๓/๑/๙๖๘๔ ไปสิ้นสุดแนวงานก่อสร้างที่แนวเขตที่ดินแปลงหมายเลข ๓/๙๖๘๔กับ๓/๑/๙๖๘๔ ๕/๙๖๘๔ และ ๘/๙๖๘๔ โดยก่อสร้างเฉพาะแต่คูส่งน้ำเพียงอย่างเดียว เนื่องจากเจ้าของที่ดินแปลงหมายเลข ๑๕๒/๙๖๘๖ ไม่ยินยอมให้ก่อสร้างและขอเพิ่มอาคารประกอบในคูส่งน้ำ

๒๔.เปลี่ยนรูปแบบงานก่อสร้างคูส่งน้ำสาย ๘(LMC) โดยเริ่มเปลี่ยนรูปแบบที่กม.๐+๐๒๐ จากแนวงานที่กำหนดไว้ในแบบตั้งแต่ กม.๐+๐๐๐-กม.๐+๓๖๐ รวมความยาว ๓๖๐ เมตร กำหนดให้คูส่งน้ำอยู่ในแนวเขตแปลงที่ดินหมาย ๑๔๙/๙๖๘๖,๑๕๗/๙๖๘๖ และ ๑๑/๙๔๘๔ ตลอดเปลี่ยนเป็นแนวงานก่อสร้างคูส่งน้ำอยู่ในแนวเขตที่ดินแปลงหมาย ๑๕๓/๙๖๘๖และ ๑๐/๙๔๘๔ เนื่องจากเจ้าของที่ดินแปลงหมายเลข ๑๔๙/๙๖๘๖,๑๕๗/๙๖๘๖ และ ๑๑/๙๖๘๔ ไม่ยินยอมให้ก่อสร้างตามแนวงานที่กำหนด และขอเพิ่มอาคารประกอบในคูส่งน้ำ

๒๕.ยกเลิกแนวงานก่อสร้างถนน-คูส่งน้ำสาย ๘(LMC) เดิมตั้งแต่ กม.๐+๓๖๐-กม.๐+๕๔๐ ปลายคู รวมความยาว ๑๘๐ เมตร เนื่องจากเจ้าของที่ดินแปลงหมายเลข ๑๙/๙๖๘๔ และ ๑๒/๙๖๘๔ ไม่ยินยอมให้ก่อสร้าง

๒๖.เปลี่ยนรูปแบบงานก่อสร้างคูส่งน้ำสาย ๒(LMC) เดิม โดยเริ่มเปลี่ยนรูปแบบตั้งแต่ กม.๐+๙๒๐ -กม.๑+๐๘๐ ปลายคู รวมความยาว ๑๖๐ เมตร จากตามแนวงานก่อสร้างตามแบบเดิมกำหนดให้เป็นแนวงานของคูส่งน้ำสาย ๒(LMC) แต่ในพื้นที่แนวงานก่อสร้างคูส่งน้ำตามแนวงานก่อสร้างและตามระยะความยาวดังกล่าวได้ก่อสร้างรวมไว้กับแนวงานก่อสร้างคูส่งน้ำใหม่สาย ๘.๒(LMC) เนื่องจากเพื่อความเหมาะสมในสภาพของพื้นที่และขอเพิ่มอาคารประกอบในคูส่งน้ำ

๒๗.ยกเลิกแนวงานก่อสร้างคูระบายน้ำสาย D.๔(หนองสับปะแรด) เดิมตั้งแต่ กม.๐+๐๐๐-กม.๐+๑๖๐ ปลายคู รวมความยาว ๑๖๐ เมตร เนื่องจากเจ้าของที่ดินแปลงหมายเลข ๑๘/๙๖๘๖,๑๔๗/๙๖๘๖ และ ๑๕๗/๙๖๘๖ ไม่ยินยอมให้ก่อสร้าง

๒๘.เพิ่มเติมแนวงานก่อสร้างคูส่งน้ำ โดยเริ่มกม.๐+๐๐๐ ที่ กม.๑+๑๓๒ ของคลองชลประทานสายใหญ่ฝั่งซ้าย ตรงไประหว่างแนวเขตที่ดินแปลงหมายเลข ๑๔๙/๙๖๘๖ กับแนวเขตคลองชลประทานสายใหญ่ฝั่งซ้าย เลี้ยวขวาตรงไประหว่างแนวเขตที่ดินแปลงหมายเลข ๑๔๙,๑๔๘/๙๖๘๖ กับทางสาธารณะประโยชน์ตรงไปบรรจบกับแนวงานก่อสร้างที่กม.๐+๔๑๐ ปลายคูสาย ๑๐(LMC) เดิม และตรงไปตามแนวงานก่อสร้างดังกล่าวไปสิ้นสุดแนวงานก่อสร้างที่แนวเขตที่ดินแปลงหมายเลข ๑๔๗/๑/๙๖๘๖ กับ ๑๔๗/๒/๙๖๘๖ เนื่องจากเจ้าของที่ดินแปลงหมายเลข ๑๔๙/๙๖๘๖ และ ๑๔๗,๑๔๗/๑และ๑๔๗/๙๖๘๖ มีความประสงค์ที่จะรับน้ำตามแนวงานก่อสร้างใหม่ และขอใช้ชื่อว่าคูส่งน้ำสาย ๑๐(LMC) พร้อมทั้งขอเพิ่มอาคารประกอบในคูส่งน้ำ

๒๙.ย้ายแนวงานก่อสร้างคูส่งน้ำสาย ๑๐(LMC) เดิม โดยย้ายตั้งแต่กม.๐+๐๐๐-กม.๐+๑๒๐ จากเดิมแนวงานที่กำหนดในแบบแนวคูส่งน้ำจะอยู่ในเขตแปลงที่ดินหมายเลข ๑๕๕/๙๖๘๖ กับ ๑๔๓/๙๖๘๖ ย้ายมาก่อสร้างอยู่ในแนวเขตแปลงที่ดินหมายเลข ๑๕๖/๙๖๘๖ กับ ๑๕๔/๙๖๘๖ ข้ามถนนตรงไปบรรจบกับแนวงานก่อสร้างคูส่งน้ำสาย ๑๐(LMC) เดิม ที่กม.๐+๑๒๐ เนื่องจากเจ้าของที่ดินแปลงหมายเลข ๑๕๕/๙๖๘๖ กับ ๑๔๓/๙๖๘๖ ไม่ยินยอมให้ก่อสร้างตามแนวงานที่กำหนดไว้ในแบบและขอใช้ชื่อว่าคูส่งน้ำสาย ๑๒(LMC) พร้อมทั้งขอเพิ่มอาคารประกอบในคูส่งน้ำ

๓๐.เพิ่มเติมแนวงานก่อสร้างคูส่งน้ำ โดยเริ่มที่ กม.๐+๑๒๐ ของคูส่งน้ำสาย๑๐(LMC) เดิม ตรงไประหว่างที่ดินแปลงหมายเลข ๑๔๓/๙๖๘๖ กับ ๑๔๗/๒/๙๖๘๖ เลี้ยวซ้ายระหว่างแนวเขตแปลงที่ดินหมายเลข ๑๔๓/๙๖๘๖ กับ ๑๔๔/๙๖๘๖ เลี้ยวขวาตรงไประหว่างแนวเขตแปลงที่ดินหมายเลข ๑๔๔/๙๖๘๖ กับ ๑๔๒/๙๖๘๖ ตรงไปบรรจบกับแนวงานก่อสร้างสาย ๑๒.๒(LMC) เดิม ที่ กม.๐+๑๖๕ ปลายคู และตรงไปตามแนวงานสาย ๑๒.๒(LMC) เดิม ไปสิ้นสุดแนวงานก่อสร้างที่แนวเขตที่ดินแปลงหมายเลข ๑๖๔/๙๖๘๖ กับ ๑๖๕/๙๖๘๖ เนื่องจากเจ้าของที่ดินแปลงหมายเลข ๑๕๕/๙๖๘๖ , ๑๔๓/๙๖๘๖ และ ๑๔๒/๙๖๘๖ ไม่ยินยอมให้ก่อสร้าง และขอใช้ชื่อว่าคูส่งน้ำสาย ๑๒(LMC) พร้อมทั้งขอเพิ่มอาคารประกอบในคูส่งน้ำ

๓๑.ยกเลิกแนวงานก่อสร้างถนน-คูส่งน้ำสาย ๑๒(LMC) เดิม ตั้งแต่ กม.๐+๐๐๐-กม.๐+๙๔๕ ปลายคู รวมความยาว ๙๔๕ เมตร เนื่องจากเจ้าของที่ดินแปลงหมายเลข ๑๕๕/๙๖๘๖ กับ ๑๔๒/๙๖๘๖ ไม่ยินยอมให้ก่อสร้าง

๓๒.ยกเลิกแนวงานก่อสร้างถนน-คูส่งน้ำสาย ๑๒.๒(LMC) ตั้งแต่ กม.๐+๐๐๐-กม.๐+๐๒๐ รวมความยาว ๒๐ เมตร เนื่องจากการยกเลิกแนวงานตามข้อ ๓๒

๓๓.เพิ่มเติมแนวงานก่อสร้างถนน โดยเริ่ม กม.๐+๐๐๐ ที่ระหว่างแนวเขตแปลงที่ดินหมายเลข ๑๔๘/๙๖๘๖ กับ ๑๔๗/๙๖๘๖ ตรงไประหว่างแนวเขตแปลงที่ดินทั้ง ๒ แปลง เนื่องจากเจ้าของที่ดินแปลงหมายเลข ๑๔๗/๙๖๘๔ ได้แบ่งการครอบครองออกเป็น ๓ แปลง จึงขอเพิ่มเติมแนวงานก่อสร้างดังกล่าว และขอใช้ชื่อว่าถนนแบบ FARM ROAD ๑

๓๕.ยกเลิกแนวงานก่อสร้างคูระบายน้ำสาย D.๒(หนองสับปะแรด) เดิมตั้งแต่ กม.๐+๐๐๐-กม.๐+๒๘๐ ปลายคู รวมความยาว ๒๘๐ เมตร เนื่องจากเจ้าของที่ดินแปลงหมายเลข ๑๔๗/๒/๙๖๘๖ ๑๔๔/๙๖๘๖ และ ๑๔๕/๙๖๘๖ ไม่ยินยอมให้ก่อสร้าง

จึงเรียนมาเพื่อโปรดพิจารณาแก้ไขแบบต่อไป

(ลงชื่อ)

(นายประยูร ไชยะตา)
นายช่างชลประทานอาวุโส
ผู้ควบคุมงาน

เห็น

(นายพีรพงษ์ สิทธิเจริญ)
วศ.10 จด.
[๑ ๒ มิ.ย. ๒๕๖๑]

- ทราบ
- คสล. 10 ทำหนังสือแจ้งสอด. ของแก้ไขแบบ

(นางมณี วงศ์ษาพาน)
ผจจ. ๑๐
[๑ ๒ มิ.ย. ๒๕๖๑]

2.2.6 การบริหารสัญญา

สำนักงานจัดรูปที่ดินและจัดระบบน้ำเพื่อเกษตรกรรมที่ 10 ดำเนินการจัดซื้อ-จัดจ้างเพื่อใช้ในงานก่อสร้างจัดรูปที่ดินบ้านคุยลุมพุก ตำบลชุมช้าง อำเภอโพนพิสัย ตามแผนจัดซื้อจัดจ้างเสร็จเรียบร้อยทุกรายการ มีงานจัดซื้อจัดจ้างวิธี e - bidding จำนวน 6 รายการ สัญญาซื้อขาย 2 สัญญา ผู้ขายส่งของภายในกำหนดอายุสัญญาและคณะกรรมการตรวจรับพัสดุทำการตรวจรับเรียบร้อย (รายละเอียดสัญญาและเอกสารตรวจรับแนบท้ายภาคผนวก)

สัญญาซื้อขาย

สำหรับงานซื้อปูนซีเมนต์และอื่นๆ

จำนวน ๔ รายการ

ระหว่าง

สำนักงานจัดรูปที่ดินและจัดระบบน้ำเพื่อเกษตรกรรมที่ ๑๐

กับ

ห้างหุ้นสวนจำกัด นิ่มทวัฒน์คอนสตรั๊คชั่น

เลขที่สัญญา EB สจจ.๑๐ นค.ซ.๑/๒๕๖๑

ลงวันที่ ๒๙ พฤศจิกายน ๒๕๖๐

สัญญาซื้อขาย
สำหรับงานซื้อดินและอื่นๆ
จำนวน ๒ รายการ

ระหว่าง

สำนักงานจัดรูปที่ดินและจัดระบบน้ำเพื่อเกษตรกรรมที่ ๑๐

กับ

ห้างหุ้นสวนจำกัด นิ่มทวัฒน์คอนสตรั๊คชั่น

เลขที่สัญญา EB สจจ.๑๐ นค.ซ.๒/๒๕๖๑

ลงวันที่ ๒๙ พฤศจิกายน ๒๕๖๐

2.2.7 การรายงานผลงานและผลการเบิกจ่ายออนไลน์และรายงานอื่นๆ

ระบบติดตาม
ผลการปฏิบัติงานและการใช้จ่ายงบประมาณ

/ ระบบการติดตาม
และรายงานผลการปฏิบัติงาน
และการใช้จ่ายงบประมาณ /

หน้าแรก รายงานต่างๆ คณะทำงานฯ เอกสารแนะนำระบบฯ แผนที่ประมาณการ รายงานสำหรับผู้บริหาร

การวางแผนการใช้จ่ายงบประมาณและแผนการปฏิบัติงาน (Cash Flow)

ชื่อประมาณการ: (1.3) งานจัดรูปที่ดินสถานีสูบน้ำด้วยไฟฟ้าบ้านคุยลุมพุก

ปีแรก: 2561 ปีสิ้นสุด: 2561

เพิ่ม / แก้ไข

ที่	เดือน	ปี	แผนการปฏิบัติงานปีปัจจุบัน(%)	แผนการปฏิบัติงานเป้าหมายรวมทั้งโครงการ(%)	แผนการเบิกจ่ายปีปัจจุบัน(บาท)	แผนการเบิกจ่ายรวมทั้งโครงการ(บาท)
1	ตุลาคม	2560	0	0	0	0
2	พฤศจิกายน	2560	5	5	1024000	1024000
3	ธันวาคม	2560	20	20	2716767.3	2716767.3
4	มกราคม	2561	60	60	6181203.51	6181203.51
5	กุมภาพันธ์	2561	75	75	7784824.01	7784824.01
6	มีนาคม	2561	80	80	8524119.01	8524119.01
7	เมษายน	2561	85	85	9144119.01	9144119.01
8	พฤษภาคม	2561	90	90	9534119.01	9534119.01
9	มิถุนายน	2561	95	95	9850930.01	9850930.01
10	กรกฎาคม	2561	97	97	9950930.01	9950930.01
11	สิงหาคม	2561	98	98	10040000	10040000
12	กันยายน	2561	100	100	10040000	10040000

จัดทำโดย RID HiPPS | คณะทำงานพัฒนาระบบการติดตาม และรายงานผลการปฏิบัติงาน และการใช้จ่ายงบประมาณ

ระบบติดตามผลการปฏิบัติงานและการใช้จ่ายงบประมาณ version 1.9 (esspresso)

ระบบติดตาม
ผลการปฏิบัติงานและการใช้จ่ายงบประมาณ

/ ระบบการติดตาม
และรายงานผลการปฏิบัติงาน
และการใช้จ่ายงบประมาณ /

หน้าแรก รายงานต่างๆ คณะทำงานฯ เอกสารแนะนำระบบฯ แผนที่ประมาณการ รายงานสำหรับผู้บริหาร

Loged in: clc01pnki รายการประมาณการ ผลการจัดซื้อจัดจ้าง ผลการปฏิบัติงาน ผลการเบิกจ่าย Cash Flow Log out

งบประมาณ และ ผลการเบิกจ่าย

รายการงาน ปีงบประมาณ 2561

สำนักงานจัดรูปที่ดินและจัดระบบน้ำเพื่อเกษตรกรรมที่ 10

ชื่องาน / ประมาณการ	ได้รับการโอนจัดสรร (บาท)			ผลการเบิกจ่าย (บาท)			เบิกจ่าย ร้อยละ	รายงานเบิกจ่ายล่าสุด
	รวม	จ้างเหมา	ทำเอง	รวม	จ้างเหมา	ทำเอง		
(1.3) งานจัดรูปที่ดินสถานีสูบน้ำด้วยไฟฟ้าบ้านคุยลุมพุก	8,391,512	0	8,391,512	8,391,512	0	8,391,512	100.00	05/06/2561
งานปรับปรุงจัดรูปที่ดินโครงการอ่างเก็บน้ำห้วยบังพวน (คลอง LMC)	5,000,000	0	5,000,000	1,584,488	0	1,584,488	31.69	05/06/2561
รวมทั้งโครงการ	**13,391,512**	**0**	**13,391,512**	**9,976,000**	**0**	**9,976,000**	**74.49**	

จัดทำโดย RID HiPPS | คณะทำงานพัฒนาระบบการติดตาม และรายงานผลการปฏิบัติงาน และการใช้จ่ายงบประมาณ

ระบบติดตามผลการปฏิบัติงานและการใช้จ่ายงบประมาณ version 1.9 (esspresso)

ระบบติดตาม
ผลการปฏิบัติงานและการใช้จ่ายงบประมาณ

/ ระบบการติดตาม
และรายงานผลการปฏิบัติงาน
และการใช้จ่ายงบประมาณ /

หน้าแรก รายงานต่างๆ คณะทำงานฯ เอกสารแนะนำระบบฯ แผนที่ประมาณการ รายงานสำหรับผู้บริหาร

Loged in: **clc01pnki** รายการประมาณการ ผลการจัดซื้อจัดจ้าง ผลการปฏิบัติงาน ผลการเบิกจ่าย Cash Flow Log out

ผลการปฏิบัติงาน

รายการงาน ปีงบประมาณ 2561

สำนักงานจัดรูปที่ดินและจัดระบบน้ำเพื่อเกษตรกรรมที่ 10

ข้อมูล ณ วันที่ 05/06/2561

ชื่องาน / ประมาณการ	เป้าหมายทั้งโครงการ (%)			เป้าหมายปีปัจจุบัน (%)			รายงานผลงานล่าสุด	รายงานทั้งหมด
	แผน	ผล	ผลต่าง	แผน	ผล	ผลต่าง		
(1.3) งานจัดรูปที่ดินสถานีสูบน้ำด้วยไฟฟ้าบ้านคุยลุมพุก	95.00	100.00	5.00	95.00	100.00	5.00	05/06/2561	รายละเอียด
งานปรับปรุงจัดรูปที่ดินโครงการอ่างเก็บน้ำห้วยบังพวน (คลอง LMC)	45.00	10.00	-35.00	45.00	10.00	-35.00	05/06/2561	รายละเอียด

จัดทำโดย RID HiPPS | คณะทำงานพัฒนาระบบการติดตาม และรายงานผลการปฏิบัติงาน และการใช้จ่ายงบประมาณ

ระบบติดตามผลการปฏิบัติงานและการใช้จ่ายงบประมาณ version 1.9 (esspresso

2.3 หลังก่อสร้าง

2.3.1 การเปรียบเทียบปริมาณงานที่ทำแล้วเสร็จกับปริมาณงานตามประมาณการ (ตามเอกสารสีแนบ)

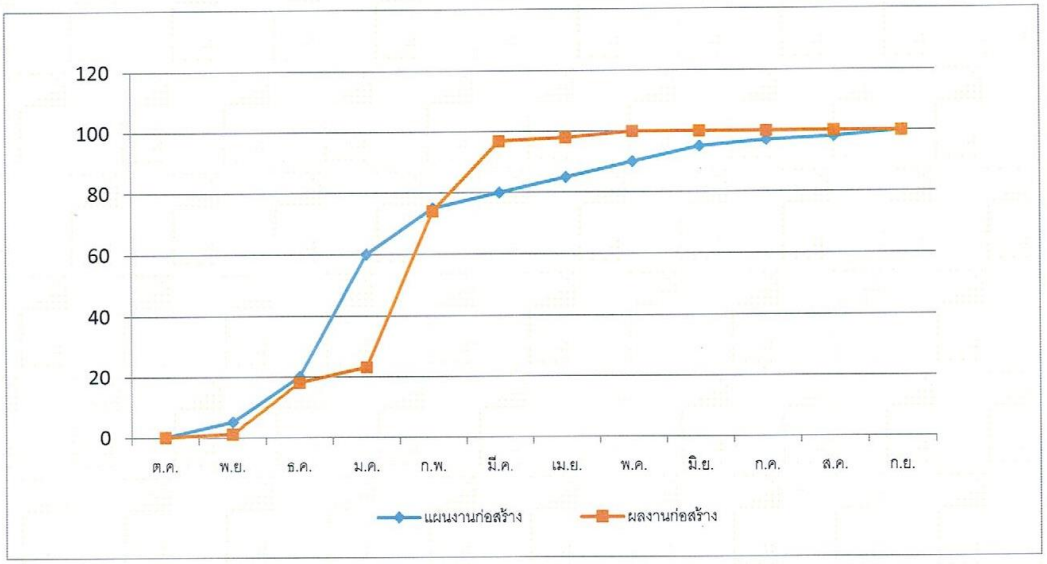

ภาพที่ 18 กราฟเปรียบเทียบปริมาณงานก่อสร้าง ตามแผนและผลงานก่อสร้างปัจจุบันของงานจัดรูปที่ดินพื้นที่สถานีสูบน้ำด้วยไฟฟ้าบ้านคุยลุมพุก

รายละเอียด

รายการ	หน่วย	ราคาต่อหน่วย	ก่อนก่อสร้าง			หลังก่อสร้าง		
			จำนวน	จำนวนเงิน	รวมเงิน	จำนวน	จำนวนเงิน	รวมเงิน
งานก่อสร้างจัดรูปที่ดินจังหวัดหนองคาย พื้นที่ประมาณ 1,750 ไร่								
งานก่อสร้างคูส่งน้ำ คูระบายน้ำ และถนนในแปลงนา								
1. งานดิน								
งานถางป่าโปร่ง	ไร่	582.63	100.00	58263.00		100.00	58,263.00	
งานเปิดหน้าดินลึก 15 cm ด้วยเครื่องจักรพร้อมขนย้าย	ลบ.ม.	22.52	6110.00	137701.74		3428.00	137,701.74	
งานดินถมคูส่งน้ำ	ลบ.ม.	56.05	47210.80	1889967.92		47283.15	1,889,967.92	
งานดินถมอัดแน่น 85 % (ค่าบดทับ)	ลบ.ม.	19.40	33722.00	654206.80		33773.68	655,209.37	
งานดินขุดคูส่งน้ำและคูระบายน้ำด้วยเครื่องจักรพร้อมขนย้าย	ลบ.ม.	26.17	7442.38	194729.87		7090.00	185,509.85	
งานถมลูกรังผิวถนน (หลวม)	ลบ.ม.	415.34	3803.20	1065656.64		3822.40	1,065,656.64	
งานเกรดบดอัดลูกรัง	ลบ.ม.	25.86	2377.00	61469.22		2389.00	61,779.54	
รวม (1)					4061995.19			4,054,088.06
2. งานคาดคอนกรีตคูส่งน้ำ								
งานคาดคอนกรีตคูส่งน้ำหนา 5 cm	ลบ.ม.	3,250.00	731.00	2375750.00		520.00	1,690,000.00	
ค่าไม้แบบ	ลบ.ม.	18,200.00	4.36	79352.00		4.64	84,448.00	
ค่าค่อร์ไม้แบบ	ตร.ม.	111.74	298.00	33298.52		213.00	23,800.62	
ค่าดินถมด้วยแรงคน	ลบ.ม.	377.85	219.00	82749.15		156.00	58,944.60	
ค่าดินขุดด้วยแรงคน	ลบ.ม.	188.93	731.00	138107.83		520.00	98,243.60	
					2709257.50			
3. งานรื้อย้ายคอนกรีต								
3.1 งานรื้อย้ายคอนกรีตดาด	ลบ.ม.	450.00	-	-		180.00	81,000.00	
รวม (2)					-			2,036,436.82
4. งานก่อสร้างอาคารในคูส่งน้ำและคูระบายน้ำ								
4.1 อาคารแบ่งน้ำ (DIVISION BOX)								
แบบที่ 1 ขนาด Ø 0.50x7.00 ม.	แห่ง	28,756.00	3	28,756.00	28,756.00	28756	-	
แบบที่ 2 ขนาด Ø 0.50x7.00 ม.	แห่ง	50,909.61	-	-		2	101,819.21	
แบบที่ 2 ขนาด Ø 0.50x8.00 ม.	แห่ง	51,593.00	6	309,558.00		-	-	
แบบที่ 2 ขนาด Ø 0.60x8.00 ม.	แห่ง	52,592.18	-	-		2	105,184.35	
แบบที่ 3 ขนาด Ø 0.50x8.00 ม.	แห่ง	43,279.73	-	-		1	43,279.73	
แบบที่ 3 ขนาด Ø 0.60x8.00 ม.	แห่ง	44,030.00	1	44,030.00		-	-	
4.2 อาคารท่อลอดถนนในคูส่งน้ำ (ROAD CULVERT)								
ขนาด Ø 0.50x8.00 ม.	แห่ง	24,122.08	-	-		2	48,244.16	
ขนาด Ø 0.50x10.00 ม.	แห่ง	28,367.07	-	-		2	56,734.14	
ขนาด Ø 0.50x16.00 ม.	แห่ง	44,019.17	-	-		1	44,019.17	
ขนาด Ø 0.60x6.00 ม.	แห่ง	22,241.04	1	22,241.04		-	-	
ขนาด Ø 0.60x9.00 ม.	แห่ง	28,076.39	-	-		1	28,076.39	
4.3 อาคารทางข้ามในคูส่งน้ำ (ENTRANCE CULVERT)								
ขนาด Ø 0.50x4.00 ม.	แห่ง	10,870.68	-	-		1	10,870.68	
ขนาด Ø 0.50x6.00 ม.	แห่ง	15,115.67	6	90,694.02		2	30,231.34	
ขนาด Ø 0.50x7.00 ม.	แห่ง	16,425.78	20	318,313.60		8	131,406.24	
ขนาด Ø 0.50x8.00 ม.	แห่ง	19,360.65	10	193,606.50		5	96,803.25	
ขนาด Ø 0.50x9.00 ม.	แห่ง	22,805.63	7	159,639.41		2	22,805.63	
ขนาด Ø 0.50x10.00 ม.	แห่ง	24,436.92	-	-		3	73,310.76	
ขนาด Ø 0.50x11.00 ม.	แห่ง	25,671.46	-	-		1	25,671.46	
ขนาด Ø 0.50x12.00 ม.	แห่ง	27,435.00	-	-		1	27,435.00	
ขนาด Ø 0.60x6.00 ม.	แห่ง	16,911.15	-	-		1	16,911.15	
ขนาด Ø 0.60x7.00 ม.	แห่ง	19,332.89	-	-		7	135,330.23	
ขนาด Ø 0.60x8.00 ม.	แห่ง	21,754.63	-	-		1	21,754.63	
4.4 อาคารปากคูแยกแบบ (DITCH INLET)								
แบบที่ 1 ขนาด Ø 0.20x2.00 ม.	แห่ง	2,758.23	-	-		3	8,274.69	
แบบที่ 1 ขนาด Ø 0.20x5.00 ม.	แห่ง	6,593.35	-	-		1	6,593.35	
แบบที่ 2 ขนาด Ø 0.20x2.00 ม.	แห่ง	2,743.12	2	5,486.24		-	-	
แบบที่ 2 ขนาด Ø 0.20x5.00 ม.	แห่ง	6,593.35	-	-		1	6,593.35	
4.5 อาคารท่อลอดระบายน้ำ (DRAIN CULVERT)								
ขนาด Ø 0.30x8.00 ม.	แห่ง	14,719.47	-	-		1	14,719.47	
ขนาด Ø 0.50x8.00 ม.	แห่ง	18,604.68	-	-		1	18,604.68	
ขนาด Ø 0.50x10.00 ม.	แห่ง	23,212.40	-	-		2	46,424.80	
ขนาด Ø 0.50x12.00 ม.	แห่ง	27,822.02	-	-		5	139,110.10	
ขนาด Ø 0.50x13.00 ม.	แห่ง	30,112.65	-	-		1	30,112.65	
ขนาด Ø 0.60x11.00 ม.	แห่ง	28,235.53	-	-		1	28,235.53	
4.6 อาคารท่อส่งน้ำเข้าแปลงนา (FARM INLET)								
ขนาด Ø 0.20x2.00 ม.	แห่ง	1,420.63	63	89,499.69		67	95,182.21	
ขนาด Ø 0.20x3.00 ม.	แห่ง	1,945.82	-	-		10	19,458.20	
ขนาด Ø 0.20x4.00 ม.	แห่ง	2,380.31	-	-		5	11,901.55	
ขนาด Ø 0.20x5.00 ม.	แห่ง	3,296.57	75	247,242.75		9	29,669.13	
ขนาด Ø 0.20x6.00 ม.	แห่ง	3,362.66	-	-		18	60,527.88	
ขนาด Ø 0.20x7.00 ม.	แห่ง	3,816.06	-	-		5	19,080.30	
ขนาด Ø 0.20x8.00 ม.	แห่ง	4,269.44	-	-		5	21,347.20	
ขนาด Ø 0.20x9.00 ม.	แห่ง	4,779.52	-	-		2	9,559.04	

รายการ	หน่วย	ราคาต่อหน่วย	ก่อนก่อสร้าง			หลังก่อสร้าง		
			จำนวน	จำนวนเงิน	รวมเงิน	จำนวน	จำนวนเงิน	รวมเงิน
4.7 อาคารท่อลอดอัดน้ำ (CHECK CULVERT)								
ขนาด Ø 0.50x7.00 ม.	แห่ง	35,807.12				3	107,421.36	
ขนาด Ø 0.50x9.00 ม.	แห่ง	41,336.81				1	41,336.81	
ขนาด Ø 0.60x7.00 ม.	แห่ง	38,090.78				1	38,090.78	
ขนาด Ø 0.60x8.00 ม.	แห่ง	41,173.77				1	41,173.77	
4.8 อาคารน้ำตก (CHECK DROP)	แห่ง	25,563.40	5	127,817.00		10	255,634.00	
4.9 อาคารฝายทดน้ำ (WEIR DROP STURCTURE)	แห่ง	24,870.43	-	-		10	248,704.30	
4.10 อาคารน้ำตกท่อลอดทางข้าม (CHECK DROP CULVERT)								
ขนาด Ø 0.50x9.00 ม.	แห่ง	37,407.14	-	-		1	37,407.14	
4.11 อาคารปากลู(FTO)	แห่ง	37,160.00	-	-		7	260,120.00	
4.12อาคารท่อลอดถนนในคูระบายน้ำ (ROAD CULVERT IN DRAIN)								
ขนาด Ø 0.50x12.00 ม.		64,946.00	2	129,892.00		-	-	
4.13 ป้ายชื่อคูส่งน้ำ สจต มฐ.5901001	แห่ง	1,020.00	7	7,140.00		7	7,140.00	
4.14 ป้ายโครงการงานจัดรูปที่ดิน สจต.มฐ.5901001	แห่ง	6,290.00	1	6,290.00		1	6,290.00	
รวม (3)					1,973,004.95			2,655,188.08
รวม (1)+(2)+(3)					8,744,257.64			8,741,366.95
ค่าอำนวยการ ประเภทงานชลประทาน (1)+(2)			6771253	16.1277	1,092,047.32	6086179	16.1305	1,092,233.69
ค่าอำนวยการ ประเภทงานก่อสร้างสะพานและท่อเหลี่ยม (3)			1973005	10.6049	209,235.20	2655188	10.6076	209,288.47
รวม (4)					1,301,522.16			1,301,522.16
รวมงานดำเนินการเอง (1)+(2)+(3)+(4)					10,045,779.80			10,042,889.11
รวมเป็นงบประมาณ		-			10,045,779.80			10,042,889.11
ขอเป็น/ขอเพียง					10,040,000.00			10,040,000.00
<u>หมายเหตุ</u>								
1. เงินงบประมาณทั้งสิ้น		10,040,000.00	บาท					
แยกเป็น งานจ้างเหมา		-	บาท					
งานดำเนินการเอง		10,040,000.00	บาท					
2. ขอให้จัดสรรเงินประจำงวด ดังนี้								
2.1 เงินกันส่วนกลาง สำนัก/กอง	เป็นเงิน	-	บาท					
2.2 โอนเงินไปตั้งจ่ายคลังจังหวัดหนองคาย	เป็นเงิน	10,040,000.00	บาท					
โดยให้ ผอ.คป. จังหวัดหนองคาย	หรือ	ผส.จต.	เป็นผู้เบิก					
แยกเป็น 1.งานจ้างเหมา		-	บาท					
2.งานดำเนินการเอง		10,040,000.00	บาท(ค่าจ้างชั่วคราว 3,514,000.00 บาท)					
3.ดำเนินการโดยการไฟฟ้า/การประปาส่วนภูมิภาค		-	บาท					
4.ครุภัณฑ์		-	บาท					

2.3.2 ผลงานครบถ้วนตามแบบรูป

สรุปปริมาณงานก่อสร้างจัดรูปที่ดินสถานีสูบน้ำด้วยไฟฟ้าบ้านคุยลุมพุก ตำบลชุมช้าง อำเภอโพนพิสัย จังหวัดหนองคาย เนื้อที่ 1,750 ไร่

ตารางที่ 2.3.2 สรุปปริมาณงานก่อสร้างจัดรูปที่ดินสถานีสูบน้ำด้วยไฟฟ้าบ้านคุยลุมพุก

ลำดับที่	คูส่งน้ำ	ความยาว						ถนนแบบ R	รวมความยาว	หมายเหตุ
		TC1	TC1R	TC3	TC3R	TC4	TC4R			
1	1(RMC)						1150		1150	
2	1.1(RMC)					100			100	
3	1.2(RMC)		180					30	210	
4	1.3(RMC)						355		355	
5	1.5(RMC)		155						155	
6	1.7(RMC)		180					30	210	
7	2(LMC)			500	260				760	
8	2.2(LMC)				170				170	
9	2.6(LMC)			210					210	
10	2.6.1(LMC)			80	90				170	
11	4(LMC)	410	320						730	
12	4.2(LMC)	55							55	
13	6(LMC)	100							100	
14	8(LMC)		390						390	
15	8.2(LMC)		180						180	
16	10(LMC)	270						130	400	
17	12(LMC)	415							415	
รวม		1250	1405	790	520	100	1505	190	5760	

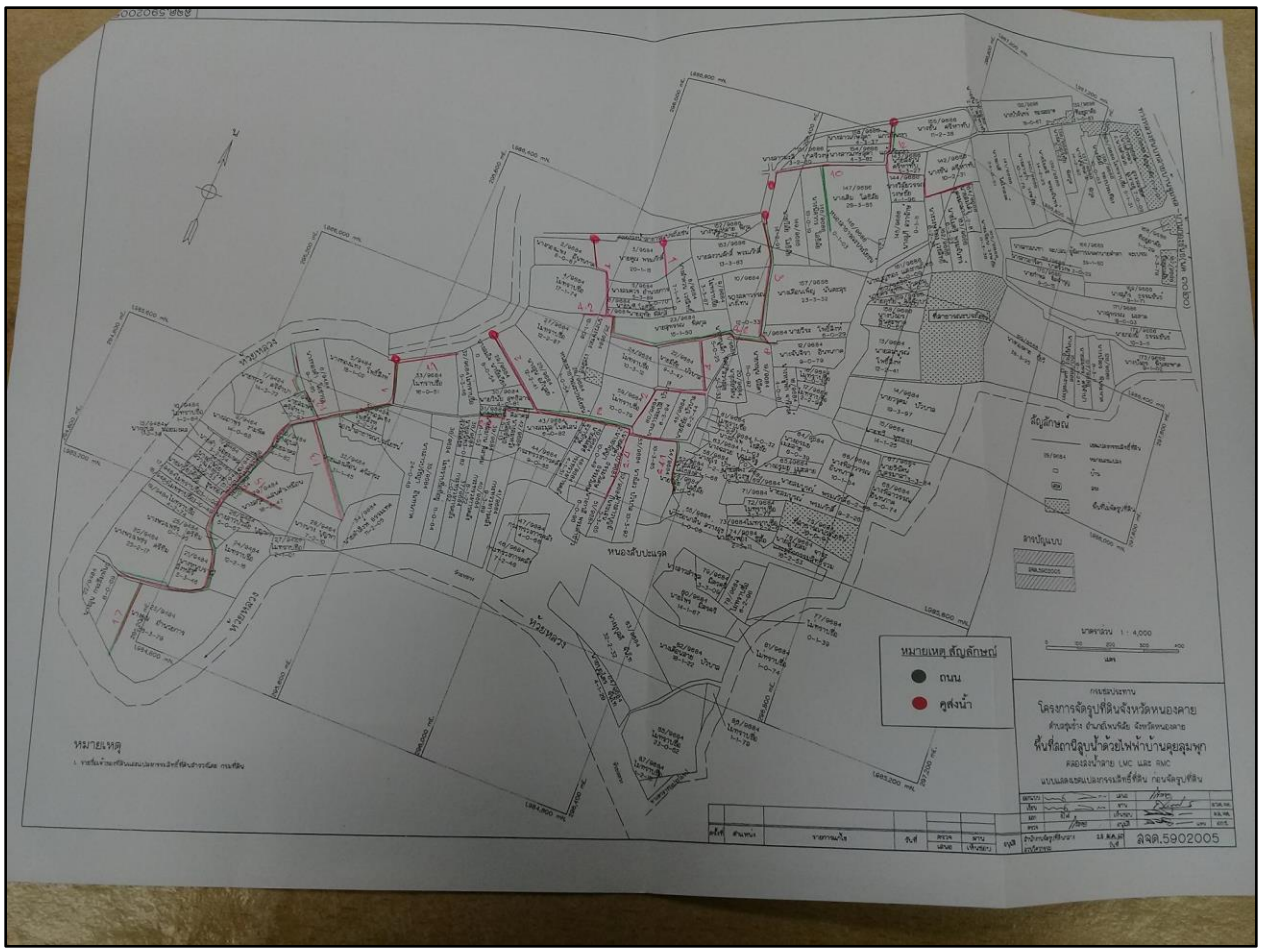
หมายเหตุ สัญลักษณ์
ถนน
คูส่งน้ำ
สัญลักษณ์
ผังปรับปรุง
หมายเหตุ
โครงการจัดรูปที่ดินจังหวัดหนองคาย
พื้นที่สถานีสูบน้ำด้วยไฟฟ้าบ้านดุยลุมพุก
ลจด.5902005

2.3.3 การทดสอบการส่งน้ำ

สำนักงานจัดรูปที่ดินและจัดระบบน้ำเพื่อเกษตรกรรมที่ 10 จัดงานส่งน้ำปฐมฤกษ์เพื่อทดสอบการส่งน้ำเขตโครงการจัดรูปที่ดินสถานีสูบน้ำด้วยไฟฟ้าบ้านคุยลุมพุก ตำบลชุมช้าง อำเภอโพนพิสัย จังหวัดหนองคาย เมื่อวันที่ 24 พ.ค. 2561 โดยมีเกษตรและสหกรณ์จังหวัดหนองคาย เป็นประธาน ผู้อำนวยการสำนักงานจัดรูปที่ดินกลาง ผู้เชี่ยวชาญด้านวิศวกรรมชลประทาน ผู้อำนวยการส่วนวิศวกรรมสำนักงานจัดรูปที่ดินกลาง หัวหน้าส่วนราชการจังหวัดหนองคาย อำเภอโพนพิสัย ผู้นำพัฒนาท้องถิ่นและเกษตรกรร่วมงาน (หนังสือเชิญส่วนราชการ แนบท้ายภาคผนวก)

ภาพที่ 19 ภาพประกอบงานส่งน้ำปฐมฤกษ์เพื่อทดสอบการส่งน้ำเขตโครงการจัดรูปที่ดินสถานีสูบน้ำด้วยไฟฟ้าบ้านคุยลุมพุก

ภาพที่ 20 ภาพประกอบงานส่งน้ำปฐมฤกษ์เพื่อทดสอบการส่งน้ำเขตโครงการจัดรูปที่ดินสถานีสูบน้ำด้วยไฟฟ้าบ้านคุยลุมพุก

2.3.4 การจัดทำรายงานปิดงาน (รายละเอียดเอกสารปิดงานแนบท้ายภาคผนวก)

กรมชลประทาน

BCLC

สำนักงานจัดรูปที่ดินกลาง

รายงานปิดงาน

ปีงบประมาณ ๒๕๖๑

งานจัดรูปที่ดินพื้นที่สถานีสูบน้ำด้วยไฟฟ้าบ้านคุยลุมพุก ตำบลชุมช้าง อำเภอโพนพิสัย

จังหวัดหนองคาย

สำนักงานจัดรูปที่ดินและจัดระบบน้ำเพื่อเกษตรกรรมที่ ๑๐

2.3.5 การส่งมอบภารกิจและการส่งมอบการบริหารจัดการน้ำ

สำนักงานจัดรูปที่ดินและจัดระบบน้ำเพื่อเกษตรกรรมที่ 10 จัดทำการส่งมอบภารกิจบริหารจัดการน้ำ ให้กับคณะกรรมการกลุ่มผู้ใช้น้ำเขตจัดรูปที่ดินสถานีสูบน้ำด้วยไฟฟ้าบ้านคุยลุมพุก ตำบลชุมช้าง อำเภอโพนพิสัย จังหวัดหนองคาย เมื่อวันที่ 24 พ.ค. 2561 ณ ศาลาอเนกประสงค์บ้านคุยลุมพุก ตำบลชุมช้าง อำเภอโพนพิสัย จังหวัดหนองคาย โดยมีเกษตรและสหกรณ์จังหวัดหนองคาย ผู้อำนวยการสำนักงานจัดรูปที่ดินกลางและ ผู้อำนวยการสำนักงานจัดรูปที่ดินและจัดระบบน้ำเพื่อเกษตรกรรมที่ 10 มอบให้คณะกรรมการกลุ่มผู้ใช้น้ำนำไปบริหารจัดการน้ำ เอกสารที่ส่งมอบประกอบด้วยแผนผังจัดรูปที่ดิน บัญชีรายการก่อสร้าง และบัญชีรายชื่อผู้ใช้น้ำแต่ละสายคู

ภาพที่ 21 ภาพประกอบการส่งมอบภารกิจและการส่งมอบบริหารจัดการน้ำ

ภาพที่ 22 ภาพประกอบการส่งมอบภารกิจและการส่งมอบบริหารจัดการน้ำ

สจจ.๑๐

รองผู้ว่าราชการจังหวัดหนองคาย
เลขรับ 006973
วันที่ 18 พ.ค. 2561

ด่วนมาก **บันทึกข้อความ**

ส่วนราชการ สำนักงานจัดรูปที่ดินและจัดระบบน้ำเพื่อเกษตรกรรมที่๑๐ โทร./โทรสาร ๐-๔๒๔๑-๓๙๓๘

ที่ กษ ๐๓๐๙.๑๕/๒๖๒/๒๕๖๑ **วันที่** ๑๘ พฤษภาคม ๒๕๖๑

เรื่อง ขอเชิญเป็นประธานพิธีส่งมอบภารกิจบริหารจัดการน้ำเขตโครงการจัดรูปที่ดินและส่งน้ำปฐมฤกษ์

เรียน ผู้ว่าราชการจังหวัดหนองคาย (ประธานคณะกรรมการจัดรูปที่ดินจังหวัดหนองคาย)

เรื่องเดิม

๑. สำนักงานจัดรูปที่ดินและจัดระบบน้ำเพื่อเกษตรกรรมที่ ๑๐ ได้รับงบประมาณให้ดำเนินการจัดรูปที่ดินพื้นที่สถานีสูบน้ำด้วยไฟฟ้าบ้านคุยลุมพุก ตำบลชุมช้าง อำเภอโพนพิสัย จังหวัดหนองคาย เนื้อที่ ๑,๗๕๐ ไร่ งบประมาณ ๘,๓๙๑,๕๑๑.๖๐ บาท (แปดล้านสามแสนเก้าหมื่นหนึ่งพันห้าร้อยสิบเอ็ดบาท-หกสิบสตางค์) การดำเนินงานก่อสร้างเสร็จเรียบร้อยแล้ว เกษตรกรได้รับประโยชน์ ๘๔ แปลง ๖๙ ราย พื้นที่ ๑,๗๕๐ ไร่ สิ่งก่อสร้างประกอบด้วยคูส่งน้ำ ๗ สาย ยาว ๕.๕๗๐ กิโลเมตร ทางลำเลียง ๖ สาย ยาว ๓.๖๒๐ กิโลเมตร

๒. สำนักงานจัดรูปที่ดินและจัดระบบน้ำเพื่อเกษตรกรรมที่ ๑๐ กำหนดจัดพิธีส่งมอบภารกิจบริหารจัดการน้ำเขตโครงการจัดรูปที่ดินและส่งน้ำปฐมฤกษ์ ในวันพฤหัสบดี ที่ ๒๔ พฤษภาคม ๒๕๖๑ เวลา ๐๙.๓๐ น. ณ ศาลาอเนกประสงค์บ้านคุยลุมพุกและลงพื้นที่เขตโครงการจัดรูปที่ดิน ตำบลชุมช้าง อำเภอโพนพิสัย จังหวัดหนองคาย

ข้อเท็จจริง

เพื่อเป็นขวัญและกำลังใจแก่เกษตรกรในพื้นที่จัดรูปที่ดินจังหวัดหนองคาย สำนักงานจัดรูปที่ดินและจัดระบบน้ำเพื่อเกษตรกรรมที่ ๑๐ ขอเชิญท่านในฐานะประธานคณะกรรมการจัดรูปที่ดินจังหวัดหนองคายเป็นเกียรติในพิธีส่งมอบภารกิจบริหารจัดการน้ำเขตโครงการจัดรูปที่ดินและส่งน้ำปฐมฤกษ์ ในวันพฤหัสบดี ที่ ๒๔ พฤษภาคม ๒๕๖๑ เวลา ๐๙.๓๐ น. ณ ศาลาอเนกประสงค์บ้านคุยลุมพุกและลงพื้นที่เขตโครงการจัดรูปที่ดินสถานีสูบน้ำด้วยไฟฟ้าบ้านคุยลุมพุก ตำบลชุมช้าง อำเภอโพนพิสัย จังหวัดหนองคาย

ข้อเสนอเพื่อพิจารณา

ขอเรียนเชิญผู้ว่าราชการจังหวัดหนองคายเป็นประธานพิธีส่งมอบภารกิจบริหารจัดการน้ำเขตโครงการจัดรูปที่ดินและส่งน้ำปฐมฤกษ์ ตามวัน เวลาและสถานที่ที่กำหนด

จึงเรียนมาเพื่อโปรดพิจารณา

(นางมณี วงศ์ษาพาน)
ผู้อำนวยการสำนักงานจัดรูปที่ดินและจัดระบบน้ำเพื่อเกษตรกรรมที่ ๑๐

มอบหมาย กษ.๑๕

แทน

(นายจิรศักดิ์ ศรีดชา)
รองผู้ว่าราชการจังหวัดหนองคาย

(นายรณชัย จิตรวิเศษ)
ผู้ว่าราชการจังหวัดหนองคาย

หนองคาย "เกษตรอุตสาหกรรมวัฒนธรรมรุ่งเรือง เมืองท่องเที่ยวลุ่มน้ำโขง''

กำหนดการ
พิธีส่งมอบภารกิจบริหารจัดการน้ำเขตจัดรูปที่ดินและส่งน้ำปฐมฤกษ์
วันพฤหัสบดี ที่ ๒๔ พฤษภาคม ๒๕๖๑
ณ ศาลาอเนกประสงค์บ้านคุยลุมพุก ตำบลชุมช้าง อำเภอโพนพิสัย จังหวัดหนองคาย

****

เวลา ๐๘.๓๐-๐๙.๓๐ น.	หัวหน้าส่วนราชการ/รัฐวิสาหกิจ ระดับจังหวัด/อำเภอ ผู้นำท้องถิ่น เกษตรกร คณะสื่อมวลชน พร้อมกัน ณ ศาลาอเนกประสงค์บ้านคุยลุมพุก ตำบลชุมช้าง อำเภอโพนพิสัย จังหวัดหนองคาย
เวลา ๐๙.๓๐ น.	- ผู้ว่าราชการจังหวัดหนองคาย เดินทางถึง ศาลาอเนกประสงค์บ้านคุยลุมพุก ตำบลชุมช้าง อำเภอโพนพิสัย จังหวัดหนองคาย - พิธีกรแนะนำหัวหน้าส่วนราชการ ระดับจังหวัด ระดับอำเภอ ผู้นำท้องถิ่น ที่ร่วมงาน - นายกองค์การบริหารส่วนตำบลชุมช้าง (นายสำรวย เมืองทอง) กล่าวต้อนรับ ผู้ว่าราชการจังหวัดหนองคาย - ผู้อำนวยการสำนักงานจัดรูปที่ดินและจัดระบบน้ำเพื่อเกษตรกรรมที่ ๑๐ รายงานผลการดำเนินงานจัดรูปที่ดินพื้นที่สถานีสูบน้ำด้วยไฟฟ้าบ้านคุยลุมพุก ตำบลชุมช้าง อำเภอโพนพิสัย จังหวัดหนองคาย - ผู้ว่าราชการจังหวัดหนองคายมอบเอกสารผังแปลงก่อสร้างและ รายชื่อผู้ใช้น้ำให้คณะกรรมการกลุ่มผู้ใช้น้ำ - ผู้ว่าราชการจังหวัดหนองคายให้ข้อเสนอแนะแก่เกษตรกร ผู้นำท้องถิ่น และ ประชาชนที่ร่วมงาน
เวลา ๑๐.๓๐ น.	ผู้ว่าราชการจังหวัดหนองคาย พร้อมคณะส่วนราชการผู้นำท้องถิ่นและคณะ กรรมการกลุ่มผู้ใช้น้ำลงพื้นที่คูส่งน้ำสาย ๐๑ ทำพิธีเปิดการส่งน้ำปฐมฤกษ์ และชมพื้นที่

คณะผู้ร่วมงาน เดินทางกลับ

.....

<u>หมายเหตุ</u> การแต่งกาย : ชุดสุภาพหรือม่อฮ่อม

<u>ผู้ประสานงาน</u>

- นางสาวปริยานุช คำก้อน ๐๘ ๐๔๒๑ ๑๘๙๑ และนายชัยวุฒิ ชูทอง ๐๘ ๖๙๕๘ ๔๑๒๗ สำนักงานจัดรูปที่ดินและจัดระบบน้ำเพื่อเกษตรกรรมที่ ๑๐

สำเนาคู่ฉบับ

บันทึกข้อความ

ส่วนราชการ สำนักงานจัดรูปที่ดินและจัดระบบน้ำเพื่อเกษตรกรรมที่ ๑๐ โทร. ๐-๔๒๔๑-๓๙๓๘

ที่ สจจ.๑๕/๒๖๔ **วันที่** ๒๑ พฤษภาคม ๒๕๖๑

เรื่อง ขอเชิญร่วมพิธีส่งมอบภารกิจบริหารจัดการน้ำเขตโครงการจัดรูปที่ดินและส่งน้ำปฐมฤกษ์

เรียน ผู้อำนวยการโครงการชลประทานหนองคาย

ด้วย สำนักงานจัดรูปที่ดินและจัดระบบน้ำเพื่อเกษตรกรรมที่ ๑๐ กำหนดจัดพิธีส่งมอบภารกิจบริหารจัดการน้ำให้กับกลุ่มผู้ใช้น้ำเขตโครงการจัดรูปที่ดินและส่งน้ำปฐมฤกษ์ สถานีสูบน้ำด้วยไฟฟ้าบ้านคุยลุมพุก ตำบลชุมช้าง อำเภอโพนพิสัย จังหวัดหนองคาย ในวันที่ ๒๔ พฤษภาคม ๒๕๖๑

เพื่อเป็นขวัญและกำลังใจให้กับเกษตรกรในเขตจัดรูปที่ดิน ตำบลชุมช้าง อำเภอโพนพิสัย จังหวัดหนองคาย สำนักงานจัดรูปที่ดินและจัดระบบน้ำเพื่อเกษตรกรรมที่ ๑๐ ขอเรียนเชิญท่านร่วมพิธีส่งมอบภารกิจบริหารจัดการน้ำให้กับกลุ่มผู้ใช้น้ำและส่งน้ำปฐมฤกษ์ ในวันที่ ๒๔ พฤษภาคม ๒๕๖๑ เวลา ๐๙.๓๐ น. ณ ศาลาอเนกประสงค์บ้านคุยลุมพุก ตำบลชุมช้าง อำเภอโพนพิสัย จังหวัดหนองคาย และลงพื้นที่คูส่งน้ำสาย ๐๑ (LMC) เขตโครงการจัดรูปที่ดินสถานีสูบน้ำด้วยไฟฟ้าบ้านคุยลุมพุก ตำบลชุมช้าง อำเภอโพนพิสัย จังหวัดหนองคาย

จึงเรียนมาเพื่อโปรดทราบและร่วมพิธีโดยพร้อมเพรียงกัน

(นางมณี วงศ์ษาพาน)
ผจจ.๑๐

รา.....
พิมพ์.....
ตรวจ.....

สำเนาคู่ฉบับ

ที่ กษ ๐๓๐๙.๑๕/๓๗๒

สำนักงานจัดรูปที่ดินและจัดระบบน้ำ
เพื่อเกษตรกรรม ที่ ๑๐
ศาลากลางจังหวัดหนองคาย ชั้น ๒
ถนนมิตรภาพ นค. ๔๓๐๐๐

๒๑ พฤษภาคม ๒๕๖๑

เรื่อง ขอความร่วมมือประสานสื่อมวลชนทำข่าวพิธีส่งมอบภารกิจบริหารจัดการน้ำเขตโครงการจัดรูปที่ดินและส่งน้ำปฐมฤกษ์

เรียน เกษตรและสหกรณ์จังหวัดหนองคาย

สิ่งที่ส่งมาด้วย กำหนดการ จำนวน ๑ ฉบับ

ด้วย สำนักงานจัดรูปที่ดินและจัดระบบน้ำเพื่อเกษตรกรรมที่ ๑๐ กำหนดจัดพิธีส่งมอบภารกิจบริหารจัดการน้ำให้กับกลุ่มผู้ใช้น้ำเขตโครงการจัดรูปที่ดินและส่งน้ำปฐมฤกษ์ สถานีสูบน้ำด้วยไฟฟ้าบ้านคุยลุมพุก ตำบลชุมช้าง อำเภอโพนพิสัย จังหวัดหนองคาย ในวันที่ ๒๔ พฤษภาคม ๒๕๖๑

เพื่อเป็นการประชาสัมพันธ์งานดังกล่าว สำนักงานจัดรูปที่ดินและจัดระบบน้ำเพื่อเกษตรกรรมที่ ๑๐ ขอความร่วมมือท่านประสานสื่อมวลชนเพื่อทำข่าวพิธีส่งมอบภารกิจบริหารจัดการน้ำให้กับกลุ่มผู้ใช้น้ำและส่งน้ำปฐมฤกษ์ ในวันที่ ๒๔ พฤษภาคม ๒๕๖๑ เวลา ๐๙.๓๐ น. ณ ศาลาอเนกประสงค์บ้านคุยลุมพุก ตำบลชุมช้าง อำเภอโพนพิสัย จังหวัดหนองคาย และลงพื้นที่คูส่งน้ำสาย ๐๑ (LMC) เขตโครงการจัดรูปที่ดินสถานีสูบน้ำด้วยไฟฟ้าบ้านคุยลุมพุก ตำบลชุมช้าง อำเภอโพนพิสัย จังหวัดหนองคาย ขอขอบคุณในความร่วมมือล่วงหน้ามา ณ โอกาสนี้

จึงเรียนมาเพื่อโปรดพิจารณาดำเนินการต่อไป

ขอแสดงความนับถือ

(นางมณี วงศ์ษาพาน)
ผู้อำนวยการสำนักงานจัดรูปที่ดินและจัดระบบน้ำเพื่อเกษตรกรรมที่ ๑๐

งานบริหารทั่วไป
โทร ๐ ๔๒๔๑ ๓๙๓๘

หนองคาย "เกษตรอุตสาหกรรมวัฒนธรรมรุ่งเรือง เมืองท่องเที่ยวลุ่มน้ำโขง"

รา.....
พิมพ์.....
ตรวจ.....

สำเนาคู่ฉบับ

ที่ กษ ๐๓๐๙.๑๕/๓๖๙

สำนักงานจัดรูปที่ดินและจัดระบบน้ำ
เพื่อเกษตรกรรม ที่ ๑๐
ศาลากลางจังหวัดหนองคาย ชั้น ๒
ถนนมิตรภาพ นค. ๔๓๐๐๐

๒๖ พฤษภาคม ๒๕๖๑

เรื่อง ขอเชิญร่วมพิธีส่งมอบภารกิจบริหารจัดการน้ำเขตโครงการจัดรูปที่ดินและส่งน้ำปฐมฤกษ์

เรียน นายกองค์การบริหารส่วนตำบลชุมช้างและสมาชิกอบต.ชุมช้าง

สิ่งที่ส่งมาด้วย กำหนดการ จำนวน ๑ ฉบับ

ด้วย สำนักงานจัดรูปที่ดินและจัดระบบน้ำเพื่อเกษตรกรรมที่ ๑๐ กำหนดจัดพิธีส่งมอบภารกิจบริหารจัดการน้ำให้กับกลุ่มผู้ใช้น้ำเขตโครงการจัดรูปที่ดินและส่งน้ำปฐมฤกษ์ สถานีสูบน้ำด้วยไฟฟ้าบ้านคุยลุมพุก ตำบลชุมช้าง อำเภอโพนพิสัย จังหวัดหนองคาย ในวันที่ ๒๔ พฤษภาคม ๒๕๖๑

เพื่อเป็นขวัญและกำลังใจให้กับเกษตรกรในเขตจัดรูปที่ดิน ตำบลชุมช้าง อำเภอโพนพิสัย จังหวัดหนองคาย สำนักงานจัดรูปที่ดินและจัดระบบน้ำเพื่อเกษตรกรรมที่ ๑๐ ขอเรียนเชิญท่านร่วมพิธีส่งมอบภารกิจบริหารจัดการน้ำให้กับกลุ่มผู้ใช้น้ำและส่งน้ำปฐมฤกษ์ ในวันที่ ๒๔ พฤษภาคม ๒๕๖๑ เวลา ๐๙.๓๐ น. ณ ศาลาอเนกประสงค์บ้านคุยลุมพุก ตำบลชุมช้าง อำเภอโพนพิสัย จังหวัดหนองคาย และลงพื้นที่คูส่งน้ำสาย ๐๑ (LMC) เขตโครงการจัดรูปที่ดินสถานีสูบน้ำด้วยไฟฟ้าบ้านคุยลุมพุก ตำบลชุมช้าง อำเภอโพนพิสัย จังหวัดหนองคาย

อนึ่ง สำนักงานจัดรูปที่ดินและจัดระบบน้ำเพื่อเกษตรกรรมที่ ๑๐ ขอความอนุเคราะห์เจ้าหน้าที่และอุปกรณ์สำหรับใช้ในพิธีเปิดงานโดยมอบหมาย นางสาวภณิดา ศิริเพ็ชร ตำแหน่ง เจ้าพนักงานธุรการ เป็นผู้มาติดต่อประสานงาน ขอขอบคุณล่วงหน้ามา ณ โอกาสนี้

จึงเรียนมาเพื่อโปรดทราบและร่วมพิธีโดยพร้อมเพรียงกัน

ขอแสดงความนับถือ

(นางมณี วงศ์ษาพาน)
ผู้อำนวยการสำนักงานจัดรูปที่ดินและจัดระบบน้ำเพื่อเกษตรกรรมที่ ๑๐

ฝ่ายส่งเสริมกิจกรรมต่อเนื่อง
โทร ๐ ๔๒๔๑ ๓๙๓๘

หนองคาย "เกษตรอุตสาหกรรมวัฒนธรรมรุ่งเรือง เมืองท่องเที่ยวลุ่มน้ำโขง"

ร่าง.....
พิมพ์ ศิริรัตนา
ตรวจ.....

ที่ กษ ๐๓๐๙.๑๕/ว ๓๗๐

สำนักงานจัดรูปที่ดินและจัดระบบน้ำ
เพื่อเกษตรกรรม ที่ ๑๐
ศาลากลางจังหวัดหนองคาย ชั้น ๒
ถนนมิตรภาพ นค. ๔๓๐๐๐

๒๑ พฤษภาคม ๒๕๖๑

เรื่อง ขอเชิญร่วมพิธีส่งมอบภารกิจบริหารจัดการน้ำเขตโครงการจัดรูปที่ดินและส่งน้ำปฐมฤกษ์

เรียน ท้องที่ ผญ.ม.1, ม3 – ม.19

สิ่งที่ส่งมาด้วย กำหนดการ จำนวน ๑ ฉบับ

ด้วย สำนักงานจัดรูปที่ดินและจัดระบบน้ำเพื่อเกษตรกรรมที่ ๑๐ กำหนดจัดพิธีส่งมอบภารกิจบริหารจัดการน้ำให้กับกลุ่มผู้ใช้น้ำเขตโครงการจัดรูปที่ดินและส่งน้ำปฐมฤกษ์ สถานีสูบน้ำด้วยไฟฟ้าบ้านคุยลุมพุก ตำบลชุมช้าง อำเภอโพนพิสัย จังหวัดหนองคาย ในวันที่ ๒๔ พฤษภาคม ๒๕๖๑

เพื่อเป็นขวัญและกำลังใจให้กับเกษตรกรในเขตจัดรูปที่ดิน ตำบลชุมช้าง อำเภอโพนพิสัย จังหวัดหนองคาย สำนักงานจัดรูปที่ดินและจัดระบบน้ำเพื่อเกษตรกรรมที่ ๑๐ ขอเรียนเชิญท่านร่วมพิธีส่งมอบภารกิจบริหารจัดการน้ำให้กับกลุ่มผู้ใช้น้ำและส่งน้ำปฐมฤกษ์ ในวันที่ ๒๔ พฤษภาคม ๒๕๖๑ เวลา ๐๙.๓๐ น. ณ ศาลาอเนกประสงค์บ้านคุยลุมพุก ตำบลชุมช้าง อำเภอโพนพิสัย จังหวัดหนองคาย และลงพื้นที่คูส่งน้ำสาย ๐๑ (LMC) เขตโครงการจัดรูปที่ดินสถานีสูบน้ำด้วยไฟฟ้าบ้านคุยลุมพุก ตำบลชุมช้าง อำเภอโพนพิสัย จังหวัดหนองคาย

จึงเรียนมาเพื่อโปรดทราบและร่วมพิธีโดยพร้อมเพรียงกัน

ขอแสดงความนับถือ

(นางมณี วงศ์ษาพาน)
ผู้อำนวยการสำนักงานจัดรูปที่ดินและจัดระบบน้ำเพื่อเกษตรกรรมที่ ๑๐

ฝ่ายส่งเสริมกิจกรรมต่อเนื่อง
โทร ๐ ๔๒๔๑ ๓๙๓๘

หนองคาย "เกษตรอุตสาหกรรมวัฒนธรรมรุ่งเรือง เมืองท่องเที่ยวลุ่มน้ำโขง"

บัญชีรายชื่อหัวหน้าส่วนราชการจังหวัด

พิธีส่งมอบภารกิจบริหารจัดการน้ำ เขตโครงการจัดรูปที่ดินและส่งน้ำปฐมฤกษ์

วัน พุธ ที่ ๒๔ พฤษภาคม ๒๕๖๑

ณ ศาลากลางอเนกประสงค์บ้านคุยลุมพุก ตำบลชุมช้าง อำเภอโพนพิสัย จังหวัดหนองคาย

ลับดับ	ชื่อ-สกุล	ตำแหน่ง	ลายมือชื่อ	หมายเหตุ
1	นายอำไพ ประธรรมรัตน์	เกษตรแห่งชาติ จ.หนองคาย		
2	นายมิตรชัย มีพูล	ผอ.สนง.ชล.		
3	น.ส.สุธาดารัช โพธิ์ดลัง	หน.สนง. กองทุนฟื้นฟู		
4	นางนันทิดา สินสายไหม	นวก.ชำนาญการ		(แทน ผอ)
5	นายนเรศ ศิริชัยพันธ์	ปลัดจังหวัดหนองคาย		
6	นางสาวสายสมี สังธิเกิด	เจ้าพนักงานการเงินและบัญชี		
7	น.ส.ศาภรณ์ ต่าแก้ว	หัวหน้าสำนักงานชลประทานที่ 1		(แทน)
8	นายศุภชาติ ชัยชนะ	ท้องถิ่นจังหวัดหนองคาย		
9	นายเชิดกาญจน์ ธนะรูป	รักษาการผู้ว่าราชการจังหวัดหนองคาย		
10	พ.ต.ปิยะพล หงษ์เจริญ	ป้องกันจังหวัดหนองคาย		
11	นายชมพู ดวงสวาสดิ์	กอร.10		
12				
13				
14				
15				

2.3.6 การจัดทำบัญชีที่สาธารณะ

ในเขตโครงการจัดรูปที่ดินบ้านคุยลุมพุก ตำบลชุมช้าง อำเภอโพนพิสัย จังหวัดหนองคาย มีที่สาธารณะดังนี้

ตารางที่ 2.3.6 ตารางแสดงบัญชีที่สาธารณะ

ลำดับที่	ชื่อหมายเลขแปลงที่ดินอันเป็นสาธารณสมบัติของแผ่นดินและจำนวนเนื้อที่ทั้งหมด	ที่ตั้งที่ดิน				ค่าพิกัดละติจูดลองจิจูด	หน่วยงานที่ขอใช้ประโยชน์ (ที่ตั้งในแบบ)	มีการออกโฉนดหรือไม่	พื้นที่เหมาะสมที่จะทำกิจกรรมประเภทใด	พื้นที่เหมาะสมที่จะให้เช่าทำกิจกรรมประเภทใด	หมายเหตุ
		หมู่ที่	ตำบล	อำเภอ	จังหวัด						
1	ที่ดินแปลงเลขที่ 26/9684 (1-0-54 ไร่)	7	ชุมช้าง	โพนพิสัย	หนองคาย		ไม่มี	ไม่มี	-	-	เป็นที่น้ำท่วมขังในหน้าฝน
2	ที่ดินแปลงเลขที่ 47/9684 (4-0-66 ไร่)	7	ชุมช้าง	โพนพิสัย	หนองคาย		กระทรวงการคลัง	-	-	-	เป็นที่น้ำท่วมขังในหน้าฝน
3	ที่ดินแปลงเลขที่ 46/9684 (7-2-46 ไร่)	7	ชุมช้าง	โพนพิสัย	หนองคาย		กระทรวงการคลัง	-	-	-	เป็นที่น้ำท่วมขังในหน้าฝน
4	ที่ดินแปลงเลขที่ 37/9684 (7-0-62 ไร่)	7	ชุมช้าง	โพนพิสัย	หนองคาย		กระทรวงการคลัง	-	-	ทำการเกษตร	-
5	ที่ดินแปลงเลขที่ 40/9684 (8-1-22 ไร่)	7	ชุมช้าง	โพนพิสัย	หนองคาย		กระทรวงการคลัง	-	-	ทำการเกษตร	-
6	ที่ดินแปลงเลขที่ 41/9684 (9-3-89 ไร่)	7	ชุมช้าง	โพนพิสัย	หนองคาย		กระทรวงการคลัง	-	-	ทำการเกษตร	-

บทที่ 3
การบริหารจัดการน้ำ

3.1 การจัดตั้งกลุ่มผู้ใช้น้ำร่วมกับฝ่ายส่งน้ำ/มีกติกากลุ่ม/คณะกรรมการกลุ่ม

หลังจากได้ดำเนินการก่อสร้างจัดรูปที่ดินโครงการสถานีสูบน้ำด้วยไฟฟ้าบ้านคุยลุมพุก ตำบลชุมช้าง อำเภอโพนพิสัย จังหวัดหนองคาย ผลงานสะสมถึงสิ้นเดือนพฤษภาคม 2561 คิดเป็นร้อยละ 100 สำนักงานจัดรูปที่ดินและจัดระบบน้ำเพื่อเกษตรกรรมที่ 10 ได้จัดประชุมเกษตรกรในเขตโครงการฯ เพื่อจัดตั้งกลุ่มผู้ใช้น้ำระดับพื้นฐานและคัดเลือกคณะกรรมการกลุ่ม ร่วมกับฝ่ายส่งน้ำ เมื่อวันที่ 24 พฤษภาคม 2561 ซึ่งในเขตโครงการฯนี้ สำนักงานจัดรูปที่ดินและจัดระบบน้ำเพื่อเกษตรกรรมที่ 10 ได้ก่อสร้างจัดรูปที่ดินทั้งหมด 7 คูสายหลัก ได้คัดเลือกคณะกรรมการกลุ่มและกำหนดกติกากลุ่มร่วมกันดังนี้

1. คูส่งน้ำสาย 1 (RMC), 1.1 (RMC), 1.2 (RMC), 1.3 (RMC), 1.5 (RMC), 1.7 (RMC)

นายคำสิงห์ ธรรมเทศ	ประธาน
นายโสดา อินทะภาค	รองประธาน
นายเกรียงศักดิ์ ขุนทอง	รองประธาน

2. คูส่งน้ำสาย 2 (RMC), 2.2 (RMC), 2.4 (RMC), 2.4.1 (RMC)

นายมีชัย บัวบาล	ประธาน
นายคมเดช สวารักษ์	รองประธาน

3. คูส่งน้ำสาย 4 (RMC), 4.2 (RMC)

นายคูณ พรมภักดิ์	ประธาน
นางสว่าง พรมภักดิ์	รองประธาน

4. คูส่งน้ำสาย 6 (RMC)

นายคูน พรมภักดิ์	ประธาน
นางลำดวน เวชสิทธิ์	รองประธาน

5. คูส่งน้ำสาย 8 (RMC), 8.2 (RMC)

นางจันจิรา อินทะภาค	ประธาน
นางเดือนเพ็ญ นันตะสุข	รองประธาน

6. คูส่งน้ำสาย 10 (RMC)

นายวิลัย โสธิสัย	ประธาน
นางสาวมะลิ บาศรีวงษ์	รองประธาน

7. คูส่งน้ำสาย 12 (RMC)

นางสุภี สวารักษ์ ประธาน

นายไมตรี พรมจันทร์ รองประธาน

กติกากลุ่ม

1. ต้องมีการประชุม อย่างน้อยปีละ 2 ครั้ง
2. ต้องมีการวางแผนส่งน้ำตามกติการ (รอบเวร)
3. ก่อนส่งน้ำต้องมีการขุดคอลงคูส่งน้ำ สมาชิกกลุ่มต้องเข้าร่วมทุกคน ถ้าไม่สามารถมาได้ให้ส่งตัวแทนเข้าร่วม ถ้าไม่มีตัวแทนเลย ปรับ 100 บาท เพื่อสมทบทุนกลุ่มผู้ใช้น้ำ
4. ห้ามนำสัตว์ ยานพาหนะ มาเลี้ยงบนคันดิน ถ้าฝ่าฝืน กล่าวตักเตือน 3 ครั้ง ถ้าเกินปรับตัวละ 100 บาท เพื่อสมทบทุนกลุ่มผู้ใช้น้ำ
5. ห้ามปิด – เปิด อาคารบังคับน้ำก่อนได้รับอนุญาต
6. ห้ามปลูกต้นไม้ยืนต้น ในคูส่งน้ำและคันคู
7. ห้ามนำอุปกรณ์ ดักปลา , ลอบ ขวางกั้นในแนวคูส่งน้ำ
8. เก็บเงินเพื่อสมทบค่ากระแสไฟฟ้าไร่ละ 135 บาท (1ฤดู)

หน้าที่ของประธานกลุ่มผู้ใช้น้ำ

1. แก้ไขปัญหาการแบ่งปันน้ำระหว่างสมาชิกภายในกลุ่ม
2. วางแผนการเพาะปลูก, วางแผนการใช้น้ำร่วมกับคณะกรรมการและสมาชิกภายในกลุ่มฯ
3. ประสานงานกับเจ้าหน้าที่ของรัฐโดยสม่ำเสมอ
4. นัดประชุมสมาชิกเพื่อแจ้งข่าวสารของทางราชการหรือนัดดำเนินกิจกรรมภายในกลุ่มฯ
5. ตัดสินปัญหาการแย่งน้ำของสมาชิกด้วยความเป็นธรรม
6. รายงานสภาพความเสียหายของอาคารชลประทานให้แก่หน่วยงานที่เกี่ยวข้องทราบ

หน้าที่ของรองประธานกลุ่มผู้ใช้น้ำ

1. ปฏิบัติหน้าที่แทนประธานกลุ่มฯ ในกรณีที่ประธานกลุ่มไม่สามารถปฏิบัติงานได้
2. ช่วยเหลือประธานกลุ่มฯ ในการบริหารงานภายในกลุ่มฯ
3. จดบันทึกรายงานการประชุมของกลุ่มฯ
4. ประสานงานกับเจ้าหน้าที่ของรัฐโดยสม่ำเสมอ

หน้าที่ของสมาชิกกลุ่มผู้ใช้น้ำ

1. เลือกตั้งและถอดถอนประธานกลุ่มฯ และคณะกรรมการกลุ่มฯ
2. ช่วยกันรักษาอาคารชลประทานให้อยู่ในสภาพที่ใช้งานได้ตามปกติ
3. รักษากฎระเบียบของกลุ่มฯ โดยเคร่งครัด
4. ต้องเชื่อฟังประธานกลุ่มฯ และคณะกรรมการของกลุ่มฯ
5. ปฏิบัติตามคำแนะนำการใช้น้ำของเจ้าหน้าที่ชลประทานโดยเคร่งครัด
6. รายงานปัญหาหรือความเสียหายของอาคารชลประทานต่อประธานกลุ่มฯ
7. รับน้ำตามกำหนดรอบเวรการรับน้ำของตนเท่านั้น
8. ต้องดำเนินการเพาะปลูกให้สอดคล้องกับแผนการส่งน้ำ
9. ดำเนินกิจกรรมภายในกลุ่มฯ อย่างน้อยปีละ 1 ครั้ง

ภาพที่ 23 ภาพประกอบการจัดตั้งกลุ่มผู้ใช้น้ำระดับพื้นฐานและคัดเลือกคณะกรรมการกลุ่ม

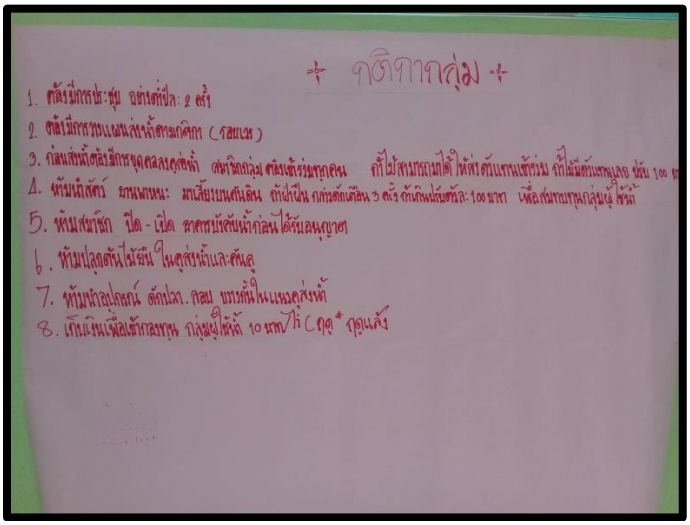

ภาพที่ 24 ภาพประกอบการตั้งกติกากลุ่มผู้ใช้น้ำ

3.2 การประเมินประสิทธิภาพการส่งน้ำ

สำนักงานจัดรูปที่ดินและจัดระบบน้ำเพื่อเกษตรกรรมที่ 10 ได้ประสานงานกับองค์การบริหารส่วนตำบลชุมช้าง สอบถามข้อมูลประสิทธิภาพการส่งน้ำของโครงการสถานีสูบน้ำด้วยไฟฟ้าบ้านคุยลุมพุก ได้รับข้อมูลว่าประสิทธิภาพการส่งน้ำของพื้นที่ โครงการสถานีสูบน้ำด้วยไฟฟ้าบ้านคุยลุมพุก **อยู่ระดับดี** ซึ่งองค์การบริหารส่วนตำบลชุมช้าง ใช้เกณฑ์การประเมินดังนี้

1. ประเมินจากการบริหารจัดการกลุ่มผู้ใช้น้ำ
2. ปริมาณน้ำต้นทุน
3. ผลผลิตทางการเกษตร

ในช่วงฤดูฝน องค์การบริหารส่วนตำบลชุมช้างจะไม่ทำการส่งน้ำให้พื้นที่เพาะปลูกบริเวณสถานีสูบน้ำด้วยไฟฟ้าบ้านคุยลุมพุก เพราะสภาพพื้นที่เป็นลักษณะลาดเท ถ้าปีไหนน้ำหลากจะประสบปัญหาน้ำท่วมแปลงเพาะปลูก บางปีที่ฝนทิ้งช่วง ถึงจะทำการส่งน้ำให้เกษตรกรระหว่างเดือน สิงหาคม – กันยายน ส่วนฤดูแล้งเกษตรกรสามารถเพาะปลูกได้ตามปกติ องค์การบริหารส่วนตำบลชุมช้าง กำหนดส่งน้ำให้แปลงเกษตรในช่วงฤดูแล้ง ระหว่าง 5 ธันวาคม – 15 เมษายน ของทุกปี

3.3 การบริหารจัดการน้ำในระดับคูส่งน้ำ/รอบเวร

สำนักงานจัดรูปที่ดินและจัดระบบน้ำเพื่อเกษตรกรรมที่ 10 ร่วมกับฝ่ายส่งน้ำ โครงการชลประทานหนองคาย ได้ประชุมจัดตั้งกลุ่มผู้ใช้น้ำสำหรับเกษตรกรที่เข้าร่วมโครงการจัดรูปที่ดิน ตำบลชุมช้าง อำเภอโพนพิสัย จังหวัดหนองคาย รวมถึงการจัดตั้งคณะกรรมการกลุ่มและกำหนดกติกากลุ่มร่วมกัน โครงการจัดรูปที่ดินตำบลชุมช้าง อำเภอโพนพิสัย จังหวัดหนองคาย เมื่อวันที่ 24 พฤษภาคม 2561 มีคูส่งน้ำสายหลักทั้งสิ้น 7 คูสาย โดยฝ่ายส่งน้ำได้ชี้แจงหลักการและวิธีการจัดการน้ำในระดับคูส่งน้ำ รวมถึงการส่งน้ำแบบมีส่วนร่วมของเกษตรกร ดังนี้

1. เจ้าหน้าที่จะกำหนดพื้นที่ส่งน้ำเป้าหมายเบื้องต้นตามปริมาณน้ำที่มี
2. เกษตรกรกลุ่มผู้ใช้น้ำแจ้งความประสงค์ว่าต้องการปลูกพืชอะไร จำนวน กี่ไร่
3. กลุ่มผู้ใช้น้ำปรับแผนการส่งน้ำที่สอดคล้องกับความต้องการของเกษตรกร
4. คณะกรรมการกลุ่มฯ ประชุมร่วมกันเพื่อหาข้อตกลงแผนการส่งน้ำและบำรุงรักษา
5. แจ้งข้อตกลงให้สมาชิกกลุ่มฯทุกคนทราบ
6. เกษตรกรต้องร่วมกันบำรุงรักษาคุส่งน้ำ
7. กลุ่มผู้ใช้น้ำและเจ้าหน้าที่ร่วมส่งน้ำตามแผนจนสิ้นฤดู
8. ตลอดฤดูจะมีเจ้าหน้าที่ออกมาเยี่ยมเยียนให้ความรู้เพื่อสร้างความเข้มแข็งให้กับเกษตรกร
9. เจ้าหน้าที่วัดปริมาณน้ำที่ส่งให้แปลงเพาะปลูก
10. กลุ่มผู้ใช้น้ำรายงานพื้นที่เพาะปลูกจริง

11. เจ้าหน้าที่สำรวจผลผลิตและความพึงพอใจของเกษตรกร

12. เจ้าหน้าที่บันทึกข้อมูลประมวลผลการดำเนินงานตลอดฤดูกาล

13. คณะกรรมการฯประเมินผลการดำเนินงานและความเข้มแข็งของกลุ่ม

3.4 การจัดอบรมเพิ่มประสิทธิภาพการบริหารจัดการน้ำ

สำนักงานจัดรูปที่ดินและจัดระบบน้ำเพื่อเกษตรกรรมที่ 10 ได้จัดฝึกอบรมเกษตรกรหลักสูตรเวทีประชาคมเพื่อส่งเสริมการมีส่วนร่วมในการจัดรูปที่ดิน จำนวน 2 รุ่น รุ่นละ 30 คน รวม 60 คน และพาเกษตรกรศึกษาดูงาน จำนวน 2 รุ่น รวม 40 คน

<u>วัตถุประสงค์ในการจัดฝึกอบรม</u>

1. เพื่อให้เกษตรกรบ้านคุยลุมพุก ตำบลชุมช้าง อำเภอโพนพิสัย มีความรู้ความเข้าใจ ให้ความร่วมมือในการก่อสร้างจัดรูปที่ดิน

2. เพื่อให้เกษตรกรมีความเข้าใจหลักการบริหารจัดการน้ำแบบมีส่วนร่วม จัดตั้งกลุ่มผู้ใช้น้ำ เลือกหัวหน้า/รองหัวหน้ากลุ่มร่วมกัน จัดทำระเบียบข้อบังคับของกลุ่มผู้ใช้น้ำ

<u>หัวข้อวิชาการฝึกอบรม</u>

1. การจัดรูปที่ดินต่อการกระจายน้ำชลประทาน

2. สิทธิประโยชน์ที่ได้รับจากการจัดรูปที่ดิน

3. การเพิ่มประสิทธิภาพการใช้น้ำ บริหารจัดการน้ำและระดมความคิดเห็นเกษตรกรมีส่วนร่วมในการจัดรูปที่ดิน

<u>ประโยชน์ที่คาดว่าจะได้รับ</u>

1. เกษตรกรเข้าใจและดูแลสาธารณูปโภคที่ใช้ร่วมกัน

2. เกษตรกรเข้าใจวิธีการใช้น้ำตามกติกาที่กำหนด

3. เกษตรกรเข้าใจแนวปฏิบัติการทำนิติกรรมในเขตจัดรูปที่ดิน

ภาพที่ 25 ภาพประกอบการจัดฝึกอบรมเกษตรกรหลักสูตรเวทีประชาคมเพื่อส่งเสริม
การมีส่วนร่วมในการจัดรูปที่ดิน

ภาพที่ 26 ภาพประกอบการพาเกษตรกรศึกษาดูงานที่ศูนย์เรียนรู้การเพิ่มประสิทธิภาพการผลิตสินค้าเกษตร

ภาพที่ 27 ภาพประกอบการพาเกษตรกรศึกษาดูงานที่ศูนย์วิจัยข้าวหนองคาย

บทที่ 4

การเพิ่มประสิทธิภาพการผลิต

4.1 การจัดอบรมเพิ่มประสิทธิภาพการผลิต

สำนักงานจัดรูปที่ดินและจัดระบบน้ำเพื่อเกษตรกรรมที่ 10 ได้จัดฝึกอบรมเกษตรกรหลักสูตรการเพิ่มประสิทธิภาพการบริหารจัดการน้ำและการผลิตในระดับแปลงเกษตร วัตถุประสงค์เพื่อให้เกษตรกรมีความรู้ ความเข้าใจเกี่ยวกับการบริหารจัดการน้ำที่มีประสิทธิภาพตลอดจนบทบาทหน้าที่ของตนเอง องค์กรผู้ใช้น้ำและการมีส่วนร่วมในการบำรุงรักษาสิ่งสาธารณประโยชน์ที่ใช้ร่วมกัน ในเขตโครงการจัดรูปที่ดินและจัดระบบน้ำเพื่อเกษตรกรรม มีความรู้ ความเข้าใจเกี่ยวกับนโยบายด้านการเกษตร การลดต้นทุนและการเพิ่มผลผลิตทางการเกษตร การจัดการผลผลิตที่มีคุณภาพ เพื่อยกระดับคุณภาพชีวิตให้ดีขึ้นมีรายได้เพิ่มขึ้นและมั่นคง จัดอบรมจำนวน 1 รุ่น 30 คน ระหว่างวันที่ 21-22 มีนาคม 2561 ณ ศาลาอเนกประสงค์บ้านคุยลุมพุก ตำบลชุมช้าง อำเภอโพนพิสัย จังหวัดหนองคาย ศึกษาดูงานที่ศูนย์วิจัยข้าวหนองคายและศูนย์เรียนรู้การเพิ่มประสิทธิภาพสินค้าเกษตร บ้านไชยา ตำบลสระใคร อำเภอสระใคร จังหวัดหนองคาย

<u>หัวข้อวิชาการฝึกอบรม</u>

1. นโยบายด้านการเกษตร การลดต้นทุน และการเพิ่มผลผลิตทางการเกษตร
2. การทำระบบเกษตรกรรมยั่งยืนและการจัดการผลผลิตที่มีคุณภาพ
3. การปลูกพืชและการเลี้ยงสัตว์เศรษฐกิจในศูนย์เรียนรู้การเพิ่มประสิทธิภาพการผลิตสินค้าเกษตร
4. การเพิ่มประสิทธิภาพการใช้น้ำและการบริหารจัดการน้ำชลประทาน
5. การมีส่วนร่วมในการดูแลบำรุงรักษาระบบชลประทานและสิ่งสาธารณประโยชน์ที่ใช้ร่วมกัน
6. พระราชบัญญัติจัดรูปที่ดินเพื่อเกษตรกรรม พ.ศ. 2558 และความรู้/หลักเกณฑ์การสรรหาอาสาสมัครจัดรูปที่ดินเพื่อเป็นตัวแทนผู้นำกลุ่มโครงการฯ ในการมีส่วนร่วมฯ
7. ศึกษาดูงานเกี่ยวกับการเพิ่มประสิทธิภาพทางการเกษตร ที่ศูนย์วิจัยข้าวหนองคายและศูนย์เรียนรู้การเพิ่มประสิทธิภาพการผลิตสินค้าเกษตร (ศพก.) อำเภอสระใคร จังหวัดหนองคาย

<u>ประโยชน์ที่คาดว่าจะได้รับ</u>

เกษตรกรในพื้นที่โครงการฯที่ได้รับการอบรมได้รับความรู้และเข้าใจการลดต้นทุนการผลิตและการเพิ่มผลผลิต มีความเข้าใจในการดำเนินงานการจัดรูปที่ดิน สามารถจัดตั้งกลุ่มผู้ใช้น้ำและมีความเข้มแข็ง มีความสามารถในการบริหารงานภายในกลุ่มผู้ใช้น้ำชลประทานส่งผลให้การส่งน้ำชลประทานมีประสิทธิภาพสูงขึ้น อาคารชลประทานได้รับการดูแลรักษา

ภาพที่ 28 ภาพประกอบการจัดฝึกอบรมเกษตรกรหลักสูตรการเพิ่มประสิทธิภาพการบริหารจัดการน้ำและการผลิตในระดับแปลงเกษตร

ภาพที่ 29 ภาพประกอบการจัดฝึกอบรมเกษตรกรหลักสูตรการเพิ่มประสิทธิภาพการบริหารจัดการน้ำและการผลิตในระดับแปลงเกษตร

ภาพที่ 30 ภาพประกอบการจัดฝึกอบรมเกษตรกรหลักสูตรการเพิ่มประสิทธิภาพการบริหารจัดการน้ำและการผลิตในระดับแปลงเกษตร

โครงการฝึกอบรมเกษตรกร

หลักสูตร การเพิ่มประสิทธิภาพการบริหารจัดการน้ำและการผลิตในระดับแปลงเกษตร

โดย สำนักงานจัดรูปที่ดินและจัดระบบน้ำเพื่อเกษตรกรรมที่ ๑๐

ณ ศาลาอเนกประสงค์บ้านคุยลุมพุก ตำบลชุมช้าง อำเภอโพนพิสัย จังหวัดหนองคาย

วันที่	เวลา	วิชา	หมายเหตุ
๒๑ มี.ค. ๖๑	๐๘.๐๐ น.– ๐๙.๐๐ น.	ลงทะเบียนและพิธีเปิด	-
	๐๙.๐๐ น. – ๑๐.๐๐ น.	นโยบายด้านการเกษตรการลดต้นทุนและการเพิ่มผลิตทางการเกษตร	วิทยากรจากสำนักงานเกษตรและสหกรณ์จังหวัด
	๑๐.๐๐ น. – ๑๑.๐๐ น.	การทำระบบเกษตรกรรมยั่งยืนและการจัดการผลผลิตที่มีคุณภาพ	วิทยากรจากสำนักงานสหกรณ์จังหวัด
	๑๑.๐๐ น. – ๑๒.๐๐ น.	การปลูกพืชและการเลี้ยงสัตว์เศรษฐกิจในศูนย์เรียนรู้การเพิ่มประสิทธิภาพการผลิตสินค้าเกษตร	วิทยากรจากเกษตรอำเภอโพนพิสัย ปศุสัตว์อำเภอโพนพิสัย
	๑๒.๐๐ น. – ๑๓.๐๐ น.	พักรับประทานอาหารกลางวัน	-
	๑๓.๐๐ น. – ๑๔.๐๐ น.	การเพิ่มประสิทธิภาพการใช้น้ำและการบริหารจัดการน้ำชลประทาน	วิทยากรจากโครงการชลประทานหนองคาย
	๑๔.๐๐ น. – ๑๕.๐๐ น.	การมีส่วนร่วมในการดูแลบำรุงรักษาระบบชลประทานและสิ่งสาธารณประโยชน์ที่ใช้ร่วมกัน	วิทยากรจากสำนักงานจัดรูปที่ดินและจัดระบบน้ำเพื่อเกษตรกรรมที่ ๑๐
	๑๕.๐๐ น. – ๑๖.๐๐ น.	พระราชบัญญัติจัดรูปที่ดิน พ.ศ.๒๕๕๘ และความรู้/หลักเกณฑ์การสรรหาอาสาสมัครจัดรูปที่ดินเพื่อเป็นตัวแทนผู้นำกลุ่มในการมีส่วนร่วม	วิทยากรจากสำนักงานจัดรูปที่ดินและจัดระบบน้ำเพื่อเกษตรกรรมที่ ๑๐
๒๒ มี.ค. ๖๑	๐๙.๐๐ น. – ๑๒.๐๐ น.	ศึกษาดูงานศูนย์วิจัยข้าวหนองคาย	วิทยากรจากศูนย์วิจัยข้าวหนองคาย
	๑๓.๐๐ น. – ๑๖.๐๐ น.	ศึกษาดูงานศูนย์เรียนรู้การเพิ่มประสิทธิภาพการผลิตสินค้าเกษตร	วิทยากรจากศูนย์เรียนรู้การเพิ่มประสิทธิภาพการผลิตสินค้าเกษตร

หมายเหตุ: พักรับประทานอาหารว่างและเครื่องดื่ม เวลา ๑๐.๕๐ น. – ๑๑.๐๐ น. และ เวลา ๑๔.๕๐ น. – ๑๕.๐๐ น.

4.2 ส่วนราชการอื่นเข้ามามีส่วนร่วมในการพัฒนา

ส่วนราชการที่มีส่วนร่วมในการพัฒนา	โครงการ/กิจกรรม
สำนักงานเกษตรและสหกรณ์จังหวัดหนองคาย	ถ่ายทอดความรู้เกี่ยวกับนโยบายด้านการเกษตรการลดต้นทุนและการเพิ่มผลผลิตทางการเกษตร (21 มี.ค.61)
สำนักงานสหกรณ์จังหวัดหนองคาย	ถ่ายทอดความรู้การนำระบบเกษตรกรรมยั่งยืนและการจัดการผลผลิตที่มีคุณภาพ (21 มี.ค.61)
สำนักงานเกษตรอำเภอโพนพิสัย	ถ่ายทอดความรู้การปลูกพืชเศรษฐกิจในศูนย์เรียนรู้การเพิ่มประสิทธิภาพการผลิตสินค้าเกษตร (21 มี.ค. 61)
สำนักงานปศุสัตว์อำเภอโพนพิสัย	ถ่ายทอดความรู้การเลี้ยงสัตว์เศรษฐกิจในศูนย์เรียนรู้การเพิ่มประสิทธิภาพการผลิตสินค้าเกษตร (21 มี.ค.61)
โครงการชลประทานหนองคาย	ถ่ายทอดความรู้การเพิ่มประสิทธิภาพการใช้น้ำและการบริหารจัดการน้ำชลประทาน (21 มี.ค. 61)
ศูนย์วิจัยข้าวหนองคาย	ถ่ายทอดความรู้การปลุกข้าวไร่ทำพันธุ์ การลดต้นทุนปลูกข้าว การเพิ่มผลผลิตข้าว (22 มี.ค. 61)
ศูนย์เรียนรู้การเพิ่มประสิทธิภาพการผลิตสินค้าเกษตร ตำบลสระใคร อำเภอสระใคร จังหวัดหนองคาย (นางกุหลาบ คำผาสุก)	ถ่ายทอดความรู้การทำการเกษตรอินทรีย์ (22 มี.ค. 61)
สถานีพัฒนาที่ดินหนองคาย	ถ่ายทอดความรู้การจัดทำปุ๋ยชีวภาพและการปรับปรุงดิน (25 พ.ค. 61)

โครงการฝึกอบรมเกษตรกร

หลักสูตร การเพิ่มประสิทธิภาพการบริหารจัดการน้ำและการผลิตในระดับแปลงเกษตร

โดย สำนักงานจัดรูปที่ดินและจัดระบบน้ำเพื่อเกษตรกรรมที่ ๑๐

ณ ศาลาอเนกประสงค์บ้านคุยลุมพุก ตำบลขุมช้าง อำเภอโพนพิสัย จังหวัดหนองคาย

วันที่	เวลา	วิชา	หมายเหตุ
๒๑ มี.ค. ๖๑	๐๘.๐๐ น.– ๐๙.๐๐ น.	ลงทะเบียนและพิธีเปิด	-
	๐๙.๐๐ น. – ๑๐.๐๐ น.	นโยบายด้านการเกษตรการลดต้นทุนและการเพิ่มผลิตทางการเกษตร	วิทยากรจากสำนักงานเกษตรและสหกรณ์จังหวัด
	๑๐.๐๐ น. – ๑๑.๐๐ น.	การทำระบบเกษตรกรรมยั่งยืนและการจัดการผลผลิตที่มีคุณภาพ	วิทยากรจากสำนักงานสหกรณ์จังหวัด
	๑๑.๐๐ น. – ๑๒.๐๐ น.	การปลูกพืชและการเลี้ยงสัตว์เศรษฐกิจในศูนย์เรียนรู้การเพิ่มประสิทธิภาพการผลิตสินค้าเกษตร	วิทยากรจากเกษตรอำเภอโพนพิสัย ปศุสัตว์อำเภอโพนพิสัย
	๑๒.๐๐ น. – ๑๓.๐๐ น.	พักรับประทานอาหารกลางวัน	-
	๑๓.๐๐ น. – ๑๔.๐๐ น.	การเพิ่มประสิทธิภาพการใช้น้ำและการบริหารจัดการน้ำชลประทาน	วิทยากรจากโครงการชลประทานหนองคาย
	๑๔.๐๐ น. – ๑๕.๐๐ น.	การมีส่วนร่วมในการดูแลบำรุงรักษาระบบชลประทานและสิ่งสาธารณประโยชน์ที่ใช้ร่วมกัน	วิทยากรจากสำนักงานจัดรูปที่ดินและจัดระบบน้ำเพื่อเกษตรกรรมที่ ๑๐
	๑๕.๐๐ น. – ๑๖.๐๐ น.	พระราชบัญญัติจัดรูปที่ดิน พ.ศ.๒๕๕๘ และความรู้/หลักเกณฑ์การสรรหาอาสาสมัครจัดรูปที่ดินเพื่อเป็นตัวแทนผู้นำกลุ่มในการมีส่วนร่วม	วิทยากรจากสำนักงานจัดรูปที่ดินและจัดระบบน้ำเพื่อเกษตรกรรมที่ ๑๐
๒๒ มี.ค. ๖๑	๐๙.๐๐ น. – ๑๒.๐๐ น.	ศึกษาดูงานศูนย์วิจัยข้าวหนองคาย	วิทยากรจากศูนย์วิจัยข้าวหนองคาย
	๑๓.๐๐ น. – ๑๖.๐๐ น.	ศึกษาดูงานศูนย์เรียนรู้การเพิ่มประสิทธิภาพการผลิตสินค้าเกษตร	วิทยากรจากศูนย์เรียนรู้การเพิ่มประสิทธิภาพการผลิตสินค้าเกษตร

หมายเหตุ: พักรับประทานอาหารว่างและเครื่องดื่ม เวลา ๑๐.๕๐ น. – ๑๑.๐๐ น. และ เวลา ๑๔.๕๐ น. – ๑๕.๐๐ น.

สำเนาคู่ฉบับ

ที่ กษ ๐๓๐๙.๑๕/ ๑๕๖ /๒๕๖๑

สำนักงานจัดรูปที่ดินและจัดระบบน้ำ
เพื่อเกษตรกรรมที่ ๑๐
ศาลากลางจังหวัดหนองคาย ชั้น ๒
ถนนมิตรภาพ นค. ๔๓๐๐๐

๗ มีนาคม ๒๕๖๑

เรื่อง ขอความอนุเคราะห์วิทยากร

เรียน สหกรณ์จังหวัดหนองคาย

สิ่งที่ส่งมาด้วย ตารางอบรมฯ จำนวน ๑ ฉบับ

ด้วย สำนักงานจัดรูปที่ดินและจัดระบบน้ำเพื่อเกษตรกรรมที่ ๑๐ กำหนดจัดโครงการฝึกอบรม หลักสูตร "การเพิ่มประสิทธิภาพการบริหารจัดการน้ำและการผลิตในแปลงเกษตร" โดยมีวัตถุประสงค์เพื่อให้ผู้เข้ารับการฝึกอบรมมีความรู้ความเข้าใจเกี่ยวกับการบริหารจัดการน้ำ และการจัดการการผลิตด้านการเกษตร โดยผู้เข้ารับการอบรมประกอบด้วยเกษตรกรในเขตโครงการสถานีสูบน้ำด้วยไฟฟ้าบ้านคุยลุมพุก ตำบลชุมช้าง อำเภอโพนพิสัย จังหวัดหนองคาย จำนวน ๓๐ คน โดยจัดอบรมในวันที่ ๒๑ มีนาคม ๒๕๖๑

สำนักงานจัดรูปที่ดินและจัดระบบน้ำเพื่อเกษตรกรรมที่ ๑๐ ขอความอนุเคราะห์เจ้าหน้าที่จากสำนักงานสหกรณ์จังหวัดหนองคาย เป็นวิทยากรบรรยายในหัวข้อ "การทำระบบเกษตรกรรมยั่งยืนและการจัดการผลผลิตที่มีคุณภาพ"วันที่ ๒๑ มีนาคม ๒๕๖๑ เวลา ๑๐.๐๐ น.- ๑๑.๐๐ น. ณ ศาลาอเนกประสงค์บ้านคุยลุมพุก ตำบลชุมช้าง อำเภอโพนพิสัย จังหวัดหนองคาย รายละเอียดตามตารางอบรมที่ส่งมาพร้อมนี้

จึงเรียนมาเพื่อโปรดพิจารณา ผลเป็นประการใดโปรดแจ้งสำนักงานจัดรูปที่ดินและจัดระบบน้ำเพื่อเกษตรกรรมที่ ๑๐ ทราบด้วย

ขอแสดงความนับถือ

(นางมณี วงศ์ษาพาน)
ผู้อำนวยการสำนักงานจัดรูปที่ดินและจัดระบบน้ำเพื่อเกษตรกรรมที่ ๑๐

ลงชื่อ.....ผู้รับหนังสือ
(.....)
วันที่ 7 มีนาคม 2561

ฝ่ายส่งเสริมกิจกรรมต่อเนื่อง
โทร.๐ ๔๒๔๑ ๓๙๓๘

หนองคาย "เกษตรอุตสาหกรรมวัฒนธรรมรุ่งเรือง เมืองท่องเที่ยวลุ่มน้ำโขง"

ร่าง.....
พิมพ์.....
ตรวจ.....

สำเนาคู่ฉบับ

ที่ กษ ๐๓๐๙.๑๕/๖๕๑ /๒๕๖๑

สำนักงานจัดรูปที่ดินและจัดระบบน้ำ
เพื่อเกษตรกรรมที่ ๑๐
ศาลากลางจังหวัดหนองคาย ชั้น ๒
ถนนมิตรภาพ นค. ๔๓๐๐๐

๗ มีนาคม ๒๕๖๑

เรื่อง ขอความอนุเคราะห์วิทยากร

เรียน นายอำเภอโพนพิสัย

สิ่งที่ส่งมาด้วย ตารางอบรมฯ จำนวน ๑ ฉบับ

ด้วย สำนักงานจัดรูปที่ดินและจัดระบบน้ำเพื่อเกษตรกรรมที่ ๑๐ กำหนดจัดโครงการฝึกอบรม หลักสูตร "การเพิ่มประสิทธิภาพการบริหารจัดการน้ำและการผลิตในแปลงเกษตร" โดยมีวัตถุประสงค์เพื่อให้ผู้เข้ารับการฝึกอบรมมีความรู้ความเข้าใจเกี่ยวกับการบริหารจัดการน้ำ และการจัดการการผลิตด้านการเกษตร โดยผู้เข้ารับการอบรมประกอบด้วยเกษตรกรในเขตโครงการสถานีสูบน้ำด้วยไฟฟ้าบ้านคุยลุมพุก ตำบลชุมช้าง อำเภอโพนพิสัย จังหวัดหนองคาย จำนวน ๓๐ คน โดยจัดอบรมในวันที่ ๒๑ มีนาคม ๒๕๖๑

สำนักงานจัดรูปที่ดินและจัดระบบน้ำเพื่อเกษตรกรรมที่ ๑๐ ขอความอนุเคราะห์วิทยากรจากสำนักงานเกษตรอำเภอโพนพิสัย และสำนักงานปศุสัตว์อำเภอโพนพิสัย เป็นวิทยากรบรรยายในหัวข้อ "การปลูกพืช และการเลี้ยงสัตว์เศรษฐกิจในศูนย์เรียนรู้การเพิ่มประสิทธิภาพการผลิตสินค้าเกษตร" วันที่ ๒๑ มีนาคม ๒๕๖๑ เวลา ๑๑.๐๐ น.- ๑๒.๐๐ น. ณ ศาลาอเนกประสงค์บ้านคุยลุมพุก ตำบลชุมช้าง อำเภอโพนพิสัย จังหวัดหนองคาย รายละเอียดตามตารางอบรมที่ส่งมาพร้อมนี้

จึงเรียนมาเพื่อโปรดพิจารณา ผลเป็นประการใดโปรดแจ้งสำนักงานจัดรูปที่ดินและจัดระบบน้ำเพื่อเกษตรกรรมที่ ๑๐ ทราบด้วย

ขอแสดงความนับถือ

(นางมณี วงศ์ษาพาน)
ผู้อำนวยการสำนักงานจัดรูปที่ดินและจัดระบบน้ำเพื่อเกษตรกรรมที่ ๑๐

ลงชื่อ.. ....ผู้รับหนังสือ
(นางสาวณภาธิป เกาะฐเนิน)
วันที่ ๗ มี.ค. ๖๑

ฝ่ายส่งเสริมกิจกรรมต่อเนื่อง
โทร.๐ ๔๒๔๑ ๓๙๓๘

ร่าง.....
พิมพ์ ๑ ฉบับ
ตรวจ.....

หนองคาย "เกษตรอุตสาหกรรมวัฒนธรรมรุ่งเรือง เมืองท่องเที่ยวลุ่มน้ำโขง"

สำเนาคู่ฉบับ

ที่ กษ ๐๓๐๙.๑๕/๑๔๗ /๒๕๖๑

สำนักงานจัดรูปที่ดินและจัดระบบน้ำ
เพื่อเกษตรกรรมที่ ๑๐
ศาลากลางจังหวัดหนองคาย ชั้น ๒
ถนนมิตรภาพ นค. ๔๓๐๐๐

๗ มีนาคม ๒๕๖๑

เรื่อง ขอเรียนเชิญเป็นวิทยากร

เรียน เกษตรและสหกรณ์จังหวัดหนองคาย

สิ่งที่ส่งมาด้วย ตารางอบรมฯ จำนวน ๑ ฉบับ

ด้วย สำนักงานจัดรูปที่ดินและจัดระบบน้ำเพื่อเกษตรกรรมที่ ๑๐ กำหนดจัดโครงการฝึกอบรม หลักสูตร "การเพิ่มประสิทธิภาพการบริหารจัดการน้ำและการผลิตในแปลงเกษตร" โดยมีวัตถุประสงค์เพื่อให้ผู้เข้ารับการฝึกอบรมมีความรู้ความเข้าใจเกี่ยวกับการบริหารจัดการน้ำ และการจัดการการผลิตด้านการเกษตร โดยผู้เข้ารับการอบรมประกอบด้วยเกษตรกรในเขตโครงการสถานีสูบน้ำด้วยไฟฟ้าบ้านคุยลุมพุก ตำบลชุมช้าง อำเภอโพนพิสัย จังหวัดหนองคาย จำนวน ๓๐ คน โดยจัดอบรมในวันที่ ๒๑ มีนาคม ๒๕๖๑

สำนักงานจัดรูปที่ดินและจัดระบบน้ำเพื่อเกษตรกรรมที่ ๑๐ ขอเชิญ เกษตรและสหกรณ์จังหวัดหนองคาย เป็นวิทยากรบรรยายในหัวข้อ "นโยบายด้านการเกษตรการลดต้นทุนและการเพิ่มผลิตทางการเกษตร" วันที่ ๒๑ มีนาคม ๒๕๖๑ เวลา ๐๙.๐๐ น. – ๑๐.๐๐ น. ณ ศาลาอเนกประสงค์บ้านคุยลุมพุก ตำบลชุมช้าง อำเภอโพนพิสัย จังหวัดหนองคาย รายละเอียดตามตารางอบรมที่ส่งมาพร้อมนี้

จึงเรียนมาเพื่อโปรดพิจารณา ผลเป็นประการใดโปรดแจ้งสำนักงานจัดรูปที่ดินและจัดระบบน้ำเพื่อเกษตรกรรมที่ ๑๐ ทราบด้วย

ขอแสดงความนับถือ

(นางมณี วงศ์ษาพาน)
ผู้อำนวยการสำนักงานจัดรูปที่ดินและจัดระบบน้ำเพื่อเกษตรกรรมที่ ๑๐

ลงชื่อ..... .....ผู้รับหนังสือ
(..... ....)
วันที่.....

ฝ่ายส่งเสริมกิจกรรมต่อเนื่อง
โทร.๐ ๔๒๔๑ ๓๙๓๘

7 มี.ค. 61

ร่าง.....
พิมพ์.....
ตรวจ.....

หนองคาย "เกษตรอุตสาหกรรมวัฒนธรรมรุ่งเรือง เมืองท่องเที่ยวลุ่มน้ำโขง"

สำเนาคู่ฉบับ

บันทึกข้อความ

ส่วนราชการ สำนักงานจัดรูปที่ดินและจัดระบบน้ำเพื่อเกษตรกรรมที่ ๑๐ โทร.๐ ๕๒ ๔๑ ๓๙๓๘

ที่ สจจ.๑๕/ ๙๗ **วันที่** ๗ มีนาคม ๒๕๖๑

เรื่อง ขอความอนุเคราะห์วิทยากร

เรียน ผคป.หนองคาย

ด้วย สำนักงานจัดรูปที่ดินและจัดระบบน้ำเพื่อเกษตรกรรมที่ ๑๐ กำหนดจัดโครงการฝึกอบรมหลักสูตร "การเพิ่มประสิทธิภาพการบริหารจัดการน้ำและการผลิตในแปลงเกษตร" โดยมีวัตถุประสงค์เพื่อให้ผู้เข้ารับการฝึกอบรมมีความรู้ความเข้าใจเกี่ยวกับการบริหารจัดการน้ำ และการจัดการการผลิตด้านการเกษตร โดยผู้เข้ารับการอบรมประกอบด้วยเกษตรกรในเขตโครงการสถานีสูบน้ำด้วยไฟฟ้าบ้านคุยลุมพุก ตำบลชุมช้าง อำเภอโพนพิสัย จังหวัดหนองคาย จำนวน ๓๐ คน โดยจัดอบรมในวันที่ ๒๑ มีนาคม ๒๕๖๑

สำนักงานจัดรูปที่ดินและจัดระบบน้ำเพื่อเกษตรกรรมที่ ๑๐ ขอความอนุเคราะห์วิทยากรจากโครงการชลประทานหนองคาย เป็นวิทยากรบรรยายในหัวข้อ "การเพิ่มประสิทธิภาพการใช้น้ำและการบริหารจัดการน้ำชลประทาน"วันที่ ๒๑ มีนาคม ๒๕๖๑ เวลา ๑๓.๐๐ น.- ๑๔.๐๐ น. ณ ศาลาอเนกประสงค์บ้านคุยลุมพุก ตำบลชุมช้าง อำเภอโพนพิสัย จังหวัดหนองคาย รายละเอียดตามตารางอบรมที่ส่งมาพร้อมนี้

จึงเรียนมาเพื่อโปรดพิจารณาดำเนินการต่อไป

(นางมณี วงศ์ษาพาน)
ผจจ.๑๐

ลงชื่อ.....ผู้รับหนังสือ
(.....)
วันที่ ๑ มี.ค. ๒๕๖๑

ร่าง.....
พิมพ์.....
ตรวจ.....

สจจ.๑๐

คำสั่งสำนักงานจัดรูปที่ดินและจัดระบบน้ำเพื่อเกษตรกรรมที่ ๑๐
ที่ ๑๕.๑/๒๕๖๑
เรื่อง มอบหมายให้ปฏิบัติหน้าที่วิทยากรในการอบรมเกษตรกร

ด้วยสำนักงานจัดรูปที่ดินและจัดระบบน้ำเพื่อเกษตรกรรมที่ ๑๐ กำหนดโครงการฝึกอบรมเกษตรกร หลักสูตร "การเพิ่มประสิทธิภาพการบริหารจัดการน้ำและการผลิตแปลงเกษตร" จำนวน ๓๐ คน

เพื่อให้การอบรมดังกล่าวเป็นไปด้วยความเรียบร้อย สำนักงานจัดรูปที่ดินและจัดระบบน้ำเพื่อเกษตรกรรมที่ ๑๐ ขอมอบหมายให้เจ้าหน้าที่ปฏิบัติหน้าที่วิทยากรดังนี้

ชื่อ – สกุล	ตำแหน่ง	วิชาที่บรรยาย	วันที่/เวลา
๑. นายชัยวุฒิ ชูทอง	หัวหน้าฝ่ายส่งเสริมกิจกรรมต่อเนื่อง	การมีส่วนร่วมในการดูแลบำรุงรักษาระบบชลประทานและสิ่งสาธารณประโยชน์ที่ใช้ร่วมกัน	๒๑ มีนาคม ๒๕๖๑ ๑๔.๐๐ น. – ๑๕.๐๐ น.
๒. นายยศวัฒน์ เนธิบุตร	นิติกร	พระราชบัญญัติจัดรูปที่ดิน พ.ศ. ๒๕๕๘ และความรู้/หลักเกณฑ์การสรรหาอาสาสมัครจัดรูปที่ดินเพื่อเป็นตัวแทนผู้นำกลุ่มในการมีส่วนร่วม	๒๑ มีนาคม ๒๕๖๑ ๑๕.๐๐ น. – ๑๖.๐๐ น.

สั่ง ณ วันที่ ๑๒ มีนาคม ๒๕๖๑

(นางมณี วงศ์ษาพาน)
ผู้อำนวยการสำนักงานจัดรูปที่ดินและจัดระบบน้ำเพื่อเกษตรกรรมที่ ๑๐

สำนักงานจัดรูปที่ดินและจัดระบบน้ำเพื่อเกษตรกรรมที่ ๑๐
โครงการสัมมนาเชิงปฏิบัติการหลักสูตร เวทีประชาคมเพื่อส่งเสริมการมีส่วนร่วมในงานจัดรูปที่ดิน
ณ ศาลาเอนกประสงค์บ้านคุยลุมพุก ตำบลชุมช้าง อำเภอโพนพิสัย จังหวัดหนองคาย

วันที่	เวลา	วิชา	หมายเหตุ
๒๔ พ.ค. ๖๑	๐๘.๐๐ น.– ๐๙.๐๐ น.	ลงทะเบียนและพิธีเปิด	-
	๐๙.๐๐ น. – ๑๐.๓๐ น.	งานจัดรูปที่ดินต่อการกระจายน้ำชลประทาน ในโครงการชลประทาน	วิทยากรจากโครงการชลประทานหนองคาย
	๑๐.๓๐ น. – ๑๒.๐๐ น.	สิทธิและประโยชน์ที่ได้รับจากงานจัดรูปที่ดินตามกฎหมาย	วิทยากรจากสำนักงานจัดรูปที่ดินและจัดระบบน้ำเพื่อเกษตรกรรมที่ ๑๐
	๑๒.๐๐ น. – ๑๓.๐๐ น.	พักรับประทานอาหารกลางวัน	-
	๑๓.๐๐ น. – ๑๖.๐๐ น.	ระดมความคิดเห็นเกษตรกรมีส่วนร่วมในงานจัดรูปที่ดิน	วิทยากรจากสำนักงานจัดรูปที่ดินและจัดระบบน้ำเพื่อเกษตรกรรมที่ ๑๐
	๑๖.๐๐ น. – ๑๖.๓๐ น.	สรุปและพิธีปิด	
๒๕ พ.ค. ๖๑	๐๙.๐๐ น. – ๑๖.๐๐ น.	ศึกษาดูงานศูนย์ถ่ายทอดเทคโนโลยีการพัฒนาที่ดินประจำตำบลบ้านฝาง อำเภอสระใคร จังหวัดหนองคาย	วิทยากรจากสถานีพัฒนาที่ดินจังหวัดหนองคายและวิทยากรจากศูนย์ถ่ายทอดเทคโนโลยีการพัฒนาที่ดินประจำตำบลบ้านฝาง อำเภอสระใคร จังหวัดหนองคาย

หมายเหตุ: พักรับประทานอาหารว่างและเครื่องดื่ม เวลา ๑๐.๓๐ น. และ เวลา ๑๔.๓๐ น.

สำเนาคู่ฉบับ

บันทึกข้อความ

ส่วนราชการ สำนักงานจัดรูปที่ดินและจัดระบบน้ำเพื่อเกษตรกรรมที่ ๑๐ โทร.๐ ๕๒ ๔๑ ๓๙๓๘

ที่ สจจ.๑๕/ ๒๔๘ **วันที่** ๙ พฤษภาคม ๒๕๖๑

เรื่อง ขอความอนุเคราะห์วิทยากร

เรียน ผคป.หนองคาย

ด้วย สำนักงานจัดรูปที่ดินและจัดระบบน้ำเพื่อเกษตรกรรมที่ ๑๐ กำหนดจัดโครงการฝึกอบรมหลักสูตร "การเพิ่มประสิทธิภาพการบริหารจัดการน้ำและการผลิตในแปลงเกษตร" โดยมีวัตถุประสงค์เพื่อให้ผู้เข้ารับการฝึกอบรมมีความรู้ความเข้าใจเกี่ยวกับการบริหารจัดการน้ำ โดยผู้เข้ารับการอบรมประกอบด้วยเกษตรกรในเขตโครงการสถานีสูบน้ำด้วยไฟฟ้าบ้านคุยลุมพุก ตำบลชุมช้าง อำเภอโพนพิสัย จังหวัดหนองคาย จำนวน ๓๐ คน โดยจัดอบรมในวันที่ ๒๔ พฤษภาคม ๒๕๖๑

สำนักงานจัดรูปที่ดินและจัดระบบน้ำเพื่อเกษตรกรรมที่ ๑๐ ขอความอนุเคราะห์วิทยากรจากโครงการชลประทานหนองคาย เป็นวิทยากรบรรยายในหัวข้อ "งานจัดรูปที่ดินต่อการกระจายน้ำในโครงการชลประทาน"วันที่ ๒๔ พฤษภาคม ๒๕๖๑ เวลา ๐๙.๐๐ น.- ๑๐.๓๐ น. ณ ศาลาอเนกประสงค์ บ้านคุยลุมพุก ตำบลชุมช้าง อำเภอโพนพิสัย จังหวัดหนองคาย รายละเอียดตามตารางอบรมที่ส่งมาพร้อมนี้

จึงเรียนมาเพื่อโปรดพิจารณาดำเนินการต่อไป

(นางมณี วงศ์ษาพาน)
ผจจ.๑๐

ลงชื่อ..... ผู้รับหนังสือ
(.....)
วันที่ ๑๑ พ.ค. ๒๕๖๑

รา.....
พิมพ์.....
ตรวจ.....

สำเนาคู่ฉบับ

ที่ กษ ๐๓๐๙.๑๕/ ๗๒๔ /๒๕๖๑

สำนักงานจัดรูปที่ดินและจัดระบบน้ำ
เพื่อเกษตรกรรมที่ ๑๐
ศาลากลางจังหวัดหนองคาย ชั้น ๒
ถนนมิตรภาพ นค. ๔๓๐๐๐

๙ พฤษภาคม ๒๕๖๑

เรื่อง ขอเรียนเชิญเป็นวิทยากร

เรียน ผู้อำนวยการสถานีพัฒนาที่ดินหนองคาย

สิ่งที่ส่งมาด้วย ตารางอบรมฯ จำนวน ๑ ฉบับ

ด้วย สำนักงานจัดรูปที่ดินและจัดระบบน้ำเพื่อเกษตรกรรมที่ ๑๐ กำหนดจัดโครงการฝึกอบรมและศึกษาดูงาน โดยมีวัตถุประสงค์เพื่อให้ผู้เข้ารับการฝึกอบรมและศึกษาดูงานมีความรู้ความเข้าใจเกี่ยวกับการปรับสภาพดิน และการทำปุ๋ย โดยผู้เข้ารับการอบรมประกอบด้วยเกษตรกรในเขตโครงการสถานีสูบน้ำด้วยไฟฟ้าบ้านคุยลุมพุก ตำบลชุมช้าง อำเภอโพนพิสัย จังหวัดหนองคาย จำนวน ๒๐ คน โดยจัดอบรมและศึกษาดูงานในวันที่ ๒๕ พฤษภาคม ๒๕๖๑

สำนักงานจัดรูปที่ดินและจัดระบบน้ำเพื่อเกษตรกรรมที่ ๑๐ ขอความอนุเคราะห์วิทยากรจากสถานีพัฒนาที่ดินหนองคาย เป็นวิทยากรบรรยายให้ความรู้เกษตรกรที่เข้าร่วมอบรมและศึกษาดูงาน วันที่ ๒๕ พฤษภาคม ๒๕๖๑ เวลา ๐๙.๐๐ น. – ๑๒.๐๐ น. ณ ศูนย์ถ่ายทอดเทคโนโลยีการพัฒนาที่ดินประจำตำบลบ้านฝาง บ้านโนนดู่ หมู่ที่ ๘ ตำบลบ้านฝาง อำเภอสระใคร จังหวัดหนองคาย รายละเอียดตามตารางอบรมที่ส่งมาพร้อมนี้

จึงเรียนมาเพื่อโปรดพิจารณา ผลเป็นประการใดโปรดแจ้งสำนักงานจัดรูปที่ดินและจัดระบบน้ำเพื่อเกษตรกรรมที่ ๑๐ ทราบด้วย

ลงชื่อ.....ผู้รับหนังสือ
(.....)
วันที่ ๑ พ.ค. ๒๕๖๑

ขอแสดงความนับถือ

(นางมณี วงศ์ษาพาน)
ผู้อำนวยการสำนักงานจัดรูปที่ดินและจัดระบบน้ำเพื่อเกษตรกรรมที่ ๑๐

ฝ่ายส่งเสริมกิจกรรมต่อเนื่อง
โทร.๐ ๔๒๔๑ ๓๙๓๘

หนองคาย "เกษตรอุตสาหกรรมวัฒนธรรมรุ่งเรือง เมืองท่องเที่ยวลุ่มน้ำโขง"

ร่าง.....
พิมพ์.....
ตรวจ.....

4.3 แผนบูรณาการพัฒนาการเกษตร

สำนักงานจัดรูปที่ดินและจัดระบบน้ำเพื่อเกษตรกรรมที่ 10 ได้ส่งมอบเอกสารข้อมูลให้กับสำนักงานเกษตรและสหกรณ์จังหวัดหนองคาย เพื่อนำเข้าแผนพัฒนาการเกษตรของจังหวัดหนองคาย ตามหนังสือที่ กษ 0309.15/360 ลงวันที่ 18 พฤษภาคม 2561 นอกจากนี้ สำนักงานจัดรูปที่ดินและจัดระบบน้ำเพื่อเกษตรกรรมที่ 10 ได้เชิญหัวหน้าส่วนราชการ ผู้นำชุมชน องค์กรปกครองท้องถิ่นร่วมพิธีส่งมอบภารกิจบริหารจัดการน้ำ ในวันที่ 24 พฤษภาคม 2561 ประธานได้เชิญชวนหน่วยงานราชการองค์กรปกครองท้องถิ่นและผู้นำชุมชน ร่วมวางแผนพัฒนาการเกษตรต่อไป

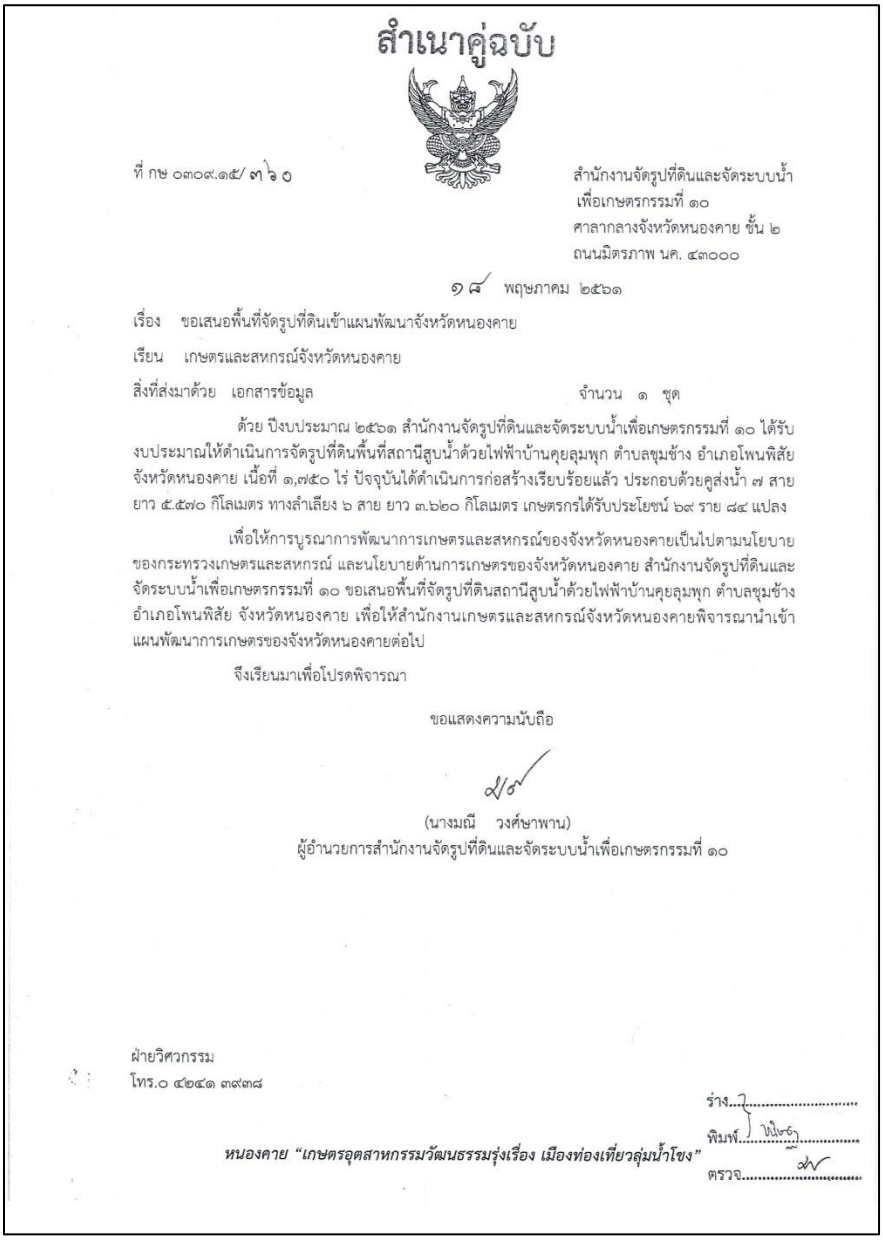

สำเนาคู่ฉบับ

ที่ กษ ๐๓๐๙.๑๕/ ๓๖๐

สำนักงานจัดรูปที่ดินและจัดระบบน้ำ
เพื่อเกษตรกรรมที่ ๑๐
ศาลากลางจังหวัดหนองคาย ชั้น ๒
ถนนมิตรภาพ นค. ๔๓๐๐๐

๑๘ พฤษภาคม ๒๕๖๑

เรื่อง ขอเสนอพื้นที่จัดรูปที่ดินเข้าแผนพัฒนาจังหวัดหนองคาย

เรียน เกษตรและสหกรณ์จังหวัดหนองคาย

สิ่งที่ส่งมาด้วย เอกสารข้อมูล จำนวน ๑ ชุด

ด้วย ปีงบประมาณ ๒๕๖๑ สำนักงานจัดรูปที่ดินและจัดระบบน้ำเพื่อเกษตรกรรมที่ ๑๐ ได้รับงบประมาณให้ดำเนินการจัดรูปที่ดินพื้นที่สถานีสูบน้ำด้วยไฟฟ้าบ้านคุยลุมพุก ตำบลชุมช้าง อำเภอโพนพิสัย จังหวัดหนองคาย เนื้อที่ ๑,๗๕๐ ไร่ ปัจจุบันได้ดำเนินการก่อสร้างเรียบร้อยแล้ว ประกอบด้วยคูส่งน้ำ ๗ สาย ยาว ๕.๕๗๐ กิโลเมตร ทางลำเลียง ๖ สาย ยาว ๓.๖๒๐ กิโลเมตร เกษตรกรได้รับประโยชน์ ๖๙ ราย ๘๔ แปลง

เพื่อให้การบูรณาการพัฒนาการเกษตรและสหกรณ์ของจังหวัดหนองคายเป็นไปตามนโยบายของกระทรวงเกษตรและสหกรณ์ และนโยบายด้านการเกษตรของจังหวัดหนองคาย สำนักงานจัดรูปที่ดินและจัดระบบน้ำเพื่อเกษตรกรรมที่ ๑๐ ขอเสนอพื้นที่จัดรูปที่ดินสถานีสูบน้ำด้วยไฟฟ้าบ้านคุยลุมพุก ตำบลชุมช้าง อำเภอโพนพิสัย จังหวัดหนองคาย เพื่อให้สำนักงานเกษตรและสหกรณ์จังหวัดหนองคายพิจารณานำเข้าแผนพัฒนาการเกษตรของจังหวัดหนองคายต่อไป

จึงเรียนมาเพื่อโปรดพิจารณา

ขอแสดงความนับถือ

(นางมณี วงศ์ษาพาน)
ผู้อำนวยการสำนักงานจัดรูปที่ดินและจัดระบบน้ำเพื่อเกษตรกรรมที่ ๑๐

ฝ่ายวิศวกรรม
โทร.๐ ๔๒๔๑ ๓๙๓๘

ร่าง.....
พิมพ์.....
ตรวจ.....

หนองคาย "เกษตรอุตสาหกรรมวัฒนธรรมรุ่งเรือง เมืองท่องเที่ยวลุ่มน้ำโขง"

คำกล่าว

พิธีส่งมอบภารกิจบริหารจัดการน้ำเขตจัดรูปที่ดินและส่งน้ำปฐมฤกษ์

วันพฤหัสบดี ที่ ๒๔ พฤษภาคม ๒๕๖๑

ณ ศาลาอเนกประสงค์บ้านคุยลุมพุก ต.ชุมช้าง อ.โพนพิสัย จ.หนองคาย

.....

เรียน ผู้อำนวยการสำนักงานจัดรูปที่ดินกลาง

ผู้อำนวยการสำนักงานจัดรูปที่ดินและจัดระบบน้ำเพื่อเกษตรกรรมที่ ๑๐

ท่านนายอำเภอโพนพิสัย ท่านหัวหน้าส่วนราชการระดับจังหวัด ระดับอำเภอ

ท่านผู้นำท้องถิ่น ผู้นำชุมชน และผู้มีเกียรติทุกท่าน

กระผม นายอำไพ ประเสริฐสังข์ เกษตรและสหกรณ์จังหวัดหนองคาย ได้รับมอบหมายจากท่านผู้ว่าราชการจังหวัดหนองคาย ให้มาเป็นประธานในพิธีส่งมอบภารกิจบริหารจัดการน้ำเขตจัดรูปที่ดินและส่งน้ำปฐมฤกษ์ กระผมรู้สึกเป็นเกียรติและยินดีเป็นอย่างยิ่งที่ได้มาเป็นประธานพิธี ในวันนี้

จากการกล่าวรายงานของผู้อำนวยการสำนักงานจัดรูปที่ดินและจัดระบบน้ำเพื่อเกษตรกรรมที่ ๑๐ ได้มีการจัดรูปที่ดินพื้นที่สถานีสูบน้ำด้วยไฟฟ้าบ้านคุย พื้นที่ ๑,๗๕๐ ไร่ เกษตรกรรับประโยชน์ ๖๙ ราย ๘๔ แปลง นับว่าเกษตรกรได้รับโอกาสดีกว่าพื้นที่อื่น เป็นพื้นที่นำร่องจัดรูปที่ดินพื้นที่สถานีสูบน้ำด้วยไฟฟ้าแห่งแรกของจังหวัดหนองคาย และเป็นพื้นที่มีโครงสร้างพื้นฐานที่เหมาะสมพร้อมที่จะต่อยอดพัฒนาการเกษตรต่อไป

กิจกรรมในวันนี้ เป็นการส่งมอบภารกิจบริหารจัดการน้ำให้คณะกรรมการกลุ่มผู้ใช้น้ำนำไปบริหารจัดการน้ำให้เกิดประโยชน์สูงสุด ทั่วถึง และเป็นธรรม กลุ่มต้องเข้มแข็ง คณะกรรมการกลุ่มผู้ใช้น้ำเป็นผู้ทำงานเพื่อส่วนรวม กระผมขอเป็นกำลังใจให้คณะกรรมการทุกท่าน สำหรับเกษตรกรสมาชิกผู้ใช้น้ำทุกท่าน ขอให้ปฏิบัติตามกติกากลุ่มผู้ใช้น้ำ รวมทั้งดูแลสิ่งสาธารณประโยชน์ที่สำนักงานจัดรูปที่ดินและจัดระบบน้ำเพื่อเกษตรกรรมที่ ๑๐ สร้างให้ เช่น คูส่งน้ำ ทางลำเลียงการเกษตร รวมทั้งปฏิบัติตามกฎหมายระเบียบของทางราชการ กระผมขอเป็นกำลังใจให้กับเกษตรกรทุกท่าน

สำหรับส่วนราชการระดับจังหวัด อำเภอ องค์กรปกครองท้องถิ่น และผู้นำชุมชน กระผมขอให้ใช้พื้นที่จัดรูปที่ดินบ้านคุยลุมพุก นำไปวางแผนพัฒนาการเกษตรตามนโยบายของกระทรวงเกษตรและสหกรณ์ต่อไป เนื่องจากเป็นพื้นที่ที่มีโครงสร้างพื้นฐานการเกษตรที่เหมาะสม

บัดนี้ ได้เวลาอันสมควรแล้ว กระผมขอเปิดงานส่งมอบภารกิจบริหารจัดการน้ำเขตจัดรูปที่ดินและส่งน้ำปฐมฤกษ์ ณ บัดนี้

.....

บัญชีรายชื่อหัวหน้าส่วนราชการจังหวัด

พิธีส่งมอบภารกิจบริหารจัดการน้ำ เขตโครงการจัดรูปที่ดินและส่งน้ำปฐมฤกษ์

วัน พุธ ที่ ๒๔ พฤษภาคม ๒๕๖๑

ณ ศาลากลางอเนกประสงค์บ้านคุยลุมพุก ตำบลชุมช้าง อำเภอโพนพิสัย จังหวัดหนองคาย

ลับดับ	ชื่อ-สกุล	ตำแหน่ง	ลายมือชื่อ	หมายเหตุ
1	นายอำไพ ปัชระธีรัฐธีรัฐ์	เกษตรแต่ง อุตาสุ ง.เกา		
2	นายมีราโอกาย ปัชพล	ผอ.อัสพ.ขส.		
3	น.ส.สุธาดาชัย โพธิ์ดลิ่ง	นม.อนง. กองทุนฟื้นฟู		
4	นางนันทิดา สินสายไทย	นวก.ชำนาญการ		(แทน ผอ.)
5	นายนเรศ ศิริธัยพินิจ	ประมงจังหวัดหนองคาย		
6	นางสาวสายสิณี ปัจจริเกิ	นักวิชาการ สนง.ตรวจบัญชี		
7	น.ส.ศุภวรรณ ต่างล่น	นักวิชาการสหกรณ์ชำนาญการ		(แทน)
8	นายสมาจร ชัวชนา	ช่างสำรวจ สนง.ชล		
9	นายเรืองกรานต์ ชนะชุม	จนท.กรมปศุสัตว์จังหวัดหนองคาย		
10	พ.อ.ปิยะพล นวมพิเชษ	ผู้อำนวยการ อบต		
11	นายมนต์ ดอกไม้ทาน	นายก อบต.		
12				
13				
14				
15				

4.4 การใช้แผนที่เกษตรเพื่อการบริหารจัดการเชิงรุก (Agri-Map) มาวางแผนการปลูกพืชในพื้นที่

พื้นที่เขตจัดรูปที่ดินสถานีสูบน้ำด้วยไฟฟ้าบ้านคุยลุมพุก มีความเหมาะสมปลูกข้าวระดับปานกลาง

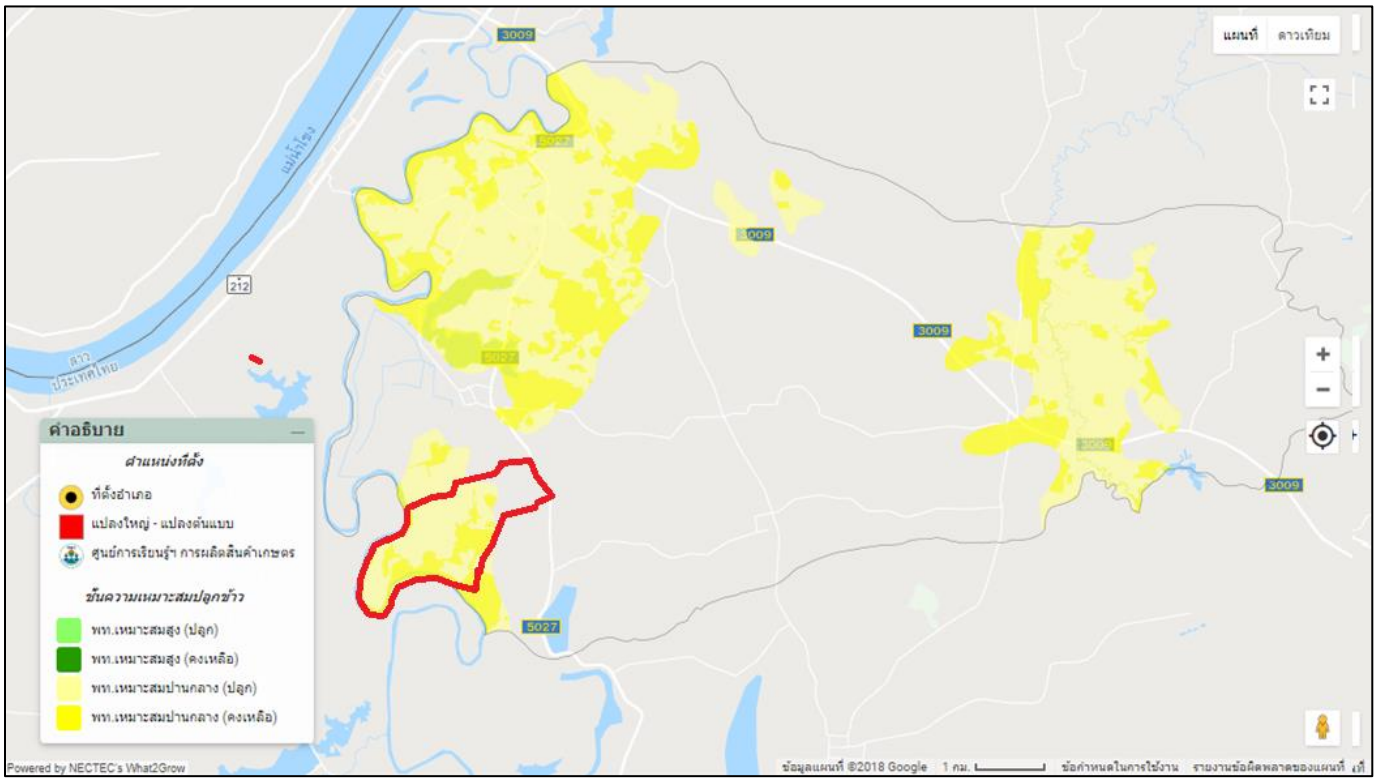

4.5 การใช้ประโยชน์ในที่ดินมีความเหมาะสมสอดคล้องกับการบริหารจัดการพื้นที่เกษตรกรรม (Zoning)

พื้นที่เขตจัดรูปที่ดินสถานีสูบน้ำด้วยไฟฟ้าบ้านคุยลุมพุก การใช้ประโยชน์ในที่ดินสอดคล้องกับการบริหารจัดการพื้นที่เกษตรกรรม (Zoning) พื้นที่เพาะปลูกข้าว

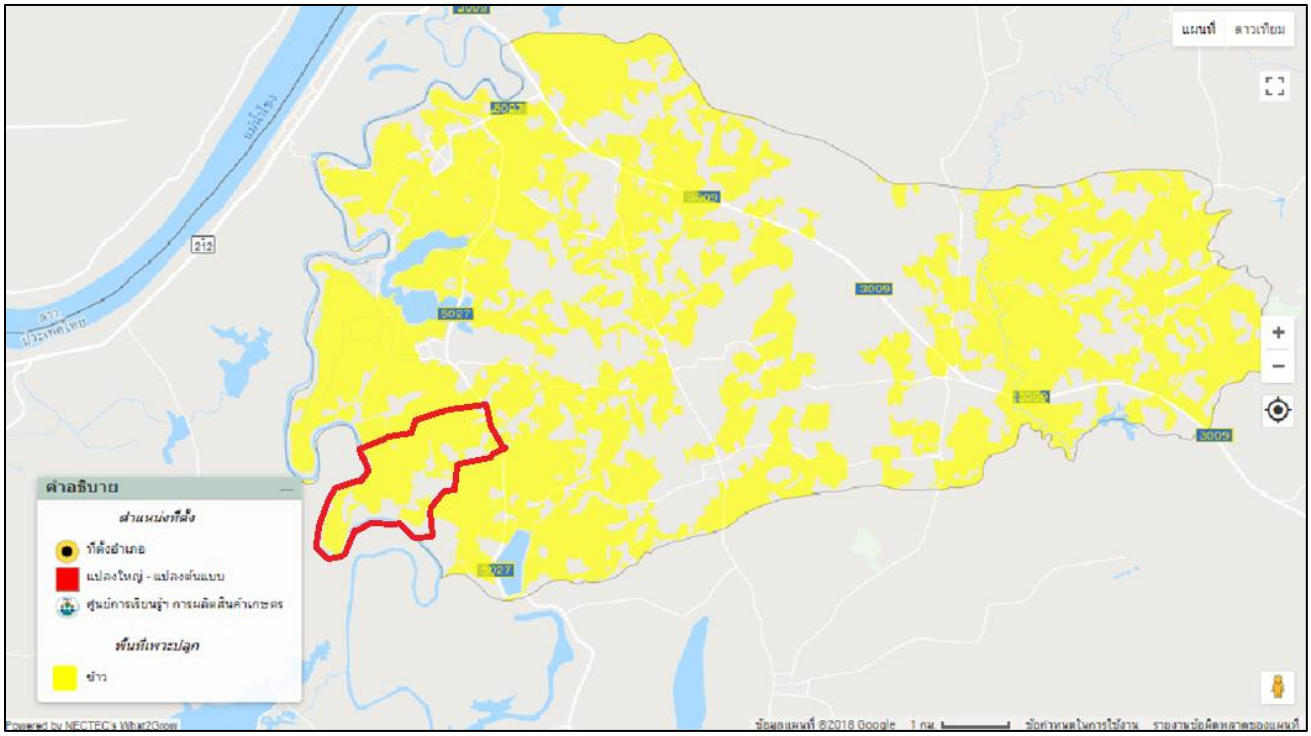

4.6 การประสานแผนงานและบูรณาการ การดำเนินงานกับหน่วยงานในกระทรวงเกษตรและสหกรณ์

สำนักงานจัดรูปที่ดินและจัดระบบน้ำเพื่อเกษตรกรรมที่ 10 การดำเนินงานให้ความรู้ในการจัดอบรมเกษตรกรด้านการลดต้นทุนตามนโยบายกระทรวงเกษตรและสหกรณ์ อบรมเกษตรกรหลักสูตร การเพิ่มประสิทธิภาพการบริหารจัดการน้ำและการผลิตในระดับแปลงเกษตร การจัดเวทีประชาคมเพื่อส่งเสริมการมีส่วนร่วมในงานจัดรูปที่ดินและพิธีส่งมอบภารกิจบริหารจัดการน้ำ

ภาพที่ 31 ภาพประกอบการประสานแผนงานและบูรณาการ การดำเนินงานกับหน่วยงานในกระทรวงเกษตรและสหกรณ์

4.7 การประสานแผนงานและบูรณาการ การดำเนินงานกับหน่วยงานนอกกระทรวงเกษตรและสหกรณ์

สำนักงานจัดรูปที่ดินและจัดระบบน้ำเพื่อเกษตรกรรมที่ 10 ประสานการดำเนินงานกับอำเภอโพนพิสัย องค์การบริหารสวนตำบลชุมช้าง และผู้นำท้องถิ่นในการปฏิบัติงาน และการจัดอบรมเกษตรกรพื้นที่บ้านคุยลุมพุก ตำบลชุมช้าง อำเภอโพนพิสัย ทั้งก่อนดำเนินโครงการและระหว่างดำเนินการก่อสร้างจัดรูปที่ดิน

ภาพที่ 32 ภาพประกอบการประสานแผนงานและบูรณาการ การดำเนินงานกับหน่วยงานนอกกระทรวงเกษตรและสหกรณ์

4.8 การประสานแผนงานและบูรณาการ การดำเนินงานใน 3 ภาคส่วน หรือ ประชารัฐ ได้แก่ รัฐ เอกชน และภาคสังคม

สำนักงานจัดรูปที่ดินและจัดระบบน้ำเพื่อเกษตรกรรมที่ 10 เตรียมการบูรณาการทุกภาคส่วนเข้ามามีส่วนร่วมในการพัฒนา โดยเชิญหน่วยงานภาครัฐ องค์กรปกครองท้องถิ่น และกลุ่มเกษตรกรผู้ใช้น้ำร่วมพิธีส่งมอบภารกิจบริหารจัดการน้ำ และส่งน้ำปฐมฤกษ์ ในวันที่ 24 พฤษภาคม 2561 โดยมีเป้าหมายพัฒนาพื้นที่จัดรูปที่ดินให้สามารถลดต้นทุน เพิ่มประสิทธิภาพการผลิตและมีตลาดรองรับ มีแผนส่งเสริมการเกษตรแปลงใหญ่ในพื้นที่จัดรูปที่ดินสถานีสูบน้ำด้วยไฟฟ้าบ้านคุยลุมพุกในโอกาสต่อไป ทั้งนี้เกษตรและสหกรณ์จังหวัดประธานพิธีเปิดงานฯ ได้ขอความร่วมมือหน่วยงานต่างๆ วางแผนพัฒนาการเกษตรเขตจัดรูปที่ดินบ้านคุยลุมพุกต่อไป

ภาพที่ 33 ภาพประกอบการประสานแผนงานและบูรณาการ การดำเนินงานใน 3 ภาคส่วน หรือ ประชารัฐ

4.9 การถ่ายโอนภารกิจการบริหารจัดการน้ำ

โครงการสถานีสูบน้ำด้วยไฟฟ้าบ้านคุยลุมพุก ตำบลชุมช้าง อำเภอโพนพิสัย จังหวัดหนองคาย เป็นโครงการในความดูแลขององค์การบริหารส่วนตำบลชุมช้าง ซึ่งโครงการชลประทานหนองคายถ่ายโอนให้ท้องถิ่นนานแล้ว สำนักงานจัดรูปที่ดินและจัดระบบน้ำเพื่อเกษตรกรรมที่ 10 ดำเนินการจัดรูปที่ดินในพื้นที่ดังกล่าวจึงไม่มีการถ่ายโอนภารกิจการบริหารจัดการน้ำ สำนักงานจัดรูปที่ดินและจัดระบบน้ำเพื่อเกษตรกรรมที่ 10 จึงทำการส่งมอบภารกิจบริหารจัดการน้ำให้กับกลุ่มผู้ใช้น้ำเพื่อนำข้อมูลผังแปลงก่อสร้างรายชื่อผู้รับประโยชน์นำไปบริหารการใช้น้ำต่อไป มีพิธีส่งมอบภารกิจบริหารจัดการน้ำ เมื่อวันที่ 24 พฤษภาคม 2561

ภาพที่ 34 ภาพประกอบการถ่ายโอนภารกิจการบริหารจัดการน้ำ

4.10 กิจกรรมสร้างความสัมพันธ์กับเกษตรกรในพื้นที่

1. จัดอบรมเกษตรกร หลักสูตร การเพิ่มประสิทธิภาพการบริหารจัดการน้ำและการผลิตในระดับแปลงเกษตร วันที่ 21-22 มีนาคม 2561 ณ ศาลาอเนกประสงค์บ้านคุยลุมพุก อำเภอโพนพิสัย จังหวัดหนองคาย

ภาพที่ 35 ภาพประกอบการจัดอบรมเกษตรกร หลักสูตร การเพิ่มประสิทธิภาพการบริหารจัดการน้ำและการผลิตในระดับแปลงเกษตร

2. จัดอบรมเกษตรกรโครงการสัมมนาเชิงปฏิบัติการ หลักสูตร เวทีประชาคมเพื่อส่งเสริมการมีส่วนร่วมในงานจัดรูปที่ดิน วันที่ 24-25 พฤษภาคม 2561 ณ ศาลาอเนกประสงค์บ้านคุยลุมพุก อำเภอโพนพิสัย จังหวัดหนองคาย

ภาพที่ 36 ภาพประกอบการจัดอบรมเกษตรกรโครงการสัมมนาเชิงปฏิบัติการ หลักสูตร เวทีประชาคมเพื่อส่งเสริมการมีส่วนร่วมในงานจัดรูปที่ดิน

3. ตรวจเยี่ยมเกษตรกรในพื้นที่

ภาพที่ 37 ภาพประกอบการตรวจเยี่ยมเกษตรกรในพื้นที่

4. รับฟังความคิดเห็นเกษตรกรระหว่างงานก่อสร้าง

ภาพที่ 38 ภาพประกอบการรับฟังความคิดเห็นเกษตรกรระหว่างงานก่อสร้าง

5. เตรียมความพร้อมทดสอบส่งน้ำโดยประสานความร่วมมือกับ องค์การบริหารส่วนตำชุมช้าง ผู้ใหญ่บ้าน และคณะกรรมการผู้ใช้น้ำ

ภาพที่ 39 ภาพประกอบการเตรียมความพร้อมทดสอบส่งน้ำโดยประสานความร่วมมือกับ องค์การบริหารส่วนตำบลชุมช้าง ผู้ใหญ่บ้าน และคณะกรรมการผู้ใช้น้ำ

4.11 การสำรวจความพึงพอใจ

สำนักงานจัดรูปที่ดินและจัดระบบน้ำเพื่อเกษตรกรรมที่ 10 ได้สำรวจความพึงพอใจเกษตรกรกลุ่มตัวอย่าง จำนวน 40 ราย และประเมินความพึงพอใจหลังงานจัดรูปที่ดินโครงการสถานีสูบน้ำด้วยไฟฟ้าบ้านคุยลุมพุก ตำบลชุมช้าง อำเภอโพนพิสัย จังหวัดหนองคาย การประเมินมีวัตถุประสงค์เพื่อศึกษาความพึงพอใจและทัศนคติของเกษตรกรต่อการก่อสร้างจัดรูปที่ดินก่อนและหลังดำเนินโครงการ โดยใช้แบบสำรวจที่สำนักงานจัดรูปที่ดินกลางจัดทำ นำไปสัมภาษณ์เกษตรกร จำนวน 40 ราย เมื่อวันที่ 23-24 เมษายน 2561 ผลการสำรวจดังนี้

1. ความพึงพอใจต่อการให้บริการของสำนักงานจัดรูปที่ดินและจัดระบบน้ำเพื่อเกษตรกรรมที่ 10 ดังนี้
   - ความพึงพอใจมากที่สุด 39.24 ราย คิดเป็น 97.94% ของจำนวนเกษตรกร 40 ราย
   - ความพึงพอใจมาก 0.76 ราย คิดเป็น 1.91 % ของจำนวนเกษตรกร 40 ราย
2. ทัศนคติต่อการก่อสร้างก่อนดำเนินโครงการจัดรูปที่ดิน ดังนี้
   - เกษตรกรมีทัศนคติเห็นด้วยอย่างยิ่ง 39.08 ราย คิดเป็น 97.71% ของจำนวนเกษตรกร 40 ราย
   - เกษตรกรมีทัศคติเห็นด้วย 0.92 ราย คิดเป็น 2.29% ของจำนวนเกษตรกร 40 ราย
3. ทัศนคติต่อการก่อสร้างหลังดำเนินโครงการจัดรูปที่ดิน ดังนี้
   - เกษตรกรมีทัศนคติเห็นด้วยอย่างยิ่ง 38.71 ราย คิดเป็น 96.78% ของจำนวนเกษตรกร 40 ราย
   - เกษตรกรมีทัศคติเห็นด้วย 1.29 ราย คิดเป็น 3.21% ของจำนวนเกษตรกร 40 ราย

4.12 บัญชีฟาร์ม

สำนักงานจัดรูปที่ดินและจัดระบบน้ำเพื่อเกษตรกรรมที่ 10 มีแผนบูรณาการพัฒนาเกษตร ขณะนี้ได้ส่งมอบพื้นที่ให้เกษตรและสหกรณ์จังหวัดเสนอคณะอนุกรรมการพัฒนาจังหวัดหนองคายแล้ว คาดว่าจะดำเนินการในรูปแบบบูรณาการ สำหรับการอบรมเพิ่มประสิทธิภาพการผลิตการเกษตร สำนักงานจัดรูปที่ดินและจัดระบบน้ำเพื่อเกษตรกรรมที่ 10 จะเชิญสำนักงานตรวจบัญชีสหกรณ์บรรยายให้ความรู้ในการอบรมครั้งต่อไป

4.13 เกษตรผสมผสาน

จากการสำรวจข้อมูลการทำเกษตรกรรมของเกษตรกรในเขตโครงการจัดรูปที่ดิน บ้านคุยลุมพุก ตำบลชุมช้าง อำเภอโพนพิสัย จังหวัดหนองคาย ปรากฏว่าเกษตรกรส่วนใหญ่ประกอบอาชีพทำนา มีเพียงเกษตรกร 2 ราย ที่ได้ทำเกษตรกรรมแบบผสมผสาน และมีเกษตรกรขุดสระใหม่ในช่วงก่อสร้างจำนวน 3 ราย เพื่อเตรียมความพร้อมทำเกษตรผสมผสาน

ภาพที่ 40 ภาพประกอบการทำเกษตรกรรมแบบผสมผสาน

4.14 แสดงกลุ่มอาชีพและปัจจัยการผลิต

บ้านคุยลุมพุกเกษตรกรส่วนใหญ่มีอาชีพทำนาเพียงอาชีพเดียว

ภาพที่ 41 ภาพพื้นที่เกษตรกรรม

4.15 การเสนอโครงการให้กับ SC/คณะอนุกรรมการด้านการเกษตร

สำนักงานจัดรูปที่ดินและจัดระบบน้ำเพื่อเกษตรกรรมที่ 10 ได้เสนอพื้นที่จัดรูปที่ดินเข้าแผนพัฒนาจังหวัดหนองคาย พื้นที่สถานีสูบน้ำด้วยไฟฟ้าบ้านคุยลุมพุก ตำบลชุมช้าง อำเภอโพนพิสัย จังหวัดหนองคาย ตามหนังสือที่ กษ0309.15/360 ลงวันที่ 18 พฤษภาคม 2561

สำเนาคู่ฉบับ

ที่ กษ ๐๓๐๙.๑๕/ ๓๖๐

สำนักงานจัดรูปที่ดินและจัดระบบน้ำ
เพื่อเกษตรกรรมที่ ๑๐
ศาลากลางจังหวัดหนองคาย ชั้น ๒
ถนนมิตรภาพ นค. ๔๓๐๐๐

๑๘ พฤษภาคม ๒๕๖๑

เรื่อง ขอเสนอพื้นที่จัดรูปที่ดินเข้าแผนพัฒนาจังหวัดหนองคาย

เรียน เกษตรและสหกรณ์จังหวัดหนองคาย

สิ่งที่ส่งมาด้วย เอกสารข้อมูล จำนวน ๑ ชุด

ด้วย ปีงบประมาณ ๒๕๖๑ สำนักงานจัดรูปที่ดินและจัดระบบน้ำเพื่อเกษตรกรรมที่ ๑๐ ได้รับงบประมาณให้ดำเนินการจัดรูปที่ดินพื้นที่สถานีสูบน้ำด้วยไฟฟ้าบ้านคุยลุมพุก ตำบลชุมช้าง อำเภอโพนพิสัย จังหวัดหนองคาย เนื้อที่ ๑,๗๕๐ ไร่ ปัจจุบันได้ดำเนินการก่อสร้างเรียบร้อยแล้ว ประกอบด้วยคูส่งน้ำ ๗ สาย ยาว ๕.๕๗๐ กิโลเมตร ทางลำเลียง ๖ สาย ยาว ๓.๖๒๐ กิโลเมตร เกษตรกรได้รับประโยชน์ ๖๙ ราย ๘๔ แปลง

เพื่อให้การบูรณาการพัฒนาการเกษตรและสหกรณ์ของจังหวัดหนองคายเป็นไปตามนโยบายของกระทรวงเกษตรและสหกรณ์ และนโยบายด้านการเกษตรของจังหวัดหนองคาย สำนักงานจัดรูปที่ดินและจัดระบบน้ำเพื่อเกษตรกรรมที่ ๑๐ ขอเสนอพื้นที่จัดรูปที่ดินสถานีสูบน้ำด้วยไฟฟ้าบ้านคุยลุมพุก ตำบลชุมช้าง อำเภอโพนพิสัย จังหวัดหนองคาย เพื่อให้สำนักงานเกษตรและสหกรณ์จังหวัดหนองคายพิจารณานำเข้าแผนพัฒนาการเกษตรของจังหวัดหนองคายต่อไป

จึงเรียนมาเพื่อโปรดพิจารณา

ขอแสดงความนับถือ

(นางมณี วงศ์ษาพาน)
ผู้อำนวยการสำนักงานจัดรูปที่ดินและจัดระบบน้ำเพื่อเกษตรกรรมที่ ๑๐

ฝ่ายวิศวกรรม
โทร.๐ ๔๒๔๑ ๓๙๓๘

ร่าง.....
พิมพ์.....
ตรวจ.....

หนองคาย "เกษตรอุตสาหกรรมวัฒนธรรมรุ่งเรือง เมืองท่องเที่ยวลุ่มน้ำโขง"

บทที่ 5
ปัญหา อุปสรรค/ข้อเสนอแนะ

ปัญหา อุปสรรค

โครงการจัดรูปที่ดินสถานีสูบน้ำด้วยไฟฟ้าบ้านคุยลุมพุก ตำบลชุมช้าง อำเภอโพนพิสัย จังหวัดหนองคาย พื้นที่ 1,750 ไร่ การดำเนินงานก่อสร้างพบปัญหาเจ้าของที่ดินไม่อยู่ในพื้นที่ ทำให้การทำงานล่าช้าต้องรอพบเจ้าของที่ดินเพื่อขอความยินยอมแนวก่อสร้าง เจ้าของที่ดินบางรายไม่ยอมให้ก่อสร้างจำเป็นต้องย้ายแนวก่อสร้าง

ข้อเสนอแนะ

สำนักงานจัดรูปที่ดินและจัดระบบน้ำเพื่อเกษตรกรรมที่ 10 (สำนักงานจัดรูปที่ดินหนองคาย) ดำเนินการประชาสัมพันธ์โครงการจัดรูปที่ดินปีพ.ศ.2551 เกษตรกรมีความประสงค์ให้ สำนักงานจัดรูปที่ดินและจัดระบบน้ำเพื่อเกษตรกรรมที่ 10 ดำเนินการจัดรูปที่ดินโดยร้องขอผ่าน องค์การบริหารส่วนตำบลชุมช้าง อำเภอโพนพิสัย จังหวัดหนองคาย ตามหนังสือลงวันที่ 14 กุมภาพันธ์ 2551 สำนักงานจัดรูปที่ดินและจัดระบบน้ำเพื่อเกษตรกรรมที่ 10 ได้เสนอโครงการไปยังสำนักงานจัดรูปที่ดินกลางเพื่อเสนอคณะกรรมการจัดรูปที่ดินกลางอนุมัติ สำนักงานจัดรูปที่ดินกลางส่งแบบร่างให้สำนักงานจัดรูปที่ดินและจัดระบบน้ำเพื่อเกษตรกรรมที่ 10 ในปีงบประมาณ 2559 เพื่อเดินแนวก่อสร้างและเตรียมความพร้อมเกษตรกร โดยจัดประชุมชี้แจงแบบเบื้องต้นในวันที่ 16 สิงหาคม 2559 ดำเนินการประชุมชี้แจงแบบก่อนก่อสร้างวันที่ 18 ตุลาคม 2560และดำเนินการก่อสร้างจัดรูปที่ดินตั้งแต่เดือน พฤศจิกายน 2560 แล้วเสร็จ 31 พฤษภาคม 2561 ใช้ระยะเวลาก่อสร้าง 7 เดือน

ขอให้สำนักงานจัดรูปที่ดินกลางจัดงบประมาณและบุคลากรดำเนินการสำรวจ ออกแบบให้รวดเร็วกว่านี้ เกษตรกรรอคอยนานมากซึ่งส่งผลกระทบกับภาพลักษณ์หน่วยงาน

ภาคผนวก