



คำรับรองการปฏิบัติราชการ
สำนักงานจัดรูปที่ดินกลาง
กรมชลประทาน
ประจำปีงบประมาณ พ.ศ. 2555

1. คำรับรองระหว่าง


นายสุเทพ น้อยไพโรจน์ รองอธิบดีฝ่ายบำรุงรักษา ผู้รับคำรับรอง

และ

นายเอกจิต ไตรภาควาสิน ผู้อำนวยการสำนักงานจัดรูปที่ดินกลาง ผู้ทำคำรับรอง

- ข้าพเจ้า นายเอกจิต ไตรภาควาสิน ผู้อำนวยการสำนักงานจัดรูปที่ดินกลาง ขอให้การยืนยันแผนยุทธศาสตร์ของกรมชลประทาน พร้อมทั้งจัดทำแผนยุทธศาสตร์ และแผนที่ยุทธศาสตร์ของหน่วยงานให้เชื่อมโยงกับเป้าประสงค์ของกรมชลประทาน มาตามแนบท้ายนี้
- คำรับรองนี้ใช้สำหรับระยะเวลา 1 ปี เริ่มตั้งแต่วันที่ 1 ตุลาคม 2554 ถึงวันที่ 30 กันยายน 2555 โดยจะนำผลการประเมินผลการดำเนินงานตามคำรับรองนี้ไปเชื่อมโยงกับการจัดสรรเงินรางวัลประจำปี
- รายละเอียดของคำรับรอง ได้แก่ กรอบการประเมินผล ตัวชี้วัดผลการปฏิบัติราชการ น้ำหนัก ข้อมูลพื้นฐาน เป้าหมาย/เกณฑ์การให้คะแนน และรายละเอียดอื่นๆ ตามที่ปรากฏอยู่ในเอกสารประกอบท้ายคำรับรองนี้

5. ข้าพเจ้า นายเอกจิต ไตรภาคควาสิน ผู้อำนวยการสำนักงานจัดรูปที่ดินกลาง ได้ทำความเข้าใจคำรับรองตามข้อ 4 แล้ว ขอให้คำรับรองกับรองอธิบดีฝ่ายบำรุงรักษาว่าจะมุ่งมั่นปฏิบัติราชการให้เกิดผลงานที่ดีตามเป้าหมายของตัวชี้วัดแต่ละตัวในระดับสูงสุด เพื่อให้เกิดประโยชน์สุขแก่ประชาชน หรือมีคุณภาพที่ดีในการบริหารจัดการภาครัฐ ตามที่ได้ให้คำรับรองไว้
6. ผู้รับคำรับรองและผู้ทำคำรับรองได้เข้าใจคำรับรองการปฏิบัติราชการและเห็นพ้องกันแล้ว จึงได้ลงลายมือชื่อไว้เป็นสำคัญ



(นายสุเทพ น้อยไพโรจน์)
รองอธิบดีฝ่ายบำรุงรักษา

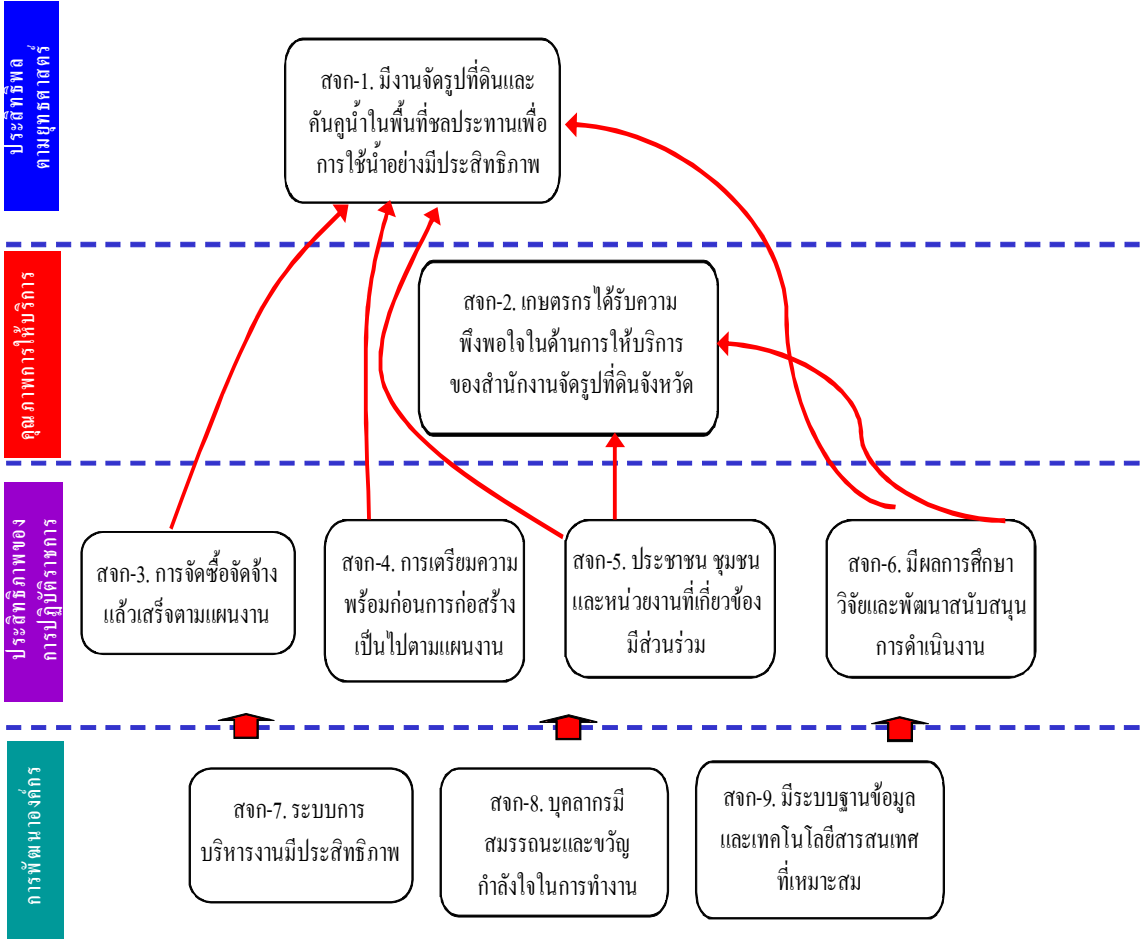
24 พ.ค. 2555



(นายเอกจิต ไตรภาคควาสิน)
ผู้อำนวยการสำนักงานจัดรูปที่ดินกลาง

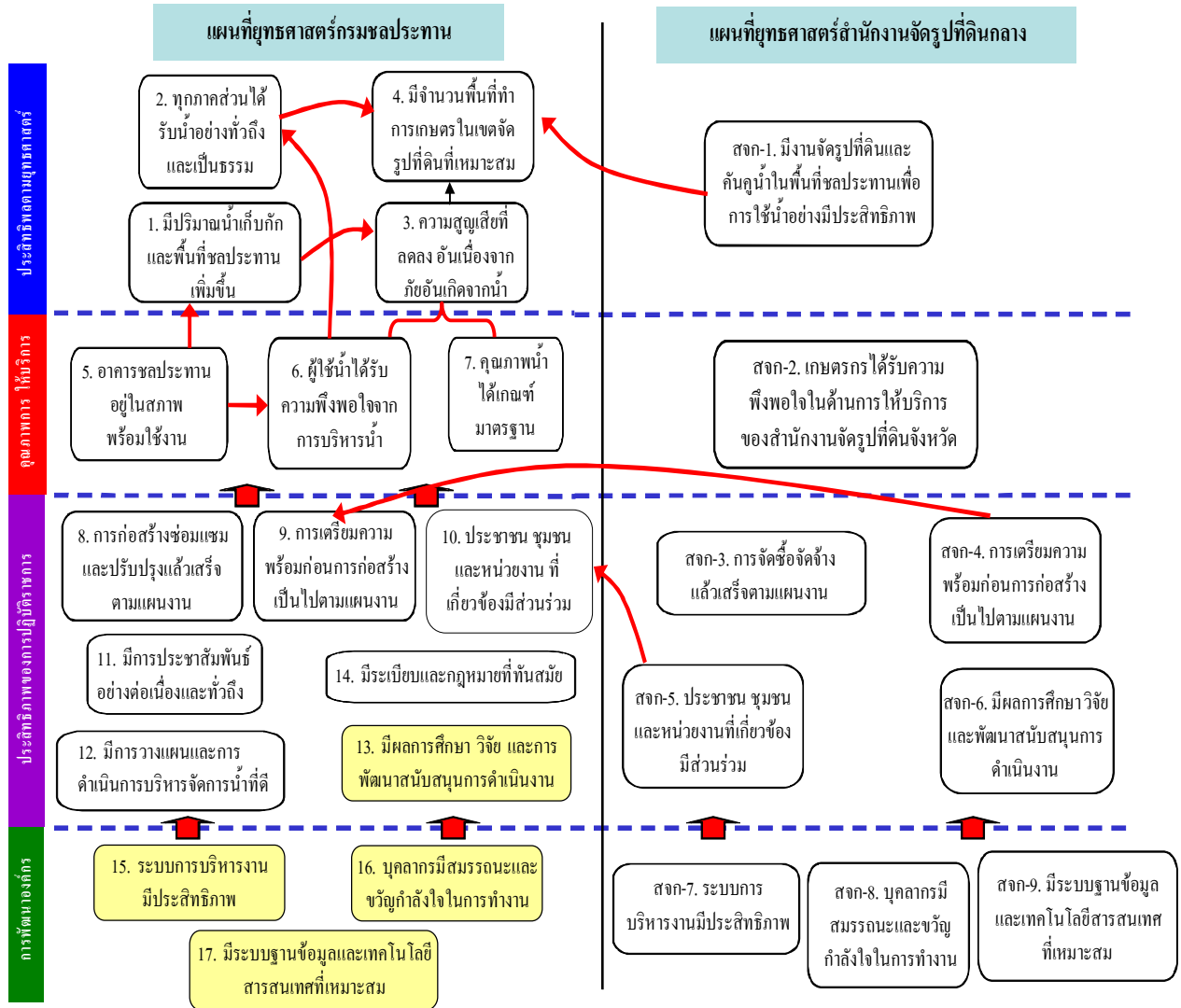
22 ก.พ. 2555

แผนที่ยุทธศาสตร์สำนักงานจัดรูปที่ดินกลาง



หมายเหตุ : แสดงเป้าประสงค์ของสำนักงานจัดรูปที่ดินกลาง

ความเชื่อมโยงของเป้าประสงค์ภายใต้แผนที่ยุทธศาสตร์ของสำนักงานจัดรูปที่ดินกลางกับแผนที่ยุทธศาสตร์ของกรมชลประทาน



รูปแสดง ความเชื่อมโยงของเป้าประสงค์ภายใต้แผนที่ยุทธศาสตร์ของสำนักงานจัดรูปที่ดินกลาง

กับแผนที่ยุทธศาสตร์ของกรมชลประทาน

- หมายเหตุ
- แสดงเป้าประสงค์
 - แสดงเป้าประสงค์พื้นฐานของกรมที่ควรจะมีในระดับสำนัก/กอง
 - แสดงความเชื่อมโยงของเป้าประสงค์ระดับสำนัก/กองกับเป้าประสงค์ระดับกรม

เป้าประสงค์ ตัวชี้วัดและการให้น้ำหนักตัวชี้วัดของสำนักงานจัดรูปที่ดินกลาง

เป้าประสงค์	ตัวชี้วัด	น้ำหนัก
สจก-1. มีงานจัดรูปที่ดินและคั่นคูน้ำในพื้นที่ชลประทานเพื่อการใช้น้ำอย่างมีประสิทธิภาพ	สจก-1.1 ร้อยละของพื้นที่ที่ได้รับการก่อสร้างงานจัดรูปที่ดิน	10%
	สจก-1.2 ร้อยละของพื้นที่ที่ได้รับการก่อสร้างงานคั่นคูน้ำ	10%
สจก-2. เกษตรกรได้รับความพึงพอใจในด้านการให้บริการของสำนักงานจัดรูปที่ดินจังหวัด	สจก-2.1 ผลสำรวจความพึงพอใจของเกษตรกรในด้านการให้บริการของสำนักงานจัดรูปที่ดินจังหวัด	6%
สจก-3. การจัดซื้อจัดจ้างแล้วเสร็จตามแผนงาน	สจก-3.1 ร้อยละความสำเร็จในการจัดซื้อจัดจ้างของการก่อสร้างงานจัดรูปที่ดินและคั่นคูน้ำ	10%
สจก-4. การเตรียมความพร้อมก่อนการก่อสร้างเป็นไปตามแผนงาน	สจก-4.1 ร้อยละของงานจ้างที่ปรึกษาออกแบบที่แล้วเสร็จตามแผน	6%
สจก-5. ประชาชน ชุมชน และหน่วยงานที่เกี่ยวข้องมีส่วนร่วม	สจก-5.1 ร้อยละของการดำเนินการจัดมวลชนสัมพันธ์ในระยะก่อน ระหว่าง และหลังการก่อสร้าง	10%
สจก-6. มีผลการศึกษา วิจัยและพัฒนาสนับสนุนการดำเนินงาน	สจก-6.1 จำนวนโครงการศึกษา วิจัยและพัฒนาที่แล้วเสร็จ	6%
สจก-7. ระบบการบริหารงานมีประสิทธิภาพ	สจก-7.1 ร้อยละของการเบิกจ่ายงบประมาณรายจ่ายงบลงทุน	10%
สจก-8. บุคลากรมีสมรรถนะและขวัญกำลังใจในการทำงาน	สจก-8.1 ร้อยละของข้าราชการในสังกัดที่ได้รับการพัฒนาตาม IDP	6%
	สจก-8.2 ร้อยละของบุคลากรที่พอใจต่อการปฏิบัติงาน	6%
	สจก-8.3 ค่าเฉลี่ยคะแนนการตรวจประเมินการจัดการความรู้ (KMA)	8%
สจก-9. ระบบฐานข้อมูลและเทคโนโลยีสารสนเทศที่เหมาะสม	สจก-9.1 คุณภาพเว็บไซต์ของสำนัก/กอง	6%
	สจก-9.2 การพัฒนาระบบ GIS ด้านการจัดรูปที่ดิน	6%
รวม		100.00%

รายละเอียดตัวชี้วัด

ตัวชี้วัด สจก-1.1 : ร้อยละของพื้นที่ที่ได้รับการก่อสร้างงานจัดรูปที่ดิน

ความหมายของตัวชี้วัด	<ul style="list-style-type: none"> ■ จำนวนพื้นที่ที่ได้รับการก่อสร้างงานจัดรูปที่ดิน หมายถึง พื้นที่ที่ได้ดำเนินการก่อสร้างงานจัดรูปที่ดินแล้วตามที่ได้รับอนุมัติในปีงบประมาณ ■ พื้นที่ที่ได้ดำเนินการก่อสร้างงานจัดรูปที่ดินแล้วหมายถึง พื้นที่ที่ได้รับการก่อสร้างงานจัดรูปที่ดินตามรายงานที่ผู้รับจ้างหรือผู้ควบคุมงานรายงานผลการดำเนินงานถึงคณะกรรมการตรวจการจ้างหรือคณะกรรมการตรวจการปฏิบัติงานดำเนินการเอง ■ ไม่นับกรณีเกิดเหตุภัยธรรมชาติที่สำคัญไม่สามารถควบคุมได้ ■ ไม่นับกรณีที่เกษตรกรเปลี่ยนใจไม่เข้าร่วมโครงการฯ <p>เงื่อนไข ปริมาณความยาวเป็นเมตรของงานทั้งหมดให้หมายถึงความยาวเป็นเมตรที่ได้ปรับแก้ตามสภาพภูมิประเทศ</p>		
เป้าประสงค์	สจก-1 มีงานจัดรูปที่ดินและคันคูน้ำในพื้นที่ชลประทานเพื่อการใช้งานน้ำอย่างมีประสิทธิภาพ		
สูตรในการคำนวณ	(ปริมาณความยาวเป็นเมตรของงานที่ทำได้÷ปริมาณความยาวเป็นเมตรของงานทั้งหมด)×100		
หน่วยวัด	ร้อยละ		
ความถี่ในการเก็บข้อมูลและรายงาน	ราย 6 เดือน		
แหล่งข้อมูล/วิธีการเก็บข้อมูล	สำนักงานจัดรูปที่ดินจังหวัดรายงานมายังกลุ่มวิศวกรรม เป็นผู้เก็บรวบรวมข้อมูลและสรุปราย 6 เดือน		
ผู้จัดเก็บข้อมูล	กลุ่มวิศวกรรม		
ผู้ตั้งเป้าหมาย	ผู้อำนวยการสำนักงานจัดรูปที่ดินกลาง		
ผู้กำกับดูแลตัวชี้วัด(Owner)	ผู้อำนวยการสำนักงานจัดรูปที่ดินกลาง / หัวหน้ากลุ่มวิศวกรรม / หัวหน้าสำนักงานจัดรูปที่ดินจังหวัด		
ข้อมูลพื้นฐาน	ปีงบประมาณ 2552	ปีงบประมาณ 2553	ปีงบประมาณ 2554
ผู้อำนวยการสำนักงานจัดรูปที่ดินกลาง / หัวหน้ากลุ่มวิศวกรรม (ตัวชี้วัดร่วม)	แผน 9,000 ไร่ ผล 2,432 ไร่ คิดเป็น 27.02 %	-	แผน 23,945 ไร่ ผล 22,990 ไร่ คิดเป็น 96.01 %
หัวหน้าสำนักงานจัดรูปที่ดินจังหวัด (แยกรายจังหวัด)	1. พื้นที่ ต.เขื่อน ต.ยางท่าแจ้ง อ.โกสุมพิสัย จ.มหาสารคาม เนื้อที่ 3,975 ไร่	-	1. พื้นที่ตำบลเมืองเพีย อำเภอกุดจับจังหวัดอุดรธานี เนื้อที่ 3,810 ไร่ 2. พื้นที่ตำบลรางสาส์ อำเภอน้ำ

	<p>2. พื้นที่ ต.บ้านดอน อ.อุ้มทอง ต.หัวโพธิ์ อ.สองพี่น้อง จ.สุพรรณบุรี เนื้อที่ 1,700 ไร่</p> <p>3. พื้นที่ต.เมืองเพี้ย อ.กุดจับ จ.อุดรธานี (ส่วนที่ 2) เนื้อที่ 1,970 ไร่</p> <p>4. พื้นที่ ต.มะตูม อ.พรหมพิราม จ.พิษณุโลก เนื้อที่ 400 ไร่</p> <p>5. พื้นที่ ต.ท่างาม อ.วัดโบสถ์ จ.พิษณุโลก เนื้อที่ 1,530 ไร่</p>				<p>ม่วง จังหวัดกาญจนบุรี เนื้อที่ 1,500 ไร่</p> <p>3. พื้นที่ตำบลโคกสำราญ อำเภอบ้านแฮด จังหวัดขอนแก่น เนื้อที่ 4,500 ไร่</p> <p>4. พื้นที่ตำบลพระธาตุบังพวน อำเภอเมืองหนองคาย จังหวัดหนองคาย เนื้อที่ 1,400 ไร่</p> <p>5. พื้นที่ตำบลเขื่อน ตำบลยางท่าแจ้ง อำเภอโกสุมพิสัย จังหวัดมหาสารคาม เนื้อที่ 1,610 ไร่</p> <p>6. พื้นที่ตำบลยางน้อย อำเภอโกสุมพิสัย จังหวัดมหาสารคาม (ส่วนที่ 2) เนื้อที่ 1,800 ไร่</p> <p>7. พื้นที่ตำบลยางน้อย อำเภอโกสุมพิสัย จังหวัดมหาสารคาม (ส่วนที่ 3) เนื้อที่ 1,670 ไร่</p> <p>8. พื้นที่ตำบลเมืองเพี้ย อำเภอกุดจับ จังหวัดอุดรธานี (ส่วนที่ 5) เนื้อที่ 1,710 ไร่</p> <p>9. พื้นที่ตำบลเขื่อน ตำบลยางท่าแจ้ง ตำบลหัวขวาง ตำบลยางน้อย อำเภอโกสุมพิสัย จังหวัดมหาสารคาม เนื้อที่ 5,945 ไร่</p>
เป้าหมาย (ปีงบประมาณ 2555)	ระดับคะแนน 1	ระดับคะแนน 2	ระดับคะแนน 3	ระดับคะแนน 4	ระดับคะแนน 5
ผู้อำนวยการสำนักงานจัดรูปที่ดินกลาง / หัวหน้ากลุ่มวิศวกรรม (ตัวชี้วัดร่วม)	80	85	90	95	100
หัวหน้าสำนักงานจัดรูปที่ดินจังหวัด (แยกรายจังหวัด)				พื้นที่ทั้งหมด 10,682 ไร่ ดังนี้ 1. พื้นที่ตำบลเชียงเครือ อำเภอเมืองจังหวัดสกลนคร เนื้อที่ 2,059 ไร่	

				<p>2. พื้นที่ตำบลท่างาม,ในเมือง,วัดโบสถ์ อำเภอวัดโบสถ์ จังหวัดพิษณุโลก(ส่วนที่ 2,3) เนื้อที่ 1,533 ไร่</p> <p>3. พื้นที่ตำบลทับยายเชียง อำเภอพรหมพิราม,ตำบลวัดโบสถ์ อำเภอวัดโบสถ์ จังหวัดพิษณุโลก(ส่วนที่ 5) เนื้อที่ 3,230 ไร่</p> <p>4. พื้นที่ตำบลท้อแท้,วัดโบสถ์ อำเภอวัดโบสถ์ จังหวัดพิษณุโลก(ส่วนที่ 6) เนื้อที่ 3,860 ไร่</p>
--	--	--	--	--

ตัวชี้วัด สจก-1.2 : ร้อยละของพื้นที่ที่ได้รับการก่อสร้างงานคันคูน้ำ

<p>ความหมายของตัวชี้วัด</p>	<ul style="list-style-type: none"> ■ จำนวนพื้นที่ที่ได้รับการก่อสร้างงานคันคูน้ำ หมายถึง พื้นที่ที่ได้ดำเนินการก่อสร้างงานคันคูน้ำแล้วตามที่ได้รับอนุมัติในปีงบประมาณ ■ พื้นที่ที่ได้ดำเนินการก่อสร้างงานคันคูน้ำแล้วหมายถึง พื้นที่ที่ได้รับการก่อสร้างงานคันคูน้ำตามรายงานที่ผู้รับจ้างหรือผู้ควบคุมงานรายงานผลการดำเนินงานถึงคณะกรรมการตรวจการจ้างหรือคณะกรรมการตรวจการปฏิบัติงานดำเนินการเอง ■ ไม่นับกรณีเกิดเหตุภัยธรรมชาติที่สำคัญไม่สามารถควบคุมได้ ■ ไม่นับกรณีที่เกษตรกรเปลี่ยนใจไม่เข้าร่วมโครงการฯ <p>เงื่อนไข ปริมาณความยาวเป็นเมตรของงานทั้งหมดให้หมายถึงความยาวเป็นเมตรที่ได้ปรับแก้ตามสภาพภูมิประเทศ</p>		
<p>เป้าประสงค์</p>	<p>สจก-1 มีงานจัดรูปที่ดินและคันคูน้ำในพื้นที่ชลประทานเพื่อการใช้งานอย่างมีประสิทธิภาพ</p>		
<p>สูตรในการคำนวณ</p>	<p>(ปริมาณความยาวเป็นเมตรของงานที่ทำได้÷ปริมาณความยาวเป็นเมตรของงานทั้งหมด)×100</p>		
<p>หน่วยวัด</p>	<p>ร้อยละ</p>		
<p>ความถี่ในการเก็บข้อมูลและรายงาน</p>	<p>ราย 6 เดือน</p>		
<p>แหล่งข้อมูล/วิธีการเก็บข้อมูล</p>	<p>โครงการปฏิบัติการคันคูน้ำรายงานมายังกลุ่มวิศวกรรม เป็นผู้เก็บรวบรวมข้อมูลและสรุปราย 6 เดือน</p>		
<p>ผู้จัดเก็บข้อมูล</p>	<p>กลุ่มวิศวกรรม</p>		
<p>ผู้ตั้งเป้าหมาย</p>	<p>ผู้อำนวยการสำนักงานจัดรูปที่ดินกลาง</p>		
<p>ผู้กำกับดูแลตัวชี้วัด(Owner)</p>	<p>ผู้อำนวยการสำนักงานจัดรูปที่ดินกลาง / หัวหน้ากลุ่มวิศวกรรม / ผู้อำนวยการโครงการปฏิบัติการคันคูน้ำ</p>		
<p>ข้อมูลพื้นฐาน</p>	<p>ปีงบประมาณ 2552</p>	<p>ปีงบประมาณ 2553</p>	<p>ปีงบประมาณ 2554</p>
<p>ผู้อำนวยการสำนักงานจัดรูปที่ดินกลาง / ผู้อำนวยการโครงการปฏิบัติการคันคูน้ำ(ตัวชี้วัดร่วม)</p>	<p>NA</p>	<p>แผน 154,627 ไร่ ผล 144,856 ไร่ คิดเป็น 93.68 %</p>	<p>แผน 101,224 ไร่ ผล 84,504 ไร่ คิดเป็น 83.48 %</p>
<p>ผู้อำนวยการโครงการปฏิบัติการคันคูน้ำ (แยกรายผคน.)</p>	<p>NA</p>	<p>โครงการปฏิบัติงานคันคูน้ำที่ 1 1. จังหวัดเชียงใหม่ ตำบลเหมืองแก้ว อำเภอแมริม พื้นที่ประมาณ 2,000 ไร่ 2. จังหวัดเชียงใหม่ ตำบลป่าใหม่ อำเภอพร้าว พื้นที่ประมาณ 4,000 ไร่</p>	<p>โครงการปฏิบัติงานคันคูน้ำที่ 1 1. จังหวัดเชียงใหม่ ตำบลแม่แฝก อำเภอสันทราย พื้นที่ประมาณ 1,000 ไร่ 2. จังหวัดลำพูน ตำบลบ้านเรือน, ท่าตุ้ม, ปากบ่อ, วังผาง อำเภอป่าซาง พื้นที่ประมาณ</p>

		<p><u>รวม 6,000 ไร่</u></p> <p>โครงการปฏิบัติงานคณุน้ำที่ 2</p> <ol style="list-style-type: none"> 1. จังหวัดน่าน ตำบลวรนคร อำเภอบัว พื้นที่ประมาณ 1,485 ไร่ 2. จังหวัดน่านตำบลถืมตอง อำเภอเมือง พื้นที่ประมาณ 2,330 ไร่ 3. จังหวัดลำปาง ตำบลบ้านเอื้อม อำเภอเมือง พื้นที่ประมาณ 1,288 ไร่ 4. จังหวัดลำปาง ตำบลหนองหล่ม อำเภอห้างฉัตรพื้นที่ประมาณ 545 ไร่ 5. จังหวัดลำปาง ตำบลหนองหล่ม อำเภอห้างฉัตร พื้นที่ประมาณ 3,280 ไร่ <p><u>รวม 8,928 ไร่</u></p> <p>โครงการปฏิบัติงานคณุน้ำที่ 3</p> <ol style="list-style-type: none"> 1. จังหวัดอุดรดิษฐ์ ตำบลคอรุม อำเภอพิชัย พื้นที่ประมาณ 2,170 ไร่ <p><u>รวม 2,170 ไร่</u></p> <p>โครงการปฏิบัติงานคณุน้ำที่ 4</p> <ol style="list-style-type: none"> 1. จังหวัดแพร่ ตำบลแม่ทราย อำเภอร้องกวาง พื้นที่ประมาณ 1,119 ไร่ 2. จังหวัดสุโขทัย ตำบลบ้านแก่ง อำเภอศรีสัชชนาลัย พื้นที่ประมาณ 2,415 ไร่ 3. จังหวัดสุโขทัย ตำบลทุ่งเสลี่ยม อำเภอทุ่งเสลี่ยม พื้นที่ประมาณ 2,481 ไร่ 4. จังหวัดสุโขทัย ตำบลทุ่งเสลี่ยม อำเภอทุ่งเสลี่ยม พื้นที่ประมาณ 2,438 ไร่ 5. จังหวัดกำแพงเพชร 	<p>5,000 ไร่</p> <p><u>รวม 6,000 ไร่</u></p> <p>โครงการปฏิบัติงานคณุน้ำที่ 2</p> <ol style="list-style-type: none"> 1. จังหวัดพะเยา ตำบลร่มเย็น อำเภอเชียงคำ พื้นที่ประมาณ 1,600 ไร่ 2. จังหวัดเชียงราย ตำบลแม่สรวย อำเภอแม่สรวย พื้นที่ประมาณ 1,100 ไร่ 3. จังหวัดน่าน ตำบลติ่มตอง, ไชยสถาน อำเภอเมือง พื้นที่ประมาณ 3,000 ไร่ <p><u>รวม 5,700 ไร่</u></p> <p>โครงการปฏิบัติงานคณุน้ำที่ 3</p> <ol style="list-style-type: none"> 1. จังหวัดอุดรดิษฐ์ ตำบลบ้านหม้อ อำเภอพิชัย พื้นที่ประมาณ 2,200 ไร่ <p><u>รวม 2,200 ไร่</u></p> <p>โครงการปฏิบัติงานคณุน้ำที่ 4</p> <ol style="list-style-type: none"> 1. จังหวัดสุโขทัย ตำบลไทยชนะศึก อำเภอทุ่งเสลี่ยม พื้นที่ประมาณ 1,719 ไร่ 2. จังหวัดสุโขทัย ตำบลทุ่งเสลี่ยม อำเภอทุ่งเสลี่ยม พื้นที่ประมาณ 1,650 ไร่ 3. จังหวัดกำแพงเพชร ตำบลมหาชัย อำเภอไทรงาม ตำบลจันทิมา อำเภอมหาชัย พื้นที่ประมาณ 3,066 ไร่ <p><u>รวม 6,435 ไร่</u></p> <p>โครงการปฏิบัติงานคณุน้ำที่ 5</p> <ol style="list-style-type: none"> 1. จังหวัดสกลนคร ตำบลม่วงอำเภอบ้านม่วง พื้นที่ประมาณ 1,204ไร่ 2. จังหวัดสกลนคร ตำบลม่วงอำเภอบ้านม่วง พื้นที่ประมาณ 2,000ไร่ 3. จังหวัดสกลนคร ตำบลม่วง
--	--	---	---

		<p>ตำบลมหาชัย อำเภอไทร งาม พื้นที่ประมาณ 5,042 ไร่</p> <p><u>รวม 13,495 ไร่</u></p> <p>โครงการปฏิบัติงานคณคูน้าที่ 5</p> <ol style="list-style-type: none"> 1. จังหวัดสกลนคร ตำบลดง เหนือ อำเภอบ้านม่วง พื้นที่ประมาณ 2,000 ไร่ 2. จังหวัดสกลนคร ตำบลพัง ขว้าง อำเภอเมือง พื้นที่ ประมาณ 2,270 ไร่ 3. จังหวัดสกลนคร ตำบล จันทร์เพ็ญ อำเภอเต่างอย พื้นที่ประมาณ 6,400 ไร่ 4. จังหวัดอุดรธานี ตำบลปะ โค อำเภอกุมภวาปี พื้นที่ ประมาณ 1,000 ไร่ 5. จังหวัดหนองบัวลำภู ตำบล หนองกุงแก้ว อำเภอศรีบุญ เรือง พื้นที่ประมาณ 1,425 ไร่ 6. จังหวัดหนองบัวลำภู ตำบล ดงสวรรค์ อำเภอนากลาง พื้นที่ประมาณ 488 ไร่ <p><u>รวม 13,583 ไร่</u></p> <p>โครงการปฏิบัติงานคณคูน้าที่ 6</p> <ol style="list-style-type: none"> 1. จังหวัดมหาสารคาม ตำบลแกดำ อำเภอแกดำ เนื้อที่ประมาณ 1,577 ไร่ 2. จังหวัดกาฬสินธุ์ ตำบลอิ ตื้อ อำเภอยางตลาด เนื้อ ที่ประมาณ 2,700 ไร่ 3. จังหวัดกาฬสินธุ์ ตำบลลำ พาน อำเภอเมือง เนื้อที่ ประมาณ 2,119 ไร่ 4. จังหวัดขอนแก่น ตำบล โคกสี อำเภอเมือง เนื้อที่ ประมาณ 3,500 ไร่ 	<p>อำเภอบ้านม่วง พื้นที่ประมาณ 1,800 ไร่</p> <ol style="list-style-type: none"> 4. จังหวัดหนองคาย ตำบลโซ่ อำเภอโซ่พิสัย พื้นที่ประมาณ 1,500 ไร่ <p><u>รวม 6,504 ไร่</u></p> <p>โครงการปฏิบัติงานคณคูน้าที่ 6</p> <ol style="list-style-type: none"> 1. จังหวัดมหาสารคาม ตำบล เขวา อำเภอเมือง พื้นที่ ประมาณ 813 ไร่ 2. จังหวัดกาฬสินธุ์ ตำบลนาคู อำเภอนาคู พื้นที่ประมาณ 1,879 ไร่ 3. จังหวัดขอนแก่น ตำบล ดอนหัน อำเภอเมือง พื้นที่ ประมาณ 1,507 ไร่ 4. จังหวัดชัยภูมิ ตำบลบ้านชวน อำเภอบำเหน็จณรงค์ พื้นที่ ประมาณ 1,900 ไร่ <p><u>รวม 6,099 ไร่</u></p> <p>โครงการปฏิบัติงานคณคูน้าที่ 7</p> <ol style="list-style-type: none"> 1. จังหวัดอุบลราชธานี ตำบลโนน กลาง อำเภอพิบูลมังสาหาร พื้นที่ประมาณ 5,069 ไร่ 2. จังหวัดอุบลราชธานี ตำบล สหธาตุ อำเภอเขื่องใน พื้นที่ ประมาณ 2,489 ไร่ 3. จังหวัดอุบลราชธานี ตำบล ดอนจิก อำเภอพิบูลมังสาหาร พื้นที่ประมาณ 2,974 ไร่ <p><u>รวม 10,532 ไร่</u></p> <p>โครงการปฏิบัติงานคณคูน้าที่ 8</p> <ol style="list-style-type: none"> 1. จังหวัดศรีสะเกษ ตำบลสิ อำเภوخุนหาญ พื้นที่ประมาณ 932 ไร่ 2. จังหวัดนครราชสีมา อำเภอโชค ชัย พื้นที่ประมาณ 3,992 ไร่ <p><u>รวม 4,924 ไร่</u></p>
--	--	---	---

		<p><u>รวม 9,896 ไร่</u></p> <p>โครงการปฏิบัติงานคั้นน้ำที่ 7</p> <ol style="list-style-type: none"> 1. จังหวัดอุบลราชธานี ตำบลโนนกลาง อำเภอพิบูลมังสาหาร เนื้อที่ประมาณ 2,044 ไร่ 2. จังหวัดนครพนม อำเภอเมือง เนื้อที่ประมาณ 1,323 ไร่ 3. จังหวัดนครพนม อำเภอนาแก เนื้อที่ประมาณ 2,390 ไร่ 4. จังหวัดยโสธร อำเภอมหาชนะชัย เนื้อที่ประมาณ 2,300 ไร่ 5. จังหวัดอำนาจเจริญ อำเภอเมือง เนื้อที่ประมาณ 3,787 ไร่ 6. จังหวัดอำนาจเจริญ อำเภอเมือง เนื้อที่ประมาณ 2,928 ไร่ <p><u>รวม 14,772 ไร่</u></p> <p>โครงการปฏิบัติงานคั้นน้ำที่ 8</p> <ol style="list-style-type: none"> 1. จังหวัดนครราชสีมา ตำบลท่าหลวง ตำบลชีวาน อำเภอพิมาย เนื้อที่ประมาณ 2,685 ไร่ 2. จังหวัดนครราชสีมา ตำบลทุ่งอรุณ อำเภอโชคชัย เนื้อที่ประมาณ 2,615 ไร่ 3. จังหวัดนครราชสีมา ตำบลหนองหลัก อำเภอชุมพวง เนื้อที่ประมาณ 2,729 ไร่ 4. จังหวัดบุรีรัมย์ ตำบลหนองบัว อำเภอปะคำ เนื้อที่ประมาณ 2,538 ไร่ 5. จังหวัดศรีสะเกษ ตำบลกันทรอม อำเภอขุนหาญ เนื้อที่ประมาณ 2,511 ไร่ 	<p>โครงการปฏิบัติงานคั้นน้ำที่ 9</p> <ol style="list-style-type: none"> 1. จังหวัดตราด ตำบลหนองเสม็ด อำเภอเมือง พื้นที่ประมาณ 1,500 ไร่ 2. จังหวัดฉะเชิงเทรา ตำบลท่าตะเกียบ อำเภอท่าตะเกียบ พื้นที่ประมาณ 3,000 ไร่ <p><u>รวม 4,500 ไร่</u></p> <p>โครงการปฏิบัติงานคั้นน้ำที่ 10</p> <ol style="list-style-type: none"> 1. จังหวัดสระบุรี ตำบลหัวปลวก อำเภอเสาไห้ พื้นที่ประมาณ 9,000 ไร่ 2. จังหวัดลพบุรี ตำบลวังจั่น อำเภอโคกสำโรง ตำบลนิคมชัย อำเภอสระโบสถ์ พื้นที่ประมาณ 10,000 ไร่ <p><u>รวม 19,000 ไร่</u></p> <p>โครงการปฏิบัติงานคั้นน้ำที่ 12</p> <ol style="list-style-type: none"> 1. จังหวัดชัยนาท ตำบลหนองบัว อำเภอวัดสิงห์ พื้นที่ประมาณ 4,698 ไร่ <p><u>รวม 4,698 ไร่</u></p> <p>โครงการปฏิบัติงานคั้นน้ำที่ 13</p> <ol style="list-style-type: none"> 1. จังหวัดกาญจนบุรี ตำบลดอนเจดีย์ อำเภอพนมทวน พื้นที่ประมาณ 900 ไร่ 2. จังหวัดนครปฐม ตำบลกระต๊อบ, ห้วยม่วง, สระพัฒนา อำเภอกำแพงแสน พื้นที่ประมาณ 3,417 ไร่ <p><u>รวม 4,317 ไร่</u></p> <p>โครงการปฏิบัติงานคั้นน้ำที่ 14</p> <ol style="list-style-type: none"> 1. จังหวัดประจวบคีรีขันธ์ ตำบลหาดขาม อำเภอกุยบุรี พื้นที่ประมาณ 2,170 ไร่ 2. จังหวัดประจวบคีรีขันธ์ ตำบลศาลาลัย อำเภอสามร้อยยอด พื้นที่ประมาณ 1,800 ไร่
--	--	--	--

		<p><u>รวม 13,078 ไร่</u></p> <p>โครงการปฏิบัติงานคั้นน้ำที่ 9</p> <ol style="list-style-type: none"> 1. จังหวัดสระแก้ว ตำบลหนองหมากฝ้าย อำเภอวัฒนานคร เนื้อที่ประมาณ 1,800 ไร่ 2. จังหวัดสระแก้ว ตำบลผ่านศึก อำเภออรัญประเทศ เนื้อที่ประมาณ 3,000 ไร่ <p><u>รวม 4,800 ไร่</u></p> <p>โครงการปฏิบัติงานคั้นน้ำที่ 11</p> <ol style="list-style-type: none"> 1. จังหวัดสุพรรณบุรี ตำบลบ้านช้าง อำเภอสองพี่น้อง เนื้อที่ประมาณ 1,973 ไร่ <p><u>รวม 1,973 ไร่</u></p> <p>โครงการปฏิบัติงานคั้นน้ำที่ 12</p> <ol style="list-style-type: none"> 1. จังหวัดชัยนาท ตำบลห้วยงู ตำบลสามงาม ตำบลท่าโบสถ์ อำเภอหันคา เนื้อที่ประมาณ 3,000 ไร่ <p><u>รวม 3,000 ไร่</u></p> <p>โครงการปฏิบัติงานคั้นน้ำที่ 13</p> <ol style="list-style-type: none"> 1. จังหวัดสุพรรณบุรี ตำบลบ่อสุพรรณ อำเภอสองพี่น้อง เนื้อที่ประมาณ 1,200 ไร่ 2. จังหวัดราชบุรี ตำบลสวนกล้วย อำเภอบ้านโป่ง เนื้อที่ประมาณ 1,468 ไร่ 3. จังหวัดนครปฐม ตำบลห้วยม่วง อำเภอกำแพงแสน เนื้อที่ประมาณ 1,654 ไร่ 4. จังหวัดกาญจนบุรี ตำบลท่ามะกา อำเภอท่ามะกา เนื้อที่ประมาณ 971 ไร่ <p><u>รวม 5,293 ไร่</u></p>	<p><u>รวม 3,970 ไร่</u></p> <p>โครงการปฏิบัติงานคั้นน้ำที่ 15</p> <ol style="list-style-type: none"> 1. จังหวัดพังงา ตำบลกระ อำเภอกะบุรี พื้นที่ประมาณ 994 ไร่ 2. จังหวัดสุราษฎร์ธานี ตำบลไชยคราม อำเภอดอนสัก พื้นที่ประมาณ 1,300 ไร่ 3. จังหวัดนครศรีธรรมราช ตำบลกะทูน อำเภอพิปูน พื้นที่ประมาณ 1,000 ไร่ 4. จังหวัดนครศรีธรรมราช ตำบลเทพราช อำเภอสิชล พื้นที่ประมาณ 2,800 ไร่ <p><u>รวม 6,094 ไร่</u></p> <p>โครงการปฏิบัติงานคั้นน้ำที่ 16</p> <ol style="list-style-type: none"> 1. จังหวัดพัทลุง ตำบลชะรัด, สมหวัง อำเภอกงหรา พื้นที่ประมาณ 1,200 ไร่ 2. จังหวัดสงขลา ตำบลคอนโสด อำเภอควนเนียง พื้นที่ประมาณ 1,500 ไร่ <p><u>รวม 2,700 ไร่</u></p> <p>โครงการปฏิบัติงานคั้นน้ำที่ 17</p> <ol style="list-style-type: none"> 1. จังหวัดปัตตานี ตำบลสะก่า, กระหวะ, ภูโละยีไร, บาโลย อำเภอมายอ, ยะหริ่ง พื้นที่ประมาณ 2,700 ไร่ 2. จังหวัดนราธิวาส ตำบลเกาะสะท้อน อำเภอดากใบ พื้นที่ประมาณ 3,090 ไร่ <p><u>รวม 5,790 ไร่</u></p>
--	--	--	--

		<p>โครงการปฏิบัติงานคณุน้ำที่ 14</p> <ol style="list-style-type: none"> 1. จังหวัดประจวบคีรีขันธ์ ตำบลหาดขาม อำเภอกุยบุรี เนื้อที่ประมาณ 3,887 ไร่ 2. จังหวัดประจวบคีรีขันธ์ ตำบลหนองพลับ อำเภอ หัวหิน เนื้อที่ประมาณ 1,906 ไร่ <p><u>รวม 5,793 ไร่</u></p> <p>โครงการปฏิบัติงานคณุน้ำที่ 15</p> <ol style="list-style-type: none"> 1. จังหวัดนครศรีธรรมราช ตำบลอินคีรี อำเภอพรหม คีรี เนื้อที่ประมาณ 802 ไร่ 2. จังหวัดนครศรีธรรมราช ตำบลกะทูน อำเภอพิปูน เนื้อที่ประมาณ 2,500 ไร่ 3. จังหวัดกระบี่ ตำบล ทรายขาว อำเภอคลอง ท่อมเนื้อที่ประมาณ 578 ไร่ 4. จังหวัดสุราษฎร์ธานี ตำบล ไชยคราม อำเภอดอนสัก เนื้อที่ประมาณ 3,500 ไร่ 5. จังหวัดพังงา ตำบลกระ อำเภอกระบี่ เนื้อที่ ประมาณ 8,000 ไร่ <p><u>รวม 15,380 ไร่</u></p> <p>โครงการปฏิบัติงานคณุน้ำที่ 16</p> <ol style="list-style-type: none"> 1.จังหวัดสตูล ตำบลฉลุง ตำบลควนโพธิ์ อำเภอ เมือง เนื้อที่ประมาณ 2,000 ไร่ <p><u>รวม 2,000 ไร่</u></p> <p>โครงการปฏิบัติงานคณุน้ำที่ 17</p> <ol style="list-style-type: none"> 1. จังหวัดปัตตานี ตำบลสา บัน ตำบลตันหยงดालอ ตำบลบ้านนอก อำเภอยะ หริ่ง อำเภอปะนาเระ เนื้อ ที่ประมาณ 3,071 ไร่ 	
--	--	---	--

		2. จังหวัดปัตตานี ตำบลกอ ลำ อำเภอยะรัง เนื้อที่ ประมาณ 2,500 ไร่ รวม 5,571 ไร่			
เป้าหมาย (ปีงบประมาณ 2555)	ระดับคะแนน 1	ระดับคะแนน 2	ระดับคะแนน 3	ระดับคะแนน 4	ระดับคะแนน 5
ผู้อำนวยการสำนักงานจัดรูปที่ดิน กลาง / ผู้อำนวยการโครงการ ปฏิบัติการคั่นคูน้ำ(ตัวชี้วัดร่วม)	80	85	90	95	100
ผู้อำนวยการโครงการ ปฏิบัติการคั่นคูน้ำ (แยกราย ผคน.)				<p>พื้นที่ทั้งหมด 73,529 ไร่ ดังนี้</p> <p>โครงการปฏิบัติการคั่นคูน้ำที่ 1</p> <p>1. จังหวัดเชียงใหม่ ตำบลแม่ทะลบ,ศรีดง เย็น,ไชยปราการ อำเภอไชยปราการ พื้นที่ 3,000 ไร่ รวม 3,000 ไร่</p> <p>โครงการปฏิบัติการคั่นคูน้ำที่ 2</p> <p>1. จังหวัดเชียงราย ตำบลแม่สรวย อำเภอแม่ สรวย พื้นที่ 700 ไร่</p> <p>2. จังหวัดน่าน ตำบลศิลาเพชร อำเภอปัว พื้นที่ 1,100 ไร่</p> <p>3. จังหวัดลำปาง ตำบลเมืองยาว อำเภอห้าง ฉัตร พื้นที่ 1,600 ไร่ รวม 3,400 ไร่</p> <p>โครงการปฏิบัติการคั่นคูน้ำที่ 3</p> <p>1. จังหวัดอุดรธานี ตำบลบ้านหม้อ อำเภอพิชัย พื้นที่ 2,100 ไร่ รวม 2,100 ไร่</p> <p>โครงการปฏิบัติการคั่นคูน้ำที่ 4</p> <p>1. จังหวัดแพร่ ตำบลเตาปูน,บ้านกลาง อำเภอสอง พื้นที่ 2,147 ไร่</p> <p>2. จังหวัดสุโขทัย ตำบลไทยชนะศึก,บ้านใหม่ ชัยมงคล,เขาแก้วศรีสมบูรณ์ อำเภอทุ่ง เสลี่ยม พื้นที่ 2,930 ไร่ รวม 5,077 ไร่</p> <p>โครงการปฏิบัติการคั่นคูน้ำที่ 5</p> <p>1. จังหวัดสกลนคร ตำบลตองโขบ อำเภอ โคกศรีสุพรรณ พื้นที่ 1,800 ไร่ รวม 1,800 ไร่</p>	

			<p>โครงการปฏิบัติการคั่นคูน้ำที่ 6</p> <ol style="list-style-type: none"> 1. จังหวัดกาฬสินธุ์ ตำบลลำพาน อำเภอเมือง พื้นที่ 2,352 ไร่ 2. จังหวัดกาฬสินธุ์ ตำบลคำเหมือดแก้ว อำเภอห้วยเม็ก พื้นที่ 1,800 ไร่ 3. จังหวัดขอนแก่น ตำบลวังชัย,น้ำพอง อำเภอน้ำพอง พื้นที่ 2,500 ไร่ <p><u>รวม 6,652 ไร่</u></p> <p>โครงการปฏิบัติการคั่นคูน้ำที่ 7</p> <ol style="list-style-type: none"> 1. จังหวัดอุบลราชธานี ตำบลโดมประดิษฐ์ อำเภอน้ำยืน พื้นที่ 4,000 ไร่ 2. จังหวัดยโสธร ตำบลหัวเมือง อำเภอมหาชนะชัย พื้นที่ 1,700 ไร่ <p><u>รวม 5,700 ไร่</u></p> <p>โครงการปฏิบัติการคั่นคูน้ำที่ 8</p> <ol style="list-style-type: none"> 1. จังหวัดนครราชสีมา ตำบลหนองหลัก อำเภอชุมพวง พื้นที่ 1,825 ไร่ 2. จังหวัดนครราชสีมา ตำบลทุ่งอรุณ อำเภอโชคชัย พื้นที่ 3,400 ไร่ <p><u>รวม 5,225 ไร่</u></p> <p>โครงการปฏิบัติการคั่นคูน้ำที่ 9</p> <ol style="list-style-type: none"> 1. จังหวัดสระแก้ว ตำบลตาพระยา อำเภอตาพระยา พื้นที่ 3,500 ไร่ 2. จังหวัดฉะเชิงเทรา ตำบลท่าตะเียบ อำเภอท่าตะเียบ พื้นที่ 1,000 ไร่ <p><u>รวม 4,500 ไร่</u></p> <p>โครงการปฏิบัติการคั่นคูน้ำที่ 10</p> <ol style="list-style-type: none"> 1. จังหวัดลพบุรี ตำบลหนองบัว อำเภอพัฒนานิคม พื้นที่ 8,000 ไร่ 2. จังหวัดลพบุรี ตำบลโคกเจริญ อำเภอโคกเจริญ พื้นที่ 4,000 ไร่ <p><u>รวม 12,000 ไร่</u></p> <p>โครงการปฏิบัติการคั่นคูน้ำที่ 12</p> <ol style="list-style-type: none"> 1. จังหวัดชัยนาท ตำบลหนองบึง อำเภอสว่างพื้นที่ 3,502 ไร่ <p><u>รวม 3,502 ไร่</u></p> <p>โครงการปฏิบัติการคั่นคูน้ำที่ 13</p> <ol style="list-style-type: none"> 1. จังหวัดกาญจนบุรี ตำบลท่ามะกา,ท่าไม้
--	--	--	--

				<p>อำเภอท่ามะกา พื้นที่ 3,000 ไร่</p> <p>2. จังหวัดนครปฐม ตำบลสรรเสริญ, สระพัฒนา อำเภอกำแพงแสน พื้นที่ 1,800 ไร่</p> <p><u>รวม 4,800 ไร่</u></p> <p>โครงการปฏิบัติการคั่นคูน้ำที่ 14</p> <p>1. จังหวัดประจวบคีรีขันธ์ ตำบลหาดขาม อำเภอกุยบุรี พื้นที่ 4,000 ไร่</p> <p><u>รวม 4,000 ไร่</u></p> <p>โครงการปฏิบัติการคั่นคูน้ำที่ 15</p> <p>1. จังหวัดนครศรีธรรมราช ตำบลวังอ่าง อำเภอชะอวด พื้นที่ 662 ไร่</p> <p>2. จังหวัดนครศรีธรรมราช ตำบลเทพราช อำเภอสิชล พื้นที่ 1,100 ไร่</p> <p>3. จังหวัดพังงา ตำบลกระ อำเภอกุระบุรี พื้นที่ 3,217 ไร่</p> <p><u>รวม 4,979 ไร่</u></p> <p>โครงการปฏิบัติการคั่นคูน้ำที่ 16</p> <p>1. จังหวัดสงขลา ตำบลควนไส อำเภควน เนียง พื้นที่ 2,500 ไร่</p> <p>2. จังหวัดพัทลุง ตำบลท่ามิหรำ, ตำนาน อำเภอเมือง พื้นที่ 2,000 ไร่</p> <p><u>รวม 4,500 ไร่</u></p> <p>โครงการปฏิบัติการคั่นคูน้ำที่ 17</p> <p>1. จังหวัดปัตตานี ตำบลกระโด, ฤโบะยะอีไร อำเภอระยั้ง, มายอ พื้นที่ 1,035 ไร่</p> <p>2. จังหวัดนราธิวาส ตำบลเกาะสะท้อน อำเภอตากใบ พื้นที่ 1,259 ไร่</p> <p><u>รวม 2,294 ไร่</u></p>
--	--	--	--	---

หมายเหตุ : NA หมายถึง ไม่มีข้อมูล

ตัวชี้วัด สจก-2.1 : ผลสำรวจความพึงพอใจของเกษตรกรในด้านการให้บริการของสำนักงาน
จัดรูปที่ดินจังหวัด

ความหมายของตัวชี้วัด	<ul style="list-style-type: none"> การสำรวจความพึงพอใจของเกษตรกรในด้านการให้บริการของสำนักงานจัดรูปที่ดินจังหวัด 		
เป้าประสงค์	สจก-2. เกษตรกรได้รับความพึงพอใจในด้านการให้บริการของสำนักงานจัดรูปที่ดินจังหวัด		
สูตรในการคำนวณ	(ผลรวมคะแนนความพึงพอใจของผู้ตอบแบบสอบถาม ÷ จำนวนผู้ตอบแบบสอบถามทั้งหมด)		
หน่วยวัด	ร้อยละ		
ความถี่ในการเก็บข้อมูลและรายงาน	ราย 3 เดือน		
แหล่งข้อมูล/วิธีการเก็บข้อมูล	สำนักงานจัดรูปที่ดินจังหวัดรายงานมายังคณะทำงาน PMQA/ฝ่ายแผนงานและประเมินผล เป็นผู้เก็บรวบรวมข้อมูลและสรุปราย 3 เดือน		
ผู้จัดเก็บข้อมูล	คณะทำงาน PMQA/ฝ่ายแผนงานและประเมินผล		
ผู้ตั้งเป้าหมาย	ผู้อำนวยการสำนักงานจัดรูปที่ดินกลาง		
ผู้กำกับดูแลตัวชี้วัด(Owner)	ผู้อำนวยการสำนักงานจัดรูปที่ดินกลาง / หัวหน้าสำนักงานจัดรูปที่ดินจังหวัด		
ข้อมูลพื้นฐาน	ปีงบประมาณ 2552	ปีงบประมาณ 2553	ปีงบประมาณ 2554
ผู้อำนวยการสำนักงานจัดรูปที่ดินกลาง	93.10	88.66	91.89
หัวหน้าสำนักงานจัดรูปที่ดินจังหวัด (แยกรายจังหวัด)	1. สจจ. พิจิตร (95.40) 2. สจจ. สิงห์บุรี (92.70) 3. สจจ. เพชรบุรี (97.60) 4. สจจ. กาญจนบุรี (91.70) 5. สจจ. ขอนแก่น (94.20) 6. สจจ. ออยุธยา (92.60) 7. สจจ. ลพบุรี (90.30) 8. สจจ. สุรินทร์ (93.00) 9. สจจ. ราชบุรี (92.80) 10. สจจ. สุพรรณบุรี (94.10) 11. สจจ. นครสวรรค์ (92.10)	1. สจจ. พิจิตร (85.00) 2. สจจ. สิงห์บุรี (96.25) 3. สจจ. เพชรบุรี (81.02) 4. สจจ. กาญจนบุรี (85.00) 5. สจจ. ขอนแก่น (90.00) 6. สจจ. ออยุธยา (73.33) 7. สจจ. ลพบุรี (80.00) 8. สจจ. สุรินทร์ (90.37) 9. สจจ. ราชบุรี (89.09) 10. สจจ. สุพรรณบุรี (93.10) 11. สจจ. นครสวรรค์ (75.00) 12. สจจ. ชัยนาท (93.50) 13. สจจ. พิษณุโลก (88.66)	1. สจจ. พิจิตร (84.50) 2. สจจ. สิงห์บุรี (96.88) 3. สจจ. เพชรบุรี (90.00) 4. สจจ. กาญจนบุรี (92.00) 5. สจจ. ขอนแก่น (NA) 6. สจจ. ออยุธยา (91.66) 7. สจจ. ลพบุรี (80.00) 8. สจจ. สุรินทร์ (NA) 9. สจจ. ราชบุรี (89.75) 10. สจจ. สุพรรณบุรี (78.00) 11. สจจ. นครสวรรค์ (100.00) 12. สจจ. ชัยนาท (98.00) 13. สจจ. พิษณุโลก (NA)

	12. สจจ. ชัยนาท (95.50)	14. สจจ. อ่างทอง (96.00)	14. สจจ. อ่างทอง (NA)		
	13. สจจ. พิษณุโลก (91.90)	15. สจจ. บุรีรัมย์ (98.60)	15. สจจ. บุรีรัมย์ (96.00)		
	14. สจจ. อ่างทอง (94.30)	16. สจจ. ลำปาง (90.00)	16. สจจ. ลำปาง (NA)		
	15. สจจ. บุรีรัมย์ (87.70)	17. สจจ. นครปฐม (96.38)	17. สจจ. นครปฐม (95.00)		
	16. สจจ. ลำปาง (94.60)	18. สจจ. หนองคาย (100.00)	18. สจจ. หนองคาย (90.00)		
	17. สจจ. นครปฐม (90.20)	19. สจจ. สระบุรี (94.05)	19. สจจ. สระบุรี (91.67)		
	18. สจจ. หนองคาย (96)	20. สจจ. อุบลราชธานี (95.88)	20. สจจ. อุบลราชธานี (96.67)		
	19. สจจ. สระบุรี (93.70)	21. สจจ. สกลนคร (95.00)	21. สจจ. สกลนคร (79.00)		
	20. สจจ. อุบลราชธานี (95.30)	22. สจจ. มหาสารคาม (85.00)	22. สจจ. มหาสารคาม (90.00)		
	21. สจจ. สกลนคร (95.00)	23. สจจ. นครศรีธรรมราช (81.66)	23. สจจ. นครศรีธรรมราช (97.85)		
	22. สจจ. มหาสารคาม (92.10)	24. สจจ. อุตรธานี (75.00)	24. สจจ. อุตรธานี (NA)		
	23. สจจ. นครศรีธรรมราช (91.00)				
	24. สจจ. อุตรธานี (90.70)				
เป้าหมาย (ปีงบประมาณ 2555)	ระดับคะแนน 1	ระดับคะแนน 2	ระดับคะแนน 3	ระดับคะแนน 4	ระดับคะแนน 5
ผู้อำนวยการสำนักงานจัดรูปที่ดินกลาง	65	70	75	80	85
หัวหน้าสำนักงานจัดรูปที่ดินจังหวัด (แยกรายจังหวัด)					ทุก สจจ.

- หมายเหตุ :
1. NA หมายถึง ไม่มีข้อมูล
 2. ปี 2553 - 2554 สจจ.เป็นผู้ประเมินด้วยตนเอง(จากแบบสอบถามความพึงพอใจฯ)

ตัวชี้วัด สจก-3.1 : ร้อยละความสำเร็จในการจัดซื้อจัดจ้างของการก่อสร้างงานจัดรูปที่ดิน
และคันคูน้ำ

ความหมายของตัวชี้วัด	<ul style="list-style-type: none"> ■ พื้นที่เป้าหมายการก่อสร้างงานจัดรูปที่ดินและคันคูน้ำ หมายถึง พื้นที่ตามที่ได้รับอนุมัติในงบประมาณ ■ ความสำเร็จในการจัดซื้อจัดจ้างของการก่อสร้างฯแล้วเสร็จ ให้หมายถึงการดำเนินการเมื่อได้ผู้รับจ้าง 		
เป้าประสงค์	สจก-3.การจัดซื้อจัดจ้างแล้วเสร็จตามแผนงาน		
สูตรในการคำนวณ	-		
หน่วยวัด	ร้อยละ		
ความถี่ในการเก็บข้อมูลและรายงาน	รายไตรมาส		
แหล่งข้อมูล/วิธีการเก็บข้อมูล	สำนักงานจัดรูปที่ดินจังหวัด/โครงการปฏิบัติการคันคูน้ำ รายงานมายังกลุ่มวิศวกรรม เป็นผู้เก็บรวบรวมข้อมูลและสรุปรายไตรมาส		
ผู้จัดเก็บข้อมูล	กลุ่มวิศวกรรม		
ผู้ตั้งเป้าหมาย	ผู้อำนวยการสำนักงานจัดรูปที่ดินกลาง		
ผู้กำกับดูแลตัวชี้วัด(Owner)	ผู้อำนวยการสำนักงานจัดรูปที่ดินกลาง / หัวหน้ากลุ่มวิศวกรรม / หัวหน้าสำนักงานจัดรูปที่ดินจังหวัด / ผู้อำนวยการโครงการปฏิบัติการคันคูน้ำ		
ข้อมูลพื้นฐาน	ปีงบประมาณ 2552	ปีงบประมาณ 2553	ปีงบประมาณ 2554
ผู้อำนวยการสำนักงานจัดรูปที่ดินกลาง / หัวหน้ากลุ่มวิศวกรรม (ตัวชี้วัดรวม)	แผน 9,000 ไร่ ผล 8,198 ไร่ คิดเป็น 91.09 %	แผน 154,627 ไร่ ผล 153,947 ไร่ คิดเป็น 99.56 %	แผน 125,169 ไร่ ผล 125,169 ไร่ คิดเป็น 100 %
หัวหน้าสำนักงานจัดรูปที่ดินจังหวัด (แยกรายจังหวัด) / ผู้อำนวยการโครงการปฏิบัติการคันคูน้ำ (แยกรายผคน.)	สจจ. 1.พื้นที่ตำบลเขื่อน ตำบลยางท่าแจ้ง อำเภอโกสุมพิสัย จังหวัดมหาสารคาม เนื้อที่ 3,975 ไร่ 2.พื้นที่ตำบลบ้านดอน อำเภออุทอง ตำบลหัวโธ้อ อำเภอสองพี่น้อง จังหวัดสุพรรณบุรี เนื้อที่ 1,700 ไร่ 3.พื้นที่ตำบลเมืองเพีย อำเภอกุฉินชัย จังหวัดอุดรธานี (ส่วนที่2) เนื้อที่ 1,970 ไร่	ผคน. โครงการปฏิบัติงานคันคูน้ำที่ 1 1. จังหวัดเชียงใหม่ ตำบลเหมืองแก้ว อำเภอแมริม พื้นที่ประมาณ 2,000 ไร่ 2. จังหวัดเชียงใหม่ ตำบลป่าไผ่ อำเภอพร้าว พื้นที่ประมาณ 4,000 ไร่ <u>รวม 6,000 ไร่</u> โครงการปฏิบัติงานคันคูน้ำที่ 2 1. จังหวัดน่าน ตำบลวรรณคร อำเภอปัว พื้นที่ประมาณ 1,485 ไร่ 2. จังหวัดน่าน ตำบลถ้ำมดอง	1. พื้นที่ทั้งหมดงานจัดรูปที่ดินจำนวน 23,945 ไร่ ดังนี้ สจจ. 1. พื้นที่ตำบลเมืองเพีย อำเภอกุฉินชัยจังหวัดอุดรธานี เนื้อที่ 3,810 ไร่ 2. พื้นที่ตำบลรางสาตี อำเภอท่าม่วง จังหวัดกาญจนบุรี เนื้อที่ 1,500 ไร่ 3. พื้นที่ตำบลโคกสำราญ อำเภอบ้านแฮด จังหวัดขอนแก่น เนื้อที่ 4,500 ไร่ 4. พื้นที่ตำบลพระธาตุบังพวน อำเภอเมืองหนองคาย จังหวัด

<p>4.พื้นที่ตำบลมะตูม อำเภอพรหมพิราม จังหวัดพิษณุโลก เนื้อที่ 400 ไร่</p> <p>5.พื้นที่ตำบลท่างาม อำเภอวัดโบสถ์ จังหวัด พิษณุโลก เนื้อที่ 1,530 ไร่</p>	<p>อำเภอเมือง พื้นที่ประมาณ 2,330 ไร่</p> <p>3. จังหวัดลำปาง ตำบลบ้าน เอื้อม อำเภอเมือง พื้นที่ ประมาณ 1,288 ไร่</p> <p>4. จังหวัดลำปาง ตำบลหนอง หล่ม อำเภอห้างฉัตร พื้นที่ ประมาณ 545 ไร่</p> <p>5. จังหวัดลำปาง ตำบลหนอง หล่ม อำเภอห้างฉัตร พื้นที่ ประมาณ 3,280 ไร่</p> <p><u>รวม 8,928 ไร่</u></p> <p>โครงการปฏิบัติงานคณคูน้าที่ 3</p> <p>1. จังหวัดอุดรดิคตต์ ตำบลคอรัม อำเภอพิชัย พื้นที่ประมาณ 2,170 ไร่</p> <p><u>รวม 2,170 ไร่</u></p> <p>โครงการปฏิบัติงานคณคูน้าที่ 4</p> <p>1. จังหวัดแพร่ ตำบลแม่ทราย อำเภอร่องกวาง พื้นที่ ประมาณ 1,119 ไร่</p> <p>2. จังหวัดสุโขทัย ตำบลบ้าน แก่ง อำเภอศรีสัชชนาลัย พื้นที่ประมาณ 2,415 ไร่</p> <p>3. จังหวัดสุโขทัย ตำบล ทุ่งเสลี่ยม อำเภอทุ่งเสลี่ยม พื้นที่ประมาณ 2,481 ไร่</p> <p>4. จังหวัดสุโขทัย ตำบล ทุ่งเสลี่ยม อำเภอทุ่งเสลี่ยม พื้นที่ประมาณ 2,438 ไร่</p> <p>5. จังหวัดกำแพงเพชร ตำบล มหาชัย อำเภอไทรงาม พื้นที่ประมาณ 5,042 ไร่</p> <p><u>รวม 13,495 ไร่</u></p> <p>โครงการปฏิบัติงานคณคูน้าที่ 5</p> <p>1. จังหวัดสกลนคร ตำบล ดงเหนือ อำเภอบ้านม่วง พื้นที่ประมาณ 2,000 ไร่</p>	<p>หนองคาย เนื้อที่ 1,400 ไร่</p> <p>5. พื้นที่ตำบลเขื่อน ตำบลยางท่า แจ้ง อำเภอโกสุมพิสัย จังหวัด มหาสารคาม เนื้อที่ 1,610 ไร่</p> <p>6. พื้นที่ตำบลยางน้อย อำเภอ โกสุมพิสัย จังหวัดมหาสารคาม (ส่วนที่ 2) เนื้อที่ 1,800 ไร่</p> <p>7. พื้นที่ตำบลยางน้อย อำเภอ โกสุมพิสัย จังหวัดมหาสารคาม (ส่วนที่ 3) เนื้อที่ 1,670 ไร่</p> <p>8. พื้นที่ตำบลเมืองเพีย อำเภอกุด จับ จังหวัดอุดรธานี (ส่วนที่ 5) เนื้อที่ 1,710 ไร่</p> <p>9. พื้นที่ตำบลเขื่อน ตำบลยางท่า แจ้ง ตำบลหัวขวาง ตำบลยางน้อย อำเภอโกสุมพิสัย จังหวัด มหาสารคาม เนื้อที่ 5,945 ไร่</p> <p><u>2. พื้นที่ทั้งหมดงานคณคูน้า จำนวน 99,463 ไร่ ดังนี้</u></p> <p>ผคน.</p> <p>โครงการปฏิบัติงานคณคูน้าที่ 1</p> <p>1. จังหวัดเชียงใหม่ ตำบลแม่แฝก อำเภอสันทราย พื้นที่ประมาณ 1,000 ไร่</p> <p>2. จังหวัดลำพูน ตำบลบ้านเรื่อน, ท่าตุ้ม, ปากบ่อง, วังผาง อำเภอป่าซาง พื้นที่ประมาณ 5,000 ไร่</p> <p><u>รวม 6,000 ไร่</u></p> <p>โครงการปฏิบัติงานคณคูน้าที่ 2</p> <p>1. จังหวัดพะเยา ตำบลร่มเย็น อำเภอเชียงคำ พื้นที่ประมาณ 1,600 ไร่</p> <p>2. จังหวัดเชียงราย ตำบลแม่ สรวย อำเภอแม่สรวย พื้นที่ ประมาณ 1,100 ไร่</p> <p>3. จังหวัดน่าน ตำบลติมตอง, ไชย สถาน อำเภอเมือง พื้นที่</p>
--	--	---

		<p>2. จังหวัดสกลนคร ตำบลพังขว้าง อำเภอเมือง พื้นที่ประมาณ 2,270 ไร่</p> <p>3. จังหวัดสกลนคร ตำบลจันทร์เพ็ญ อำเภอเต่างอย พื้นที่ประมาณ 6,400 ไร่</p> <p>4. จังหวัดอุดรธานี ตำบลปะโค อำเภอกุมภวาปี พื้นที่ประมาณ 1,000 ไร่</p> <p>5. จังหวัดหนองบัวลำภู ตำบลหนองกุงแก้ว อำเภอศรีบุญเรือง พื้นที่ประมาณ 1,425 ไร่</p> <p>6. จังหวัดหนองบัวลำภู ตำบลดงสวรรค์ อำเภอนากลาง พื้นที่ประมาณ 488 ไร่</p> <p><u>รวม 13,583 ไร่</u></p> <p>โครงการปฏิบัติงานคั้นน้ำที่ 6</p> <p>1. จังหวัดมหาสารคาม ตำบลแกดำ อำเภอแกดำ เนื้อที่ประมาณ 1,577 ไร่</p> <p>2. จังหวัดกาฬสินธุ์ ตำบลอิติอโหม่ง อำเภอยางตลาด เนื้อที่ประมาณ 2,700 ไร่</p> <p>3. จังหวัดกาฬสินธุ์ ตำบลลำพาน อำเภอเมือง เนื้อที่ประมาณ 2,119 ไร่</p> <p>4. จังหวัดขอนแก่น ตำบลโคกสี อำเภอเมือง เนื้อที่ประมาณ 3,500 ไร่</p> <p><u>รวม 9,896 ไร่</u></p> <p>โครงการปฏิบัติงานคั้นน้ำที่ 7</p> <p>1. จังหวัดอุบลราชธานี ตำบลโนนกลาง อำเภอพิบูลย์มังสาหาร เนื้อที่ประมาณ 2,044 ไร่</p> <p>2. จังหวัดนครพนม อำเภอเมือง เนื้อที่ประมาณ 1,323 ไร่</p> <p>3. จังหวัดนครพนม อำเภอนาแก เนื้อที่ประมาณ 2,390 ไร่</p>	<p>ประมาณ 3,000 ไร่</p> <p><u>รวม 5,700 ไร่</u></p> <p>โครงการปฏิบัติงานคั้นน้ำที่ 3</p> <p>1. จังหวัดอุดรดิตถ์ ตำบลบ้านหม้อ อำเภอพิชัย พื้นที่ประมาณ 2,200 ไร่</p> <p><u>รวม 2,200 ไร่</u></p> <p>โครงการปฏิบัติงานคั้นน้ำที่ 4</p> <p>1. จังหวัดสุโขทัย ตำบลไทยชนศึก อำเภอทุ่งเสลี่ยม พื้นที่ประมาณ 1,719 ไร่</p> <p>2. จังหวัดสุโขทัย ตำบลทุ่งเสลี่ยม อำเภอทุ่งเสลี่ยม พื้นที่ประมาณ 1,650 ไร่</p> <p>3. จังหวัดกำแพงเพชร ตำบลมหาชัย อำเภอไทรงาม ตำบลจันทิมา อำเภอมหาชัย พื้นที่ประมาณ 3,066 ไร่</p> <p><u>รวม 6,435 ไร่</u></p> <p>โครงการปฏิบัติงานคั้นน้ำที่ 5</p> <p>1. จังหวัดสกลนคร ตำบลม่วง อำเภอบ้านม่วง พื้นที่ประมาณ 1,204 ไร่</p> <p>2. จังหวัดสกลนคร ตำบลม่วง อำเภอบ้านม่วง พื้นที่ประมาณ 2,000 ไร่</p> <p>3. จังหวัดสกลนคร ตำบลม่วง อำเภอบ้านม่วง พื้นที่ประมาณ 1,800 ไร่</p> <p>4. จังหวัดหนองคาย ตำบลโซ่ อำเภอโซ่พิสัย พื้นที่ประมาณ 1,500 ไร่</p> <p><u>รวม 6,504 ไร่</u></p> <p>โครงการปฏิบัติงานคั้นน้ำที่ 6</p> <p>1. จังหวัดมหาสารคาม ตำบลเขวา อำเภอเมือง พื้นที่ประมาณ 813 ไร่</p> <p>2. จังหวัดกาฬสินธุ์ ตำบลนาคู</p>
--	--	--	--

		<p>4. จังหวัดยโสธร อำเภอมหาชนะชัย เนื้อที่ประมาณ 2,300 ไร่</p> <p>5. จังหวัดอำนาจเจริญ อำเภอเมือง เนื้อที่ประมาณ 3,787 ไร่</p> <p>6. จังหวัดอำนาจเจริญ อำเภอเมือง เนื้อที่ประมาณ 2,928 ไร่</p> <p><u>รวม 14,772 ไร่</u></p> <p>โครงการปฏิบัติงานคณคูน้าที่ 8</p> <p>1. จังหวัดนครราชสีมา ตำบลท่าหลวง ตำบลสีวาน อำเภอพิมาย เนื้อที่ประมาณ 2,685 ไร่</p> <p>2. จังหวัดนครราชสีมา ตำบลทุ่งอรุณ อำเภอโชคชัย เนื้อที่ประมาณ 2,615 ไร่</p> <p>3. จังหวัดนครราชสีมา ตำบลหนองหลัก อำเภอชุมพวง เนื้อที่ประมาณ 2,729 ไร่</p> <p>4. จังหวัดบุรีรัมย์ ตำบลหนองบัว อำเภอปะคำ เนื้อที่ประมาณ 2,538 ไร่</p> <p>5. จังหวัดศรีสะเกษ ตำบลกันทรอม อำเภอขุนหาญ เนื้อที่ประมาณ 2,511 ไร่</p> <p><u>รวม 13,078 ไร่</u></p> <p>โครงการปฏิบัติงานคณคูน้าที่ 9</p> <p>1. จังหวัดสระแก้ว ตำบลหนองหมากฝ้าย อำเภอวัฒนานคร เนื้อที่ประมาณ 1,800 ไร่</p> <p>2. จังหวัดสระแก้ว ตำบลผ่านศึก อำเภออรัญประเทศ เนื้อที่ประมาณ 3,000 ไร่</p> <p><u>รวม 4,800 ไร่</u></p> <p>โครงการปฏิบัติงานคณคูน้าที่ 11</p> <p>1. จังหวัดสุพรรณบุรี ตำบลบ้านช้าง อำเภอสองพี่น้อง เนื้อที่ประมาณ 1,973 ไร่</p> <p><u>รวม 1,973 ไร่</u></p>	<p>อำเภอนาคู พื้นที่ประมาณ 1,879 ไร่</p> <p>3. จังหวัดขอนแก่น ตำบลคอนหัน อำเภอเมือง พื้นที่ประมาณ 1,507 ไร่</p> <p>4. จังหวัดชัยภูมิ ตำบลบ้านขวน อำเภอบำเหน็จณรงค์ พื้นที่ประมาณ 1,900 ไร่</p> <p><u>รวม 6,099 ไร่</u></p> <p>โครงการปฏิบัติงานคณคูน้าที่ 7</p> <p>1. จังหวัดอุบลราชธานี ตำบลโนนกลาง อำเภอพิบูลมังสาหาร พื้นที่ประมาณ 5,069 ไร่</p> <p>2. จังหวัดอุบลราชธานี ตำบลสหธาตุ อำเภอเขื่องใน พื้นที่ประมาณ 2,489 ไร่</p> <p>3. จังหวัดอุบลราชธานี ตำบลดอนจิก อำเภอพิบูลมังสาหาร พื้นที่ประมาณ 2,974 ไร่</p> <p><u>รวม 10,532 ไร่</u></p> <p>โครงการปฏิบัติงานคณคูน้าที่ 8</p> <p>1. จังหวัดศรีสะเกษ ตำบลสี อำเภอขุนหาญ พื้นที่ประมาณ 932 ไร่</p> <p>2. จังหวัดนครราชสีมา อำเภอโชคชัย พื้นที่ประมาณ 3,992 ไร่</p> <p><u>รวม 4,924 ไร่</u></p> <p>โครงการปฏิบัติงานคณคูน้าที่ 9</p> <p>1. จังหวัดตราด ตำบลหนองเสม็ด อำเภอเมือง พื้นที่ประมาณ 1,500 ไร่</p> <p>2. จังหวัดฉะเชิงเทรา ตำบลท่าตะเกียบ อำเภอท่าตะเกียบ พื้นที่ประมาณ 3,000 ไร่</p> <p><u>รวม 4,500 ไร่</u></p> <p>โครงการปฏิบัติงานคณคูน้าที่ 10</p> <p>1. จังหวัดสระบุรี ตำบลหัวปลวก อำเภอเสนาให้ พื้นที่ประมาณ</p>
--	--	---	--

		<p>โครงการปฏิบัติงานคณคูน้าที่ 12</p> <p>1. จังหวัดชัยนาท ตำบลห้วยงู ตำบลสามงาม ตำบลท่าโบสถ์ อำเภอหันคา เนื้อที่ประมาณ 3,000 ไร่</p> <p><u>รวม 3,000 ไร่</u></p> <p>โครงการปฏิบัติงานคณคูน้าที่ 13</p> <p>1. จังหวัดสุพรรณบุรี ตำบลบ่อสุพรรณ อำเภอสองพี่น้อง เนื้อที่ประมาณ 1,200 ไร่</p> <p>2. จังหวัดราชบุรี ตำบลสวนกล้วย อำเภอบ้านโป่ง เนื้อที่ประมาณ 1,468 ไร่</p> <p>3. จังหวัดนครปฐม ตำบลห้วยม่วง อำเภอกำแพงแสน เนื้อที่ประมาณ 1,654 ไร่</p> <p>4. จังหวัดกาญจนบุรี ตำบลท่ามะกา อำเภท่ามะกา เนื้อที่ประมาณ 971 ไร่</p> <p><u>รวม 5,293 ไร่</u></p> <p>โครงการปฏิบัติงานคณคูน้าที่ 14</p> <p>1. จังหวัดประจวบคีรีขันธ์ ตำบลหาดขาม อำเภอกุยบุรี เนื้อที่ประมาณ 3,887 ไร่</p> <p>2. จังหวัดประจวบคีรีขันธ์ ตำบลหนองพลับ อำเภอหัวหิน เนื้อที่ประมาณ 1,906 ไร่</p> <p><u>รวม 5,793 ไร่</u></p> <p>โครงการปฏิบัติงานคณคูน้าที่ 15</p> <p>1. จังหวัดนครศรีธรรมราช ตำบลอินคีรี อำเภอพรหมคีรี เนื้อที่ประมาณ 802 ไร่</p> <p>2. จังหวัดนครศรีธรรมราช ตำบลกะทูน อำเภอพิปูน เนื้อที่ประมาณ 2,500 ไร่</p> <p>3. จังหวัดกระบี่ ตำบลทรายขาว อำเภอลองท่อม เนื้อที่ประมาณ 578 ไร่</p>	<p>9,000 ไร่</p> <p>2. จังหวัดลพบุรี ตำบลวังจั่น อำเภอโคกสำโรง ตำบลนิยมชัย อำเภอสระโบสถ์ พื้นที่ประมาณ 10,000 ไร่</p> <p><u>รวม 19,000 ไร่</u></p> <p>โครงการปฏิบัติงานคณคูน้าที่ 12</p> <p>1. จังหวัดชัยนาท ตำบลหนองบัว อำเภอวัดสิงห์ พื้นที่ประมาณ 4,698 ไร่</p> <p><u>รวม 4,698 ไร่</u></p> <p>โครงการปฏิบัติงานคณคูน้าที่ 13</p> <p>1. จังหวัดกาญจนบุรี ตำบลดอนเจดีย์ อำเภอพนมทวน พื้นที่ประมาณ 900 ไร่</p> <p>2. จังหวัดนครปฐม ตำบลกระต๊อบ, ห้วยม่วง, สะพานพัฒนา อำเภอกำแพงแสน พื้นที่ประมาณ 3,417 ไร่</p> <p><u>รวม 4,317 ไร่</u></p> <p>โครงการปฏิบัติงานคณคูน้าที่ 14</p> <p>1. จังหวัดประจวบคีรีขันธ์ ตำบลหาดขาม อำเภอกุยบุรี พื้นที่ประมาณ 2,170 ไร่</p> <p>2. จังหวัดประจวบคีรีขันธ์ ตำบลศาลาลัย อำเภอสามร้อยยอด พื้นที่ประมาณ 1,800 ไร่</p> <p><u>รวม 3,970 ไร่</u></p> <p>โครงการปฏิบัติงานคณคูน้าที่ 15</p> <p>1. จังหวัดพังงา ตำบลคุระ อำเภอคุระบุรี พื้นที่ประมาณ 994 ไร่</p> <p>2. จังหวัดสุราษฎร์ธานี ตำบลไชยคราม อำเภอดอนสัก พื้นที่ประมาณ 1,300 ไร่</p> <p>3. จังหวัดนครศรีธรรมราช ตำบลกะทูน อำเภอพิปูน พื้นที่ประมาณ 1,000 ไร่</p> <p>4. จังหวัดนครศรีธรรมราช ตำบล</p>
--	--	--	---

		<p>4. จังหวัดสุราษฎร์ธานี ตำบลไชยคราม อำเภอดอนสัก เนื้อที่ประมาณ 3,500 ไร่</p> <p>5. จังหวัดพังงา ตำบลคุระ อำเภอคุระบุรี เนื้อที่ประมาณ 8,000 ไร่</p> <p><u>รวม 15,380 ไร่</u></p> <p>โครงการปฏิบัติงานคั้นคูน้ำที่ 16</p> <p>1. จังหวัดสตูล ตำบลฉลุง ตำบลควนโพธิ์ อำเภอเมือง เนื้อที่ประมาณ 2,000 ไร่</p> <p><u>รวม 2,000 ไร่</u></p> <p>โครงการปฏิบัติงานคั้นคูน้ำที่ 17</p> <p>1. จังหวัดปัตตานี ตำบลสาบัน ตำบลตันหยงดालอ ตำบลบ้านนอก อำเภอยะหริ่ง อำเภอปะนาเระ เนื้อที่ประมาณ 3,071 ไร่</p> <p>2. จังหวัดปัตตานี ตำบลกอลำ อำเภอยะรัง เนื้อที่ประมาณ 2,500 ไร่</p> <p><u>รวม 5,571 ไร่</u></p>	<p>เทพราช อำเภอสิชล พื้นที่ประมาณ 2,800 ไร่</p> <p><u>รวม 6,094 ไร่</u></p> <p>โครงการปฏิบัติงานคั้นคูน้ำที่ 16</p> <p>1. จังหวัดพัทลุง ตำบลชะรัด, สมหวัง อำเภอกงหรา พื้นที่ประมาณ 1,200 ไร่</p> <p>2. จังหวัดสงขลา ตำบลคอนโส อำเภอควนเนียง พื้นที่ประมาณ 1,500 ไร่</p> <p><u>รวม 2,700 ไร่</u></p> <p>โครงการปฏิบัติงานคั้นคูน้ำที่ 17</p> <p>1. จังหวัดปัตตานี ตำบลสะก้ำ, กระจหะ, ลูโบะยีโร, บาโลย อำเภอมายอ, ยะหริ่ง พื้นที่ประมาณ 2,700 ไร่</p> <p>2. จังหวัดนราธิวาส ตำบลเกาะสะท้อน อำเภอดากใบ พื้นที่ประมาณ 3,090 ไร่</p> <p><u>รวม 5,790 ไร่</u></p>		
เป้าหมาย (ปีงบประมาณ 2555)	ระดับคะแนน 1	ระดับคะแนน 2	ระดับคะแนน 3	ระดับคะแนน 4	ระดับคะแนน 5
ผู้อำนวยการสำนักงานจัดรูปที่ดินกลาง / หัวหน้ากลุ่มวิศวกรรม (ตัวชี้วัดรวม)	67,369 ไร่ (ร้อยละ 80 ของพื้นที่ทั้งหมด)	71,579 ไร่ (ร้อยละ 85 ของพื้นที่ทั้งหมด)	75,790 ไร่ (ร้อยละ 90 ของพื้นที่ทั้งหมด)	80,000 ไร่ (ร้อยละ 95 ของพื้นที่ทั้งหมด)	84,211 ไร่ (ร้อยละ 100 ของพื้นที่ทั้งหมด)
หัวหน้าสำนักงานจัดรูปที่ดินจังหวัด (แยกรายจังหวัด) / ผู้อำนวยการโครงการปฏิบัติการคั้นคูน้ำ (แยกรายผคน.)				<p>พื้นที่ทั้งหมด(จัดรูปที่ดิน+คั้นคูน้ำ) จำนวน 84,211 ไร่ ประกอบด้วย</p> <p><u>1. พื้นที่ทั้งหมดงานจัดรูปที่ดิน 10,682 ไร่</u> ดังนี้</p> <p>1. พื้นที่ตำบลเชียงเคียว อำเภอเมือง จังหวัดสกลนคร เนื้อที่ 2,059 ไร่</p> <p>2. พื้นที่ตำบลท่าแกม,ในเมือง,วัดโบสถ์ อำเภอวัดโบสถ์ จังหวัดพิษณุโลก(ส่วนที่ 2,3) เนื้อที่ 1,533 ไร่</p> <p>3. พื้นที่ตำบลทับยายเชียง อำเภอพรหม</p>	

				<p>พินาม,ตำบลวัดโบสถ์ อำเภอดำเนินสะดวก จังหวัดพิษณุโลก(ส่วนที่ 5) เนื้อที่ 3,230 ไร่</p> <p>4. พื้นที่ตำบลท้อแท้,วัดโบสถ์ อำเภอดำเนินสะดวก จังหวัดพิษณุโลก(ส่วนที่ 6) เนื้อที่ 3,860 ไร่</p> <p>2. พื้นที่ทั้งหมดงานคันคูน้ำ 73,529 ไร่ ดังนี้</p> <p>โครงการปฏิบัติการคันคูน้ำที่ 1</p> <p>1. จังหวัดเชียงใหม่ ตำบลแม่ทะลบ,ศรีดงเย็น, ไชยปราการ อำเภอไชยปราการ พื้นที่ 3,000 ไร่ <u>รวม 3,000 ไร่</u></p> <p>โครงการปฏิบัติการคันคูน้ำที่ 2</p> <p>1. จังหวัดเชียงราย ตำบลแม่สรวย อำเภอแม่ สรวย พื้นที่ 700 ไร่</p> <p>2. จังหวัดน่าน ตำบลศิลาเพชร อำเภอปัว พื้นที่ 1,100 ไร่</p> <p>3. จังหวัดลำปาง ตำบลเมืองยาว อำเภอห้าง ฉัตร พื้นที่ 1,600 ไร่ <u>รวม 3,400 ไร่</u></p> <p>โครงการปฏิบัติการคันคูน้ำที่ 3</p> <p>1. จังหวัดอุดรธานี ตำบลบ้านหม้อ อำเภอพิชัย พื้นที่ 2,100 ไร่ <u>รวม 2,100 ไร่</u></p> <p>โครงการปฏิบัติการคันคูน้ำที่ 4</p> <p>1. จังหวัดแพร่ ตำบลเตาปูน,บ้านกลาง อำเภอ สอง พื้นที่ 2,147 ไร่</p> <p>2. จังหวัดสุโขทัย ตำบลไทยชนะศึก,บ้านใหม่ ชัยมงคล,เขาแก้วศรีสมบูรณ์ อำเภอทุ่ง เสลี่ยม พื้นที่ 2,930 ไร่ <u>รวม 5,077 ไร่</u></p> <p>โครงการปฏิบัติการคันคูน้ำที่ 5</p> <p>1. จังหวัดสกลนคร ตำบลตองโขบ อำเภอโคก ศรีสุพรรณ พื้นที่ 1,800 ไร่ <u>รวม 1,800 ไร่</u></p> <p>โครงการปฏิบัติการคันคูน้ำที่ 6</p> <p>1. จังหวัดกาฬสินธุ์ ตำบลลำพาน อำเภอเมือง พื้นที่ 2,352 ไร่</p> <p>2. จังหวัดกาฬสินธุ์ ตำบลคำเหือดแก้ว อำเภอห้วยเม็ก พื้นที่ 1,800 ไร่</p>
--	--	--	--	--

			<p>3. จังหวัดขอนแก่น ตำบลวังชัย,น้ำพอง อำเภอ น้ำพอง พื้นที่ 2,500 ไร่ <u>รวม 6,652 ไร่</u></p> <p>โครงการปฏิบัติการคั้นน้ำที่ 7</p> <p>1. จังหวัดอุบลราชธานี ตำบลโดมประดิษฐ์ อำเภอน้ำยืน พื้นที่ 4,000 ไร่</p> <p>2. จังหวัดยโสธร ตำบลหัวเมือง อำเภอมหา ชนะชัย พื้นที่ 1,700 ไร่ <u>รวม 5,700 ไร่</u></p> <p>โครงการปฏิบัติการคั้นน้ำที่ 8</p> <p>1. จังหวัดนครราชสีมา ตำบลหนองหลัก อำเภอชุมพวง พื้นที่ 1,825 ไร่</p> <p>2. จังหวัดนครราชสีมา ตำบลทุ่งอรุณ อำเภอ โชคชัย พื้นที่ 3,400 ไร่ <u>รวม 5,225 ไร่</u></p> <p>โครงการปฏิบัติการคั้นน้ำที่ 9</p> <p>1. จังหวัดสระแก้ว ตำบลตาพระยา อำเภอตา พระยา พื้นที่ 3,500 ไร่</p> <p>2. จังหวัดฉะเชิงเทรา ตำบลท่าตะเกียบ อำเภอท่าตะเกียบ พื้นที่ 1,000 ไร่ <u>รวม 4,500 ไร่</u></p> <p>โครงการปฏิบัติการคั้นน้ำที่ 10</p> <p>1. จังหวัดลพบุรี ตำบลหนองบัว อำเภอพัฒนา นิคม พื้นที่ 8,000 ไร่</p> <p>2. จังหวัดลพบุรี ตำบลโคกเจริญ อำเภอโคก เจริญ พื้นที่ 4,000 ไร่ <u>รวม 12,000 ไร่</u></p> <p>โครงการปฏิบัติการคั้นน้ำที่ 12</p> <p>1. จังหวัดชัยนาท ตำบลหนองบัว อำเภอวัด สิงห์ พื้นที่ 3,502 ไร่ <u>รวม 3,502 ไร่</u></p> <p>โครงการปฏิบัติการคั้นน้ำที่ 13</p> <p>1. จังหวัดกาญจนบุรี ตำบลท่ามะกา,ท่าไม้ อำเภอท่ามะกา พื้นที่ 3,000 ไร่</p> <p>2. จังหวัดนครปฐม ตำบลสระสีม,สระพัฒนา อำเภอกำแพงแสน พื้นที่ 1,800 ไร่ <u>รวม 4,800 ไร่</u></p> <p>โครงการปฏิบัติการคั้นน้ำที่ 14</p>
--	--	--	---

			<p>1. จังหวัดประจวบคีรีขันธ์ ตำบลหาดขาม อำเภอกุยบุรี พื้นที่ 4,000 ไร่ <u>รวม 4,000 ไร่</u></p> <p>โครงการปฏิบัติการคั่นคูน้ำที่ 15</p> <p>1. จังหวัดนครศรีธรรมราช ตำบลวังอ่าง อำเภอชะอวด พื้นที่ 662 ไร่</p> <p>2. จังหวัดนครศรีธรรมราช ตำบลเทพราช อำเภอสิชล พื้นที่ 1,100 ไร่</p> <p>3. จังหวัดพังงา ตำบลกระ อำเภอกูระบุรี พื้นที่ 3,217 ไร่ <u>รวม 4,979 ไร่</u></p> <p>โครงการปฏิบัติการคั่นคูน้ำที่ 16</p> <p>1. จังหวัดสงขลา ตำบลควนไส อำเภอกวน เนียง พื้นที่ 2,500 ไร่</p> <p>2. จังหวัดพัทลุง ตำบลท่ามิหรำ, ตำนาน อำเภอเมือง พื้นที่ 2,000 ไร่ <u>รวม 4,500 ไร่</u></p> <p>โครงการปฏิบัติการคั่นคูน้ำที่ 17</p> <p>1. จังหวัดปัตตานี ตำบลกระโด, ฤโบบะยีไร อำเภอรอยัง, มายอ พื้นที่ 1,035 ไร่</p> <p>2. จังหวัดนราธิวาส ตำบลเกาะสะท้อน อำเภอ ตากใบ พื้นที่ 1,259 ไร่ <u>รวม 2,294 ไร่</u></p>
--	--	--	---

ตัวชี้วัด สจก-4.1 : ร้อยละของงานจ้างที่ปรึกษาออกแบบที่แล้วเสร็จตามแผน

ความหมายของตัวชี้วัด	<ul style="list-style-type: none"> ■ พื้นที่เป้าหมาย หมายถึง พื้นที่งานออกแบบจัดรูปที่ดินโดยที่ปรึกษาตามที่ได้รับอนุมัติในงบประมาณ ■ การออกแบบจัดรูปที่ดินโดยที่ปรึกษาแล้วเสร็จ ให้หมายถึง การดำเนินการเมื่อได้ผู้รับจ้าง 				
เป้าประสงค์	สจก-4. การเตรียมความพร้อมก่อนการก่อสร้างเป็นไปตามแผนงาน				
สูตรในการคำนวณ	(จำนวนงานออกแบบที่แล้วเสร็จตามแผน ÷ จำนวนงานออกแบบตามแผนงาน) x 100				
หน่วยวัด	ร้อยละ				
ความถี่ในการเก็บข้อมูลและรายงาน	ราย 3 เดือน				
แหล่งข้อมูล/วิธีการเก็บข้อมูล	กลุ่มวิศวกรรม ได้จัดจ้างที่ปรึกษาออกแบบงานจัดรูปที่ดินในงบประมาณ 2555 เนื้อที่ 65,690 ไร่ ดังนี้ ต.หอกลอง ต.ท้อแท้ ต.ท่างาม ต.วัดโบสถ์ อ.วัดโบสถ์ ต.มะขามสูง ต.หัวรอ ต.สมอแข อ.เมืองพิษณุโลก จ.พิษณุโลก เนื้อที่ 65,690 ไร่ เขตโครงการส่งน้ำและบำรุงรักษาเขื่อนแควน้อยบำรุงแดน				
ผู้จัดเก็บข้อมูล	กลุ่มวิศวกรรม				
ผู้ตั้งเป้าหมาย	ผู้อำนวยการสำนักงานจัดรูปที่ดินกลาง				
ผู้กำกับดูแลตัวชี้วัด(Owner)	ผู้อำนวยการสำนักงานจัดรูปที่ดินกลาง / หัวหน้ากลุ่มวิศวกรรม				
ข้อมูลพื้นฐาน	ปีงบประมาณ 2552	ปีงบประมาณ 2553	ปีงบประมาณ 2554		
ผู้อำนวยการสำนักงานจัดรูปที่ดินกลาง / หัวหน้ากลุ่มวิศวกรรม (ตัวชี้วัดร่วม)	-	แผน 81,750 ไร่ ผล 81,750 ไร่ คิดเป็น 100 %	แผน 143,510 ไร่ ผล 76,320 ไร่ คิดเป็น 53.18 %		
เป้าหมาย (ปีงบประมาณ 2555)	ระดับคะแนน 1	ระดับคะแนน 2	ระดับคะแนน 3	ระดับคะแนน 4	ระดับคะแนน 5
ผู้อำนวยการสำนักงานจัดรูปที่ดินกลาง / หัวหน้ากลุ่มวิศวกรรม (ตัวชี้วัดร่วม)	19,707 ไร่ (ร้อยละ 30 ของเนื้อที่ทั้งหมด)	26,276 ไร่ (ร้อยละ 40 ของเนื้อที่ทั้งหมด)	32,845 ไร่ (ร้อยละ 50 ของเนื้อที่ทั้งหมด)	39,414 ไร่ (ร้อยละ 60 ของเนื้อที่ทั้งหมด)	45,983 ไร่ (ร้อยละ 70 ของเนื้อที่ทั้งหมด)

ตัวชี้วัด สจก-5.1 : ร้อยละของการดำเนินการจัดมวชนสัมพันธ์ในระยะก่อน ระหว่าง และ
หลังการก่อสร้าง

<p>ความหมายของตัวชี้วัด</p>	<ul style="list-style-type: none"> ■ การจัดมวชนสัมพันธ์ เป็นการประชาสัมพันธ์งานจัดรูปที่ดิน/คั่นคูน้ำในรูปแบบต่างๆ เช่น การประชุมชี้แจง การอบรม ดูงาน เป็นต้น แบ่งเป็นระยะดังนี้ <ul style="list-style-type: none"> <u>ก่อนโครงการ</u> <ul style="list-style-type: none"> - ประชุมชี้แจงเพื่อขยายงานจัดรูปที่ดิน/คั่นคูน้ำ - การศึกษาดูงานในพื้นที่จัดรูปที่ดิน/คั่นคูน้ำ - ประชุมเพื่อจัดทำบันทึกยินยอมงานจัดรูปที่ดิน/คั่นคูน้ำ - ประชุมชี้แจงเนื้อหาที่แปลงกรรมสิทธิ์ - ประชุมชี้แจงรูปแบบผังแปลงการก่อสร้าง(ออกแบบ) - ประชุมชี้แจงเพื่อส่งมอบพื้นที่การก่อสร้างจัดรูปที่ดิน/คั่นคูน้ำ (แจ้งให้หยุดการทำการเพาะปลูกเพื่อส่งพื้นที่ให้ผู้รับจ้าง) - ประชุมจัดตั้ง/ฟื้นฟูกลุ่มผู้ใช้น้ำงานคั่นคูน้ำ <u>ระหว่างโครงการ</u> <ul style="list-style-type: none"> - ประชุมชี้แจงขั้นตอนงานการก่อสร้างจัดรูปที่ดิน/คั่นคูน้ำ - ประชุมชี้แจงการวางแผนก่อสร้างงานจัดรูปที่ดิน - ประชุมชี้แจงการแก้ไขปัญหาทางานก่อสร้างจัดรูปที่ดิน - ประชุมชี้แจงเพื่อเตรียมรับมอบพื้นที่ก่อสร้างงานจัดรูปที่ดิน (ก่อนตรวจรับงาน) <u>หลังโครงการ</u> <ul style="list-style-type: none"> - ประชุมชี้แจงเก็บเอกสารสิทธิที่ดิน - ประชุมชี้แจงการเรียกเก็บเงินค่าใช้จ่ายในการจัดรูปที่ดิน - ประชุมจัดตั้ง/ฟื้นฟูกลุ่มผู้ใช้น้ำงานจัดรูปที่ดิน - อบรมเกษตรกรหลักสูตรต่างๆ - ประชุมแก้ไขปัญหาร้องเรียน/การขออนุญาตต่างๆ - เผยแพร่งานจัดรูปที่ดิน/คั่นคูน้ำ (จัดนิทรรศการ คลินิกเกษตร เป็นต้น) - อบรมกลุ่มผู้ใช้น้ำและถ่ายโอนภารกิจงานคั่นคูน้ำ
<p>เป้าประสงค์</p>	<p>สจก-5. ประชาชน ชุมชน และหน่วยงานที่เกี่ยวข้องมีส่วนร่วม</p>
<p>สูตรในการคำนวณ</p>	<p>-</p>
<p>หน่วยวัด</p>	<p>ร้อยละ</p>
<p>ความถี่ในการเก็บข้อมูลและรายงาน</p>	<p>ราย 6 เดือน</p>

แหล่งข้อมูล/วิธีการเก็บข้อมูล	สำนักงานจัดรูปที่ดินจังหวัด/โครงการปฏิบัติการคันคูน้ำ รายงานมายังฝ่ายแผนงานและประเมินผลเป็นผู้เก็บรวบรวมข้อมูลและราย 6 เดือน				
ผู้จัดเก็บข้อมูล	ฝ่ายแผนงานและประเมินผล				
ผู้ตั้งเป้าหมาย	ผู้อำนวยการสำนักงานจัดรูปที่ดินกลาง				
ผู้กำกับดูแลตัวชี้วัด(Owner)	ผู้อำนวยการสำนักงานจัดรูปที่ดินกลาง / หัวหน้าสำนักงานจัดรูปที่ดินจังหวัด/หัวหน้าโครงการปฏิบัติการคันคูน้ำ				
ข้อมูลพื้นฐาน	ปีงบประมาณ 2552	ปีงบประมาณ 2553	ปีงบประมาณ 2554		
ผู้อำนวยการสำนักงานจัดรูปที่ดินกลาง	239 ครั้ง	439 ครั้ง	553 ครั้ง		
หัวหน้าสำนักงานจัดรูปที่ดินจังหวัด (แยกรายจังหวัด)/ ผู้อำนวยการโครงการปฏิบัติการคันคูน้ำ (แยกราย ผคน.)	-	-	เป้าหมาย สจจ. ละ 10 ครั้ง / คันคูน้ำ ละ 5 ครั้งต่อโครงการ		
เป้าหมาย (ปีงบประมาณ 2555)	ระดับคะแนน 1	ระดับคะแนน 2	ระดับคะแนน 3	ระดับคะแนน 4	ระดับคะแนน 5
ผู้อำนวยการสำนักงานจัดรูปที่ดินกลาง	ร้อยละ 80	ร้อยละ 85	ร้อยละ 90	ร้อยละ 95	ร้อยละ 100 (390 ครั้ง)
หัวหน้าสำนักงานจัดรูปที่ดินจังหวัด (แยกรายจังหวัด) / ผู้อำนวยการโครงการปฏิบัติการคันคูน้ำ (แยกราย ผคน.)					เป้าหมาย สจจ. ละ 10 ครั้ง/คันคูน้ำ ละ 5 ครั้งต่อโครงการ

- หมายเหตุ :
1. สจจ.จำนวน 24 สจจ. (เป้าหมาย 240 ครั้ง)
 2. โครงการปฏิบัติการคันคูน้ำจะดำเนินการก่อสร้างงานคันคูน้ำ จำนวน 30 โครงการ ในปี 2555 (เป้าหมาย 150 ครั้ง)

ตัวชี้วัด สจก-6.1 : จำนวนโครงการศึกษา วิจัยและพัฒนาที่แล้วเสร็จ

ความหมายของตัวชี้วัด	<ul style="list-style-type: none"> ▪ โครงการศึกษา วิจัยและพัฒนา เพื่อใช้ในการปรับปรุงการทำงาน ▪ โครงการของฝ่ายแผนงานและประเมินผล หมายถึง การศึกษาความเป็นไปได้ของโครงการฯ และ/หรือการประเมินผลโครงการฯ 		
เป้าประสงค์	สจก-6. มีผลการศึกษา วิจัยและการพัฒนา เพื่อสนับสนุนการดำเนินงาน		
สูตรในการคำนวณ	จำนวนโครงการศึกษา วิจัยและพัฒนาที่แล้วเสร็จ		
หน่วยวัด	โครงการ		
ความถี่ในการเก็บข้อมูลและรายงาน	ราย 6 เดือน		
แหล่งข้อมูล/วิธีการเก็บข้อมูล	ฝ่ายแผนงานและประเมินผล		
ผู้จัดเก็บข้อมูล	ฝ่ายแผนงานและประเมินผล		
ผู้ตั้งเป้าหมาย	ผู้อำนวยการสำนักงานจัดรูปที่ดินกลาง		
ผู้กำกับดูแลตัวชี้วัด(Owner)	ผู้อำนวยการสำนักงานจัดรูปที่ดินกลาง / หัวหน้าฝ่ายแผนงานและประเมินผล		
ข้อมูลพื้นฐาน	ปีงบประมาณ 2552	ปีงบประมาณ 2553	ปีงบประมาณ 2554
ผู้อำนวยการสำนักงานจัดรูปที่ดินกลาง	3 โครงการ	2 โครงการ	2 โครงการ
หัวหน้าฝ่ายแผนงานและประเมินผล	1 โครงการ (การประเมินผลโครงการจัดรูปที่ดินจังหวัดอุดรธานี)	1 โครงการ (การประเมินผลโครงการการจัดรูปที่ดินจังหวัดหนองคาย)	1 โครงการ (การประเมินผลโครงการจัดรูปที่ดินจังหวัดสกลนคร)
หัวหน้ากลุ่มกฎหมายจัดรูปที่ดิน	1 โครงการ (การปรับปรุงกฎหมายจัดรูปที่ดินเพื่อเกษตรกรรมและปัญหาอุปสรรคในการปฏิบัติงานด้านกฎหมายของสำนักงานจัดรูปที่ดินจังหวัด)	-	1 โครงการ (การปรับปรุงและรวมกฎหมายว่าด้วยคันและคูน้ำและกฎหมายว่าด้วยการจัดรูปที่ดินเพื่อเกษตรกรรม)
หัวหน้าฝ่ายกองทุนจัดรูปที่ดิน	1 โครงการ (การปรับปรุงระเบียบวิธีการเรียกเก็บเงินค่าใช้จ่ายในการจัดรูปที่ดิน)	1 โครงการ (การปรับปรุงคู่มือการปฏิบัติงานเรียกเก็บเงินค่าใช้จ่ายในการจัดรูปที่ดิน)	-

เป้าหมาย (ปีงบประมาณ 2555)	ระดับคะแนน 1	ระดับคะแนน 2	ระดับคะแนน 3	ระดับคะแนน 4	ระดับคะแนน 5
ผู้อำนวยการสำนักงานจัดรูปที่ดิน กลาง	-	-	-	1 โครงการ	2 โครงการ
หัวหน้าฝ่ายแผนงานและ ประเมินผล					การประเมินผล โครงการจัดรูป ที่ดิน/คั่นคูน้ำ(2 โครงการ)

ตัวชี้วัด สจก-7.1 : ร้อยละของการเบิกจ่ายงบประมาณรายจ่ายงบลงทุน

<p>ความหมายของตัวชี้วัด</p>	<ul style="list-style-type: none"> ■ การพิจารณาผลสำเร็จของการเบิกจ่ายเงินงบประมาณ จะใช้อัตราการเบิกจ่ายลงทุนของส่วนราชการ ทั้งที่เบิกจ่ายในส่วนกลางและส่วนภูมิภาคเป็นตัวชี้วัดความสามารถในการเบิกจ่ายเงินของส่วนราชการ โดยใช้ข้อมูลการเบิกจ่ายเงินงบประมาณจากโครงการเปลี่ยนระบบการบริหารการเงินการคลังภาครัฐสู่ระบบอิเล็กทรอนิกส์ (GFMS) และรายงานสรุปผลการใช้จ่ายเงินที่เป็นเอกสาร ■ การคำนวณ จะไม่รวมงบประมาณที่ประหยัดได้และไม่ได้นำเงินดังกล่าวไปใช้จ่ายในโครงการอื่นต่อ ทั้งนี้ ต้องรายงานเงินที่ประหยัดได้ (งบประมาณเหลือจ่าย) เพื่อใช้ประกอบการประเมิน <p><u>เงื่อนไข</u></p> <ol style="list-style-type: none"> 1. งบลงทุนของการก่อสร้างงานคันคูน้ำใช้เงินงบประมาณตามยอดสรุปรวมสุดท้ายที่ส่งรายงานฯ กองแผนงาน 2. งบลงทุนของการก่อสร้างจัดรูปที่ดิน ไม่นำมารวมในการคำนวณ เนื่องจากเป็นเงินนอกงบประมาณ(เงินกองทุนจัดรูปที่ดิน) แต่ให้รวมงบลงทุนในส่วนของค่าครุภัณฑ์ ที่ดินและสิ่งก่อสร้างตามงบประมาณรายจ่าย และใช้วงเงินตามสัญญาจ้าง 		
<p>เป้าประสงค์</p>	<p>สจก-7. ระบบการบริหารงานมีประสิทธิภาพ</p>		
<p>สูตรในการคำนวณ</p>	<p>(ผลการเบิกจ่ายงบประมาณรายจ่ายงบลงทุน ÷ วงเงินงบประมาณรายจ่ายงบลงทุนที่ได้รับ) x 100</p>		
<p>หน่วยวัด</p>	<p>ร้อยละ</p>		
<p>ความถี่ในการเก็บข้อมูลและรายงาน</p>	<p>รายไตรมาส</p>		
<p>แหล่งข้อมูล/วิธีการเก็บข้อมูล</p>	<p>สำนักงานจัดรูปที่ดินจังหวัดและโครงการปฏิบัติการคันคูน้ำจะรายงานสรุปผลการใช้จ่ายเงินที่เป็นเอกสาร มายังสำนักงานจัดรูปที่ดินกลาง โดยฝ่ายแผนงานและประเมินผลเป็นผู้รวบรวมข้อมูล</p>		
<p>ผู้จัดเก็บข้อมูล</p>	<p>ฝ่ายแผนงานและประเมินผล</p>		
<p>ผู้ตั้งเป้าหมาย</p>	<p>ผู้อำนวยการสำนักงานจัดรูปที่ดินกลาง</p>		
<p>ผู้กำกับดูแลตัวชี้วัด(Owner)</p>	<p>ผู้อำนวยการสำนักงานจัดรูปที่ดินกลาง / หัวหน้าฝ่ายแผนงานและประเมินผล/ หัวหน้าสำนักงานจัดรูปที่ดินจังหวัด/ ผู้อำนวยการโครงการปฏิบัติการคันคูน้ำ</p>		
<p>ข้อมูลพื้นฐาน</p>	<p>ปีงบประมาณ 2552</p>	<p>ปีงบประมาณ 2553</p>	<p>ปีงบประมาณ 2554</p>
<p>ผู้อำนวยการสำนักงานจัดรูปที่ดินกลาง</p>	<p>100</p>	<p>85.79</p>	<p>88.37</p>

<p>หัวหน้าฝ่ายแผนงานและ ประเมินผล/หัวหน้าสำนักงานจัด รูปที่ดินจังหวัด</p>	<p>งบประมาณ 5,226,000 บาท ดังนี้</p> <ol style="list-style-type: none"> 1. สจจ. พิจิตร 610,000 บาท 2. สจจ. พิษณุโลก 610,000 บาท 3. สจจ. สกลนคร 644,000 บาท 4. สจจ. อ่างทอง 255,000 บาท 5. สจจ. นครสวรรค์ 628,000 บาท 6. สจจ. เพชรบุรี 610,000 บาท 7. สจจ. นครปฐม 140,000 บาท 8. สจจ. มหาสารคาม 461,000 บาท 9. สจจ. สุรินทร์ 292,000 บาท 10. สจจ. บุรีรัมย์ 864,000 บาท 11. สจจ. อุบลราชธานี 112,000 บาท 	<p>งบประมาณ 554,467,590 บาท ดังนี้</p> <p>1.ผคน.</p> <p>งบลงทุน จำนวน 548,849,920.83บาท ดังนี้</p> <ol style="list-style-type: none"> 1.ผคน1 26,715,477.74 บาท 2.ผคน2 51,205,091.34 บาท 3.ผคน3 1,135,414.08บาท 4.ผคน4 52,134,511.40 บาท 5.ผคน5 45,588,587.60 บาท 6.ผคน6 44,488,162.80 บาท 7.ผคน7 54,622,591.55 บาท 8.ผคน8 26,686,023.30 บาท 9.ผคน9 18,405,648.68 บาท 10.ผคน10 - 11.ผคน11 152,540.70 บาท 12.ผคน12 4,942,673.60 บาท 13.ผคน13 66,992,817.11 บาท 14.ผคน14 38,758,273.73 บาท 15.ผคน15 70,699,227.79 บาท 16.ผคน16 5,290,113.40 บาท 17.ผคน17 41,185,306.71 บาท <p>2. สจจ.</p> <p>งบลงทุน จำนวน 5,617,669.00 บาท ดังนี้</p> <ol style="list-style-type: none"> 1. สจจ. มหาสารคาม 	<p>งบประมาณ 792,113,367 บาท ดังนี้</p> <p>1.ผคน.</p> <p>งบลงทุนจำนวน 621,036,012 บาท ดังนี้</p> <ol style="list-style-type: none"> 1. ผคน.1 32,277,000 บาท 2. ผคน.2 37,757,000 บาท 3. ผคน.3 8,500,000 บาท 4. ผคน.4 28,080,000 บาท 5. ผคน.5 26,165,012 บาท 6. ผคน.6 35,950,000 บาท 7. ผคน.7 42,537,000 บาท 8. ผคน.8 24,399,000 บาท 9. ผคน.9 24,828,000 บาท 10. ผคน.10 104,600,000 บาท 11. ผคน.12 35,000,000 บาท 12. ผคน.13 48,400,000 บาท 13. ผคน.14 32,098,000 บาท 14. ผคน.15 64,500,000 บาท 15. ผคน.16 22,500,000 บาท 16. ผคน.17 53,445,000 บาท <p>2. สจจ.</p> <p>งบลงทุนจำนวน 171,077,355 บาท ดังนี้</p> <ol style="list-style-type: none"> 1. สจจ.อุตรธานี 37,717,055 บาท 2. สจจ.กาญจนบุรี
---	--	---	--

		1,367,799.00 บาท		8,343,000 บาท	
		2. สจจ.บุรีรัมย์ 670,000.00 บาท		3. สจจ.ขอนแก่น 27,810,000 บาท	
		3. สจจ.ราชบุรี 618,000.00 บาท		4. สจจ.หนองคาย 7,096,700 บาท	
		4. สจจ.สกลนคร 87,800 บาท		5. สจจ.มหาสารคาม 89,198,200 บาท	
		5. สจจ.สิงห์บุรี 699,070.00 บาท		6. สจจ.พิจิตร 912,400 บาท	
		6. สจจ.อ่างทอง 617,000.00 บาท			
		7. สจจ.นครสวรรค์ 1,558,000.00 บาท			
		8. สจจ.อุตรธานี 0 บาท			
เป้าหมาย (ปีงบประมาณ 2555)	ระดับคะแนน 1	ระดับคะแนน 2	ระดับคะแนน 3	ระดับคะแนน 4	ระดับคะแนน 5
ผู้อำนวยการสำนักงานจัดรูปที่ดิน กลาง	ร้อยละ 78	ร้อยละ 81	ร้อยละ 84	ร้อยละ 87	ร้อยละ 90
หัวหน้าสำนักงานจัดรูปที่ดิน จังหวัด(แยกรายจังหวัด)/ ผู้อำนวยการโครงการปฏิบัติการ คั้นคูน้ำ(แยกราย ผคน.)				ผคน. งบลงทุนจำนวน 508,819,500 บาท ดังนี้ 1. ผคน.1 20,000,000 บาท 2. ผคน.2 36,000,000 บาท 3. ผคน.3 18,176,000 บาท 4. ผคน.4 32,654,000 บาท 5. ผคน.5 9,600,000 บาท 6. ผคน.6 37,800,000 บาท 7. ผคน.7 32,430,000 บาท 8. ผคน.8 23,000,000 บาท 9. ผคน.9 27,965,000 บาท 10. ผคน.10 50,194,500 บาท	สจจ. งบลงทุนจำนวน 727,700บาทดังนี้ 1.สจจ.สกลนคร 274,500 บาท 2.สจจ.พิจิตร 453,200 บาท

				11. ผคน.12 30,000,000 บาท	
				12. ผคน.13 45,000,000 บาท	
				13. ผคน.14 25,000,000 บาท	
				14. ผคน.15 45,000,000 บาท	
				15. ผคน.16 36,000,000 บาท	
				16. ผคน.17 40,000,000 บาท	

หมายเหตุ : งบลงทุนทั้งหมด จำนวน 509,547,200. บาท ประกอบด้วย

1. ผคน. 508,819,500 บาท
2. สจจ. 727,700 บาท

ตัวชี้วัด สจก-8.1: ร้อยละของข้าราชการในสังกัดที่ได้รับการพัฒนาตาม IDP

ความหมายของตัวชี้วัด	<ul style="list-style-type: none"> การพัฒนา หมายถึง การอบรมที่กรมชลประทาน/สำนักงานจัดรูปที่ดินกลาง เป็นผู้จัด หรือทางสำนักงานจัดรูปที่ดินกลางเป็นผู้ส่งข้าราชการไปอบรมและ/หรือพัฒนาด้วยตนเอง 		
เป้าประสงค์	สจก-8. บุคลากรมีสมรรถนะและขวัญกำลังใจในการทำงาน		
สูตรในการคำนวณ	$\left(\frac{\text{จำนวนข้าราชการในสังกัดที่ได้รับการพัฒนาตาม IDP}}{\text{จำนวนข้าราชการในสังกัดที่ติด GAP}} \right) \times 100$		
หน่วยวัด	ร้อยละ		
ความถี่ในการเก็บข้อมูลและรายงาน	รายไตรมาส		
แหล่งข้อมูล/วิธีการเก็บข้อมูล	หน่วยงานที่เกี่ยวข้องขอรายงานมายังฝ่ายบริหารทั่วไปเป็นผู้เก็บรวบรวมข้อมูลและสรุป		
ผู้จัดเก็บข้อมูล	ฝ่ายบริหารทั่วไป		
ผู้ตั้งเป้าหมาย	ผู้อำนวยการสำนักงานจัดรูปที่ดินกลาง		
ผู้กำกับดูแลตัวชี้วัด(Owner)	ผู้อำนวยการสำนักงานจัดรูปที่ดินกลาง / หัวหน้าฝ่ายบริหารทั่วไป / หัวหน้าฝ่ายแผนงานและประเมินผล / หัวหน้ากลุ่มวิศวกรรม / หัวหน้ากลุ่มกฎหมายจัดรูปที่ดิน / หัวหน้าฝ่ายกองทุนจัดรูปที่ดิน / หัวหน้าสำนักงานจัดรูปที่ดินจังหวัด / ผู้อำนวยการโครงการปฏิบัติการคั้นคูน้า		
ข้อมูลพื้นฐาน	ปีงบประมาณ 2552	ปีงบประมาณ 2553	ปีงบประมาณ 2554
ผู้อำนวยการสำนักงานจัดรูปที่ดินกลาง	74.19	81.48	100
หัวหน้าฝ่ายบริหารทั่วไป	100 (6คน)	100 (4 คน)	ไม่มี
หัวหน้าฝ่ายแผนงานและประเมินผล	100 (2คน)	100 (2 คน)	ไม่มี
หัวหน้ากลุ่มวิศวกรรม	ไม่มี	ไม่มี	ไม่มี
หัวหน้ากลุ่มกฎหมายจัดรูปที่ดิน	100 (6คน)	ไม่มี	ไม่มี
หัวหน้าฝ่ายกองทุนจัดรูปที่ดิน	100 (1คน)	0 (0 คน)	ไม่มี
หัวหน้าสำนักงานจัดรูปที่ดินจังหวัด (แยกรายจังหวัด)			
สจจ.ชัยนาท	100 (2คน)	ไม่มี	ไม่มี
สจจ.อุบลราชธานี	100 (2คน)	ไม่มี	ไม่มี
สจจ.สกลนคร	0 (0คน)	ไม่มี	ไม่มี

สจจ.สระบุรี	100 (3คน)	ไม่มี	ไม่มี		
สจจ.อุดรธานี	100 (2คน)	100 (1 คน)	ไม่มี		
สจจ.หนองคาย	50 (1คน)	ไม่มี	ไม่มี		
สจจ.ลำปาง	66.67(2คน)	ไม่มี	ไม่มี		
สจจ.พิษณุโลก	66.67 (2คน)	ไม่มี	ไม่มี		
สจจ.พิจิตร	50 (2คน)	100 (3 คน)	100 (1 คน)		
สจจ.สุรินทร์	100 (1คน)	ไม่มี	ไม่มี		
สจจ.ราชบุรี	100 (3คน)	ไม่มี	ไม่มี		
สจจ.นครศรีธรรมราช	0 (0คน)	100 (2 คน)	ไม่มี		
สจจ.นครปฐม	100 (1คน)	ไม่มี	ไม่มี		
สจจ.กาญจนบุรี	50 (2คน)	100 (2 คน)	ไม่มี		
สจจ.อ่างทอง	100 (4คน)	75 (3 คน)	ไม่มี		
สจจ.ขอนแก่น	100 (4คน)	100 (5 คน)	100 (1 คน)		
สจจ.เพชรบุรี	ไม่มี	0 (0 คน)	100 (1 คน)		
สจจ.สิงห์บุรี	ไม่มี	ไม่มี	100 (1 คน)		
เป้าหมาย (ปีงบประมาณ 2555)	ระดับคะแนน 1	ระดับคะแนน 2	ระดับคะแนน 3	ระดับคะแนน 4	ระดับคะแนน 5
ผู้อำนวยการสำนักงานจัดรูปที่ดิน กลาง	65	70	75	80	85 จำนวนที่ติด GAP ทั้งหมด 24 คน *
หัวหน้าฝ่ายบริหารทั่วไป					ไม่มี
หัวหน้าฝ่ายแผนงานและประเมินผล					ไม่มี
หัวหน้ากลุ่มวิศวกรรม					ไม่มี
หัวหน้ากลุ่มกฎหมายจัดรูปที่ดิน					ไม่มี
หัวหน้าฝ่ายกองทุนจัดรูปที่ดิน					2 คน
หัวหน้าสำนักงานจัดรูปที่ดิน จังหวัด (แยกรายจังหวัด)					
1. สจจ. ชัยนาท					ไม่มี
2. สจจ. อุบลราชธานี					ไม่มี
3. <u>สจจ. สกลนคร</u>					6 คน
4. <u>สจจ. สระบุรี</u>					1 คน
5. สจจ. อุดรธานี					ไม่มี
6. สจจ. หนองคาย					ไม่มี
7. สจจ. ลำปาง					ไม่มี

8. สจจ. พิษณุโลก					ไม่มี
9. สจจ. พิจิตร					ไม่มี
10. สจจ. สุรินทร์					ไม่มี
11. <u>สจจ. ราชบุรี</u>					4 คน
12. สจจ. นครศรีธรรมราช					ไม่มี
13. สจจ. นครปฐม					ไม่มี
14. <u>สจจ. กาญจนบุรี</u>					3 คน
15. สจจ. อ่างทอง					ไม่มี
16. สจจ. ขอนแก่น					ไม่มี
17. สจจ. สุพรรณบุรี					ไม่มี
18. สจจ. เพชรบุรี					ไม่มี
19. สจจ. ลพบุรี					ไม่มี
20. สจจ. นครสวรรค์					ไม่มี
21. สจจ. บุรีรัมย์					ไม่มี
22. สจจ. มหาสารคาม					ไม่มี
23. สจจ. สิงห์บุรี					ไม่มี
24. สจจ. พระนครศรีอยุธยา					ไม่มี
ผู้อำนวยการโครงการปฏิบัติการ คันคูน้า (แยกราย ผคน.)					
1. โครงการปฏิบัติการคันคูน้าที่ 1					ไม่มี
2. โครงการปฏิบัติการคันคูน้าที่ 2					ไม่มี
3. โครงการปฏิบัติการคันคูน้าที่ 3					ไม่มี
4. <u>โครงการปฏิบัติการคันคูน้าที่ 4</u>					3 คน
5. โครงการปฏิบัติการคันคูน้าที่ 5					ไม่มี
6. <u>โครงการปฏิบัติการคันคูน้าที่ 6</u>					1 คน
7. โครงการปฏิบัติการคันคูน้าที่ 7					ไม่มี
8. โครงการปฏิบัติการคันคูน้าที่ 8					ไม่มี
9. <u>โครงการปฏิบัติการคันคูน้าที่ 9</u>					1 คน
10.โครงการปฏิบัติการคันคูน้าที่10					ไม่มี
11.โครงการปฏิบัติการคันคูน้าที่11					ไม่มี
12 <u>โครงการปฏิบัติการคันคูน้าที่12</u>					1 คน
<u>13.โครงการปฏิบัติการคันคูน้าที่13</u>					2 คน
14.โครงการปฏิบัติการคันคูน้าที่14					ไม่มี
15.โครงการปฏิบัติการคันคูน้าที่15					ไม่มี
16.โครงการปฏิบัติการคันคูน้าที่16					ไม่มี
17.โครงการปฏิบัติการคันคูน้าที่17					ไม่มี

หมายเหตุ : * เฉพาะข้าราชการที่ติด GAP เรื่อง การส่งเสริมความเชี่ยวชาญในงานอาชีพ

ตัวชี้วัด 8.2 : ร้อยละของบุคลากรที่พอใจต่อการปฏิบัติงาน

ความหมายของตัวชี้วัด	<ul style="list-style-type: none"> ■ การพึงพอใจของบุคลากรต่อการปฏิบัติงานด้านกฎหมาย /กองทุนจัดรูปที่ดิน / แผนงานและประเมินผล / วิศวกรรม/บริหาร (ประเมินโดย สจก.) ■ การพึงพอใจของบุคลากรต่อการปฏิบัติงานด้านความผาสุกก่อนและหลังมีแผน บรรยายากาศการทำงาน การเสริมสร้างแรงจูงใจ นโยบายและการบริหาร และความพึงพอใจโดยรวม (ประเมินโดย สพบ.) 				
เป้าประสงค์	สจก-8. บุคลากรมีสมรรถนะและขวัญกำลังใจในการปฏิบัติงาน				
สูตรในการคำนวณ	(ผลรวมคะแนนความพึงพอใจของผู้ตอบแบบสอบถาม ÷ จำนวนผู้ตอบแบบสอบถามทั้งหมด)				
หน่วยวัด	ร้อยละ				
ความถี่ในการเก็บข้อมูลและรายงาน	รายปี				
แหล่งข้อมูล/วิธีการเก็บข้อมูล	ฝ่ายแผนงานและประเมินผล(สจก.)/สพบ.เป็นผู้เก็บรวบรวมและประเมินผลข้อมูล				
ผู้จัดเก็บข้อมูล	ฝ่ายแผนงานและประเมินผล(สจก.)/สพบ.				
ผู้ตั้งเป้าหมาย	ผู้อำนวยการสำนักงานจัดรูปที่ดินกลาง				
ผู้กำกับดูแลตัวชี้วัด(Owner)	ผู้อำนวยการสำนักงานจัดรูปที่ดินกลาง / หัวหน้าฝ่ายแผนงานและประเมินผล				
ข้อมูลพื้นฐาน	ปีงบประมาณ 2552	ปีงบประมาณ 2553	ปีงบประมาณ 2554		
ผู้อำนวยการสำนักงานจัดรูปที่ดินกลาง / หัวหน้าฝ่ายแผนงานและประเมินผล (ตัวชี้วัดร่วม)	75.55*	77.05*	78.20*		
เป้าหมาย (ปีงบประมาณ 2555)	ระดับคะแนน 1	ระดับคะแนน 2	ระดับคะแนน 3	ระดับคะแนน 4	ระดับคะแนน 5
ผู้อำนวยการสำนักงานจัดรูปที่ดินกลาง / หัวหน้าฝ่ายแผนงานและประเมินผล / สพบ.(ตัวชี้วัดร่วม)	65	70	75	80	85

หมายเหตุ : * ประเมินโดย สพบ.

ตัวชี้วัด 8.3 : ค่าเฉลี่ยคะแนนการตรวจประเมินการจัดการความรู้ (KMA)

ความหมายของตัวชี้วัด	<p>ค่าเฉลี่ยคะแนนการตรวจประเมินการจัดการความรู้ (Knowledge Management Assessment : KMA หรือการจัดการความรู้สู่ความเป็นเลิศ) พิจารณาจากคะแนนการตรวจประเมินการจัดการความรู้ของสำนัก/กอง หมวด 1 – หมวด 6 โดยการตรวจประเมินจากหลักฐานที่แสดงบนเว็บคลังความรู้ของสำนัก/กอง กำหนดเกณฑ์การให้คะแนนดังนี้</p> <p>ค่าเฉลี่ยคะแนนตามเกณฑ์การตรวจประเมินการจัดการความรู้ระดับสำนัก/กอง หมวดที่ 1-6</p> <p>ระดับ 1 ค่าเฉลี่ยคะแนน 1.00 - 1.50 คะแนน ระดับ 2 ค่าเฉลี่ยคะแนน 1.51 - 2.00 คะแนน ระดับ 3 ค่าเฉลี่ยคะแนน 2.01 - 2.50 คะแนน ระดับ 4 ค่าเฉลี่ยคะแนน 2.51 - 3.00 คะแนน ระดับ 5 ค่าเฉลี่ยคะแนน 3.01 - 5.00 คะแนน</p> <p>(เกณฑ์การประเมินเป็นไปตามบันทึกสำนักบริหารทรัพยากรบุคคลที่ สบค.1796/2555 ลงวันที่ 2 พฤษภาคม 2555)</p>				
เป้าประสงค์	สบค-8. บุคลากรมีสมรรถนะและขวัญกำลังใจในการปฏิบัติงาน				
สูตรในการคำนวณ	-				
หน่วยวัด	ระดับ				
ความถี่ในการเก็บข้อมูลและรายงาน	รายปี				
แหล่งข้อมูล/วิธีการเก็บข้อมูล	คณะทำงาน KM สบค.				
ผู้จัดเก็บข้อมูล	คณะทำงาน KM สบค./ คณะทำงาน KM กรมชลประทาน				
ผู้ตั้งเป้าหมาย	ผู้อำนวยการสำนักงานจัดรูปที่ดินกลาง				
ผู้กำกับดูแลตัวชี้วัด(Owner)	ผู้อำนวยการสำนักงานจัดรูปที่ดินกลาง / คณะทำงาน KM สบค.				
ข้อมูลพื้นฐาน	ปีงบประมาณ 2552	ปีงบประมาณ 2553	ปีงบประมาณ 2554		
ผู้อำนวยการสำนักงานจัดรูปที่ดินกลาง / คณะทำงาน KM สบค. (ตัวชี้วัดร่วม)	ได้รับรางวัลอันดับ 1 (ส่วนกลาง)	-	-		
เป้าหมาย (ปีงบประมาณ 2555)	ระดับคะแนน 1	ระดับคะแนน 2	ระดับคะแนน 3	ระดับคะแนน 4	ระดับคะแนน 5
ผู้อำนวยการสำนักงานจัดรูปที่ดินกลาง / คณะทำงาน KM สบค./ คณะทำงาน KM กรมชลประทาน*(ตัวชี้วัดร่วม)	1.00-1.50	1.51-2.00	2.01-2.50	2.51-3.00	3.01-5.00

หมายเหตุ : * ผู้ประเมินผล

ตัวชี้วัด สจก-9.1 : คุณภาพเว็บไซต์ของสำนัก/กอง

ความหมายของตัวชี้วัด	<ul style="list-style-type: none"> ■ คุณภาพเว็บไซต์ของสำนัก/กอง ตามเกณฑ์ที่คณะกรรมการกำหนด ■ ภายใต้วีbsite ของ สจก. มีwebpage ของแต่ละ ผคน./สจจ./กลุ่ม/ฝ่าย การปรับปรุงเปลี่ยนแปลงใดๆ ในwebpage สจก.ให้อิสระกับ ผคน./สจจ./กลุ่ม/ฝ่าย ในการดำเนินการ และ webpage ของ สจจ.ให้เชื่อมโยงกับ website ของจังหวัดนั้นๆ และในส่วนของ ผคน.ให้เชื่อมโยงกับสำนักชลประทาน 				
เป้าประสงค์	สจก-9. มีระบบฐานข้อมูลและเทคโนโลยีสารสนเทศที่เหมาะสม				
สูตรในการคำนวณ	-				
หน่วยวัด	ระดับ				
ความถี่ในการเก็บข้อมูลและรายงาน	รายปี				
แหล่งข้อมูล/วิธีการเก็บข้อมูล	คณะทำงาน Website สจก. เป็นผู้ติดตามและควบคุม Web page				
ผู้จัดเก็บข้อมูล	คณะทำงาน Website สจก.				
ผู้ตั้งเป้าหมาย	ผู้อำนวยการสำนักงานจัดรูปที่ดินกลาง				
ผู้กำกับดูแลตัวชี้วัด(Owner)	ผู้อำนวยการสำนักงานจัดรูปที่ดินกลาง / คณะทำงาน Website สจก.				
ข้อมูลพื้นฐาน	ปีงบประมาณ 2552	ปีงบประมาณ 2553	ปีงบประมาณ 2554		
ผู้อำนวยการสำนักงานจัดรูปที่ดินกลาง	4.10	5.0*	5.0*		
เป้าหมาย (ปีงบประมาณ 2555)	ระดับคะแนน 1	ระดับคะแนน 2	ระดับคะแนน 3	ระดับคะแนน 4	ระดับคะแนน 5
ผู้อำนวยการสำนักงานจัดรูปที่ดินกลาง	1	2	3	4	5

หมายเหตุ : * ประเมินเฉพาะ Webpage สจก. (ประเมินตนเองตามเกณฑ์ ศท.)

ระดับคะแนน	รายละเอียดการดำเนินการ
1	<ul style="list-style-type: none"> - มีเว็บไซต์ สำนัก/กอง ที่สามารถเข้าถึงได้ - มีข้อมูลเกี่ยวกับภารกิจของสำนัก/กอง - มีโครงสร้างสำนัก/กอง - มีที่ตั้ง หมายเลขโทรศัพท์ สำหรับติดต่อหน่วยงานภายในสังกัด
2 (1+2)	<ul style="list-style-type: none"> - มีผังเว็บไซต์ (Site Map) - มีเว็บเพจของหน่วยงาน ภายใต้สำนัก/กอง อย่างน้อย 1 ระดับ - มีการแสดงผลอักษรภาษาไทยถูกต้อง อ่านออกได้โดยไม่ผิดพลาด - มีผู้รับผิดชอบเว็บไซต์และข้อมูลเผยแพร่อย่างชัดเจนและสามารถติดต่อได้
3 (1+2+3)	<ul style="list-style-type: none"> - มีปุ่มเชื่อมโยงข้อมูลไปยังหน่วยงานในระดับสำนัก/กอง/โครงการ ภายใต้สังกัด กรม ชลประทาน - มีสัญลักษณ์ปุ่มเชื่อมโยงข้อมูล (Link) ในรูปแบบภาพหรือข้อความ ต้องสอดคล้องกับเนื้อหาภายใน - มีการเชื่อมโยงข้อมูล ต้องไม่เกิดหน้าต่างเปล่าหรือปรากฏข้อความผิดพลาดของโปรแกรม - มีรูปแบบ โครงสร้างสี ตัวอักษร และภาพที่ปรากฏ เหมาะสมกับหน่วยงานราชการ สื่อถึงภาพลักษณ์ที่ดีต่อองค์กร มีการใช้เครื่องหมาย หรือ สัญลักษณ์ขององค์กรที่ถูกต้อง
4 (1+2+3+4)	<ul style="list-style-type: none"> - มีรายงานผลการปฏิบัติราชการตามคำรับรองของสำนัก/กอง ตามรอบการรายงานในปีงบประมาณปัจจุบัน - มีคำรับรองการปฏิบัติราชการของสำนัก/กอง ปีงบประมาณปัจจุบัน - มีคำสั่งแต่งตั้ง หนังสือเวียน ประกาศ ข่าวประชาสัมพันธ์ ที่ทันสมัย และแสดงวันที่การปรับปรุงข้อมูลครั้งล่าสุด - มีการจัดหมวดหมู่ข้อมูลดี และข้อมูลสำคัญง่ายต่อการเข้าถึง ไม่ควรอยู่ลึกเกินไป

ระดับคะแนน	รายละเอียดการดำเนินการ
5 (1+2+3+4+5)	<ul style="list-style-type: none"> - มีปุ่มเชื่อมโยงไปยังหน้าหลักของกรมชลประทานและสำนัก/กอง ทุกหน้า - มีเมนูหรือปุ่มเชื่อมโยง บนหน้าหลักเว็บไซต์ของสำนัก/กอง ไปยังระบบ ดังต่อไปนี้ <ul style="list-style-type: none"> o จดหมายอิเล็กทรอนิกส์กรมชลประทาน o ระบบสารบรรณอิเล็กทรอนิกส์ o ศูนย์ความรู้กลางกรมชลประทาน o คลังความรู้สำนัก/กอง o ข้อมูลสถานการณ์น้ำ กรมชลประทาน - มีการออกแบบและพัฒนาเว็บไซต์เป็นที่น่าสนใจ และสะดวกต่อการใช้งาน อาทิ <ul style="list-style-type: none"> o มีการจัดวางเมนู หรือ ปุ่มเชื่อมโยง ในแต่ละหน้า เป็นไปในทิศทางแบบเดียวกัน เพื่อสะดวกต่อการใช้งาน o มีการเผยแพร่ข้อมูลในรูปแบบเสียง ภาพเคลื่อนไหว หรือวีดิทัศน์ ตามความเหมาะสม o มีระบบสืบค้นข้อมูล โดยสามารถสืบค้นได้ทั้งหน่วยงานภายในและภายนอก o มีปุ่มให้บริการ Download โปรแกรมต่างๆ - มีการปรับปรุงข้อมูลให้เป็นปัจจุบันและทันสมัยอยู่เสมอ

หมายเหตุ : การพิจารณาคะแนนในแต่ละระดับ คำนึงถึงความสำเร็จในแต่ละลำดับกิจกรรมโดยไม่ข้ามขั้นตอน

ตัวชี้วัด คุณภาพเว็บไซต์ของกลุ่ม/ฝ่าย/สจจ.

ความหมายของตัวชี้วัด	<ul style="list-style-type: none"> ■ คุณภาพเว็บไซต์ของ ผคน./กลุ่ม/ฝ่าย/สจจ. ตามเกณฑ์ที่คณะกรรมการกำหนด / คณะทำงาน Website สจจ. ■ ภายใต้วีbsite ของ สจจ. มีwebpage ของแต่ละ ผคน./สจจ./กลุ่ม/ฝ่าย การปรับปรุงเปลี่ยนแปลงใดๆ ในwebpage สจจ.ให้อิสระกับ ผคน./สจจ./กลุ่ม/ฝ่าย ในการดำเนินการ และ webpage ของ สจจ.ให้เชื่อมโยงกับ website ของจังหวัดนั้นๆ และในส่วนของ ผคน.ให้เชื่อมโยงกับสำนักชลประทาน ■ คณะทำงาน Website สจจ. เป็นผู้ติดตามและประเมินผล 		
เป้าประสงค์	สจจ-9. มีระบบฐานข้อมูลและเทคโนโลยีสารสนเทศที่เหมาะสม		
สูตรในการคำนวณ			
หน่วยวัด	ระดับ		
ความถี่ในการเก็บข้อมูลและรายงาน	รายปี		
แหล่งข้อมูล/วิธีการเก็บข้อมูล	แต่ละหน่วยงานเก็บรวบรวมข้อมูลของหน่วยงานตนเอง		
ผู้จัดเก็บข้อมูล	หัวหน้าฝ่ายบริหารทั่วไป / หัวหน้ากลุ่มวิศวกรรม / หัวหน้าฝ่ายแผนงานและประเมินผล / หัวหน้ากลุ่มกฎหมายจัดรูปที่ดิน / หัวหน้าฝ่ายกองทุนจัดรูปที่ดิน / หัวหน้าสำนักงานจัดรูปที่ดินจังหวัด / ผู้อำนวยการโครงการปฏิบัติการคั้นคูนน้ำ		
ผู้ตั้งเป้าหมาย	ผู้อำนวยการสำนักงานจัดรูปที่ดินกลาง / คณะทำงานเว็บไซต์		
ผู้กำกับดูแลตัวชี้วัด(Owner)	หัวหน้าฝ่ายบริหารทั่วไป / หัวหน้ากลุ่มวิศวกรรม / หัวหน้าฝ่ายแผนงานและประเมินผล / หัวหน้ากลุ่มกฎหมายจัดรูปที่ดิน / หัวหน้าฝ่ายกองทุนจัดรูปที่ดิน / หัวหน้าสำนักงานจัดรูปที่ดินจังหวัด / ผู้อำนวยการโครงการปฏิบัติการคั้นคูนน้ำ		
ข้อมูลพื้นฐาน	ปีงบประมาณ 2552*	ปีงบประมาณ 2553*	ปีงบประมาณ 2554*
ผู้อำนวยการสำนักงานจัดรูปที่ดินกลาง / สจจ. / กลุ่ม / ฝ่าย / ผคน.	คะแนนเฉลี่ย 4.10 คะแนน ดังนี้ 1. สจจ.กาญจนบุรี ระดับ 3.61 2. สจจ.ขอนแก่น ระดับ 4.94 3. สจจ.ชัยนาท ระดับ 4.01 4. สจจ.นครปฐม ระดับ 3.65 5. สจจ.นครศรีธรรมราช ระดับ 3.61 6. สจจ.บุรีรัมย์ ระดับ 4.60 7. สจจ.พระนครศรีอยุธยา ระดับ 3.82	คะแนนเฉลี่ย 4.28 คะแนน ดังนี้ 1. สจจ.กาญจนบุรี ระดับ 3.9 2. สจจ.ขอนแก่น ระดับ 4.95 3. สจจ.ชัยนาท ระดับ 4.75 4. สจจ.นครปฐม ระดับ 3.9 5. สจจ.นครศรีธรรมราช ระดับ 4 6. สจจ.บุรีรัมย์ ระดับ 4.5 7. สจจ.พระนครศรีอยุธยา ระดับ 4.25	คะแนนเฉลี่ย 4.36 คะแนน ดังนี้ 1. สจจ.กาญจนบุรี ระดับ 4.80 2. สจจ.ขอนแก่น ระดับ 4.74 3. สจจ.ชัยนาท ระดับ 4.96 4. สจจ.นครปฐม ระดับ 4.99 5. สจจ.นครศรีธรรมราช ระดับ 4.93 6. สจจ.บุรีรัมย์ ระดับ 4.92 7. สจจ.พระนครศรีอยุธยา ระดับ 4.48

	<p>8. สจจ.พิจิตร ระดับ 4.68</p> <p>9. สจจ.พิษณุโลก ระดับ 4.10</p> <p>10. สจจ.เพชรบุรี ระดับ 4.10</p> <p>11. สจจ.นครสวรรค์ ระดับ 3.91</p> <p>12. สจจ.มหาสารคาม ระดับ 4.14</p> <p>13. สจจ.ราชบุรี ระดับ 4.19</p> <p>14. สจจ.ลำปาง ระดับ 4.29</p> <p>15. สจจ.ลพบุรี ระดับ 4.48</p> <p>16. สจจ.สระบุรี ระดับ 3.93</p> <p>17. สจจ.สิงห์บุรี ระดับ 4.73</p> <p>18. สจจ.สุรินทร์ ระดับ 4.05</p> <p>19. สจจ.สุพรรณบุรี ระดับ 3.48</p> <p>20. สจจ.สกลนคร ระดับ 3.65</p> <p>21. สจจ.อ่างทอง ระดับ 3.94</p> <p>22. สจจ.หนองคาย ระดับ 3.54</p> <p>23. สจจ.อุดรธานี ระดับ 3.13</p> <p>24. สจจ.อุบลราชธานี ระดับ 4.86</p> <p>25. กม.จก. ระดับ 3.96</p> <p>26. ผบ.จก. ระดับ 4.32</p> <p>27. ผก.จก. ระดับ 4.10</p> <p>28. ผผ.จก. ระดับ 4.74</p> <p>29. กว.จก. ระดับ 4.13</p>	<p>8. สจจ.พิจิตร ระดับ 4.5</p> <p>9. สจจ.พิษณุโลก ระดับ 4.5</p> <p>10. สจจ.เพชรบุรี ระดับ 4.25</p> <p>11. สจจ.นครสวรรค์ ระดับ 4.25</p> <p>12. สจจ.มหาสารคาม ระดับ 4.25</p> <p>13. สจจ.ราชบุรี ระดับ 4.5</p> <p>14. สจจ.ลำปาง ระดับ 4</p> <p>15. สจจ.ลพบุรี ระดับ 4.5</p> <p>16. สจจ.สระบุรี ระดับ 4</p> <p>17. สจจ.สิงห์บุรี ระดับ 4.9</p> <p>18. สจจ.สุรินทร์ ระดับ 4.25</p> <p>19. สจจ.สุพรรณบุรี ระดับ 4</p> <p>20. สจจ.สกลนคร ระดับ 3.7</p> <p>21. สจจ.อ่างทอง ระดับ 4</p> <p>22. สจจ.หนองคาย ระดับ 4</p> <p>23. สจจ.อุดรธานี ระดับ 3.7</p> <p>24. สจจ.อุบลราชธานี ระดับ 4.5</p> <p>25. กม.จก. ระดับ 4</p> <p>26. ผบ.จก. ระดับ 4.65</p> <p>27. ผก.จก. ระดับ 4.25</p> <p>28. ผผ.จก. ระดับ 4.8</p> <p>29. กว.จก. ระดับ 4.25</p>	<p>8. สจจ.พิจิตร ระดับ 4.99</p> <p>9. สจจ.พิษณุโลก ระดับ 4.97</p> <p>10. สจจ.เพชรบุรี ระดับ 4.97</p> <p>11. สจจ.นครสวรรค์ ระดับ 4.87</p> <p>12. สจจ.มหาสารคาม ระดับ 4.98</p> <p>13. สจจ.ราชบุรี ระดับ 4.86</p> <p>14. สจจ.ลำปาง ระดับ 4.87</p> <p>15. สจจ.ลพบุรี ระดับ 4.78</p> <p>16. สจจ.สระบุรี ระดับ 4.97</p> <p>17. สจจ.สิงห์บุรี ระดับ 4.77</p> <p>18. สจจ.สุรินทร์ ระดับ 4.85</p> <p>19. สจจ.สุพรรณบุรี ระดับ 3.69</p> <p>20. สจจ.สกลนคร ระดับ 4.80</p> <p>21. สจจ.อ่างทอง ระดับ 4.95</p> <p>22. สจจ.หนองคาย ระดับ 4.90</p> <p>23. สจจ.อุดรธานี ระดับ 4.66</p> <p>24. สจจ.อุบลราชธานี ระดับ 4.34</p> <p>25. กม.จก. ระดับ 5</p> <p>26. ผบ.จก. ระดับ 5</p> <p>27. ผก.จก. ระดับ 5</p> <p>28. ผผ.จก. ระดับ 5</p> <p>29. กว.จก. ระดับ 5</p> <p>30. ผคน.1 ระดับ 4.89</p> <p>31. ผคน.2 ระดับ 5.00</p> <p>32. ผคน.3 ระดับ 4.82</p> <p>33. ผคน.4 ระดับ 3.60</p> <p>34. ผคน.5 ระดับ 3.06</p> <p>35. ผคน.6 ระดับ 4.58</p> <p>36. ผคน.7 ระดับ 4.47</p> <p>37. ผคน.8 ระดับ 1.36</p> <p>38. ผคน.9 ระดับ 4.89</p> <p>39. ผคน.10 ระดับ 2.64</p>
--	--	---	--

				40. ผคน.11 ระดับ 3.29	
				41. ผคน.12 ระดับ 0.83	
				42. ผคน.13 ระดับ 4.44	
				43. ผคน.14 ระดับ 3.41	
				44. ผคน.15 ระดับ 3.46	
				45. ผคน.16 ระดับ 3.27	
				46. ผคน.17 ระดับ 2.40	
เป้าหมาย (ปีงบประมาณ 2555)	ระดับคะแนน 1	ระดับคะแนน 2	ระดับคะแนน 3	ระดับคะแนน 4	ระดับคะแนน 5
ผู้อำนวยการสำนักงานจัดรูปที่ดิน กลาง / สจจ ./ กลุ่ม / ฝ่าย / ผคน.	1	2	3	4	5

หมายเหตุ : * ประเมินโดยคณะกรรมการเว็บไซต์ สจจ.

ตัวชี้วัด สจก-9.2 : การพัฒนาระบบ GIS ด้านการจัดรูปที่ดิน

ความหมายของตัวชี้วัด	<ul style="list-style-type: none"> ▪ ระบบ GIS ครอบคลุมเรื่องรายละเอียดรายแปลงกรรมสิทธิ์ที่ดินในเขตโครงการจัดรูปที่ดิน ▪ สำนักงานจัดรูปที่ดินจังหวัดเป็นผู้ดำเนินการในการพัฒนาระบบ GIS ด้านการจัดรูปที่ดิน 				
เป้าประสงค์	สจก-9. มีระบบฐานข้อมูลและเทคโนโลยีสารสนเทศที่เหมาะสม				
สูตรในการคำนวณ	-				
หน่วยวัด	ระดับ				
ความถี่ในการเก็บข้อมูลและรายงาน	รายปี				
แหล่งข้อมูล/วิธีการเก็บข้อมูล	สจจ.กาญจนบุรี / นครปฐม / นครสวรรค์				
ผู้จัดเก็บข้อมูล	สจจ.กาญจนบุรี / นครปฐม / นครสวรรค์ โดยแต่ละหน่วยงานเก็บรวบรวมข้อมูลหน่วยงานตนเอง				
ผู้ตั้งเป้าหมาย	ผู้อำนวยการสำนักงานจัดรูปที่ดินกลาง / หัวหน้าสำนักงานจัดรูปที่ดินจังหวัดกาญจนบุรี / นครปฐม / นครสวรรค์				
ผู้กำกับดูแลตัวชี้วัด(Owner)	ผู้อำนวยการสำนักงานจัดรูปที่ดินกลาง / หัวหน้าสำนักงานจัดรูปที่ดินจังหวัดกาญจนบุรี / นครปฐม / นครสวรรค์				
ข้อมูลพื้นฐาน	ปีงบประมาณ 2552	ปีงบประมาณ 2553	ปีงบประมาณ 2554		
ผู้อำนวยการสำนักงานจัดรูปที่ดินกลาง / หัวหน้าสำนักงานจัดรูปที่ดินจังหวัด	1 จังหวัด คือ สจจ.บุรีรัมย์	3 จังหวัด คือ สจจ.สุรินทร์ / อุตรธานี / อุบลราชธานี	3 จังหวัด คือ สจจ.หนองคาย / พิจิตร / พิษณุโลก		
เป้าหมาย (ปีงบประมาณ 2555)	ระดับคะแนน 1	ระดับคะแนน 2	ระดับคะแนน 3	ระดับคะแนน 4	ระดับคะแนน 5
ผู้อำนวยการสำนักงานจัดรูปที่ดินกลาง / หัวหน้าสำนักงานจัดรูปที่ดินจังหวัดกาญจนบุรี / นครปฐม / นครสวรรค์	1	2	3	4	5 (3 จังหวัด คือ กาญจนบุรี / นครปฐม และ นครสวรรค์)
ระดับคะแนน 1	รวบรวมข้อมูล GIS พื้นฐานของจังหวัด				
ระดับคะแนน 2 (1+2)	ข้อมูลโครงการชลประทานขนาดกลางและขนาดใหญ่				
ระดับคะแนน 3 (1+2+3)	ข้อมูลเขตโครงการจัดรูปที่ดินและรูปผังแปลงที่ดิน				
ระดับคะแนน 4 (1+2+3+4)	ข้อมูลรายละเอียดแปลงกรรมสิทธิ์ที่ดินแยกรายแปลง				
ระดับคะแนน 5 (1+2+3+4+5)	ข้อมูลการจ่ายเงินคืนทุนค่าจัดรูปที่ดินแยกเป็นรายแปลง				