

กระทรวงเกษตรและสหกรณ์



แผนที่ยุทธศาสตร์ และ
คำรับรองการปฏิบัติราชการ
สำนักงานจัดรูปที่ดินกลาง
กรมชลประทาน

ประจำปีงบประมาณ พ.ศ. 2554



คำรับรองการปฏิบัติราชการ
สำนักงานจัดรูปที่ดินกลาง
กรมชลประทาน
ประจำปีงบประมาณ พ.ศ. 2554

1. คำรับรองระหว่าง

นายวีระ วงศ์แสงนาค

รองอธิบดีฝ่ายบำรุงรักษา

ผู้รับคำรับรอง

และ


นายจรัญ ภูขาว

ผู้อำนวยการสำนักงานจัดรูปที่ดินกลาง

ผู้ทำคำรับรอง


- ข้าพเจ้านายจรัญ ภูขาว ผู้อำนวยการสำนักงานจัดรูปที่ดินกลาง ขอให้การยืนยันแผนยุทธศาสตร์ของกรมชลประทาน พร้อมทั้งจัดทำแผนยุทธศาสตร์ และแผนที่ยุทธศาสตร์ของหน่วยงานให้เชื่อมโยงกับเป้าประสงค์ของกรมชลประทาน มาตามแนบท้ายนี้
- คำรับรองนี้ใช้สำหรับระยะเวลา 1 ปี เริ่มตั้งแต่วันที่ 1 ตุลาคม 2553 ถึงวันที่ 30 กันยายน 2554 โดยจะนำผลการประเมินผลการดำเนินงานตามคำรับรองนี้ไปเชื่อมโยงกับการจัดสรรเงินรางวัลประจำปี
- รายละเอียดของคำรับรอง ได้แก่ กรอบการประเมินผล ตัวชี้วัดผลการปฏิบัติราชการ น้ำหนัก ข้อมูลพื้นฐาน เป้าหมาย/เกณฑ์การให้คะแนน และรายละเอียดอื่นๆ ตามที่ปรากฏอยู่ในเอกสารประกอบท้ายคำรับรองนี้

5. ข้าพเจ้า นายจรัญ ภูขาว ผู้อำนวยการสำนักงานจัดรูปที่ดินกลาง ได้ทำความเข้าใจคำรับรองตามข้อ 4 แล้ว ขอให้คำรับรองกับรองอธิบดีฝ่ายบำรุงรักษาว่าจะมุ่งมั่นปฏิบัติราชการให้เกิดผลงานที่ดีตามเป้าหมายของตัวชี้วัดแต่ละตัวในระดับสูงสุด เพื่อให้เกิดประโยชน์สุขแก่ประชาชน หรือมีคุณภาพที่ดีในการบริหารจัดการภาครัฐ ตามที่ได้ให้คำรับรองไว้
6. ผู้รับคำรับรองและผู้ทำคำรับรองได้เข้าใจคำรับรองการปฏิบัติราชการและเห็นพ้องกันแล้ว จึงได้ลงลายมือชื่อไว้เป็นสำคัญ



.....
(นายวิระ วงศ์แสงนาค)
รองอธิบดีฝ่ายบำรุงรักษา

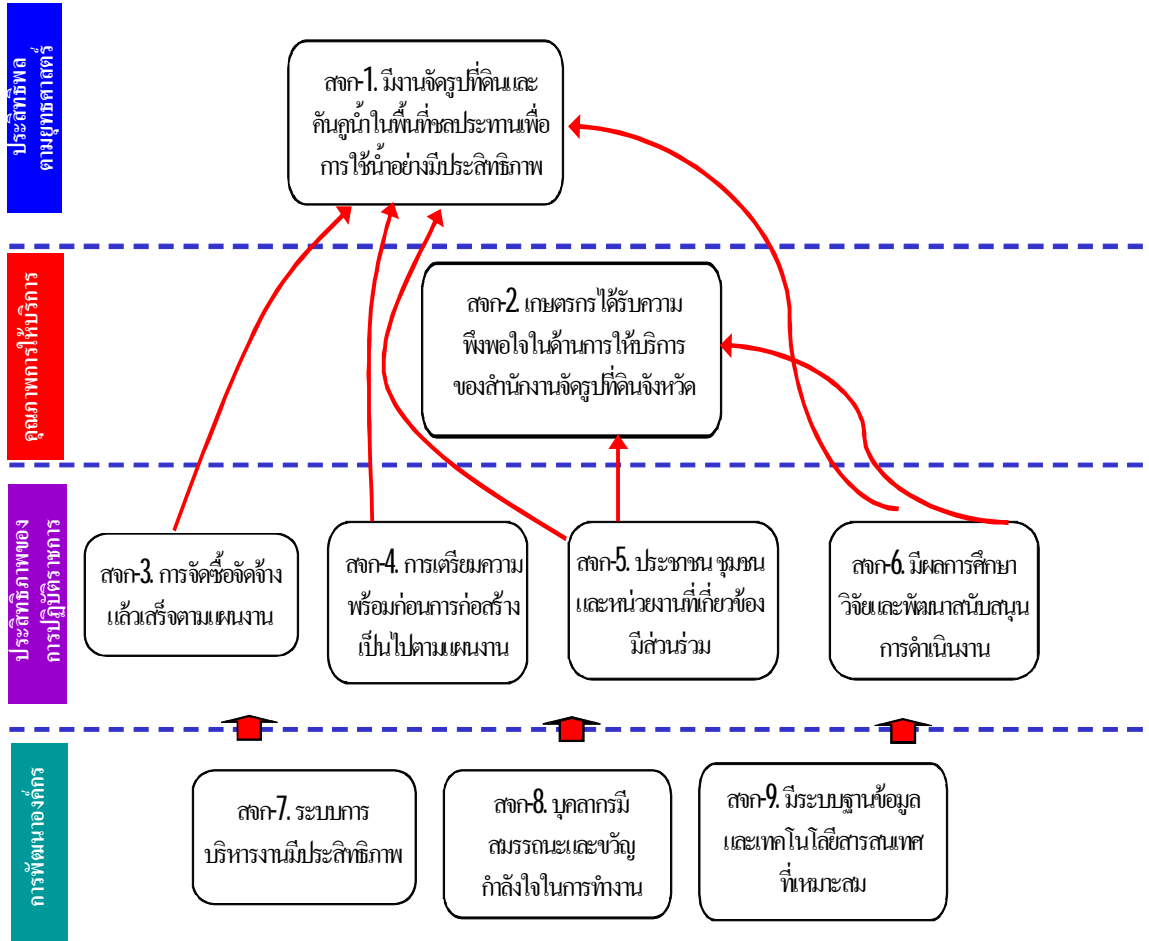
17 S.ค. 2553



.....
(นายจรัญ ภูขาว)
ผู้อำนวยการสำนักงานจัดรูปที่ดินกลาง

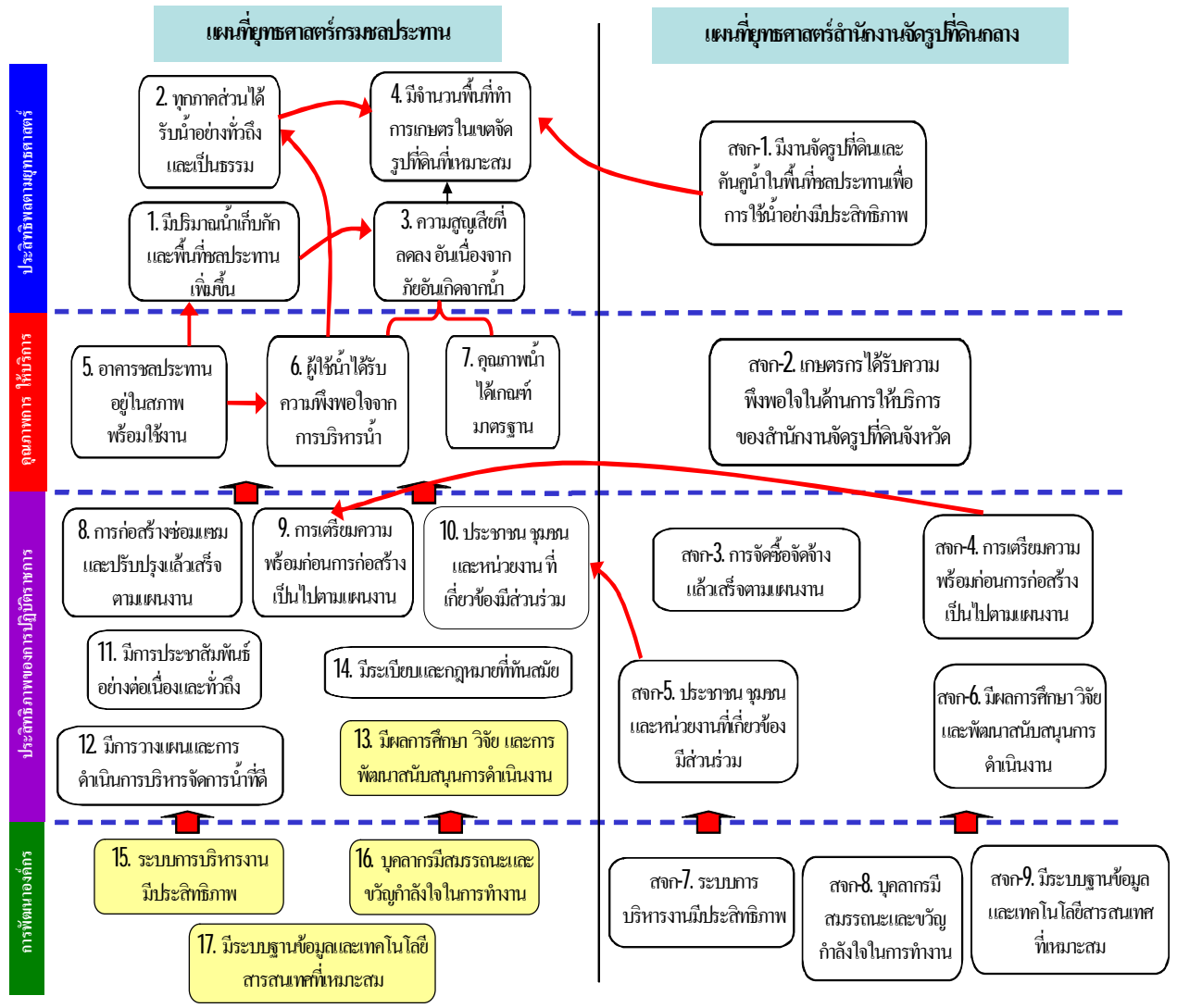
วันที่ 15 ธันวาคม 2553

แผนยุทธศาสตร์สำนักงานจัดรูปที่ดินกลาง



หมายเหตุ : แสดงเป้าประสงค์ของสำนักงานจัดรูปที่ดินกลาง

ความเชื่อมโยงของเป้าประสงค์ภายใต้แผนที่ยุทธศาสตร์ของสำนักงานจัดรูปที่ดินกลางกับแผนที่ยุทธศาสตร์ของกรมชลประทาน



รูปแสดง ความเชื่อมโยงของเป้าประสงค์ภายใต้แผนที่ยุทธศาสตร์ของสำนักงานจัดรูปที่ดินกลางกับแผนที่ยุทธศาสตร์ของกรมชลประทาน

- หมายเหตุ
- แสดงเป้าประสงค์
 - แสดงเป้าประสงค์พื้นฐานของกรมที่ควรจะมีในระดับสำนัก/กอง
 - ➔ แสดงความเชื่อมโยงของเป้าประสงค์ระดับสำนัก/กองกับเป้าประสงค์ระดับกรม

เป้าประสงค์ ตัวชี้วัดและการให้น้ำหนักตัวชี้วัดของสำนักงานจัดรูปที่ดินกลาง

เป้าประสงค์	ตัวชี้วัด	น้ำหนัก
สจก-1. มีงานจัดรูปที่ดินและคันคูน้ำในพื้นที่ชลประทานเพื่อการใช้น้ำอย่างมีประสิทธิภาพ	สจก-1.1 ร้อยละของพื้นที่ที่ได้รับการก่อสร้างงานจัดรูปที่ดิน	10.870%
	สจก-1.2 ร้อยละของพื้นที่ที่ได้รับการก่อสร้างงานคันคูน้ำ	10.870%
สจก-2. เกษตรกรได้รับความพึงพอใจในด้านการให้บริการของสำนักงานจัดรูปที่ดินจังหวัด	สจก-2.1 ผลสำรวจความพึงพอใจของเกษตรกรในด้านการให้บริการของสำนักงานจัดรูปที่ดินจังหวัด	6.522%
สจก-3. การจัดซื้อจัดจ้างแล้วเสร็จตามแผนงาน	สจก-3.1 ร้อยละความสำเร็จในการจัดซื้อจัดจ้างของการก่อสร้างงานจัดรูปที่ดินและคันคูน้ำ	10.870%
สจก-4. การเตรียมความพร้อมก่อนการก่อสร้างเป็นไปตามแผนงาน	สจก-4.1 ร้อยละของงานจ้างที่ปรึกษาออกแบบที่แล้วเสร็จตามแผน	6.522%
สจก-5. ประชาชน ชุมชน และหน่วยงานที่เกี่ยวข้องมีส่วนร่วม	สจก-5.1 จำนวนครั้งที่ดำเนินการจัดมวลชนสัมพันธ์ในระยาะก่อน ระหว่าง และหลังการก่อสร้าง	10.870%
สจก-6. มีผลการศึกษา วิจัยและพัฒนาสนับสนุนการดำเนินงาน	สจก-6.1 จำนวนโครงการศึกษา วิจัยและพัฒนาที่แล้วเสร็จ	6.522%
สจก-7. ระบบการบริหารงานมีประสิทธิภาพ	สจก-7.1 ร้อยละของการเบิกจ่ายงบประมาณรายจ่ายงบลงทุน	10.870%
สจก-8. บุคลากรมีสมรรถนะและขวัญกำลังใจในการทำงาน	สจก-8.1 ร้อยละของข้าราชการในสังกัดที่ได้รับการพัฒนาตาม IDP	6.522%
	สจก-8.2 ร้อยละของบุคลากรที่พอใจต่อการปฏิบัติงาน	6.522%
สจก-9. ระบบฐานข้อมูลและเทคโนโลยีสารสนเทศที่เหมาะสม	สจก-9.1 คุณภาพเว็บไซต์ของสำนัก/กอง	6.522%
	สจก-9.2 การพัฒนาระบบ GIS ด้านการจัดรูปที่ดิน	6.522%
รวม		100.00%

รายละเอียดตัวชี้วัด

ตัวชี้วัด สจก-1.1 : ร้อยละของพื้นที่ที่ได้รับการก่อสร้างงานจัดรูปที่ดิน

ความหมายของตัวชี้วัด	<ul style="list-style-type: none"> ■ จำนวนพื้นที่ที่ได้รับการก่อสร้างงานจัดรูปที่ดิน หมายถึง พื้นที่ที่ได้ดำเนินการก่อสร้างงานจัดรูปที่ดินแล้วตามที่ได้รับอนุมัติในงบประมาณ ■ พื้นที่ที่ได้ดำเนินการก่อสร้างงานจัดรูปที่ดินแล้ว หมายถึงพื้นที่ที่ได้รับการจัดรูปที่ดินตามรายงานที่ผู้รับจ้างรายงานผลการดำเนินงานถึงคณะกรรมการตรวจการจ้าง ■ ไม่นับกรณีเกิดเหตุภัยธรรมชาติที่สำนักไม่สามารถควบคุมได้ ■ ไม่นับกรณีที่เกษตรกรเปลี่ยนใจไม่เข้าร่วมโครงการฯ <p><u>เงื่อนไข</u> ปริมาณความยาวเป็นเมตรของงานทั้งหมดให้หมายถึงความยาวเป็นเมตรที่ได้ปรับแก้ตามสภาพภูมิประเทศ</p>		
เป้าประสงค์	สจก-1 มีงานจัดรูปที่ดินและคั่นคูน้ำในพื้นที่ชลประทานเพื่อการใช้น้ำอย่างมีประสิทธิภาพ		
สูตรในการคำนวณ	(ปริมาณความยาวเป็นเมตรของงานที่ทำได้/ปริมาณความยาวเป็นเมตรของงานทั้งหมด)x100		
หน่วยวัด	ร้อยละ		
ความถี่ในการเก็บข้อมูลและรายงาน	ราย 6 เดือน		
แหล่งข้อมูล/วิธีการเก็บข้อมูล	สำนักงานจัดรูปที่ดินจังหวัดรายงานมายังกลุ่มวิศวกรรม เป็นผู้เก็บรวบรวมข้อมูลและสรุปราย 6 เดือน		
ผู้จัดเก็บข้อมูล	กลุ่มวิศวกรรม		
ผู้ตั้งเป้าหมาย	ผู้อำนวยการสำนักงานจัดรูปที่ดินกลาง		
ผู้กำกับดูแลตัวชี้วัด(Owner)	ผู้อำนวยการสำนักงานจัดรูปที่ดินกลาง / หัวหน้ากลุ่มวิศวกรรม / หัวหน้าสำนักงานจัดรูปที่ดินจังหวัด		
ข้อมูลพื้นฐาน	ปีงบประมาณ 2551	ปีงบประมาณ 2552	ปีงบประมาณ 2553
ผู้อำนวยการสำนักงานจัดรูปที่ดินกลาง / หัวหน้ากลุ่มวิศวกรรม (ตัวชี้วัดร่วม)	13,790 ไร่	9,575 ไร่	-
หัวหน้าสำนักงานจัดรูปที่ดินจังหวัด (แยกรายจังหวัด)	<ol style="list-style-type: none"> 1. พื้นที่ ต.หนองนาง อ.ท่าบ่อ จ.หนองคาย เนื้อที่ 2,870 ไร่ 2. พื้นที่ ต.พังขว้าง 	<ol style="list-style-type: none"> 1. พื้นที่ ต.เขื่อนต.ยางท่าแจ้ง อ.โกสุมพิสัย จ.มหาสารคาม เนื้อที่ 3,975 ไร่ 	-

	<p>ต.ฮาโฮง อ.เมือง จ.สกลนคร เนื้อที่ 2,400 ไร่</p> <p>3. พื้นที่ ต.สร้างโคก ต.ตลาดน้อย อ.บ้านหมอ ต.หนองโดน อ.หนองโดน จ.สระบุรี เนื้อที่ 2,210 ไร่</p> <p>4. พื้นที่ ต.นาทอง อ.เขียงยืน ต.เขื่อน อ.โกสุมพิสัย จ.มหาสารคาม (OF1) เนื้อที่ 2,140 ไร่</p> <p>5. พื้นที่ ต.ยางท่าแจ้ง ต.เขื่อน อ.โกสุมพิสัย จ.มหาสารคาม (OF2) เนื้อที่ 1,740 ไร่</p> <p>6. พื้นที่ ต.เมืองเพี้ย อ.กุฉีชัย จ.อุดรธานี (IND1) เนื้อที่ 2,430 ไร่</p>	<p>2. พื้นที่ ต.บ้านดอน อ.อุททอง ต.หัวโพธิ์ อ.สองพี่น้อง จ.สุพรรณบุรี เนื้อที่ 1,700 ไร่</p> <p>3. พื้นที่ ต.เมืองเพี้ย อ.กุฉีชัย จ. อุดรธานี (ส่วนที่2) เนื้อที่ 1,970 ไร่</p> <p>4. พื้นที่ ต.มะตูม อ. พรหมพิราม จ. พิษณุโลก เนื้อที่ 400 ไร่</p> <p>5. พื้นที่ ต.ท่างาม อ.วัดโบสถ์ จ.พิษณุโลก เนื้อที่ 1,530 ไร่</p>			
เป้าหมาย (ปีงบประมาณ 2554)	ระดับคะแนน 1	ระดับคะแนน 2	ระดับคะแนน 3	ระดับคะแนน 4	ระดับคะแนน 5
ผู้อำนวยการสำนักงานจัดรูป ที่ดินกลาง / หัวหน้ากลุ่ม วิศวกรรม (ตัวชี้วัดรวม)	80	85	90	95	100
หัวหน้าสำนักงานจัดรูปที่ดิน จังหวัด (แยกรายจังหวัด)				พื้นที่ทั้งหมด 23,945 ไร่ ดังนี้ 1. พื้นที่ตำบลเมืองเพี้ย อำเภอกุฉีชัย จังหวัดอุดรธานี เนื้อที่ 3,810 ไร่	

				<p>2. พื้นที่ตำบลรางสาส์ อำเภอนาทม จังหวัดน่าน เนื้อที่ 1,500 ไร่</p> <p>3. พื้นที่ตำบลโคกสำราญ อำเภอบ้านแฮด จังหวัดขอนแก่น เนื้อที่ 4,500 ไร่</p> <p>4. พื้นที่ตำบลพระธาตุบังพวน อำเภอเมืองหนองคาย จังหวัดหนองคาย เนื้อที่ 1,400 ไร่</p> <p>5. พื้นที่ตำบลเขื่อน ตำบลยางท่าแจ้ง อำเภอโกสุมพิสัย จังหวัดมหาสารคาม เนื้อที่ 1,610 ไร่</p> <p>6. พื้นที่ตำบลยางน้อย อำเภอโกสุมพิสัย จังหวัดมหาสารคาม (ส่วนที่ 2) เนื้อที่ 1,800 ไร่</p> <p>7. พื้นที่ตำบลยางน้อย อำเภอโกสุมพิสัย จังหวัดมหาสารคาม (ส่วนที่ 3) เนื้อที่ 1,670 ไร่</p> <p>8. พื้นที่ตำบลเมืองเพีย อำเภอกุดจับ จังหวัดอุดรธานี (ส่วนที่ 5) เนื้อที่ 1,710 ไร่</p> <p>9. พื้นที่ตำบลเขื่อน ตำบลยางท่าแจ้ง ตำบลหัวขวาง ตำบลยางน้อย อำเภอโกสุมพิสัย จังหวัดมหาสารคาม เนื้อที่ 5,945 ไร่</p>
--	--	--	--	---

ตัวชี้วัด สจก-1.2 : ร้อยละของพื้นที่ที่ได้รับการก่อสร้างงานคันคูน้ำ

<p>ความหมายของตัวชี้วัด</p>	<ul style="list-style-type: none"> ■ จำนวนพื้นที่ที่ได้รับการก่อสร้างงานคันคูน้ำ หมายถึง พื้นที่ที่ได้ดำเนินการก่อสร้างงานคันคูน้ำแล้วตามที่ได้รับอนุมัติในปีงบประมาณ ■ พื้นที่ที่ได้ดำเนินการก่อสร้างงานคันคูน้ำแล้วหมายถึง พื้นที่ที่ได้รับการก่อสร้างงานคันคูน้ำตามรายงานที่ผู้รับจ้างหรือผู้ควบคุมงานรายงานผลการดำเนินงานถึงคณะกรรมการตรวจการจ้างหรือคณะกรรมการตรวจการปฏิบัติงานดำเนินการเอง ■ ไม่นับกรณีเกิดเหตุภัยธรรมชาติที่สำนักไม่สามารถควบคุมได้ ■ ไม่นับกรณีที่เกษตรกรเปลี่ยนใจไม่เข้าร่วมโครงการฯ <p>เงื่อนไข ปริมาณความยาวเป็นเมตรของงานทั้งหมดให้หมายถึงความยาวเป็นเมตรที่ได้ปรับแก้ตามสภาพภูมิประเทศ</p>		
<p>เป้าประสงค์</p>	<p>สจก-1 มีงานจัดรูปที่ดินและคันคูน้ำในพื้นที่ชลประทานเพื่อการใช้น้ำอย่างมีประสิทธิภาพ</p>		
<p>สูตรในการคำนวณ</p>	<p>(ปริมาณความยาวเป็นเมตรของงานที่ทำได้/ปริมาณความยาวเป็นเมตรของงานทั้งหมด)$\times 100$</p>		
<p>หน่วยวัด</p>	<p>ร้อยละ</p>		
<p>ความถี่ในการเก็บข้อมูลและรายงาน</p>	<p>ราย 6 เดือน</p>		
<p>แหล่งข้อมูล/วิธีการเก็บข้อมูล</p>	<p>โครงการปฏิบัติการคันคูน้ำรายงานมายังกลุ่มวิศวกรรม เป็นผู้เก็บรวบรวมข้อมูลและสรุปราย 6 เดือน</p>		
<p>ผู้จัดเก็บข้อมูล</p>	<p>กลุ่มวิศวกรรม</p>		
<p>ผู้ตั้งเป้าหมาย</p>	<p>ผู้อำนวยการสำนักงานจัดรูปที่ดินกลาง</p>		
<p>ผู้กำกับดูแลตัวชี้วัด(Owner)</p>	<p>ผู้อำนวยการสำนักงานจัดรูปที่ดินกลาง / หัวหน้ากลุ่มวิศวกรรม / หัวหน้าโครงการปฏิบัติการคันคูน้ำ</p>		
<p>ข้อมูลพื้นฐาน</p>	<p>ปีงบประมาณ 2551</p>	<p>ปีงบประมาณ 2552</p>	<p>ปีงบประมาณ 2553</p>
<p>ผู้อำนวยการสำนักงานจัดรูปที่ดินกลาง / หัวหน้าโครงการปฏิบัติการคันคูน้ำ(ตัวชี้วัดร่วม)</p>	<p>NA</p>	<p>NA</p>	<p>125,732 ไร่</p>
<p>หัวหน้าโครงการปฏิบัติการคันคูน้ำ (แยกรายจังหวัด)</p>	<p>NA</p>	<p>NA</p>	<p>พื้นที่ทั้งหมด 125,732 ไร่ ดังนี้ โครงการปฏิบัติงานคันคูน้ำที่ 1 1. จังหวัดเชียงใหม่ ตำบลเหมืองแก้ว อำเภอแมริม พื้นที่ประมาณ 2,000 ไร่</p>

			<p>2. จังหวัดเชียงใหม่ ตำบล ป่าไผ่ อำเภอพร้าว พื้นที่ ประมาณ 4,000 ไร่ รวม 6,000 ไร่</p> <p>โครงการปฏิบัติงานคั้นน้ำที่ 2</p> <p>1. จังหวัดน่าน ตำบลวรนคร อำเภอบัว พื้นที่ประมาณ 1,485 ไร่</p> <p>2. จังหวัดน่าน ตำบลถืมตอง อำเภอเมือง พื้นที่ประมาณ 2,330 ไร่</p> <p>3. จังหวัดลำปาง ตำบลบ้าน เอื้อม อำเภอเมือง พื้นที่ ประมาณ 1,288 ไร่</p> <p>4. จังหวัดลำปาง ตำบลหนอง หล่ม อำเภอห้างฉัตร พื้นที่ ประมาณ 545 ไร่</p> <p>5. จังหวัดลำปาง ตำบลหนอง หล่ม อำเภอห้างฉัตร พื้นที่ ประมาณ 3,280 ไร่ รวม 8,928 ไร่</p> <p>โครงการปฏิบัติงานคั้นน้ำที่ 3</p> <p>1. จังหวัดอุดรธานี ตำบลคอ รัม อำเภอพิชัย พื้นที่ ประมาณ 2,170 ไร่ รวม 2,170 ไร่</p> <p>โครงการปฏิบัติงานคั้นน้ำที่ 4</p> <p>1. จังหวัดแพร่ ตำบลแม่ทราย อำเภอวังทอง พื้นที่ ประมาณ 1,119 ไร่</p> <p>2. จังหวัดสุโขทัย ตำบลบ้าน แก่ง อำเภอศรีสัชนาลัย พื้นที่ประมาณ 2,415 ไร่</p> <p>3. จังหวัดสุโขทัย ตำบลทุ่งเสล ียม อำเภอทุ่งเสลี่ยม พื้นที่ ประมาณ 2,481 ไร่</p>
--	--	--	---

			<p>4. จังหวัดสุโขทัย ตำบลทุ่งเสลี่ยม อำเภอทุ่งเสลี่ยม พื้นที่ประมาณ 2,438 ไร่</p> <p>5. จังหวัดกำแพงเพชร ตำบลมหาชัย อำเภอไทรงาม พื้นที่ประมาณ 5,042 ไร่</p> <p>รวม 13,495 ไร่</p> <p>โครงการปฏิบัติงานคั้นน้ำที่ 5</p> <p>1. จังหวัดสกลนคร ตำบลดงเหนือ อำเภอบ้านม่วง พื้นที่ประมาณ 2,000 ไร่</p> <p>2. จังหวัดสกลนคร ตำบลพังขว้าง อำเภอเมือง พื้นที่ประมาณ 2,270 ไร่</p> <p>3. จังหวัดสกลนคร ตำบลจันทร์เพ็ญ อำเภอเต่างอย พื้นที่ประมาณ 6,400 ไร่</p> <p>4. จังหวัดอุดรธานี ตำบลปะโค อำเภอกุมภวาปี พื้นที่ประมาณ 1,000 ไร่</p> <p>5. จังหวัดหนองบัวลำภู ตำบลหนองกุงแก้ว อำเภอศรีบุญเรือง พื้นที่ประมาณ 1,425 ไร่</p> <p>6. จังหวัดหนองบัวลำภู ตำบลดงสวรรค์ อำเภอากลาง พื้นที่ประมาณ 488 ไร่</p> <p>รวม 13,583 ไร่</p> <p>โครงการปฏิบัติงานคั้นน้ำที่ 6</p> <p>1. จังหวัดมหาสารคาม ตำบลแกดำ อำเภอแกดำ เนื้อที่ประมาณ 1,577 ไร่</p> <p>2. จังหวัดกาฬสินธุ์ ตำบลอิติอ อำเภอยางตลาด เนื้อที่ประมาณ 2,700 ไร่</p> <p>3. จังหวัดกาฬสินธุ์ ตำบลลำ</p>
--	--	--	---

			<p>พาน อำเภอเมือง เนื้อที่ ประมาณ 2,119 ไร่</p> <p>4. จังหวัดขอนแก่น ตำบลโคก สี อำเภอเมือง เนื้อที่ ประมาณ 3,500 ไร่</p> <p>รวม 9,896 ไร่</p> <p>โครงการปฏิบัติงานคณคูน้ำที่ 7</p> <p>1. จังหวัดอุบลราชธานี ตำบล โนนกลาง อำเภอพิบูลมังสา หาร เนื้อที่ประมาณ 2,044 ไร่</p> <p>2. จังหวัดนครพนม อำเภอเมือง เนื้อที่ประมาณ 1,323 ไร่</p> <p>3. จังหวัดนครพนม อำเภอนา แก เนื้อที่ประมาณ 2,390 ไร่</p> <p>4. จังหวัดยโสธร อำเภอมหาชนะ ชัย เนื้อที่ประมาณ 2,300 ไร่</p> <p>5. จังหวัดอำนาจเจริญ อำเภอ เมือง เนื้อที่ประมาณ 3,787 ไร่</p> <p>6. จังหวัดอำนาจเจริญ อำเภอ เมือง เนื้อที่ประมาณ 2,928 ไร่</p> <p>รวม 14,772 ไร่</p> <p>โครงการปฏิบัติงานคณคูน้ำที่ 8</p> <p>1. จังหวัดนครราชสีมา ตำบล ท่าหลวง ตำบลชีวาน อำเภอพิมาย เนื้อที่ ประมาณ 2,685 ไร่</p> <p>2. จังหวัดนครราชสีมา ตำบล ทุ่งอรุณ อำเภอโชคชัย เนื้อ ที่ประมาณ 2,615 ไร่</p> <p>3. จังหวัดนครราชสีมา ตำบล หนองหลัก อำเภอชุมพวง เนื้อที่ประมาณ 2,729 ไร่</p> <p>4. จังหวัดบุรีรัมย์ ตำบลหนอง บัว อำเภอปะคำ เนื้อที่</p>
--	--	--	--

			<p>ประมาณ 2,538 ไร่</p> <p>5. จังหวัดศรีสะเกษ ตำบล กันทรอม อำเภอขุนหาญ เนื้อที่ประมาณ 2,511 ไร่</p> <p>รวม 13,078 ไร่</p> <p>โครงการปฏิบัติงานคั้นน้ำที่ 9</p> <p>1. จังหวัดสระแก้ว ตำบล หนองหมากฝ้าย อำเภอ วัฒนานคร เนื้อที่ประมาณ 1,800 ไร่</p> <p>2. จังหวัดสระแก้ว ตำบลผานตึก อำเภออรัญประเทศ เนื้อที่ ประมาณ 3,000 ไร่</p> <p>รวม 4,800 ไร่</p> <p>โครงการปฏิบัติงานคั้นน้ำที่ 11</p> <p>1. จังหวัดสุพรรณบุรี ตำบล บ้านช้าง อำเภอสองพี่น้อง เนื้อที่ประมาณ 1,973 ไร่</p> <p>รวม 1,973 ไร่</p> <p>โครงการปฏิบัติงานคั้นน้ำที่ 12</p> <p>1. จังหวัดชัยนาท ตำบลห้วยสูง ตำบลสามงาม ตำบล ท่าโบสถ์ อำเภอหันคา เนื้อที่ประมาณ 3,000 ไร่</p> <p>รวม 3,000 ไร่</p> <p>โครงการปฏิบัติงานคั้นน้ำที่ 13</p> <p>1. จังหวัดสุพรรณบุรี ตำบล บ่อสุพรรณ อำเภอสองพี่น้อง เนื้อที่ประมาณ 1,200 ไร่</p> <p>2. จังหวัดราชบุรี ตำบลสวน กล้วย อำเภอบ้านโป่ง เนื้อที่ประมาณ 1,468 ไร่</p> <p>3. จังหวัดนครปฐม ตำบลห้วย ม่วง อำเภอกำแพงแสน เนื้อที่ประมาณ 1,654 ไร่</p>
--	--	--	---

			<p>4. จังหวัดกาญจนบุรี ตำบลท่ามะกา อำเภอท่ามะกา เนื้อที่ประมาณ 971 ไร่ รวม 5,293 ไร่</p> <p>โครงการปฏิบัติงานคั้นน้ำที่ 14</p> <p>1. จังหวัดประจวบคีรีขันธ์ ตำบลหาดขาม อำเภอกุยบุรี เนื้อที่ประมาณ 3,887 ไร่</p> <p>2. จังหวัดประจวบคีรีขันธ์ ตำบลหนองพลับ อำเภอหัวหิน เนื้อที่ประมาณ 1,906 ไร่ รวม 5,793 ไร่</p> <p>โครงการปฏิบัติงานคั้นน้ำที่ 15</p> <p>1. จังหวัดนครศรีธรรมราช ตำบลอินคีรี อำเภอพรหมคีรี เนื้อที่ประมาณ 802 ไร่</p> <p>2. จังหวัดนครศรีธรรมราช ตำบลกะทูน อำเภอพิปูน เนื้อที่ประมาณ 2,500 ไร่</p> <p>3. จังหวัดกระบี่ ตำบลทรายขาว อำเภอคลองท่อม เนื้อที่ประมาณ 578 ไร่</p> <p>4. จังหวัดสุราษฎร์ธานี ตำบลไชยคราม อำเภอดอนสัก เนื้อที่ประมาณ 3,500 ไร่</p> <p>5. จังหวัดพังงา ตำบลคุระ อำเภอคุระบุรี เนื้อที่ประมาณ 8,000 ไร่ รวม 15,380 ไร่</p> <p>โครงการปฏิบัติงานคั้นน้ำที่ 16</p> <p>1. จังหวัดสตูล ตำบลฉลุง ตำบลควนโพธิ์ อำเภอเมือง เนื้อที่ประมาณ 2,000 ไร่</p>
--	--	--	---

				รวม 2,000 ไร่ โครงการปฏิบัติงานคั้นน้ำที่ 17 1. จังหวัดปัตตานี ตำบลสา บัน ตำบลตันหยงดालอ ตำบลบ้านนอก อำเภอยะ หริ่ง อำเภอปะนาเระ เนื้อที่ ประมาณ 3,071 ไร่ 2. จังหวัดปัตตานี ตำบลกลอคำ อำเภอยะรัง เนื้อที่ประมาณ 2,500 ไร่ รวม 5,571 ไร่	
เป้าหมาย (ปีงบประมาณ 2554)	ระดับคะแนน 1	ระดับคะแนน 2	ระดับคะแนน 3	ระดับคะแนน 4	ระดับคะแนน 5
ผู้อำนวยการสำนักงานจัดรูป ที่ดินกลาง / หัวหน้าโครงการ ปฏิบัติการคั้นน้ำ(ตัวชี้วัด ร่วม)	80	85	90	95	100
หัวหน้าโครงการปฏิบัติการ คั้นน้ำ (แยกรายชน.)				พื้นที่ทั้งหมด 99,463 ไร่ ดังนี้ โครงการปฏิบัติงานคั้นน้ำที่ 1 1. จังหวัดเชียงใหม่ ตำบลแม่แฝก อำเภอสันทราย พื้นที่ประมาณ 1,000 ไร่ 2. จังหวัดลำพูน ตำบลบ้านเรื่อน, ท่าตุ้ม, ปากบ่อ, วังผาง อำเภอ ป่าซาง พื้นที่ ประมาณ 5,000 ไร่ รวม 6,000 ไร่ โครงการปฏิบัติงานคั้นน้ำที่ 2 1. จังหวัดพะเยา ตำบลร่มเย็น อำเภอเชียงคำ พื้นที่ประมาณ 1,600 ไร่ 2. จังหวัดเชียงราย ตำบลแม่ สรวย อำเภอแม่สรวย พื้นที่ ประมาณ 1,100 ไร่	

				<p>3. จังหวัดน่าน ตำบลตีมตอง, ไชยสถาน อำเภอเมือง พื้นที่ ประมาณ 3,000 ไร่ รวม 5,700 ไร่</p> <p>โครงการปฏิบัติงานคั้นน้ำที่ 3</p> <p>1. จังหวัดอุดรธานี ตำบลบ้าน หม้อ อำเภอพิชัย พื้นที่ ประมาณ 2,200 ไร่ รวม 2,200 ไร่</p> <p>โครงการปฏิบัติงานคั้นน้ำที่ 4</p> <p>1. จังหวัดสุโขทัย ตำบลไทยชนะศึก อำเภอทุ่งเสลี่ยม พื้นที่ ประมาณ 1,719 ไร่</p> <p>2. จังหวัดสุโขทัย ตำบล ทุ่งเสลี่ยม อำเภอทุ่งเสลี่ยม พื้นที่ประมาณ 1,650 ไร่</p> <p>3. จังหวัดกำแพงเพชร ตำบล มหาชัย อำเภอไทรงาม ตำบล จันทิมา อำเภอมหาชัย พื้นที่ ประมาณ 3,066 ไร่ รวม 6,435 ไร่</p> <p>โครงการปฏิบัติงานคั้นน้ำที่ 5</p> <p>1. จังหวัดสกลนคร ตำบลม่วง อำเภอบ้านม่วง พื้นที่ประมาณ 1,204 ไร่</p> <p>2. จังหวัดสกลนคร ตำบลม่วง อำเภอบ้านม่วง พื้นที่ประมาณ 2,000 ไร่</p> <p>3. จังหวัดสกลนคร ตำบลม่วง อำเภอบ้านม่วง พื้นที่ประมาณ 1,800 ไร่</p>
--	--	--	--	---

			<p>4. จังหวัดหนองคาย ตำบลโซ่ อำเภอโซ่พิสัย พื้นที่ประมาณ 1,500 ไร่</p> <p>รวม 6,504 ไร่</p> <p>โครงการปฏิบัติงานคั้นน้ำที่ 6</p> <p>1. จังหวัดมหาสารคาม ตำบล เขวา อำเภอเมือง พื้นที่ ประมาณ 813 ไร่</p> <p>2. จังหวัดกาฬสินธุ์ ตำบลนาคู อำเภอนาคู พื้นที่ประมาณ 1,879 ไร่</p> <p>3. จังหวัดขอนแก่น ตำบล ดอนหัน อำเภอเมือง พื้นที่ ประมาณ 1,507 ไร่</p> <p>4. จังหวัดชัยภูมิ ตำบลบ้านชวน อำเภอบำเหน็จณรงค์ พื้นที่ ประมาณ 1,900 ไร่</p> <p>รวม 6,099 ไร่</p> <p>โครงการปฏิบัติงานคั้นน้ำที่ 7</p> <p>1. จังหวัดอุบลราชธานี ตำบลโนน กลาง อำเภอพิบูลมังสาหาร พื้นที่ประมาณ 5,069 ไร่</p> <p>2. จังหวัดอุบลราชธานี ตำบล สหธาตุ อำเภอเขื่องใน พื้นที่ ประมาณ 2,489 ไร่</p> <p>3. จังหวัดอุบลราชธานี ตำบล ดอนจิก อำเภอพิบูลมังสาหาร พื้นที่ประมาณ 2,974 ไร่</p> <p>รวม 10,532 ไร่</p> <p>โครงการปฏิบัติงานคั้นน้ำที่ 8</p> <p>1. จังหวัดศรีสะเกษ ตำบลลิ</p>
--	--	--	--

				<p>อำเภอขุนหาญ พื้นที่ประมาณ 932 ไร่</p> <p>2. จังหวัดนครราชสีมา อำเภอโชคชัย พื้นที่ประมาณ 3,992 ไร่</p> <p><u>รวม 4,924 ไร่</u></p> <p>โครงการปฏิบัติงานค้นคูน้ำที่ 9</p> <p>1. จังหวัดตราด ตำบลหนองเสม็ด อำเภอเมือง พื้นที่ประมาณ 1,500 ไร่</p> <p>2. จังหวัดฉะเชิงเทรา ตำบลท่าตะเกียบ อำเภอท่าตะเกียบ พื้นที่ประมาณ 3,000 ไร่</p> <p><u>รวม 4,500 ไร่</u></p> <p>โครงการปฏิบัติงานค้นคูน้ำที่ 10</p> <p>1. จังหวัดสระบุรี ตำบลหัวปลวก อำเภอเสนาให้ พื้นที่ประมาณ 9,000 ไร่</p> <p>2. จังหวัดลพบุรี ตำบลวังจั่น อำเภอโคกสำโรง ตำบลนิคมชัย อำเภอสระโบสถ์ พื้นที่ประมาณ 10,000 ไร่</p> <p><u>รวม 19,000 ไร่</u></p> <p>โครงการปฏิบัติงานค้นคูน้ำที่ 12</p> <p>1. จังหวัดชัยนาท ตำบลหนองบัว อำเภอวัดสิงห์ พื้นที่ประมาณ 4,698 ไร่</p> <p><u>รวม 4,698 ไร่</u></p> <p>โครงการปฏิบัติงานค้นคูน้ำที่ 13</p> <p>1. จังหวัดกาญจนบุรี ตำบลดอนเจดีย์ อำเภอพนมทวน พื้นที่</p>
--	--	--	--	--

			<p>ประมาณ 900 ไร่</p> <p>2. จังหวัดนครปฐม ตำบลกระต๊อบ, ห้วยม่วง, สระพัฒนา อำเภอ กำแพงแสน พื้นที่ประมาณ 3,417 ไร่</p> <p><u>รวม 4,317 ไร่</u></p> <p>โครงการปฏิบัติงานคณคูน้าที่ 14</p> <p>1. จังหวัดประจวบคีรีขันธ์ ตำบลหาดขาม อำเภอกุยบุรี พื้นที่ประมาณ 2,170 ไร่</p> <p>2. จังหวัดประจวบคีรีขันธ์ ตำบลศาลาลัย อำเภอสามร้อยยอด พื้นที่ประมาณ 1,800 ไร่</p> <p><u>รวม 3,970 ไร่</u></p> <p>โครงการปฏิบัติงานคณคูน้าที่ 15</p> <p>1. จังหวัดพังงา ตำบลคุระ อำเภอคุระบุรี พื้นที่ประมาณ 994 ไร่</p> <p>2. จังหวัดสุราษฎร์ธานี ตำบลไชยคราม อำเภอดอนสัก พื้นที่ประมาณ 1,300 ไร่</p> <p>3. จังหวัดนครศรีธรรมราช ตำบลกะทูน อำเภอพิปูน พื้นที่ประมาณ 1,000 ไร่</p> <p>4. จังหวัดนครศรีธรรมราช ตำบลเทพราช อำเภอสิชล พื้นที่ประมาณ 2,800 ไร่</p> <p><u>รวม 6,094 ไร่</u></p> <p>โครงการปฏิบัติงานคณคูน้าที่ 16</p> <p>1. จังหวัดพัทลุง ตำบลชะรัด, สมหวัง อำเภอกงหรา พื้นที่</p>
--	--	--	--

				<p>ประมาณ 1,200 ไร่</p> <p>2. จังหวัดสงขลา ตำบลคอนโต อำเภอควนเนียง พื้นที่ ประมาณ 1,500 ไร่</p> <p>รวม 2,700 ไร่</p> <p>โครงการปฏิบัติงานคั้นน้ำที่ 17</p> <p>1. จังหวัดปัตตานี ตำบลสะก่า, กระหะ, ภูโบะยีไร, บาโลย อำเภอมายอ, ยะหริ่ง พื้นที่ ประมาณ 2,700 ไร่</p> <p>2. จังหวัดนราธิวาส ตำบลเกาะ สะท้อน อำเภอตากใบ พื้นที่ ประมาณ 3,090 ไร่</p> <p>รวม 5,790 ไร่</p>
--	--	--	--	--

หมายเหตุ : NA หมายถึง ไม่มีข้อมูล

ตัวชี้วัด สจก-2.1 : ผลสำรวจความพึงพอใจของเกษตรกรในด้านการให้บริการของสำนักงานจัดรูปที่ดินจังหวัด

ความหมายของตัวชี้วัด	<ul style="list-style-type: none"> การสำรวจความพึงพอใจของเกษตรกรในด้านการให้บริการของสำนักงานจัดรูปที่ดินจังหวัด 		
เป้าประสงค์	สจก-2. เกษตรกรได้รับความพึงพอใจในด้านการให้บริการของสำนักงานจัดรูปที่ดินจังหวัด		
สูตรในการคำนวณ	(ผลรวมคะแนนความพึงพอใจของผู้ตอบแบบสอบถาม ? จำนวนผู้ตอบแบบสอบถามทั้งหมด) X 100		
หน่วยวัด	ร้อยละ		
ความถี่ในการเก็บข้อมูลและรายงาน	ราย 3 เดือน		
แหล่งข้อมูล/วิธีการเก็บข้อมูล	สำนักงานจัดรูปที่ดินจังหวัดรายงานมายังคณะทำงาน PMQA/ฝ่ายแผนงานและประเมินผล เป็นผู้เก็บรวบรวมข้อมูลและสรุปราย 3 เดือน		
ผู้จัดเก็บข้อมูล	คณะทำงาน PMQA/ฝ่ายแผนงานและประเมินผล		
ผู้ตั้งเป้าหมาย	ผู้อำนวยการสำนักงานจัดรูปที่ดินกลาง		
ผู้กำกับดูแลตัวชี้วัด(Owner)	ผู้อำนวยการสำนักงานจัดรูปที่ดินกลาง / หัวหน้าสำนักงานจัดรูปที่ดินจังหวัด		
ข้อมูลพื้นฐาน	ปีงบประมาณ 2551	ปีงบประมาณ 2552	ปีงบประมาณ 2553
ผู้อำนวยการสำนักงานจัดรูปที่ดินกลาง	90.20	93.10	88.66
หัวหน้าสำนักงานจัดรูปที่ดินจังหวัด (แยกรายจังหวัด)	1. สจจ. พิจิตร (96.10) 2. สจจ. สิงห์บุรี (95.20) 3. สจจ. เพชรบุรี (94.30) 4. สจจ. กาญจนบุรี (93.60) 5. สจจ. ขอนแก่น (92.90) 6. สจจ. อุดรธานี (92.50) 7. สจจ. ลพบุรี (92.10) 8. สจจ. สุรินทร์ (91.70) 9. สจจ. ราชบุรี (90)	1. สจจ. พิจิตร (95.40) 2. สจจ. สิงห์บุรี (92.70) 3. สจจ. เพชรบุรี (97.60) 4. สจจ. กาญจนบุรี (91.70) 5. สจจ. ขอนแก่น (94.20) 6. สจจ. อุดรธานี (92.60) 7. สจจ. ลพบุรี (90.30) 8. สจจ. สุรินทร์ (93.00) 9. สจจ. ราชบุรี (92.80) 10. สจจ. สุพรรณบุรี (94.10) 11. สจจ. นครสวรรค์ (92.10) 12. สจจ. ชัยนาท (95.50)	1. สจจ. พิจิตร (85.00) 2. สจจ. สิงห์บุรี (96.25) 3. สจจ. เพชรบุรี (81.02) 4. สจจ. กาญจนบุรี (85.00) 5. สจจ. ขอนแก่น (90.00) 6. สจจ. อุดรธานี (73.33) 7. สจจ. ลพบุรี (80.00) 8. สจจ. สุรินทร์ (90.37) 9. สจจ. ราชบุรี (89.09) 10. สจจ. สุพรรณบุรี (93.10) 11. สจจ. นครสวรรค์ (75.00) 12. สจจ. ชัยนาท (93.50)

	10. สจจ. สุพรรณบุรี (89.40) 11. สจจ. นครสวรรค์ (88) 12. สจจ. ชัยนาท (87.20) 13. สจจ. พิษณุโลก (86.80) 14. สจจ. อ่างทอง (86.60) 15. สจจ. บุรีรัมย์ (85) 16. สจจ. ลำปาง (84.40) 17. สจจ. นครปฐม (84.30) 18. สจจ. หนองคาย (83.70) 19. สจจ. สระบุรี (82.20) 20. สจจ. อุบลราชธานี (75.40) 21. สจจ. สกลนคร (NA) 22. สจจ. มหาสารคาม (NA) 23. สจจ. นครศรีธรรมราช (NA) 24. สจจ. อุตรดิตถ์ (NA)	13. สจจ. พิษณุโลก (91.90) 14. สจจ. อ่างทอง (94.30) 15. สจจ. บุรีรัมย์ (87.70) 16. สจจ. ลำปาง (94.60) 17. สจจ. นครปฐม (90.20) 18. สจจ. หนองคาย (96) 19. สจจ. สระบุรี (93.70) 20. สจจ. อุบลราชธานี (95.30) 21. สจจ. สกลนคร (95.00) 22. สจจ. มหาสารคาม (92.10) 23. สจจ. นครศรีธรรมราช (91.00) 24. สจจ. อุตรดิตถ์ (90.70)	13. สจจ. พิษณุโลก (88.66) 14. สจจ. อ่างทอง (96.00) 15. สจจ. บุรีรัมย์ (98.60) 16. สจจ. ลำปาง (90.00) 17. สจจ. นครปฐม (96.38) 18. สจจ. หนองคาย (100.00) 19. สจจ. สระบุรี (94.05) 20. สจจ. อุบลราชธานี (95.88) 21. สจจ. สกลนคร (95.00) 22. สจจ. มหาสารคาม (85.00) 23. สจจ. นครศรีธรรมราช (81.66) 24. สจจ. อุตรดิตถ์ (75.00)		
เป้าหมาย (ปีงบประมาณ 2554)	ระดับคะแนน 1	ระดับคะแนน 2	ระดับคะแนน 3	ระดับคะแนน 4	ระดับคะแนน 5
ผู้อำนวยการสำนักงานจัดรูปที่ดินกลาง	65	70	75	80	85
หัวหน้าสำนักงานจัดรูปที่ดินจังหวัด (แยกรายจังหวัด)					ทุก สจจ.

หมายเหตุ : 1. NA หมายถึง ไม่มีข้อมูล

2. ปี 2553 สจจ.เป็นผู้ประเมินแบบสอบถามด้วยตนเอง

ตัวชี้วัด สจก-3.1 : ร้อยละความสำเร็จในการจัดซื้อจัดจ้างของการก่อสร้างงานจัดรูปที่ดิน และคั่นคูน้ำ

ความหมายของตัวชี้วัด	<ul style="list-style-type: none"> ■ พื้นที่เป้าหมายการก่อสร้างงานจัดรูปที่ดินและคั่นคูน้ำ หมายถึง พื้นที่ตามที่ได้รับอนุมัติในงบประมาณ ■ การก่อสร้างงานจัดรูปที่ดินและคั่นคูน้ำแล้วเสร็จ ให้หมายถึงการดำเนินการถึงขั้นตอนการจัดซื้อจัดจ้าง ซึ่งเป็นขั้นตอนที่ สจก.สามารถควบคุมได้ 		
เป้าประสงค์	สจก-3.การจัดซื้อจัดจ้างแล้วเสร็จตามแผนงาน		
สูตรในการคำนวณ	-		
หน่วยวัด	ร้อยละ		
ความถี่ในการเก็บข้อมูลและรายงาน	รายไตรมาส		
แหล่งข้อมูล/วิธีการเก็บข้อมูล	สำนักงานจัดรูปที่ดินจังหวัด/โครงการปฏิบัติการคั่นคูน้ำ รายงานมายังกลุ่มวิศวกรรม เป็นผู้เก็บรวบรวมข้อมูลและสรุปรายไตรมาส		
ผู้จัดเก็บข้อมูล	กลุ่มวิศวกรรม		
ผู้ตั้งเป้าหมาย	ผู้อำนวยการสำนักงานจัดรูปที่ดินกลาง		
ผู้กำกับดูแลตัวชี้วัด(Owner)	ผู้อำนวยการสำนักงานจัดรูปที่ดินกลาง / หัวหน้ากลุ่มวิศวกรรม / หัวหน้าสำนักงานจัดรูปที่ดินจังหวัด/โครงการปฏิบัติการคั่นคูน้ำ		
ข้อมูลพื้นฐาน	ปีงบประมาณ 2551	ปีงบประมาณ 2552	ปีงบประมาณ 2553
ผู้อำนวยการสำนักงานจัดรูปที่ดินกลาง / หัวหน้ากลุ่มวิศวกรรม (ตัวชี้วัดร่วม)	13,790 ไร่	9,575 ไร่	125,732 ไร่
หัวหน้าสำนักงานจัดรูปที่ดินจังหวัด (แยกรายจังหวัด)	สจจ. 1.พื้นที่ตำบลหนองนาง อำเภอนาทม จังหวัดหนองคาย เนื้อที่ 2,870 ไร่ 2.พื้นที่ตำบลพังขว้าง ตำบลบางโฮ้ง อำเภอเมือง จังหวัดสกลนคร เนื้อที่ 2,400 ไร่ 3.พื้นที่ตำบลสร้างโคก ตำบลตลาดน้อย อำเภอบ้านหม้อ ตำบลหนอง	สจจ. 1.พื้นที่ตำบลเขื่อน ตำบลยางท่าแจ้ง อำเภอโกสุมพิสัย จังหวัดมหาสารคาม เนื้อที่ 3,975 ไร่ 2.พื้นที่ตำบลบ้านดอน อำเภอคูทอง ตำบลหัวโพธิ์ อำเภอสองพี่น้อง จังหวัดสุพรรณบุรี เนื้อที่ 1,700 ไร่ 3.พื้นที่ตำบลเมืองเพีย อำเภอ กุดจับ จังหวัดอุดรธานี (ส่วนที่2) เนื้อที่ 1,970 ไร่ 4.พื้นที่ตำบลมะตูม อำเภอ	ชคน. โครงการปฏิบัติงานคั่นคูน้ำที่ 1 1.จังหวัดเชียงใหม่ ตำบลเหมืองแก้ว อำเภอแมริ่ม พื้นที่ประมาณ 2,000 ไร่ 2. จังหวัดเชียงใหม่ ตำบลป่าไผ่ อำเภอพร้าว พื้นที่ประมาณ 4,000 ไร่ รวม 6,000 ไร่ โครงการปฏิบัติงานคั่นคูน้ำที่ 2 1.จังหวัดน่าน ตำบลวรรณคร อำเภอปัว พื้นที่ประมาณ 1,485 ไร่

	<p>โดน อำเภอนองโดน จังหวัดสระบุรี เนื้อที่ 2,210 ไร่</p> <p>4.พื้นที่ตำบลนาทอง อำเภอเขียงยืน ตำบลเขื่อน อำเภอโกสุมพิสัย จังหวัดมหาสารคาม (OF1) เนื้อที่ 2,140 ไร่</p> <p>5.พื้นที่ตำบลยางท่าแจ้ง ตำบลเขื่อน อำเภอโกสุมพิสัย จังหวัดมหาสารคาม (OF2) เนื้อที่ 1,740 ไร่</p> <p>6.พื้นที่ตำบลเมืองเพีย อำเภอภูดัจับ จังหวัดอุดรธานี (IND1) เนื้อที่ 2,430 ไร่</p>	<p>พรหมพิราม จังหวัดพิษณุโลก เนื้อที่ 400 ไร่</p> <p>5.พื้นที่ตำบลท่างาม อำเภอวัดโบสถ์ จังหวัดพิษณุโลก เนื้อที่ 1,530 ไร่</p>	<p>2.จังหวัดน่าน ตำบลถืมตอง อำเภอเมือง พื้นที่ประมาณ 2,330 ไร่</p> <p>3.จังหวัดลำปาง ตำบลบ้านเอื้อม อำเภอเมือง พื้นที่ประมาณ 1,288 ไร่</p> <p>4.จังหวัดลำปาง ตำบลหนองหล่ม อำเภอห้างฉัตร พื้นที่ประมาณ 545 ไร่</p> <p>5.จังหวัดลำปาง ตำบลหนองหล่ม อำเภอห้างฉัตร พื้นที่ประมาณ 3,280 ไร่</p> <p><u>รวม 8,928 ไร่</u></p> <p>โครงการปฏิบัติงานคั่นคูน้ำที่ 3</p> <p>1. จังหวัดอุดรธานี ตำบลคอชุม อำเภอพิชัย พื้นที่ประมาณ 2,170 ไร่</p> <p><u>รวม 2,170 ไร่</u></p> <p>โครงการปฏิบัติงานคั่นคูน้ำที่ 4</p> <p>1. จังหวัดแพร่ ตำบลแม่ทราย อำเภอร้องกวาง พื้นที่ประมาณ 1,119 ไร่</p> <p>2. จังหวัดสุโขทัย ตำบลบ้านแก่ง อำเภอศรีสัชนาลัย พื้นที่ประมาณ 2,415 ไร่</p> <p>3. จังหวัดสุโขทัย ตำบลทุ่งเสลี่ยม อำเภอทุ่งเสลี่ยม พื้นที่ประมาณ 2,481 ไร่</p> <p>4. จังหวัดสุโขทัย ตำบลทุ่งเสลี่ยม อำเภอทุ่งเสลี่ยม พื้นที่ประมาณ 2,438 ไร่</p> <p>5. จังหวัดกำแพงเพชร ตำบลมหาชัย อำเภอไทรงาม พื้นที่ประมาณ 5,042 ไร่</p> <p><u>รวม 13,495 ไร่</u></p> <p>โครงการปฏิบัติงานคั่นคูน้ำที่ 5</p>
--	--	---	---

			<ol style="list-style-type: none"> 1. จังหวัดสกลนคร ตำบล ดงเหนือ อำเภอบ้านม่วง พื้นที่ประมาณ 2,000 ไร่ 2. จังหวัดสกลนคร ตำบล พังขว้าง อำเภอเมือง พื้นที่ ประมาณ 2,270 ไร่ 3. จังหวัดสกลนคร ตำบล จันทร์เพ็ญ อำเภอเต่างอย พื้นที่ประมาณ 6,400 ไร่ 4. จังหวัดอุดรธานี ตำบลปะโค อำเภอกุมภวาปี พื้นที่ ประมาณ 1,000 ไร่ 5. จังหวัดหนองบัวลำภู ตำบล หนองกุงแก้ว อำเภอศรีบุญเรือง พื้นที่ประมาณ 1,425 ไร่ 6. จังหวัดหนองบัวลำภู ตำบล ดงสวรรค์ อำเภอนากลาง พื้นที่ประมาณ 488 ไร่ <p>รวม 13,583 ไร่</p> <p>โครงการปฏิบัติงานคณคูน้ำที่ 6</p> <ol style="list-style-type: none"> 1. จังหวัดมหาสารคาม ตำบล แกดคำ อำเภอแกดคำ เนื้อที่ ประมาณ 1,577 ไร่ 2. จังหวัดกาฬสินธุ์ ตำบลอิติ้อ อำเภอยางตลาด เนื้อที่ ประมาณ 2,700 ไร่ 3. จังหวัดกาฬสินธุ์ ตำบล ลำพาน อำเภอเมือง เนื้อที่ ประมาณ 2,119 ไร่ 4. จังหวัดขอนแก่น ตำบลโคกสี อำเภอเมือง เนื้อที่ประมาณ 3,500 ไร่ <p>รวม 9,896 ไร่</p> <p>โครงการปฏิบัติงานคณคูน้ำที่ 7</p> <ol style="list-style-type: none"> 1. จังหวัดอุบลราชธานี ตำบล โนนกลาง อำเภอพิบูลมังสาหาร
--	--	--	--

			<p>เนื้อที่ประมาณ 2,044 ไร่</p> <p>2. จังหวัดนครพนม อำเภอเมือง เนื้อที่ประมาณ 1,323 ไร่</p> <p>3. จังหวัดนครพนม อำเภอนาแก เนื้อที่ประมาณ 2,390 ไร่</p> <p>4. จังหวัดยโสธร อำเภอมหาชนะ ชัย เนื้อที่ประมาณ 2,300 ไร่</p> <p>5. จังหวัดอำนาจเจริญ อำเภอเมือง เนื้อที่ประมาณ 3,787 ไร่</p> <p>6. จังหวัดอำนาจเจริญ อำเภอเมือง เนื้อที่ประมาณ 2,928 ไร่</p> <p>รวม 14,772 ไร่</p> <p>โครงการปฏิบัติงานค้นคืนน้ำที่ 8</p> <p>1. จังหวัดนครราชสีมา ตำบล ท่าหลวง ตำบลสีวาน อำเภอพิมาย เนื้อที่ประมาณ 2,685 ไร่</p> <p>2. จังหวัดนครราชสีมา ตำบล ทุ่งอรุณ อำเภอโชคชัย เนื้อที่ ประมาณ 2,615 ไร่</p> <p>3. จังหวัดนครราชสีมา ตำบล หนองหลัก อำเภอชุมพวง เนื้อที่ประมาณ 2,729 ไร่</p> <p>4. จังหวัดบุรีรัมย์ ตำบลหนองบัว อำเภอปะคำ เนื้อที่ประมาณ 2,538 ไร่</p> <p>5. จังหวัดศรีสะเกษ ตำบล กันทรอม อำเภอขุนหาญ เนื้อที่ประมาณ 2,511 ไร่</p> <p>รวม 13,078 ไร่</p> <p>โครงการปฏิบัติงานค้นคืนน้ำที่ 9</p> <p>1. จังหวัดสระแก้ว ตำบลหนอง หมากฝ้าย อำเภอวัฒนานคร เนื้อที่ประมาณ 1,800 ไร่</p> <p>2. จังหวัดสระแก้ว ตำบลผ่านศึก อำเภออรัญประเทศ เนื้อที่ ประมาณ 3,000 ไร่</p>
--	--	--	---

			<p>รวม 4,800 ไร่</p> <p>โครงการปฏิบัติงานคั้นน้ำที่ 11</p> <p>1. จังหวัดสุพรรณบุรี ตำบลบ้านช้าง อำเภอสองพี่น้อง เนื้อที่ประมาณ 1,973 ไร่</p> <p>รวม 1,973 ไร่</p> <p>โครงการปฏิบัติงานคั้นน้ำที่ 12</p> <p>1. จังหวัดชัยนาท ตำบลห้วยสูง ตำบลสามงาม ตำบลท่าโบสถ์ อำเภอหันคา เนื้อที่ประมาณ 3,000 ไร่</p> <p>รวม 3,000 ไร่</p> <p>โครงการปฏิบัติงานคั้นน้ำที่ 13</p> <p>1. จังหวัดสุพรรณบุรี ตำบลปอสุพรรณ อำเภอสองพี่น้อง เนื้อที่ประมาณ 1,200 ไร่</p> <p>2. จังหวัดราชบุรี ตำบลสวนกล้วย อำเภอบ้านโป่ง เนื้อที่ประมาณ 1,468 ไร่</p> <p>3. จังหวัดนครปฐม ตำบลห้วยม่วง อำเภอกำแพงแสน เนื้อที่ประมาณ 1,654 ไร่</p> <p>4. จังหวัดกาญจนบุรี ตำบลท่ามะกา อำเภอท่ามะกา เนื้อที่ประมาณ 971 ไร่</p> <p>รวม 5,293 ไร่</p> <p>โครงการปฏิบัติงานคั้นน้ำที่ 14</p> <p>1. จังหวัดประจวบคีรีขันธ์ ตำบลหาดขาม อำเภอกุยบุรี เนื้อที่ประมาณ 3,887 ไร่</p> <p>2. จังหวัดประจวบคีรีขันธ์ ตำบลหนองพลับ อำเภอหัวหิน เนื้อที่ประมาณ 1,906 ไร่</p> <p>รวม 5,793 ไร่</p> <p>โครงการปฏิบัติงานคั้นน้ำที่ 15</p> <p>1. จังหวัดนครศรีธรรมราช ตำบล</p>
--	--	--	--

					<p>อินคีรี อำเภอพรหมคีรี เนื้อที่ ประมาณ 802 ไร่</p> <p>2. จังหวัดนครศรีธรรมราช ตำบล กะทูน อำเภอพิปูน เนื้อที่ ประมาณ 2,500 ไร่</p> <p>3. จังหวัดกระบี่ ตำบลทรายขาว อำเภอคลองท่อม เนื้อที่ ประมาณ 578 ไร่</p> <p>4. จังหวัดสุราษฎร์ธานี ตำบล ไชยคราม อำเภอดอนสัก เนื้อ ที่ประมาณ 3,500 ไร่</p> <p>5. จังหวัดพังงา ตำบลคุระ อำเภอคุระบุรี เนื้อที่ประมาณ 8,000 ไร่</p> <p>รวม 15,380 ไร่</p> <p>โครงการปฏิบัติงานคั้นน้ำที่ 16</p> <p>1. จังหวัดสตูล ตำบลฉลุง ตำบล ควนโพธิ์ อำเภอเมือง เนื้อที่ ประมาณ 2,000 ไร่</p> <p>รวม 2,000 ไร่</p> <p>โครงการปฏิบัติงานคั้นน้ำที่ 17</p> <p>1. จังหวัดปัตตานี ตำบลสาบัน ตำบลต้นหยงดालอ ตำบล บ้านนอก อำเภอยะหริ่ง อำเภอปะนาเระ เนื้อที่ ประมาณ 3,071 ไร่</p> <p>2. จังหวัดปัตตานี ตำบลกอลำ อำเภอยะรัง เนื้อที่ประมาณ 2,500 ไร่</p> <p>รวม 5,571 ไร่</p>
เป้าหมาย (ปีงบประมาณ 2554)	ระดับคะแนน 1	ระดับคะแนน 2	ระดับคะแนน 3	ระดับคะแนน 4	ระดับคะแนน 5
ผู้อำนวยการสำนักงานจัดรูป ที่ดินกลาง / หัวหน้ากลุ่ม วิศวกรรม (ตัวชี้วัดร่วม)	98,727 ไร่ (ร้อยละ 80 ของพื้นที่ ทั้งหมด)	104,897 ไร่ (ร้อยละ 85 ของพื้นที่ ทั้งหมด)	111,067 ไร่ (ร้อยละ 90 ของพื้นที่ ทั้งหมด)	117,238 ไร่ (ร้อยละ 95 ของพื้นที่ ทั้งหมด)	123,408 ไร่ (ร้อยละ 100 ของพื้นที่ ทั้งหมด)

<p>หัวหน้าสำนักงานจัดรูปที่ดิน จังหวัด (แยกรายจังหวัด) / โครงการปฏิบัติการคั่นคูน้ำ (แยกรายชนน.)</p>			<p>พื้นที่ทั้งหมด (จัดรูปที่ดิน+คั่นคูน้ำ) จำนวน 123,408 ไร่ ประกอบด้วย</p> <p>1. พื้นที่ทั้งหมดงานจัดรูปที่ดิน จำนวน 23,945 ไร่ ดังนี้</p> <ol style="list-style-type: none"> 1. พื้นที่ตำบลเมืองเพีย อำเภอภูดัจบจังหวัด อุดรธานี เนื้อที่ 3,810 ไร่ 2. พื้นที่ตำบลวางสาสี่ อำเภอท่าม่วง จังหวัดกาญจนบุรี เนื้อที่ 1,500 ไร่ 3. พื้นที่ตำบลโคกสำราญ อำเภอบ้านแฮด จังหวัดขอนแก่น เนื้อที่ 4,500 ไร่ 4. พื้นที่ตำบลพระธาตุบังพวน อำเภอเมือง หนองคาย จังหวัดหนองคาย เนื้อที่ 1,400 ไร่ 5. พื้นที่ตำบลเขื่อน ตำบลยางท่าแจ้ง อำเภอ โกสุมพิสัย จังหวัดมหาสารคาม เนื้อที่ 1,610 ไร่ 6. พื้นที่ตำบลยางน้อย อำเภอโกสุมพิสัย จังหวัดมหาสารคาม (ส่วนที่ 2) เนื้อที่ 1,800 ไร่ 7. พื้นที่ตำบลยางน้อย อำเภอโกสุมพิสัย จังหวัดมหาสารคาม (ส่วนที่ 3) เนื้อที่ 1,670 ไร่ 8. พื้นที่ตำบลเมืองเพีย อำเภอภูดัจบ จังหวัด อุดรธานี (ส่วนที่ 5) เนื้อที่ 1,710 ไร่ 9. พื้นที่ตำบลเขื่อน ตำบลยางท่าแจ้ง ตำบล หัวขวาง ตำบลยางน้อย อำเภอโกสุมพิสัย จังหวัดมหาสารคาม เนื้อที่ 5,945 ไร่ <p>2. พื้นที่ทั้งหมดงานคั่นคูน้ำ จำนวน 99,463 ไร่ ดังนี้</p> <p>โครงการปฏิบัติงานคั่นคูน้ำที่ 1</p> <ol style="list-style-type: none"> 1. จังหวัดเชียงใหม่ ตำบลแม่แฝก อำเภอ สันทราย พื้นที่ประมาณ 1,000 ไร่ 2. จังหวัดลำพูน ตำบลบ้านเรื่อน, ท่าตุ้ม, ปากบ่อง, วังผาง อำเภอป่าซาง พื้นที่ประมาณ 5,000 ไร่ <p>รวม 6,000 ไร่</p> <p>โครงการปฏิบัติงานคั่นคูน้ำที่ 2</p>
--	--	--	--

				<ol style="list-style-type: none"> 1. จังหวัดพะเยา ตำบลร่มเย็น อำเภอเชียงคำ พื้นที่ประมาณ 1,600 ไร่ 2. จังหวัดเชียงราย ตำบลแม่สรวย อำเภอแม่สรวย พื้นที่ประมาณ 1,100 ไร่ 3. จังหวัดน่าน ตำบลตีมตอง, ไชยสถาน อำเภอเมือง พื้นที่ประมาณ 3,000 ไร่ <p>รวม 5,700 ไร่</p> <p>โครงการปฏิบัติงานคณคูน้าที่ 3</p> <ol style="list-style-type: none"> 1. จังหวัดอุดรดิติถ์ ตำบลบ้านหม้อ อำเภอพิชัย พื้นที่ประมาณ 2,200 ไร่ <p>รวม 2,200 ไร่</p> <p>โครงการปฏิบัติงานคณคูน้าที่ 4</p> <ol style="list-style-type: none"> 1. จังหวัดสุโขทัย ตำบลไทยชนะศึก อำเภอทุ่งเสลี่ยม พื้นที่ประมาณ 1,719 ไร่ 2. จังหวัดสุโขทัย ตำบลทุ่งเสลี่ยม อำเภอทุ่งเสลี่ยม พื้นที่ประมาณ 1,650 ไร่ 3. จังหวัดกำแพงเพชร ตำบลมหาชัย อำเภอไทรงาม ตำบลจันทิมา อำเภอมหาชัย พื้นที่ประมาณ 3,066 ไร่ <p>รวม 6,435 ไร่</p> <p>โครงการปฏิบัติงานคณคูน้าที่ 5</p> <ol style="list-style-type: none"> 1. จังหวัดสกลนคร ตำบลม่วง อำเภอบ้านม่วง พื้นที่ประมาณ 1,204 ไร่ 2. จังหวัดสกลนคร ตำบลม่วง อำเภอบ้านม่วง พื้นที่ประมาณ 2,000 ไร่ 3. จังหวัดสกลนคร ตำบลม่วง อำเภอบ้านม่วง พื้นที่ประมาณ 1,800 ไร่ 4. จังหวัดหนองคาย ตำบลโซ อำเภอโซพิสัย พื้นที่ประมาณ 1,500 ไร่ <p>รวม 6,504 ไร่</p> <p>โครงการปฏิบัติงานคณคูน้าที่ 6</p> <ol style="list-style-type: none"> 1. จังหวัดมหาสารคาม ตำบลเขวา อำเภอเมือง พื้นที่ประมาณ 813 ไร่ 2. จังหวัดกาฬสินธุ์ ตำบลนาคู อำเภอนาคู พื้นที่ประมาณ 1,879 ไร่
--	--	--	--	---

				<p>3. จังหวัดขอนแก่น ตำบลคอนหัน อำเภอเมือง พื้นที่ประมาณ 1,507 ไร่</p> <p>4. จังหวัดชัยภูมิ ตำบลบ้านชน อำเภอบำเหน็จณรงค์ พื้นที่ประมาณ 1,900 ไร่</p> <p>รวม 6,099 ไร่</p> <p>โครงการปฏิบัติงานคณุน้ำที่ 7</p> <p>1. จังหวัดอุบลราชธานี ตำบลโนนกลาง อำเภอพิบูลมังสาหาร พื้นที่ประมาณ 5,069 ไร่</p> <p>2. จังหวัดอุบลราชธานี ตำบลสหธาตุ อำเภอเขื่องใน พื้นที่ประมาณ 2,489 ไร่</p> <p>3. จังหวัดอุบลราชธานี ตำบลดอนจิก อำเภอพิบูลมังสาหาร พื้นที่ประมาณ 2,974 ไร่</p> <p>รวม 10,532 ไร่</p> <p>โครงการปฏิบัติงานคณุน้ำที่ 8</p> <p>1. จังหวัดศรีสะเกษ ตำบลสี อำเภอขุนหาญ พื้นที่ประมาณ 932 ไร่</p> <p>2. จังหวัดนครราชสีมา อำเภอโชคชัย พื้นที่ประมาณ 3,992 ไร่</p> <p>รวม 4,924 ไร่</p> <p>โครงการปฏิบัติงานคณุน้ำที่ 9</p> <p>1. จังหวัดตราด ตำบลหนองเสม็ด อำเภอเมือง พื้นที่ประมาณ 1,500 ไร่</p> <p>2. จังหวัดฉะเชิงเทรา ตำบลท่าตะเกียบ อำเภอท่าตะเกียบ พื้นที่ประมาณ 3,000 ไร่</p> <p>รวม 4,500 ไร่</p> <p>โครงการปฏิบัติงานคณุน้ำที่ 10</p> <p>1. จังหวัดสระบุรี ตำบลหัวปลวก อำเภอเสาไห้ พื้นที่ประมาณ 9,000 ไร่</p> <p>2. จังหวัดลพบุรี ตำบลวังจั่น อำเภอโคกสำโรง ตำบลนิคมชัย อำเภอสระโบสถ์ พื้นที่ประมาณ 10,000 ไร่</p> <p>รวม 19,000 ไร่</p>
--	--	--	--	--

				<p>โครงการปฏิบัติงานคั้นน้ำที่ 12</p> <p>1. จังหวัดชัยนาท ตำบลหนองบัว อำเภอวัดสิงห์ พื้นที่ประมาณ 4,698 ไร่</p> <p><u>รวม 4,698 ไร่</u></p> <p>โครงการปฏิบัติงานคั้นน้ำที่ 13</p> <p>1. จังหวัดกาญจนบุรี ตำบลดอนเจดีย์ อำเภอพนมทวน พื้นที่ประมาณ 900 ไร่</p> <p>2. จังหวัดนครปฐม ตำบลกระต๊อบ, ห้วยม่วง, สระพัฒนา อำเภอกำแพงแสน พื้นที่ประมาณ 3,417 ไร่</p> <p><u>รวม 4,317 ไร่</u></p> <p>โครงการปฏิบัติงานคั้นน้ำที่ 14</p> <p>1. จังหวัดประจวบคีรีขันธ์ ตำบลหาดขาม อำเภอกุยบุรี พื้นที่ประมาณ 2,170 ไร่</p> <p>2. จังหวัดประจวบคีรีขันธ์ ตำบลศาลาลัย อำเภอสามร้อยยอด พื้นที่ประมาณ 1,800 ไร่</p> <p><u>รวม 3,970 ไร่</u></p> <p>โครงการปฏิบัติงานคั้นน้ำที่ 15</p> <p>1. จังหวัดพังงา ตำบลคุระ อำเภอคุระบุรี พื้นที่ประมาณ 994 ไร่</p> <p>2. จังหวัดสุราษฎร์ธานี ตำบลไชยคราม อำเภอดอนสัก พื้นที่ประมาณ 1,300 ไร่</p> <p>3. จังหวัดนครศรีธรรมราช ตำบลกะทูน อำเภอพิปูน พื้นที่ประมาณ 1,000 ไร่</p> <p>4. จังหวัดนครศรีธรรมราช ตำบลเทพราช อำเภอสิชล พื้นที่ประมาณ 2,800 ไร่</p> <p><u>รวม 6,094 ไร่</u></p> <p>โครงการปฏิบัติงานคั้นน้ำที่ 16</p> <p>1. จังหวัดพัทลุง ตำบลชะรัด, สมหวัง อำเภอกงหรา พื้นที่ประมาณ 1,200 ไร่</p> <p>2. จังหวัดสงขลา ตำบลคอนไผ่ อำเภอควนเนียง พื้นที่ประมาณ 1,500 ไร่</p> <p><u>รวม 2,700 ไร่</u></p>
--	--	--	--	--

				<p>โครงการปฏิบัติงานคั้นน้ำที่ 17</p> <ol style="list-style-type: none"> 1. จังหวัดปัตตานี ตำบลสะก้ำ, กระจ๊ะ, ญูโบะยีไร, บาโลย อำเภอมายอ, ยะหริ่ง พื้นที่ประมาณ 2,700 ไร่ 2. จังหวัดนราธิวาส ตำบลเกาะสะท้อน อำเภอตากใบ พื้นที่ประมาณ 3,090 ไร่ <p>รวม 5,790 ไร่</p>
--	--	--	--	--

ตัวชี้วัด สจก-4.1 : ร้อยละของงานจ้างที่ปรึกษาออกแบบที่แล้วเสร็จตามแผน

<p>ความหมายของตัวชี้วัด</p>	<ul style="list-style-type: none"> ▪ พื้นที่เป้าหมาย หมายถึง พื้นที่งานออกแบบจัดรูปที่ดินโดยที่ปรึกษาตามที่ได้รับอนุมัติในงบประมาณ ▪ การออกแบบจัดรูปที่ดินโดยที่ปรึกษาให้แล้วเสร็จ ให้หมายถึง การดำเนินการถึงขั้นตอนที่ สจก. สามารถควบคุมได้
<p>เป้าประสงค์</p>	<p>สจก-4. การเตรียมความพร้อมก่อนการก่อสร้างเป็นไปตามแผนงาน</p>
<p>สูตรในการคำนวณ</p>	<p>(จำนวนงานออกแบบที่แล้วเสร็จตามแผน ÷ จำนวนงานออกแบบตามแผนงาน) x 100</p>
<p>หน่วยวัด</p>	<p>ร้อยละ</p>
<p>ความถี่ในการเก็บข้อมูลและรายงาน</p>	<p>ราย 3 เดือน</p>
<p>แหล่งข้อมูล/วิธีการเก็บข้อมูล</p>	<p>กลุ่มวิศวกรรม ได้จัดจ้างที่ปรึกษาออกแบบงานจัดรูปที่ดินในงบประมาณ 2554 รวมเนื้อที่ 143,510 ไร่ ดังนี้</p> <ol style="list-style-type: none"> 1. ต.หอกลอง ต.ห่อแก้ว ต.ท่างาม ต.วัดโบสถ์ อ.วัดโบสถ์ ต.มะขามสูง ต.หัวรอ ต.สมอแข อ.เมืองพิษณุโลก จ.พิษณุโลก เนื้อที่ 65,690 ไร่ เขตโครงการส่งน้ำและบำรุงรักษาเขื่อนแควน้อยบำรุงแดน 2. ต.แห่ใต้ ต.ยางน้อย ต.หัวขวาง ต.เลิงใต้ อ.โกสัมพีสัย จ.มหาสารคาม เนื้อที่ 33,000 ไร่ เขตโครงการส่งน้ำและบำรุงรักษาหนองหวาย 3. ต.บ้านสระ อ.สามชุก จ.สุพรรณบุรี เนื้อที่ 11,300 ไร่ เขตโครงการส่งน้ำและบำรุงรักษาดอนเจดีย์ 4. ต.ดงลิง อ.กมลาไสย จ.กาฬสินธุ์ เนื้อที่ 11,630 ไร่ เขตโครงการส่งน้ำและบำรุงรักษาลำปาว 5. ต.หนองหม้อ ต.สร้อยทอง ต.พรหมนิมิต ต.ตาคลี อ.ตาคลี จ.นครสวรรค์ เนื้อที่ 10,960 ไร่ เขตโครงการส่งน้ำและบำรุงรักษามโนรมย์ 6. ต.เมืองเก่า อ.เมืองพิจิตร จ.พิจิตร เนื้อที่ 2,500 ไร่ เขตโครงการส่งน้ำและบำรุงรักษาดงเศรษฐี 7. ต.ชัยนาท อ.เมืองชัยนาท จ.ชัยนาท เนื้อที่ 3,500 ไร่ เขตโครงการส่งน้ำและบำรุงรักษาบรมธาตุ 8. ต.บางระกำ อ.โพธิ์ทอง จ.อ่างทอง เนื้อที่ 1,500 ไร่ เขตโครงการส่งน้ำและบำรุงรักษายางมณี 9. ต.จี่วราย ต.ดอนโพธิ์ อ.เมืองลพบุรี จ.ลพบุรี เนื้อที่ 3,430 ไร่ เขตโครงการส่งน้ำและบำรุงรักษาโคกกระทิง

ผู้จัดเก็บข้อมูล	กลุ่มวิศวกรรม				
ผู้ตั้งเป้าหมาย	ผู้อำนวยการสำนักงานจัดรูปที่ดินกลาง				
ผู้กำกับดูแลตัวชี้วัด(Owner)	ผู้อำนวยการสำนักงานจัดรูปที่ดินกลาง / หัวหน้ากลุ่มวิศวกรรม				
ข้อมูลพื้นฐาน	ปีงบประมาณ 2551	ปีงบประมาณ 2552	ปีงบประมาณ 2553		
ผู้อำนวยการสำนักงานจัดรูปที่ดินกลาง / หัวหน้ากลุ่มวิศวกรรม (ตัวชี้วัดร่วม)	17,470 ไร่	-	81,750 ไร่		
เป้าหมาย (ปีงบประมาณ 2554)	ระดับคะแนน 1	ระดับคะแนน 2	ระดับคะแนน 3	ระดับคะแนน 4	ระดับคะแนน 5
ผู้อำนวยการสำนักงานจัดรูปที่ดินกลาง / หัวหน้ากลุ่มวิศวกรรม (ตัวชี้วัดร่วม)	28,702 ไร่ (ร้อยละ 20 ของเนื้อที่ทั้งหมด)	35,878 ไร่ (ร้อยละ 25 ของเนื้อที่ทั้งหมด)	43,053 ไร่ (ร้อยละ 30 ของเนื้อที่ทั้งหมด)	50,229 ไร่ (ร้อยละ 35 ของเนื้อที่ทั้งหมด)	57,404 ไร่ (ร้อยละ 40 ของเนื้อที่ทั้งหมด)

ตัวชี้วัด สจก-5.1 : จำนวนครั้งที่ดำเนินการจัดมวลชนสัมพันธ์ในระยะก่อน ระหว่าง และ หลังการก่อสร้าง

<p>ความหมายของตัวชี้วัด</p>	<ul style="list-style-type: none"> ■ การจัดมวลชนสัมพันธ์ เป็นการประชาสัมพันธ์งานจัดรูปที่ดิน/คั่นคูน้ำในรูปแบบต่างๆ เช่น การประชุมชี้แจง การอบรม ดูงาน เป็นต้น แบ่งเป็นระยะดังนี้ <ul style="list-style-type: none"> <u>ก่อนโครงการ</u> <ul style="list-style-type: none"> - ประชุมชี้แจงเพื่อขยายงานจัดรูปที่ดิน/คั่นคูน้ำ - การศึกษาดูงานในพื้นที่จัดรูปที่ดิน/คั่นคูน้ำ - ประชุมเพื่อจัดทำบันทึกยินยอมงานจัดรูปที่ดิน/คั่นคูน้ำ - ประชุมชี้แจงเนื้อที่แปลงกรรมสิทธิ์ - ประชุมชี้แจงรูปแบบผังแปลงการก่อสร้าง(ออกแบบ) - ประชุมชี้แจงเพื่อส่งมอบพื้นที่การก่อสร้างจัดรูปที่ดิน/คั่นคูน้ำ (แจ้งให้หยุดการทำกรเพาะปลูกเพื่อส่งพื้นที่ให้ผู้รับจ้าง) - ประชุมจัดตั้ง/ฟื้นฟูกลุ่มผู้ใช้น้ำงานคั่นคูน้ำ <u>ระหว่างโครงการ</u> <ul style="list-style-type: none"> - ประชุมชี้แจงขั้นตอนงานการก่อสร้างจัดรูปที่ดิน/คั่นคูน้ำ - ประชุมชี้แจงการวางแผนก่อสร้างงานจัดรูปที่ดิน - ประชุมชี้แจงการแก้ไขปัญหางานก่อสร้างจัดรูปที่ดิน - ประชุมชี้แจงเพื่อเตรียมรับมอบพื้นที่ก่อสร้างงานจัดรูปที่ดิน (ก่อนตรวจรับงาน) <u>หลังโครงการ</u> <ul style="list-style-type: none"> - ประชุมชี้แจงเก็บเอกสารสิทธิที่ดิน - ประชุมชี้แจงการเรียกเก็บเงินค่าใช้จ่ายในการจัดรูปที่ดิน - ประชุมจัดตั้ง/ฟื้นฟูกลุ่มผู้ใช้น้ำงานจัดรูปที่ดิน - อบรมเกษตรกรหลักสูตรต่างๆ - ประชุมแก้ไขปัญหาโรงเรียน/การขออนุญาตต่างๆ - เผยแพร่งานจัดรูปที่ดิน/คั่นคูน้ำ (จัดนิทรรศการ คลินิกเกษตร เป็นต้น) - อบรมกลุ่มผู้ใช้น้ำและถ่ายโอนภารกิจงานคั่นคูน้ำ
<p>เป้าประสงค์</p>	<p>สจก-5. ประชาชน ชุมชน และหน่วยงานที่เกี่ยวข้องมีส่วนร่วม</p>
<p>สูตรในการคำนวณ</p>	<p>จำนวนครั้งที่ดำเนินการจัดมวลชนสัมพันธ์ในระยะก่อน ระหว่าง และหลังการก่อสร้าง</p>
<p>หน่วยวัด</p>	<p>ครั้ง</p>

ความถี่ในการเก็บข้อมูลและรายงาน	ราย 6 เดือน				
แหล่งข้อมูล/วิธีการเก็บข้อมูล	สำนักงานจัดรูปที่ดินจังหวัด/โครงการปฏิบัติการคั่นคูน้ำ รายงานมายังฝ่ายแผนงานและประเมินผลเป็นผู้เก็บรวบรวมข้อมูลและราย 6 เดือน				
ผู้จัดเก็บข้อมูล	ฝ่ายแผนงานและประเมินผล				
ผู้ตั้งเป้าหมาย	ผู้อำนวยการสำนักงานจัดรูปที่ดินกลาง				
ผู้กำกับดูแลตัวชี้วัด(Owner)	ผู้อำนวยการสำนักงานจัดรูปที่ดินกลาง / หัวหน้าสำนักงานจัดรูปที่ดินจังหวัด/หัวหน้าโครงการปฏิบัติการคั่นคูน้ำ				
ข้อมูลพื้นฐาน	ปีงบประมาณ 2551	ปีงบประมาณ 2552	ปีงบประมาณ 2553		
ผู้อำนวยการสำนักงานจัดรูปที่ดินกลาง	48 ครั้ง	239 ครั้ง	439 ครั้ง		
หัวหน้าสำนักงานจัดรูปที่ดินจังหวัด (แยกรายจังหวัด)	สจจ. ละ 2 ครั้ง	-	-		
เป้าหมาย (ปีงบประมาณ 2554)	ระดับคะแนน 1	ระดับคะแนน 2	ระดับคะแนน 3	ระดับคะแนน 4	ระดับคะแนน 5
ผู้อำนวยการสำนักงานจัดรูปที่ดินกลาง	352 ครั้ง	374 ครั้ง	396 ครั้ง	418 ครั้ง	440 ครั้ง
หัวหน้าสำนักงานจัดรูปที่ดินจังหวัด/หัวหน้าโครงการปฏิบัติการคั่นคูน้ำ (แยกรายชคน.)					สจจ. ละ 10 ครั้ง/คั่นคูน้ำ ละ 5 ครั้งต่อโครงการ

- หมายเหตุ :
1. สจจ.จำนวน 24 สจจ.
 2. โครงการปฏิบัติการคั่นคูน้ำจะดำเนินการก่อสร้างงานคั่นคูน้ำ จำนวน 39 โครงการ ในปี 2554

ตัวชี้วัด สจก-6.1 : จำนวนโครงการศึกษา วิจัยและพัฒนาที่แล้วเสร็จ

ความหมายของตัวชี้วัด	<ul style="list-style-type: none"> ▪ โครงการศึกษา วิจัยและพัฒนา เพื่อใช้ในการปรับปรุงการทำงาน ▪ โครงการของฝ่ายแผนงานและประเมินผล หมายถึง การศึกษาความเป็นไปได้ของโครงการจัดรูปที่ดินและ/หรือการประเมินผลโครงการจัดรูปที่ดิน ▪ โครงการของกลุ่มกฎหมายจัดรูปที่ดิน หมายถึง การปรับปรุงและรวมกฎหมายว่าด้วยคั้นและคูน้ำและกฎหมายว่าด้วยการจัดรูปที่ดินเพื่อเกษตรกรรม 		
เป้าประสงค์	สจก-6. มีผลการศึกษา วิจัยและการพัฒนา เพื่อสนับสนุนการดำเนินงาน		
สูตรในการคำนวณ	จำนวนโครงการศึกษา วิจัยและพัฒนาที่แล้วเสร็จ		
หน่วยวัด	โครงการ		
ความถี่ในการเก็บข้อมูลและรายงาน	ราย 6 เดือน		
แหล่งข้อมูล/วิธีการเก็บข้อมูล	ฝ่ายแผนงานและประเมินผล/ กลุ่มกฎหมายจัดรูปที่ดิน		
ผู้จัดเก็บข้อมูล	ฝ่ายแผนงานและประเมินผล/ กลุ่มกฎหมายจัดรูปที่ดิน		
ผู้ตั้งเป้าหมาย	ผู้อำนวยการสำนักงานจัดรูปที่ดินกลาง		
ผู้กำกับดูแลตัวชี้วัด(Owner)	ผู้อำนวยการสำนักงานจัดรูปที่ดินกลาง / หัวหน้าฝ่ายแผนงานและประเมินผล / หัวหน้ากลุ่มกฎหมายจัดรูปที่ดิน		
ข้อมูลพื้นฐาน	ปีงบประมาณ 2551	ปีงบประมาณ 2552	ปีงบประมาณ 2553
ผู้อำนวยการสำนักงานจัดรูปที่ดินกลาง	-	3	2
หัวหน้าฝ่ายแผนงานและประเมินผล	-	1 (การประเมินโครงการจัดรูปที่ดินจังหวัดอุดรธานี)	1 (การประเมินผลโครงการจัดรูปที่ดินจังหวัดหนองคาย)
หัวหน้ากลุ่มกฎหมายจัดรูปที่ดิน	-	1 (การปรับปรุงกฎหมายจัดรูปที่ดินเพื่อเกษตรกรรมและปัญหาอุปสรรคในการปฏิบัติงานด้านกฎหมายของสำนักงาน	-

		จัดรูปที่ดินจังหวัด)			
หัวหน้าฝ่ายกองทุนจัดรูปที่ดิน	-	1 (การปรับปรุงระเบียบ วิธีการเรียกเก็บเงิน ค่าใช้จ่ายในการจัดรูป ที่ดิน)			1 (การปรับปรุงคู่มือการ ปฏิบัติงานเรียกเก็บเงิน ค่าใช้จ่ายในการจัดรูปที่ดิน)
เป้าหมาย (ปีงบประมาณ 2554)	ระดับคะแนน 1	ระดับคะแนน 2	ระดับคะแนน 3	ระดับคะแนน 4	ระดับคะแนน 5
ผู้อำนวยการสำนักงานจัดรูป ที่ดินกลาง	-	-	-	1	2
หัวหน้าฝ่ายแผนงานและ ประเมินผล					การประเมิน โครงการ จัดรูปที่ดิน จังหวัด (1 โครงการ)
หัวหน้ากลุ่มกฎหมายจัดรูปที่ดิน					การปรับปรุง และรวม กฎหมายว่า ด้วยค้ำและคู น้ำและ กฎหมายว่า ด้วยการจัดรูป ที่ดินเพื่อ เกษตรกรรม (1 โครงการ)

ตัวชี้วัด สจก-7.1 : ร้อยละของการเบิกจ่ายงบประมาณรายจ่ายงบลงทุน

<p>ความหมายของตัวชี้วัด</p>	<ul style="list-style-type: none"> ■ การพิจารณาผลสำเร็จของการเบิกจ่ายเงินงบประมาณ จะใช้อัตราการเบิกจ่ายลงทุนของส่วนราชการ ทั้งที่เบิกจ่ายในส่วนกลางและส่วนภูมิภาค เป็นตัวชี้วัดความสามารถในการเบิกจ่ายเงินของส่วนราชการ โดยใช้ข้อมูลการเบิกจ่ายเงินงบประมาณจากโครงการเปลี่ยนระบบการบริหารการเงินการคลังภาครัฐสู่ระบบอิเล็กทรอนิกส์ (GFMS) และรายงานสรุปผลการใช้จ่ายเงินที่เป็นเอกสาร ■ การคำนวณ จะไม่รวมงบประมาณที่ประหยัดได้และไม่ได้นำเงินดังกล่าวไปใช้จ่ายในโครงการอื่นต่อ ทั้งนี้ ต้องรายงานเงินที่ประหยัดได้ (งบประมาณเหลือจ่าย) เพื่อให้ประกอบการประเมิน <p><u>เงื่อนไข</u> 1. การก่อสร้างงานจัดรูปที่ดิน ใช้งบประมาณตามสัญญาจ้างก่อสร้างฯ</p> <p>2. การก่อสร้างงานคันคูน้ำใช้งบประมาณตามยอดสรุปรวมสุดท้ายที่ส่งรายงานฯ กองแผนงาน</p>		
<p>เป้าประสงค์</p>	<p>สจก-7. ระบบการบริหารงานมีประสิทธิภาพ</p>		
<p>สูตรในการคำนวณ</p>	<p>(ผลการเบิกจ่ายงบประมาณรายจ่ายงบลงทุน / วงเงินงบประมาณรายจ่ายงบลงทุนที่ได้รับ) x 100</p>		
<p>หน่วยวัด</p>	<p>ร้อยละ</p>		
<p>ความถี่ในการเก็บข้อมูลและรายงาน</p>	<p>รายไตรมาส</p>		
<p>แหล่งข้อมูล/วิธีการเก็บข้อมูล</p>	<p>สำนักงานจัดรูปที่ดินจังหวัดและโครงการปฏิบัติการคันคูน้ำจะรายงานสรุปผลการใช้จ่ายเงินที่เป็นเอกสาร มายังสำนักงานจัดรูปที่ดินกลาง โดยฝ่ายแผนงานและประเมินผลเป็นผู้รวบรวมข้อมูล</p>		
<p>ผู้จัดเก็บข้อมูล</p>	<p>ฝ่ายแผนงานและประเมินผล</p>		
<p>ผู้ตั้งเป้าหมาย</p>	<p>ผู้อำนวยการสำนักงานจัดรูปที่ดินกลาง</p>		
<p>ผู้กำกับดูแลตัวชี้วัด(Owner)</p>	<p>ผู้อำนวยการสำนักงานจัดรูปที่ดินกลาง / หัวหน้าฝ่ายแผนงานและประเมินผล/ หัวหน้าสำนักงานจัดรูปที่ดินจังหวัด/หัวหน้าโครงการปฏิบัติการคันคูน้ำ</p>		
<p>ข้อมูลพื้นฐาน</p>	<p>ปีงบประมาณ 2551</p>	<p>ปีงบประมาณ 2552</p>	<p>ปีงบประมาณ 2553</p>
<p>ผู้อำนวยการสำนักงานจัดรูปที่ดินกลาง</p>	<p>100</p>	<p>100</p>	<p>85.79</p>
<p>หัวหน้าฝ่ายแผนงานและประเมินผล/หัวหน้าสำนักงานจัด</p>	<p>งบประมาณ 1 ล้านบาท ดังนี้ 1. สจจ. ราชบุรี 568,000</p>	<p>งบประมาณ 5,226,000 บาท ดังนี้ 1. สจจ. พิจิตร</p>	<p>ชคน. งบลงทุน จำนวน 548,849,920.83บาท ดังนี้</p>

รูปที่ดินจังหวัด	บาท	610,000 บาท	1.ชคน1
	2. สจจ. มหาสารคาม	2. สจจ. พิษณุโลก 610,000 บาท	26,715,477.74 บาท
432,000 บาท	3. สจจ. สกลนคร	644,000 บาท	2.ชคน2
	4. สจจ. อ่างทอง	255,000 บาท	51,205,091.34 บาท
	5. สจจ. นครสวรรค์	628,000 บาท	3.ชคน3
	6. สจจ. เพชรบุรี	610,000 บาท	1,135,414.08บาท
	7. สจจ. นครปฐม	140,000 บาท	4.ชคน4
	8. สจจ. มหาสารคาม	461,000 บาท	52,134,511.40 บาท
	9. สจจ. สุรินทร์	292,000 บาท	5.ชคน5
	10. สจจ. บุรีรัมย์	864,000 บาท	45,588,587.60 บาท
	11. สจจ. อุบลราชธานี	112,000 บาท	6.ชคน6
			44,488,162.80 บาท
			7.ชคน7
			54,622,591.55 บาท
			8.ชคน8
			26,686,023.30 บาท
			9.ชคน9
			18,405,648.68 บาท
			10.ชคน10
			-
			11.ชคน11
			152,540.70 บาท
			12.ชคน12
			4,942,673.60 บาท
			13.ชคน13
			66,992,817.11 บาท
			14.ชคน14
			38,758,273.73 บาท
			15.ชคน15
			70,699,227.79 บาท
			16.ชคน16
			5,290,113.40 บาท
			17.ชคน17
			41,185,306.71 บาท
			สจจ.
			งบลงทุน จำนวน 5,617,669.00
			บาท ดังนี้
			1. สจจ. มหาสารคาม
			1,367,799.00 บาท
			2. สจจ.บุรีรัมย์
			670,000.00 บาท
			3. สจจ.ราชบุรี

				618,000.00 บาท 4. สจจ.สกลนคร 87,800 บาท 5. สจจ.สิงห์บุรี 699,070.00 บาท 6. สจจ.อ่างทอง 617,000.00 บาท 7. สจจ.นครสวรรค์ 1,558,000.00 บาท 8. สจจ.อุตรธานี 0 บาท	
เป้าหมาย (ปีงบประมาณ 2554)	ระดับคะแนน 1	ระดับคะแนน 2	ระดับคะแนน 3	ระดับคะแนน 4	ระดับคะแนน 5
ผู้อำนวยการสำนักงานจัดรูปที่ดินกลาง	ร้อยละ 74	ร้อยละ 77	ร้อยละ 80	ร้อยละ 83	ร้อยละ 86
หัวหน้าสำนักงานจัดรูปที่ดินจังหวัด(แยกรายจังหวัด)/หัวหน้าโครงการปฏิบัติการคั้นคูนน้ำ(แยกรายชน.)				ชน. งบลงทุนจำนวน 621,036,012 บาท ดังนี้ 1. ชคน.1 32,277,000 บาท 2. ชคน.2 37,757,000 บาท 3. ชคน.3 8,500,000 บาท 4. ชคน.4 28,080,000 บาท 5. ชคน.5 26,165,012 บาท 6. ชคน.6 35,950,000 บาท 7. ชคน.7 42,537,000 บาท 8. ชคน.8 24,399,000 บาท 9. ชคน.9 24,828,000 บาท 10. ชคน.10 104,600,000 บาท 11. ชคน.12 35,000,000 บาท	สจจ. งบลงทุนจำนวน 171,077,355 บาท ดังนี้ 1. สจจ.อุตรธานี 37,717,055 บาท 2. สจจ.กาญจนบุรี 8,343,000 บาท 3. สจจ.ขอนแก่น 27,810,000 บาท 4. สจจ.หนองคาย 7,096,700 บาท 5. สจจ.มหาสารคาม 89,198,200 บาท 6. สจจ.พิจิตร 912,400 บาท

				12. ชคน.13 48,400,000 บาท	
				13. ชคน.14 32,098,000 บาท	
				14. ชคน.15 64,500,000 บาท	
				15. ชคน.16 22,500,000 บาท	
				16. ชคน.17 53,445,000 บาท	

หมายเหตุ : งบลงทุนทั้งหมด จำนวน 792,113,367 บาท ประกอบด้วย

1. ชคน. 621,036,012 บาท
2. สจจ. 171,077,355 บาท

ตัวชี้วัด สจก-8.1: ร้อยละของข้าราชการในสังกัดที่ได้รับการพัฒนาตาม IDP

ความหมายของตัวชี้วัด	<ul style="list-style-type: none"> การพัฒนา หมายถึง การอบรมที่กรมชลประทาน/สำนักงานจัดรูปที่ดินกลางเป็นผู้จัด หรือทางสำนักงานจัดรูปที่ดินกลางเป็นผู้ส่งข้าราชการไปอบรม 		
เป้าประสงค์	สจก-8. บุคลากรมีสมรรถนะและขวัญกำลังใจในการทำงาน		
สูตรในการคำนวณ	$\left(\text{จำนวนข้าราชการในสังกัดที่ได้รับการพัฒนาตาม IDP} \div \text{จำนวนข้าราชการในสังกัดทั้งหมดที่ติด GAP} \right) \times 100$		
หน่วยวัด	ร้อยละ		
ความถี่ในการเก็บข้อมูลและรายงาน	รายไตรมาส		
แหล่งข้อมูล/วิธีการเก็บข้อมูล	หน่วยงานที่เกี่ยวข้องของรายงานมายังฝ่ายบริหารทั่วไปเป็นผู้เก็บรวบรวมข้อมูลและสรุป		
ผู้จัดเก็บข้อมูล	ฝ่ายบริหารทั่วไป		
ผู้ตั้งเป้าหมาย	ผู้อำนวยการสำนักงานจัดรูปที่ดินกลาง		
ผู้กำกับดูแลตัวชี้วัด(Owner)	ผู้อำนวยการสำนักงานจัดรูปที่ดินกลาง / หัวหน้าฝ่ายบริหารทั่วไป / หัวหน้าฝ่ายแผนงานและประเมินผล / หัวหน้ากลุ่มวิศวกรรม / หัวหน้ากลุ่มกฎหมายจัดรูปที่ดิน / หัวหน้าฝ่ายกองทุนจัดรูปที่ดิน / หัวหน้าสำนักงานจัดรูปที่ดินจังหวัด		
ข้อมูลพื้นฐาน	ปีงบประมาณ 2551	ปีงบประมาณ 2552	ปีงบประมาณ 2553
ผู้อำนวยการสำนักงานจัดรูปที่ดินกลาง	-	74.19	81.48
หัวหน้าฝ่ายบริหารทั่วไป	-	100 (6คน)	100 (4 คน)
หัวหน้าฝ่ายแผนงานและประเมินผล	-	100 (2คน)	100 (2 คน)
หัวหน้ากลุ่มวิศวกรรม	-	ไม่มี	ไม่มี
หัวหน้ากลุ่มกฎหมายจัดรูปที่ดิน	-	100 (6คน)	ไม่มี
หัวหน้าฝ่ายกองทุนจัดรูปที่ดิน	-	100 (1คน)	0 (0 คน)
หัวหน้าสำนักงานจัดรูปที่ดินจังหวัด (แยกรายจังหวัด)	-		
สจจ.ชัยนาท		100 (2คน)	ไม่มี
สจจ.อุบลราชธานี		100 (2คน)	ไม่มี
สจจ.สกลนคร		0 (0คน)	ไม่มี

สจจ.สระบุรี			100 (3คน)		ไม่มี
สจจ.อุดรธานี			100 (2คน)		100 (1 คน)
สจจ.หนองคาย			50 (1คน)		ไม่มี
สจจ.ลำปาง			66.67(2คน)		ไม่มี
สจจ.พิษณุโลก			66.67 (2คน)		ไม่มี
สจจ.พิจิตร			50 (2คน)		100 (3 คน)
สจจ.สุรินทร์			100 (1คน)		ไม่มี
สจจ.ราชบุรี			100 (3คน)		ไม่มี
สจจ.นครศรีธรรมราช			0 (0คน)		100 (2 คน)
สจจ.นครปฐม			100 (1คน)		ไม่มี
สจจ.กาญจนบุรี			50 (2คน)		100 (2 คน)
สจจ.อ่างทอง			100 (4คน)		75 (3 คน)
สจจ.ขอนแก่น			100 (4คน)		100 (5 คน)
สจจ.เพชรบุรี			ไม่มี		0 (0 คน)
เป้าหมาย (ปีงบประมาณ 2554)	ระดับคะแนน 1	ระดับคะแนน 2	ระดับคะแนน 3	ระดับคะแนน 4	ระดับคะแนน 5
ผู้อำนวยการสำนักงานจัดรูปที่ดินกลาง	65	70	75	80	85 จำนวนที่ติด GAP ทั้งหมด 4 คน
หัวหน้าฝ่ายบริหารทั่วไป					-
หัวหน้าฝ่ายแผนงานและประเมินผล					-
หัวหน้ากลุ่มวิศวกรรม					-
หัวหน้ากลุ่มกฎหมายจัดรูปที่ดิน					-
หัวหน้าฝ่ายกองทุนจัดรูปที่ดิน					-
หัวหน้าสำนักงานจัดรูปที่ดินจังหวัด (แยกรายจังหวัด)					
1. สจจ. ชัยนาท					-
2. สจจ. อุดรธานี					-
3. สจจ. สกลนคร					-
4. สจจ. สระบุรี					-
5. สจจ. อุดรธานี					-

6. สจจ. หนองคาย					-
7. สจจ. ลำปาง					-
8. สจจ. พิษณุโลก					-
9. <u>สจจ. พิจิตร</u>					1 คน
10. สจจ. สุรินทร์					-
11. สจจ. ราชบุรี					-
12. สจจ. นครศรีธรรมราช					-
13. สจจ. นครปฐม					-
14. สจจ. กาญจนบุรี					-
15. สจจ. อ่างทอง					-
16. <u>สจจ. ขอนแก่น</u>					1 คน
17. สจจ. สุพรรณบุรี					-
18. <u>สจจ. เพชรบุรี</u>					1 คน
19. สจจ. ลพบุรี					-
20. สจจ. นครสวรรค์					-
21. สจจ.บุรีรัมย์					-
22. สจจ.มหาสารคาม					-
23. <u>สจจ.สิงห์บุรี</u>					1 คน
24. สจจ.พระนครศรีอยุธยา					-

ตัวชี้วัด 8.2 : ร้อยละของบุคลากรที่พอใจต่อการปฏิบัติงาน

ความหมายของตัวชี้วัด	<ul style="list-style-type: none"> ▪ การพึงพอใจของบุคลากรต่อการปฏิบัติงานด้านกฎหมาย /กองทุน จัดรูปที่ดิน / แผนงานและประเมินผล / วิศวกรรม/บริหาร (ประเมิน โดย สจก.) ▪ การพึงพอใจของบุคลากรต่อการปฏิบัติงานด้านความผาสุกก่อนและหลังมีแผน บรยากาศการทำงาน การเสริมสร้างแรงจูงใจ นโยบาย และการบริหาร และความพึงพอใจโดยรวม (ประเมินโดย สพบ.) 				
เป้าประสงค์	สจก-8. บุคลากรมีสมรรถนะและขวัญกำลังใจในการปฏิบัติงาน				
สูตรในการคำนวณ	(ผลรวมคะแนนความพึงพอใจของผู้ตอบแบบสอบถาม ? จำนวนผู้ตอบแบบสอบถามทั้งหมด) X 100				
หน่วยวัด	ร้อยละ				
ความถี่ในการเก็บข้อมูลและรายงาน	รายปี				
แหล่งข้อมูล/วิธีการเก็บข้อมูล	ฝ่ายแผนงานและประเมินผล(สจก.)/สพบ.เป็นผู้เก็บรวบรวมและประเมินผลข้อมูล				
ผู้จัดเก็บข้อมูล	ฝ่ายแผนงานและประเมินผล(สจก.)/สพบ.				
ผู้ตั้งเป้าหมาย	ผู้อำนวยการสำนักงานจัดรูปที่ดินกลาง				
ผู้กำกับดูแลตัวชี้วัด(Owner)	ผู้อำนวยการสำนักงานจัดรูปที่ดินกลาง / หัวหน้าฝ่ายแผนงานและประเมินผล				
ข้อมูลพื้นฐาน	ปีงบประมาณ 2551	ปีงบประมาณ 2552	ปีงบประมาณ 2553		
ผู้อำนวยการสำนักงานจัดรูปที่ดินกลาง / หัวหน้าฝ่ายแผนงานและประเมินผล (ตัวชี้วัดร่วม)	-	75.55*	77.05*		
เป้าหมาย (ปีงบประมาณ 2554)	ระดับคะแนน 1	ระดับคะแนน 2	ระดับคะแนน 3	ระดับคะแนน 4	ระดับคะแนน 5
ผู้อำนวยการสำนักงานจัดรูปที่ดินกลาง / หัวหน้าฝ่ายแผนงานและประเมินผล (ตัวชี้วัดร่วม)	65	70	75	80	85

หมายเหตุ : * ประเมิน โดย สพบ.

ตัวชี้วัด สจก-9.1 : คุณภาพเว็บไซต์ของสำนัก/กอง

ความหมายของตัวชี้วัด	<ul style="list-style-type: none"> ▪ คุณภาพเว็บไซต์ของสำนัก/กองตามเกณฑ์ที่คณะกรรมการกำหนด ▪ ภายใต้วี website ของ สจก. มี webpage ของแต่ละ ชคน./สจจ./กลุ่ม/ฝ่าย การปรับปรุงเปลี่ยนแปลงใดๆ ใน webpage สจก.ให้อิสระกับ ชคน./สจจ./กลุ่ม/ฝ่าย ในการดำเนินการ และ webpage ของ สจจ.ให้เชื่อมโยงกับ website ของจังหวัดนั้นๆ และในส่วนของ ชคน.ให้เชื่อมโยงกับสำนักชลประทาน 				
เป้าประสงค์	สจก-9. มีระบบฐานข้อมูลและเทคโนโลยีสารสนเทศที่เหมาะสม				
สูตรในการคำนวณ	-				
หน่วยวัด	ระดับ				
ความถี่ในการเก็บข้อมูลและรายงาน	รายปี				
แหล่งข้อมูล/วิธีการเก็บข้อมูล	คณะทำงาน Website สจก. เป็นผู้ติดตามและควบคุม Web page				
ผู้จัดเก็บข้อมูล	คณะทำงาน Website สจก.				
ผู้ตั้งเป้าหมาย	ผู้อำนวยการสำนักงานจัดรูปที่ดินกลาง				
ผู้กำกับดูแลตัวชี้วัด(Owner)	ผู้อำนวยการสำนักงานจัดรูปที่ดินกลาง				
ข้อมูลพื้นฐาน	ปีงบประมาณ 2551	ปีงบประมาณ 2552	ปีงบประมาณ 2553		
ผู้อำนวยการสำนักงานจัดรูปที่ดินกลาง	4.31	4.10	5.0*		
เป้าหมาย (ปีงบประมาณ 2554)	ระดับคะแนน 1	ระดับคะแนน 2	ระดับคะแนน 3	ระดับคะแนน 4	ระดับคะแนน 5
ผู้อำนวยการสำนักงานจัดรูปที่ดินกลาง	1	2	3	4	5

หมายเหตุ : * ประเมินเฉพาะ **Webpage** สจก.

ระดับคะแนน	เกณฑ์การให้คะแนน
1	<ul style="list-style-type: none"> - มีเว็บไซต์ สำนัก/กอง ที่สามารถเข้าถึงได้ - เผยแพร่ข้อมูลเกี่ยวกับภารกิจของสำนัก/กอง โครงการหรือข้อมูลอื่นที่เป็นประโยชน์ต่อผู้เข้าเยี่ยมชม
2 (1+2)	<ul style="list-style-type: none"> - มีเว็บเพจของหน่วยงาน ภายใต้สำนัก/กอง เช่น โครงการ ส่วน กลุ่ม ฝ่าย - สัญลักษณ์ปุมเชื่อมโยงข้อมูล (Link) ในรูปแบบภาพหรือข้อความ ต้องสอดคล้องกับเนื้อหาภายใน - แสดงผลอักษรภาษาไทยถูกต้อง อ่านออกได้โดยไม่ผิดเพี้ยน
3 (1+2+3)	<ul style="list-style-type: none"> - มีผู้รับผิดชอบเว็บไซต์และข้อมูลเผยแพร่อย่างชัดเจนและสามารถติดต่อได้ - มีปุมเชื่อมโยงข้อมูลไปยังหน่วยงานในระดับสำนัก/กอง/โครงการ ภายใต้สังกัดกรมชลประทาน - เผยแพร่คำสั่งแต่งตั้ง หนังสือเวียน ประกาศ ข่าวประชาสัมพันธ์ ที่ทันสมัย และแสดงวันที่การปรับปรุงข้อมูลครั้งล่าสุด - มีรูปแบบ โครงสร้างสี ตัวอักษร และภาพที่ปรากฏ เหมาะสมกับหน่วยงานราชการ สื่อถึงภาพลักษณ์ที่ดีต่อองค์กร
4 (1+2+3+4)	<ul style="list-style-type: none"> - มีผังเว็บไซต์ (Site Map) - มีโครงสร้าง สำนัก/กอง และสถานที่สำหรับติดต่อหน่วยงานภายในสังกัด - เผยแพร่คำรับรองการปฏิบัติราชการของสำนัก/กอง ปีงบประมาณปัจจุบัน - มีรายงานผลการปฏิบัติราชการตามคำรับรองของสำนัก/กอง ตามรอบการรายงานในปีงบประมาณปัจจุบัน - การเชื่อมโยงข้อมูล ต้องไม่เกิดหน้าว่างเปล่าหรือปรากฏข้อความผิดพลาดของโปรแกรม
5 (1+2+3+4+5)	<ul style="list-style-type: none"> - แต่ละหน้าของเว็บไซต์มีปุมเชื่อมโยงไปยังหน้าหลักของกรมชลประทานและสำนัก/กอง - มีการจัดหมวดหมู่ข้อมูลดี ง่ายต่อการเข้าถึง โดยข้อมูลสำคัญไม่อยู่ลึกเกินไป - มีการปรับปรุงข้อมูลให้เป็นปัจจุบันและทันสมัยอยู่เสมอ - บนหน้าหลักเว็บไซต์ของสำนัก/กอง มีเมนูหรือปุมเชื่อมโยง ไปยังระบบดังต่อไปนี้ <ul style="list-style-type: none"> • จดหมายอิเล็กทรอนิกส์กรมชลประทาน • ระบบสารบรรณอิเล็กทรอนิกส์ • ศูนย์ความรู้กลางกรมชลประทาน

ระดับคะแนน	เกณฑ์การให้คะแนน
	<ul style="list-style-type: none"> • คลังความรู้สำนัก/กอง - การออกแบบและพัฒนาเว็บไซต์เป็นที่น่าสนใจ และสะดวกต่อการใช้งาน อาทิ <ul style="list-style-type: none"> • มีการจัดวางเมนู หรือ ปุ่มเชื่อมโยง ในแต่ละหน้า เป็นไปในทิศทางแบบเดียวกัน เพื่อสะดวกต่อการใช้งาน • มีการเผยแพร่ข้อมูลในรูปแบบเสียง ภาพเคลื่อนไหว หรือวีดิทัศน์ ตามความเหมาะสม ทั้งนี้ต้องไม่รบกวนหรือปิดบังเนื้อหาข้อมูล และมีขนาด (Size) ไม่ใหญ่เกินไป • มีระบบสืบค้นข้อมูล โดยสามารถสืบค้นได้ทั้งหน่วยงานภายในและภายนอก • มีปุ่มให้บริการ Download โปรแกรมต่างๆ

หมายเหตุ : การพิจารณาคะแนนในแต่ละระดับ คำนึงถึงความสำเร็จในแต่ละลำดับกิจกรรมโดยไม่ข้ามขั้นตอน

ตัวชี้วัด คุณภาพเว็บไซต์ของกลุ่ม/ฝ่าย/สจจ.

ความหมายของตัวชี้วัด	<ul style="list-style-type: none"> ▪ คุณภาพเว็บไซต์ของชคน./กลุ่ม/ฝ่าย/สจจ. ตามเกณฑ์ที่คณะกรรมการกำหนด ▪ ภายใต้วีbsite ของ สจจ. มี webpage ของแต่ละ ชคน./สจจ./กลุ่ม/ฝ่าย การปรับปรุงเปลี่ยนแปลงใดๆ ใน webpage สจจ.ให้อิสระกับ ชคน./สจจ./กลุ่ม/ฝ่าย ในการดำเนินการ และ webpage ของ สจจ.ให้เชื่อมโยงกับ website ของจังหวัดนั้นๆ และในส่วนของ ชคน.ให้เชื่อมโยงกับสำนักชลประทาน 		
เป้าประสงค์	สจจ-9. มีระบบฐานข้อมูลและเทคโนโลยีสารสนเทศที่เหมาะสม		
สูตรในการคำนวณ			
หน่วยวัด	ระดับ		
ความถี่ในการเก็บข้อมูลและรายงาน	รายปี		
แหล่งข้อมูลวิธีการเก็บข้อมูล	แต่ละหน่วยงานเก็บรวบรวมข้อมูลของหน่วยงานตนเอง		
ผู้จัดเก็บข้อมูล	หัวหน้าฝ่ายบริหารทั่วไป / หัวหน้ากลุ่มวิศวกรรม / หัวหน้าฝ่ายแผนงานและประเมินผล / หัวหน้ากลุ่มกฎหมายจัดรูปที่ดิน / หัวหน้าฝ่ายกองทุนจัดรูปที่ดิน / หัวหน้าสำนักงานจัดรูปที่ดินจังหวัด / หัวหน้าโครงการปฏิบัติการคั้นคูนน้ำ		
ผู้ตั้งเป้าหมาย	คณะทำงานเว็บไซต์ เป็นผู้กำหนดเป้าหมาย / ติดตามและประเมินผล		
ผู้กำกับดูแลตัวชี้วัด(Owner)	หัวหน้าฝ่ายบริหารทั่วไป / หัวหน้ากลุ่มวิศวกรรม / หัวหน้าฝ่ายแผนงานและประเมินผล / หัวหน้ากลุ่มกฎหมายจัดรูปที่ดิน / หัวหน้าฝ่ายกองทุนจัดรูปที่ดิน / หัวหน้าสำนักงานจัดรูปที่ดินจังหวัด / หัวหน้าโครงการปฏิบัติการคั้นคูนน้ำ		
ข้อมูลพื้นฐาน	ปีงบประมาณ 2551	ปีงบประมาณ 2552	ปีงบประมาณ 2553
ผู้อำนวยการสำนักงานจัดรูปที่ดินกลาง / สจจ. / กลุ่ม / ฝ่าย	<p>คะแนนเฉลี่ย 4.31 คะแนนดังนี้</p> <ol style="list-style-type: none"> 1. สจจ. กาญจนบุรี ระดับ 4 2. สจจ. ขอนแก่น ระดับ 5 3. สจจ. ชัยนาท ระดับ 4 4. สจจ. นครปฐม ระดับ 4 5. สจจ. นครศรีธรรมราช ระดับ 1 6. สจจ. บุรีรัมย์ ระดับ 5 7. สจจ. พระนครศรีอยุธยา ระดับ 4 8. สจจ. พิจิตร ระดับ 5 	<p>คะแนนเฉลี่ย 4.10 คะแนนดังนี้</p> <ol style="list-style-type: none"> 1. สจจ. กาญจนบุรี ระดับ 3.61 2. สจจ. ขอนแก่น ระดับ 4.94 3. สจจ. ชัยนาท ระดับ 4.01 4. สจจ. นครปฐม ระดับ 3.65 5. สจจ. นครศรีธรรมราช ระดับ 3.61 6. สจจ. บุรีรัมย์ ระดับ 4.60 7. สจจ. พระนครศรีอยุธยา ระดับ 3.82 8. สจจ. พิจิตร ระดับ 4.68 	<p>คะแนนเฉลี่ย 4.28คะแนนดังนี้</p> <ol style="list-style-type: none"> 1. สจจ. กาญจนบุรี ระดับ 3.9 2. สจจ. ขอนแก่น ระดับ 4.95 3. สจจ. ชัยนาท ระดับ 4.75 4. สจจ. นครปฐม ระดับ 3.9 5. สจจ. นครศรีธรรมราช ระดับ 4 6. สจจ. บุรีรัมย์ ระดับ 4.5 7. สจจ. พระนครศรีอยุธยา ระดับ 4.25 8. สจจ. พิจิตร ระดับ 4.5

	<p>9. สจจ. พิษณุโลก ระดับ 5</p> <p>10. สจจ. เพชรบุรี ระดับ 4</p> <p>11. สจจ. นครสวรรค์ ระดับ 4</p> <p>12. สจจ. มหาสารคาม ระดับ 5</p> <p>13. สจจ. ราชบุรี ระดับ 5</p> <p>14. สจจ. ลำปาง ระดับ 5</p> <p>15. สจจ. ลพบุรี ระดับ 5</p> <p>16. สจจ. สระบุรี ระดับ 5</p> <p>17. สจจ. สิงห์บุรี ระดับ 5</p> <p>18. สจจ. สุรินทร์ ระดับ 5</p> <p>19. สจจ. สุพรรณบุรี ระดับ 4</p> <p>20. สจจ. สกลนคร ระดับ 5</p> <p>21. สจจ. อ่างทอง ระดับ 4</p> <p>22. สจจ. หนองคาย ระดับ 5</p> <p>23. สจจ. อุตรดิตถ์ ระดับ 5</p> <p>24. สจจ. อุบลราชธานี ระดับ 5</p> <p>25. กม.จก. ระดับ 4</p> <p>26. ผบ.จก. ระดับ 3</p> <p>27. ผก.จก. ระดับ 4</p> <p>28. ผผ.จก. ระดับ 5</p> <p>29. กว.จก. ระดับ 1</p>	<p>9. สจจ. พิษณุโลก ระดับ 4.10</p> <p>10. สจจ. เพชรบุรี ระดับ 4.10</p> <p>11. สจจ. นครสวรรค์ ระดับ 3.91</p> <p>12. สจจ. มหาสารคาม ระดับ 4.14</p> <p>13. สจจ. ราชบุรี ระดับ 4.19</p> <p>14. สจจ. ลำปาง ระดับ 4.29</p> <p>15. สจจ. ลพบุรี ระดับ 4.48</p> <p>16. สจจ. สระบุรี ระดับ 3.93</p> <p>17. สจจ. สิงห์บุรี ระดับ 4.73</p> <p>18. สจจ. สุรินทร์ ระดับ 4.05</p> <p>19. สจจ. สุพรรณบุรี ระดับ 3.48</p> <p>20. สจจ. สกลนคร ระดับ 3.65</p> <p>21. สจจ. อ่างทอง ระดับ 3.94</p> <p>22. สจจ. หนองคาย ระดับ 3.54</p> <p>23. สจจ. อุตรดิตถ์ ระดับ 3.13</p> <p>24. สจจ. อุบลราชธานี ระดับ 4.86</p> <p>25. กม.จก. ระดับ 3.96</p> <p>26. ผบ.จก. ระดับ 4.32</p> <p>27. ผก.จก. ระดับ 4.10</p> <p>28. ผผ.จก. ระดับ 4.74</p> <p>29. กว.จก. ระดับ 4.13</p>	<p>9. สจจ. พิษณุโลก ระดับ 4.5</p> <p>10. สจจ. เพชรบุรี ระดับ 4.25</p> <p>11. สจจ. นครสวรรค์ ระดับ 4.25</p> <p>12. สจจ. มหาสารคาม ระดับ 4.25</p> <p>13. สจจ. ราชบุรี ระดับ 4.5</p> <p>14. สจจ. ลำปาง ระดับ 4</p> <p>15. สจจ. ลพบุรี ระดับ 4.5</p> <p>16. สจจ. สระบุรี ระดับ 4</p> <p>17. สจจ. สิงห์บุรี ระดับ 4.9</p> <p>18. สจจ. สุรินทร์ ระดับ 4.25</p> <p>19. สจจ. สุพรรณบุรี ระดับ 4</p> <p>20. สจจ. สกลนคร ระดับ 3.7</p> <p>21. สจจ. อ่างทอง ระดับ 4</p> <p>22. สจจ. หนองคาย ระดับ 4</p> <p>23. สจจ. อุตรดิตถ์ ระดับ 3.7</p> <p>24. สจจ. อุบลราชธานี ระดับ 4.5</p> <p>25. กม.จก. ระดับ 4</p> <p>26. ผบ.จก. ระดับ 4.65</p> <p>27. ผก.จก. ระดับ 4.25</p> <p>28. ผผ.จก. ระดับ 4.8</p> <p>29. กว.จก. ระดับ 4.25</p>		
เป้าหมาย (ปีงบประมาณ 2554)	ระดับคะแนน 1	ระดับคะแนน 2	ระดับคะแนน 3	ระดับคะแนน 4	ระดับคะแนน 5
ผู้อำนวยการสำนักงานจัดรูป ที่ดินกลาง / สจจ. / กลุ่ม / ฝ่าย / ชคน.	1	2	3	4	5

ตัวชี้วัด สจก-9.2 : การพัฒนาระบบ GIS ด้านการจัดรูปที่ดิน

ความหมายของตัวชี้วัด	<ul style="list-style-type: none"> ระบบ GIS ครอบคลุมเรื่องรายละเอียดรายแปลงกรรมสิทธิ์ที่ดินในเขตโครงการจัดรูปที่ดินและสำนักงานจัดรูปที่ดินจังหวัดเป็นผู้ดำเนินการในการพัฒนาระบบ GIS ด้านการจัดรูปที่ดิน 				
เป้าประสงค์	สจก-9. มีระบบฐานข้อมูลและเทคโนโลยีสารสนเทศที่เหมาะสม				
สูตรในการคำนวณ	-				
หน่วยวัด	ระดับ				
ความถี่ในการเก็บข้อมูลและรายงาน	รายปี				
แหล่งข้อมูล/วิธีการเก็บข้อมูล	สจจ.หนองคาย / พิจิตร / พิษณุโลก				
ผู้จัดเก็บข้อมูล	สจจ. หนองคาย / พิจิตร / พิษณุโลก โดยแต่ละหน่วยงานเก็บรวบรวมข้อมูลของหน่วยงานตนเอง				
ผู้ตั้งเป้าหมาย	ผู้อำนวยการสำนักงานจัดรูปที่ดินกลาง / หัวหน้าสำนักงานจัดรูปที่ดินจังหวัดหนองคาย / พิจิตร / พิษณุโลก				
ผู้กำกับดูแลตัวชี้วัด(Owner)	ผู้อำนวยการสำนักงานจัดรูปที่ดินกลาง / หัวหน้าสำนักงานจัดรูปที่ดินจังหวัดหนองคาย / พิจิตร / พิษณุโลก				
ข้อมูลพื้นฐาน	ปีงบประมาณ 2551	ปีงบประมาณ 2552		ปีงบประมาณ 2553	
ผู้อำนวยการสำนักงานจัดรูปที่ดินกลาง / หัวหน้าสำนักงานจัดรูปที่ดินจังหวัด	-	1 จังหวัด คือ สจจ.บุรีรัมย์		3 จังหวัด คือ สจจ.สุรินทร์ / อุตรดิตถ์ / อุบลราชธานี	
เป้าหมาย (ปีงบประมาณ 2554)	ระดับคะแนน 1	ระดับคะแนน 2	ระดับคะแนน 3	ระดับคะแนน 4	ระดับคะแนน 5
ผู้อำนวยการสำนักงานจัดรูปที่ดินกลาง / หัวหน้าสำนักงานจัดรูปที่ดินจังหวัดหนองคาย / พิจิตร / พิษณุโลก	1	2	3	4	5
ระดับคะแนน 1	รวบรวมข้อมูล GIS พื้นฐานของจังหวัด				
ระดับคะแนน 2 (1+2)	ข้อมูลโครงการชลประทานขนาดกลางและขนาดใหญ่				
ระดับคะแนน 3 (1+2+3)	ข้อมูลเขตโครงการจัดรูปที่ดินและรูปผังแปลงที่ดิน				
ระดับคะแนน 4 (1+2+3+4)	ข้อมูลรายละเอียดแปลงกรรมสิทธิ์ที่ดินแยกรายแปลง				
ระดับคะแนน 5 (1+2+3+4+5)	ข้อมูลการจ่ายเงินคืนทุนค่าจัดรูปที่ดินแยกเป็นรายแปลง				

