



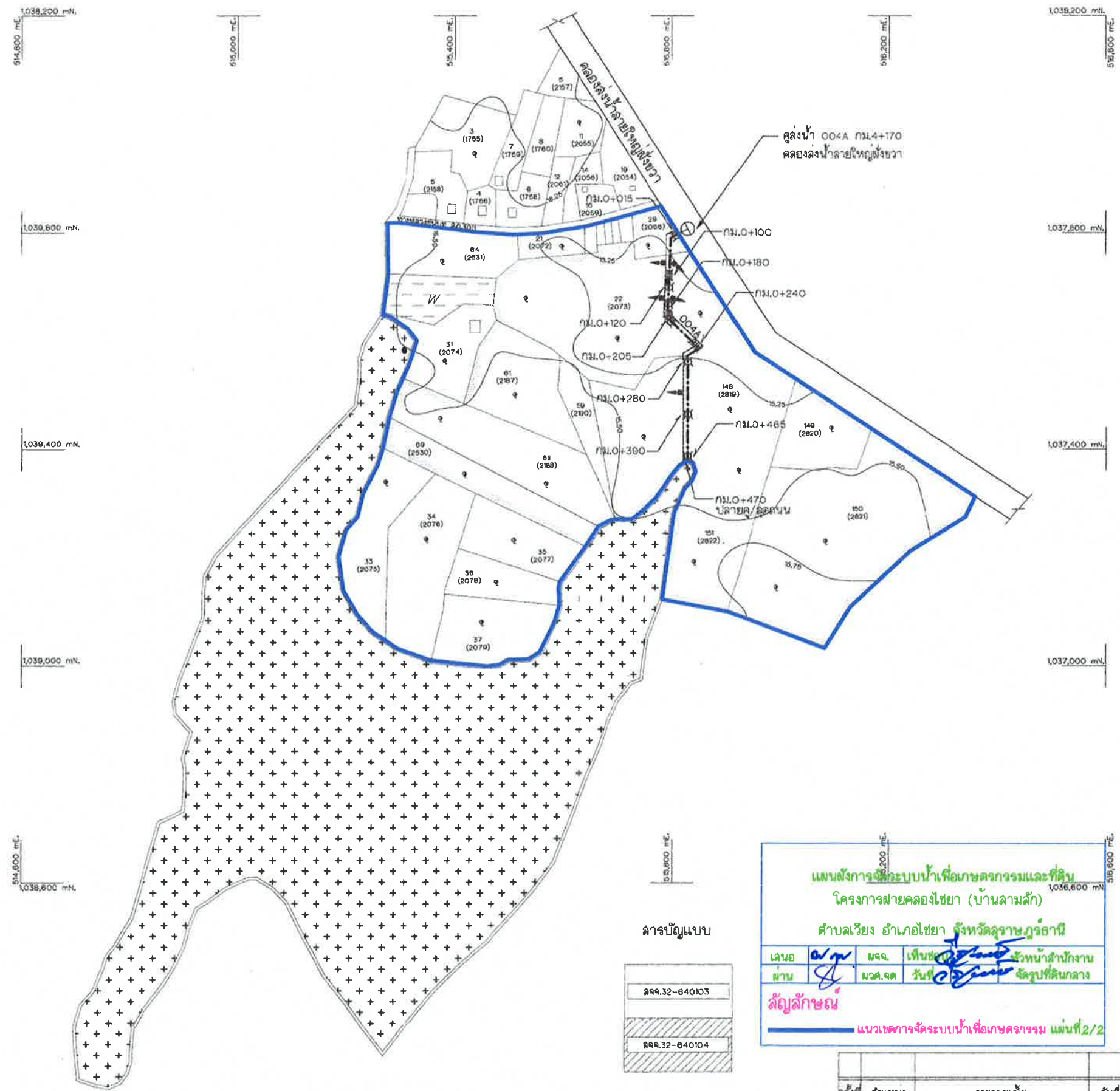
ประกาศกรมชลประทาน
เรื่อง กำหนดเขตที่ดินในท้องที่ตำบลเวียง อำเภอไชยา จังหวัดสุราษฎร์ธานี
ให้เป็นเขตการจัดระบบน้ำเพื่อเกษตรกรรม
พ.ศ. ๒๕๖๕

ด้วยสำนักงานจัดรูปที่ดินกลางได้พิจารณาให้ความเห็นชอบแผนผังการจัดระบบน้ำ
เพื่อเกษตรกรรม ในเขตท้องที่ตำบลเวียง อำเภอไชยา จังหวัดสุราษฎร์ธานี เนื้อที่ประมาณ ๒๕๙ ไร่

อาศัยอำนาจตามความในมาตรา ๒๓ แห่งพระราชบัญญัติจัดรูปที่ดินเพื่อเกษตรกรรม พ.ศ. ๒๕๕๘
จึงกำหนดให้ท้องที่ตำบลเวียง อำเภอไชยา จังหวัดสุราษฎร์ธานี เป็นเขตการจัดระบบน้ำเพื่อเกษตรกรรม
ตามแผนผังการจัดระบบน้ำเพื่อเกษตรกรรมและที่ดิน ภายในแนวเขตแนบท้ายประกาศนี้

ประกาศ ณ วันที่ ๒๒ เมษายน พ.ศ. ๒๕๖๕

(นายประพิศ จันท์มา)
อธิบดีกรมชลประทาน



คลองส่งน้ำ	กม.	คูคลองน้ำ	พื้นที่ส่งน้ำ (ไร่)
คลองส่งน้ำสายใหญ่ฝั่งขวา	4+170	004A	259
รวม			259

หมายเหตุ

1. หมายเหตุทั่วไป แบบทนายเลข ฉ.จ.มฐ.820102
2. สัญลักษณ์และอักษรย่อ แบบทนายเลข ฉ.จ.มฐ.820103
3. จุดที่ตั้งของอาคารรับน้ำเข้าแปลงนา(FARM INLET)ได้แสดงไว้ในแบบโดยประมาณ แต่ไม่ได้แสดงไว้ในแบบรูปตัดตามยาว ล้วนตำแหน่ง ความยาวและจำนวนที่ถูกต้อง ให้กำหนดในสนามโดยนายช่างควบคุมงานเป็นผู้พิจารณา
4. ตำแหน่งของอาคาร แนวคูคลองน้ำ ถนนและความยาวที่แสดงไว้ในแบบ เป็นการกำหนดโดยประมาณ นายช่างควบคุมงาน สามารถแก้ไขเปลี่ยนแปลงให้เหมาะสมตามสภาพจริงในสนามและความต้องการของเกษตรกร ตามเหตุผลความจำเป็นแต่ต้องได้รับความเห็นชอบจากผู้ออกแบบหรือคณะกรรมการแก้ไขแบบ

แบบประกอบ

1. แบบรูปตัดตามยาวคูคลองน้ำ 004A..... แบบทนายเลข ฉ.จ.32-640105
2. รูปตัดมาตรฐานคูคลองน้ำ U-SHAPE..... แบบทนายเลข ฉ.จ.มฐ.820104



ลารปัญหาแบบ

ฉ.จ.32-640103
ฉ.จ.32-640104

แผนผังการจัดระบบน้ำเพื่อเกษตรกรรมและที่ดิน
โครงการฝายคลองไชยา (บ้านดามสัก)
ตำบลเวียง อำเภอไชยา จังหวัดสุราษฎร์ธานี

นาย *[Signature]* หัวหน้าสำนักงาน
นาง *[Signature]* วิศวกรที่ดินกลาง

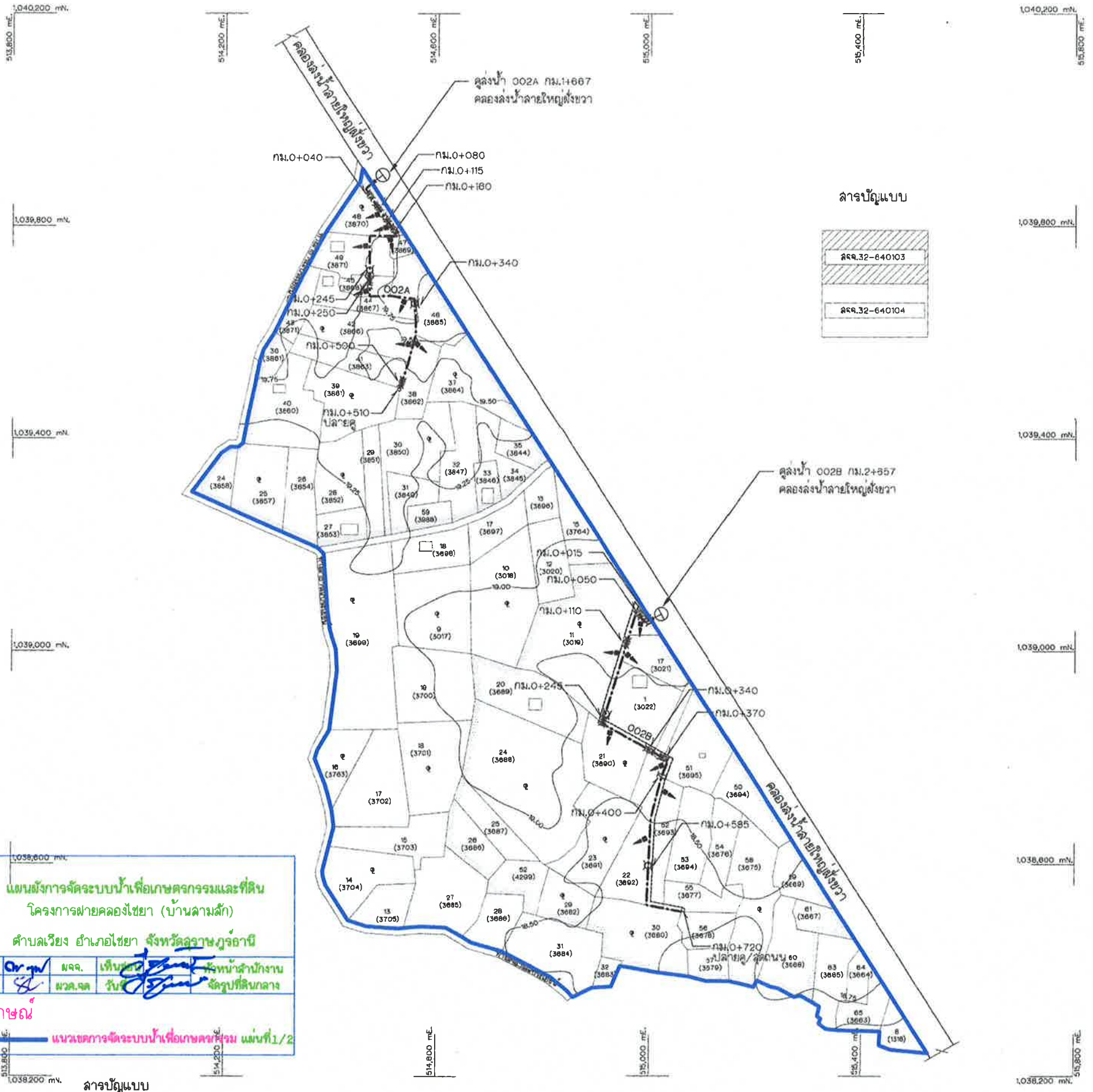
สัญญาลักษณะ
แนวเขตการจัดระบบน้ำเพื่อเกษตรกรรม แผนที่ 2/2

กรมชลประทาน
งานจัดระบบน้ำเพื่อเกษตรกรรม
โครงการฝายคลองไชยา
ตำบลเวียง อำเภอไชยา จังหวัดสุราษฎร์ธานี
คูคลองน้ำ 004A
คลองส่งน้ำสายใหญ่ฝั่งขวา
แปลน

ออกแบบ	<i>[Signature]</i>	เลขที่	004A	ตรวจ	<i>[Signature]</i>
เขียน	<i>[Signature]</i>	สถานที่	เวียง	ตรวจ	<i>[Signature]</i>
ลอก	<i>[Signature]</i>	พื้นที่	259 ไร่	ตรวจ	<i>[Signature]</i>
ตรวจ	<i>[Signature]</i>	วันที่	27/11/61	ตรวจ	<i>[Signature]</i>

ครั้งที่ _____ ตำแหน่ง _____ รายการแก้ไข _____ วันที่ _____ ตรวจ _____ อนุมัติ _____

ฉ.จ.32-640104



คลองส่งน้ำ	กม.	คู่งน้ำ	พื้นที่ส่งน้ำ (ไร่)
คลองส่งน้ำสายใหญ่ส่งขวา	1+667	002A	154
	2+667	002B	218
รวม			372

ลารปัญหา

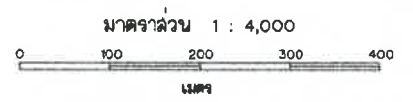
๒๒๑.32-640103
๒๒๑.32-640104

หมายเหตุ

1. หมายเหตุทั่วไป แบบหมายเลข ๒๒๑.๓๒.๕๒๐๑๐๒
2. สัญลักษณ์และอักษรย่อ แบบหมายเลข ๒๒๑.๓๒.๕๒๐๑๐๓
3. จุดที่ตั้งของอาคารรับน้ำเข้าแปลงนา(FARM INLET)ได้แสดงไว้ในแบบโดยประมาณ แต่ไม่ได้แสดงไว้ในแบบรูปตัดตามยาว ล้วนตำแหน่ง ความยาวและจำนวนที่ถูกต้อง ให้กำหนดในลานานโดยนายช่างผู้ควบคุมงานเป็นผู้พิจารณา
4. ตำแหน่งของอาคาร แนวคู่งน้ำ ถนนและความยาวที่แสดงไว้ในแบบ เป็นการกำหนดโดยประมาณ นายช่างผู้ควบคุมงาน สามารถแก้ไขเปลี่ยนแปลงให้เหมาะสมตามสภาพจริงในสนามและความต้องการของเกษตรกร ตามเหตุผลความจำเป็นแต่ต้องได้รับความเห็นชอบจากผู้ออกแบบหรือคณะกรรมการแก้ไขแบบ

แบบประกอบ

1. แบบรูปตัดตามยาวคู่งน้ำ 002A,002B แบบหมายเลข ๒๒๑.32-640105
2. รูปตัดมาตรฐานคู่งน้ำ U-SHAPE แบบหมายเลข ๒๒๑.๓๒.๕๒๐๑๐๔



แผนผังการจัดระบบน้ำเพื่อเกษตรกรรมและที่ดิน
โครงการฝายคลองไชยา (บ้านลำน้ำลึก)
ตำบลเวียง อำเภอไชยา จังหวัดสุราษฎร์ธานี

เสนอ	Or.ม.	ม.จ.	เห็นชอบ	หัวหน้าสำนักงาน
ผ่าน	Or.ม.	ม.จ.จ.	เห็นชอบ	หัวหน้าสำนักงาน

สัญญาลักษณะ

แนวเขตทางจัดระบบน้ำเพื่อเกษตรกรรม แผนที่ 1/2

กรมชลประทาน
งานจัดระบบน้ำเพื่อเกษตรกรรม
โครงการฝายคลองไชยา
ตำบลเวียง อำเภอไชยา จังหวัดสุราษฎร์ธานี
คู่งน้ำ 002A,002B
คลองส่งน้ำสายใหญ่ส่งขวา

แปลน

ออกแบบ	Or.ม.	แก้ไข	Or.ม.	ม.จ.จ.
เขียน	Or.ม.	แก้ไข	Or.ม.	ม.จ.จ.
ตรวจ	Or.ม.	แก้ไข	Or.ม.	ม.จ.จ.
ตรวจ	Or.ม.	แก้ไข	Or.ม.	ม.จ.จ.

สำนักงานชลประทานที่ ๑๒
ตัวโครงการ

๒๒๑.32-640103

ครั้งที่	ตำแหน่ง	รายการแก้ไข	วันที่	ตรวจ	ผ่าน	อนุมัติ
				เลข	เห็นชอบ	รูป