



ประกาศกรมชลประทาน  
เรื่อง กำหนดเขตที่ดินในท้องที่ตำบลโนนสัง อำเภอโนนสัง จังหวัดหนองบัวลำภู  
ให้เป็นเขตการจัดระบบน้ำเพื่อเกษตรกรรม  
พ.ศ. ๒๕๖๐

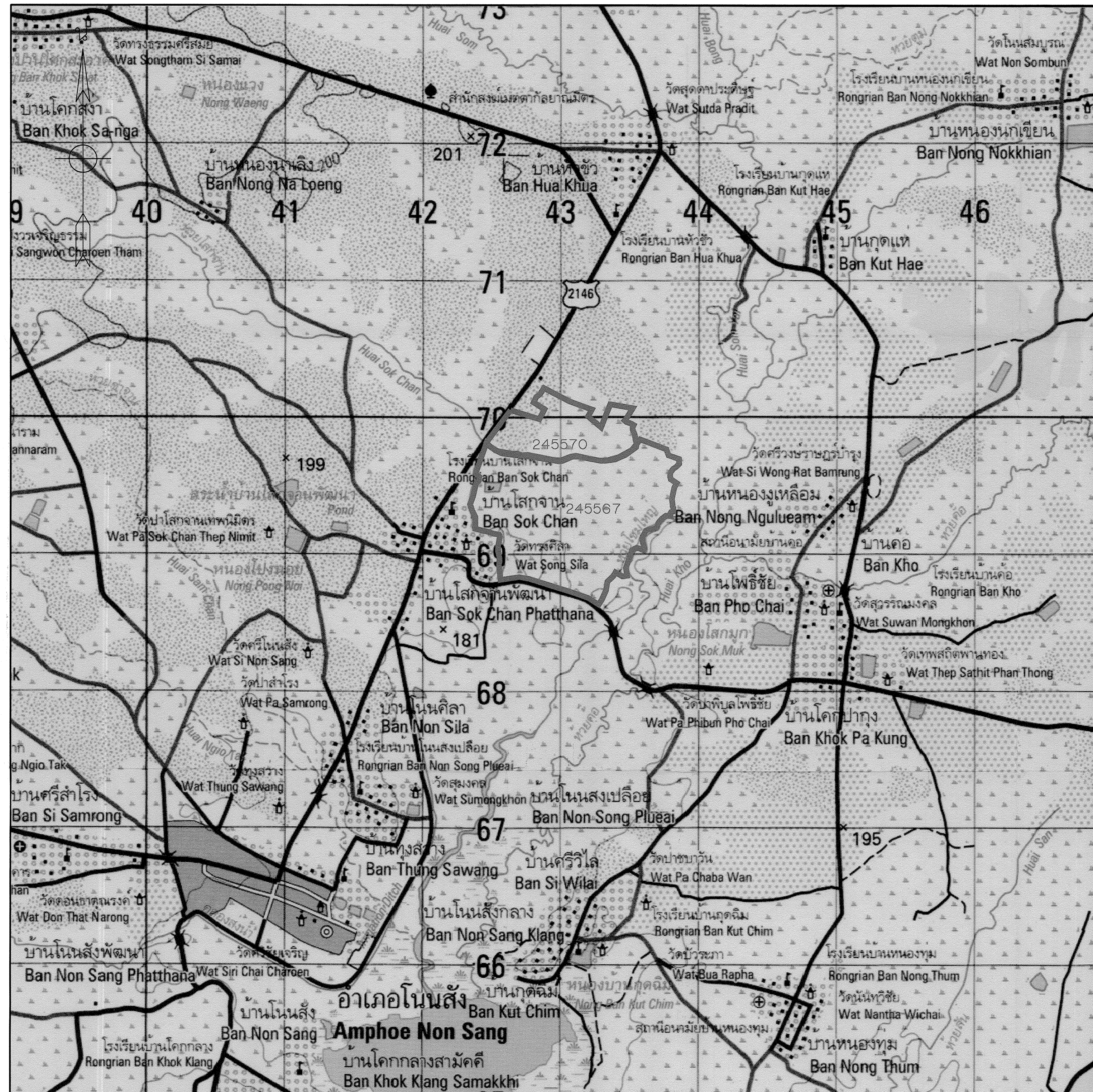
ด้วย สำนักงานจัดรูปที่ดินกลางได้พิจารณาให้ความเห็นชอบแผนผังการจัดระบบน้ำ  
เพื่อเกษตรกรรมในท้องที่ตำบลโนนสัง อำเภอโนนสัง จังหวัดหนองบัวลำภู เนื้อที่ ๗๐๐ ไร่ แล้ว

ฉะนั้น อาศัยอำนาจตามความในมาตรา ๒๓ แห่งพระราชบัญญัติจัดรูปที่ดินเพื่อเกษตรกรรม  
พ.ศ. ๒๕๕๘ จึงกำหนดให้ท้องที่ตำบลโนนสัง อำเภอโนนสัง จังหวัดหนองบัวลำภู เป็นเขตการจัดระบบน้ำ  
เพื่อเกษตรกรรมดังรายละเอียดแผนผังการจัดระบบน้ำเพื่อเกษตรกรรมและแผนผังที่ดิน ภายในแนวเขตแนบท้ายประกาศนี้

ประกาศ ณ วันที่ ๑๖ สิงหาคม พ.ศ. ๒๕๖๐

(นายสัญญา เกตุวรชัย)  
อธิบดีกรมชลประทาน

แผนที่แสดงแนวเขตการจัดระบบน้ำเพื่อเกษตรกรรม  
 แบบทำยประกาศเขตการจัดระบบน้ำเพื่อเกษตรกรรม  
 ท้องที่ตำบลโนนสัง อำเภอโนนสัง จังหวัดหนองบัวลำภู



ลสารัญแบบ

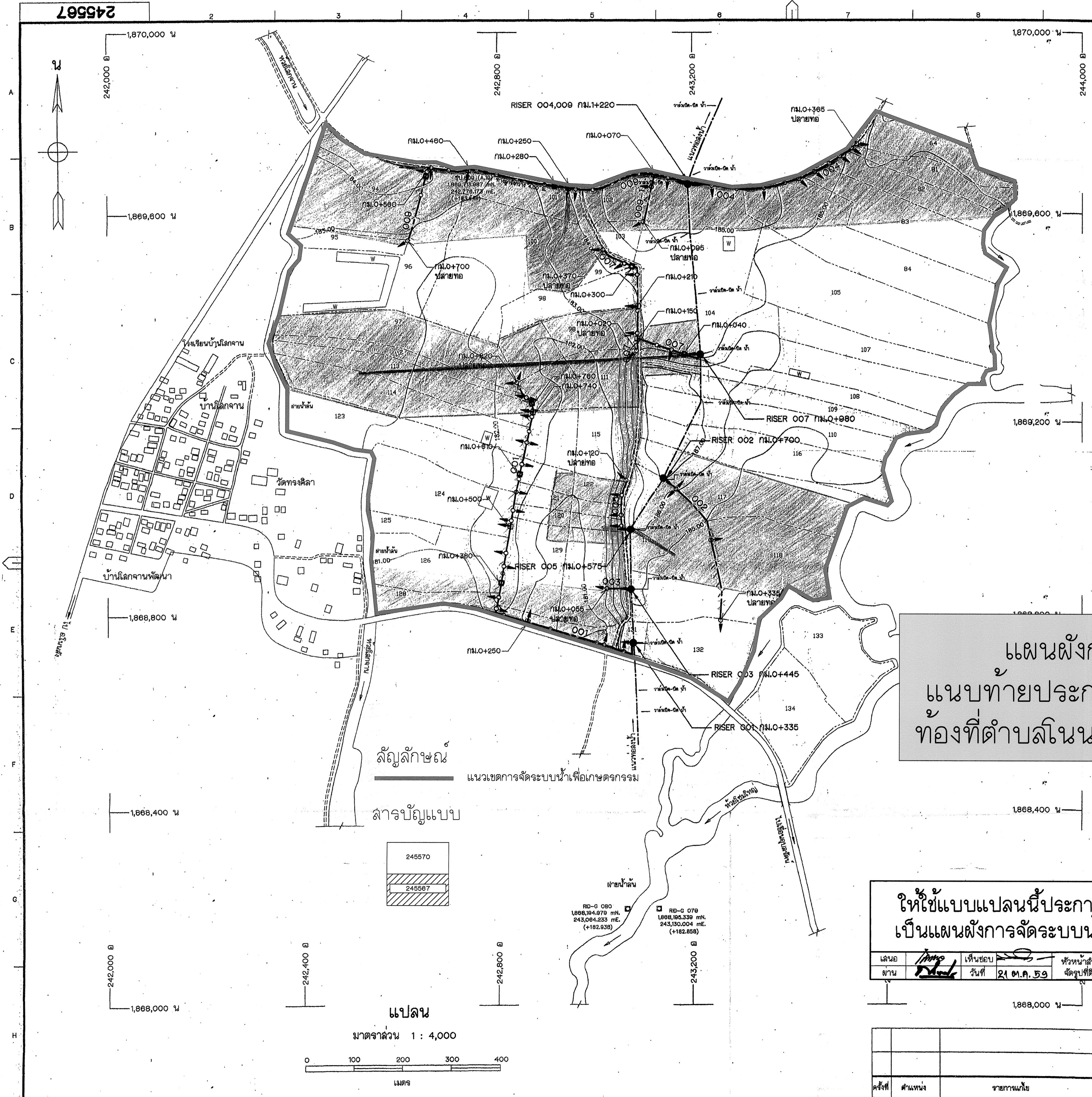
245570
245567

โครงการลสารัญน้ำบ้านโลกจาง  
 ตำบลโนนสัง อำเภอโนนสัง จังหวัดหนองบัวลำภู  
 (แผนที่ระวาง 5542 IV L7018 WGS84)  
 แนวเขตการจัดระบบน้ำเพื่อเกษตรกรรม

ให้ใช้แบบแปลนนี้ประกาศ  
 เป็นแผนที่แสดงแนวเขตการจัดระบบน้ำเพื่อเกษตรกรรม

เลขที่	เห็นชอบ	หัวหน้าสำนักงาน
งาน	วันที่ 21 ต.ค. 59	จัดรูปที่ดินกลาง

245567



อาคาร	แบบ หมายเลข	จำนวน					
		แนวท่อน้ำลาย MP					
		001	002	003	004	007	009
VENTILATION CONTROL	218173	3	-	-	-	2	2
CONTROL BOX	218174	-	-	-	-	-	-
SINGLE DELIVERY OF PIPE	218175	11	2	1	7	4	6
DOUBLE DELIVERY OF PIPE	218176	3	1	-	-	-	-
DISTRIBUTION BOX	218176	-	-	-	-	1	1
BLOW OFF	218177	3	-	-	-	1	2
END OF PIPE	218178	1	1	1	1	2	2

ท่อน้ำ	กม.	ท่อน้ำ	พื้นที่ทั้งหมด (ไร่)	พื้นที่ลงน้ำ (ไร่)
0+335	001		362	188
0+700	002		232	113
0+445	003		17	16
1+220	004		193	188
0+575	005		19	18
0+980	007		75	73
1+220	009		110	107
รวม			1,008	703

สัญลักษณ์ระบบท่อน้ำใต้ดิน

- SEDIMENTATION BOX ( บ่อพักตะกอน )
- CONTROL BOX ( อุปกรณ์ควบคุมระบบท่อน้ำ )
- DISTRIBUTION BOX ( อุปกรณ์ประกอบ ท่อแยกน้ำ )
- VENTILATION CONTROL ( อุปกรณ์เพิ่มปริมาณอากาศเพื่อลด PRESSURE )
- RISER ( GALVRY OF PIPE )
- SINGLE DELIVERY OF PIPE ( อุปกรณ์ประกอบ ท่อน้ำทางเดียว )
- DOUBLE DELIVERY OF PIPE ( อุปกรณ์ประกอบ ท่อน้ำสองทาง )
- BLOW OFF ( บ่อพักตะกอน )

หมายเหตุ

แผนผังการจัดระบบน้ำเพื่อเกษตรกรรม  
 แบบท่ายประกาศเขตการจัดระบบน้ำเพื่อเกษตรกรรม  
 ท้องที่ตำบลโนนสัง อำเภอโนนสัง จังหวัดหนองบัวลำภู

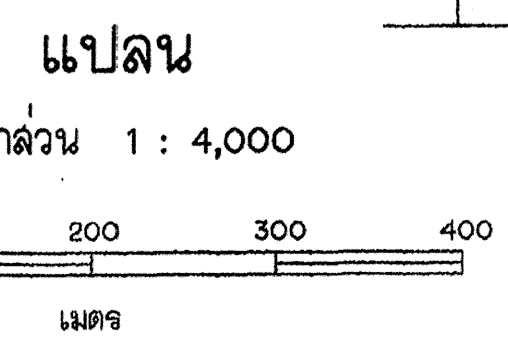
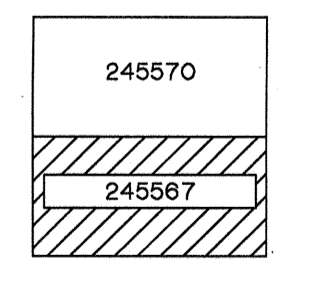
4. PLAN, SENCTION AND DETAILS CONTROL BOX..... แบบหมายเลข 218174
5. PLAN, SENCTION AND DETAILS SINGLE AND DOUBLE DELIVERY OF PIPE ..... แบบหมายเลข 218175
6. PLAN, SENCTION AND DETAILS DISTRIBUTION BOX..... แบบหมายเลข 218176
7. PLAN, SENCTION AND DETAILS BLOW OFF..... แบบหมายเลข 218177
8. PLAN, SENCTION AND DETAILS END OF PIPE..... แบบหมายเลข 218178

ให้ใช้แบบแปลนนี้ประกาศ  
 เป็นแผนผังการจัดระบบน้ำ

เสนอ *[Signature]* เห็นชอบ *[Signature]* หัวหน้าสำนักงาน  
 ยาน วันที่ 21 ต.ค. 59 จัดรูปที่ดินกลาง

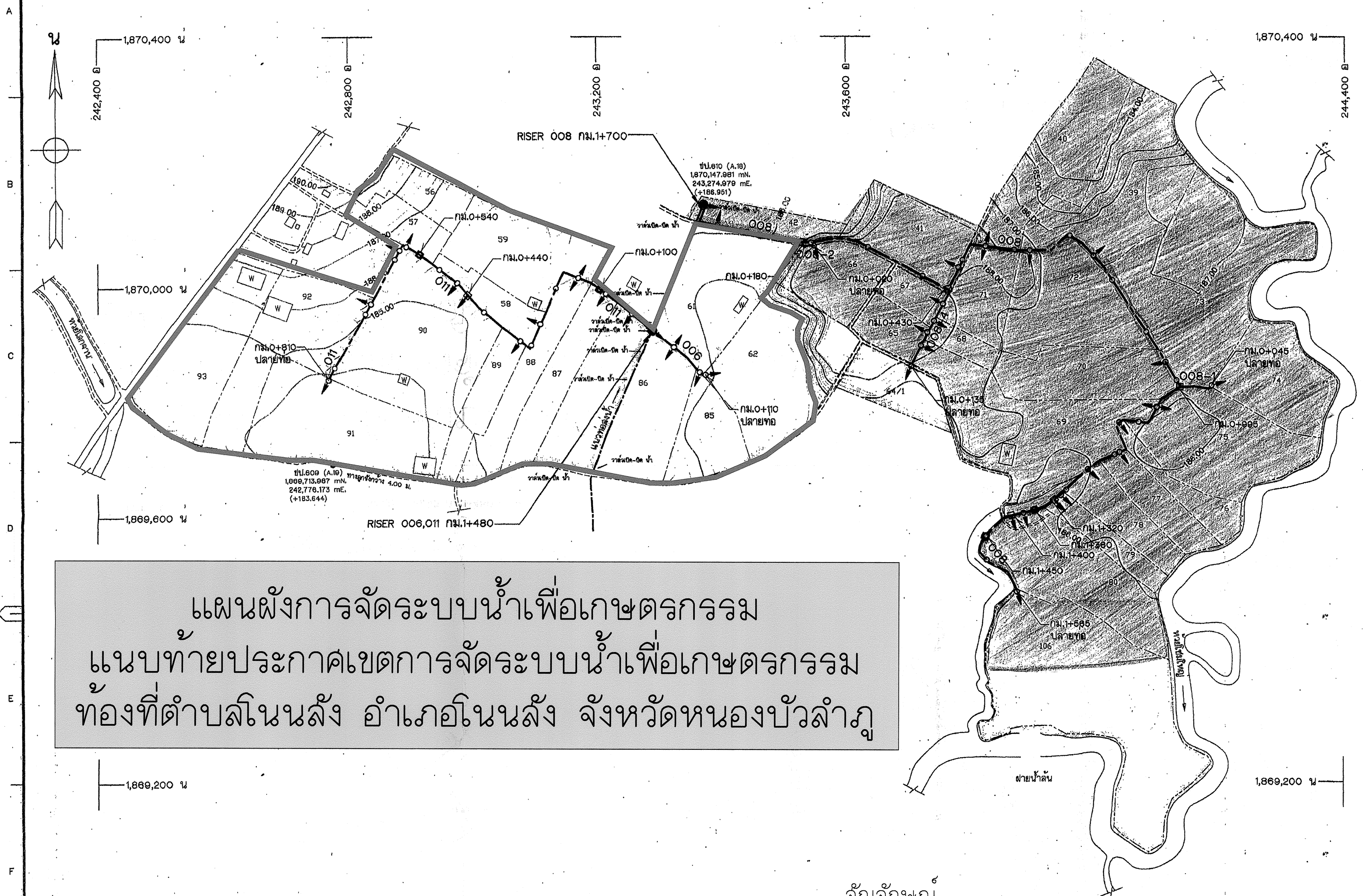
กรมชลประทาน  
 โครงการสถานีสูบน้ำบ้านโลกจาม  
 อ.โนนสัง จ.หนองบัวลำภู  
 ท่อน้ำ 001,002,003,004,007,009  
 แนวท่อน้ำลาย MP  
 แปลน

ครั้งที่	ตำแหน่ง	รายการแก้ไข	วันที่	ตรวจ	ผ่าน	อนุมัติ	คำอธิบาย
				ตรวจ	ผ่าน	อนุมัติ	สำเนาออกแบบวิศวกรรมและสถาปัตย์กรรม 26 ก.ย. 59
				ตรวจ	ผ่าน	อนุมัติ	กลุ่มงานออกแบบสันคูน้ำและจัดรูปที่ดิน 3 วันที่



245567

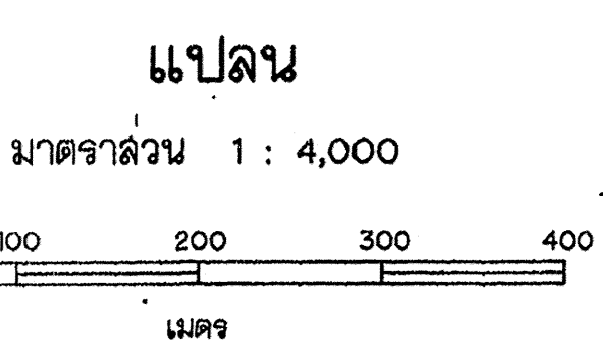
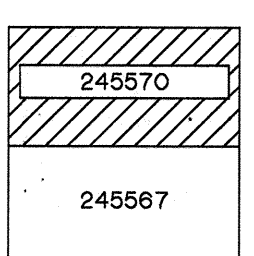
245570



แผนผังการจัดระบบน้ำเพื่อเกษตรกรรม  
 แบบท้ายประกาศเขตการจัดระบบน้ำเพื่อเกษตรกรรม  
 ท้องที่ตำบลโนนสัง อำเภอโนนสัง จังหวัดหนองบัวลำภู

สัญลักษณ์  
 แนวเขตการจัดระบบน้ำเพื่อเกษตรกรรม

ลาร์บัญแบบ



อาคาร	แบบ หมายเลข	จำนวน			
		แนวท่อส่งน้ำหลาย MP			
		006	008	011	
VENTILATION CONTROL	218173	-	2	2	
CONTROL BOX	218174	-	-	-	
SINGLE DELIVERY OF PIPE	218175	2	18	11	
DOUBLE DELIVERY OF PIPE	218175	1	2	2	
DISTRIBUTION BOX	218176	-	3	-	
BLOW OFF	218177	-	2	1	
END OF PIPE	218178	1	4	1	

ท่อส่งน้ำ	กม.	ท่อส่งน้ำ	พื้นที่ทั้งหมด (ไร่)	พื้นที่ส่งน้ำ (ไร่)
แนวท่อส่งน้ำหลาย MP	1+480	006	67	65
	1+700	008	339	319
	1+480	011	190	185
รวม			596	569

สัญลักษณ์ระบบท่อส่งน้ำใต้ดิน

- SEDIMENTATION BOX ( บ่อที่ตะกอน )
- CONTROL BOX ( อุปกรณ์ควบคุมระบบการส่งน้ำ )
- DISTRIBUTION BOX ( อุปกรณ์ประกอบ ท่อแยกส่งน้ำ )
- VENTILATION CONTROL ( อุปกรณ์เพิ่มปริมาณอากาศเพื่อลด PRESSURE )
- RISER ( GALVRY OF PIPE )
- SINGLE DELIVERY OF PIPE ( อุปกรณ์ประกอบ ท่อส่งน้ำทางเดียว )
- DOUBLE DELIVERY OF PIPE ( อุปกรณ์ประกอบ ท่อส่งน้ำสองทาง )
- BLOW OFF ( บ่อที่ตะกอน )

หมายเหตุ

1. จะดิน (จ.ท.ก.) และขุดดินจาก กำหนดให้เป็นเมตร ระยะทางเป็นกิโลเมตร นอกจากแสดงไว้เป็นอย่างอื่น
  2. ผลสำรวจระดับดินและรายละเอียดต่างๆ ตามแนวส่งน้ำกลางส่งน้ำ
- ได้จากโครงการปฏิบัติการส่งน้ำที่ 5 ที่ สวค.ค.น.5/84.2/2557 ลงวันที่ 15 กรกฎาคม 2557

แบบประกอบ

1. รูปตัดท่อส่งน้ำ..... แบบหมายเลข 254571-254572
2. PLAN, SECTION AND DETAILS VENTILATION CONTROL..... แบบหมายเลข 218173
3. STANDARD CROSS AND LONGITUDINAL SECTION..... แบบหมายเลข 218179
4. PLAN, SECTION AND DETAILS CONTROL BOX..... แบบหมายเลข 218174
5. PLAN, SECTION AND DETAILS SINGLE AND DOUBLE DELIVERY OF PIPE..... แบบหมายเลข 218175
6. PLAN, SECTION AND DETAILS DISTRIBUTION BOX..... แบบหมายเลข 218176
7. PLAN, SECTION AND DETAILS BLOW OFF..... แบบหมายเลข 218177
8. PLAN, SECTION AND DETAILS END OF PIPE..... แบบหมายเลข 218178

ให้ใช้แบบแปลนนี้ประกาศ  
 เป็นแผนผังการจัดระบบน้ำ

เลขที่	245570	เห็นชอบ	วันที่ 21 ต.ค. 59	หัวหน้าสำนักงาน จัดรูปที่ดินกลาง
--------	--------	---------	-------------------	-------------------------------------

กรมชลประทาน.  
**โครงการสถานีสูบน้ำบ้านโลกจาน**  
 อ.โนนสัง จ.หนองบัวลำภู  
**ท่อส่งน้ำ 006,008,011**  
 แนวท่อส่งน้ำหลาย MP  
 แปลน

ออกแบบ	เลขที่	ตรวจสอบ	ทศ.อ.บ.3
เขียน	เลขที่	เห็นชอบ	ทศ.อ.บ.
ตรวจ	เลขที่	อนุมัติ	ทศ.อ.บ.

สำเนาออกแบบวิศวกรรมและสถาปัตย์กรรม 26 ก.ย. 59  
 1  
 2  
 3

**245570**

ครั้งที่	ตำแหน่ง	รายการแก้ไข	วันที่	ชื่อ	อนุมัติ