



ประกาศกรมชลประทาน

เรื่อง กำหนดเขตที่ดินในท้องที่ตำบลทุ่งกว่า อำเภอมืองปาน จังหวัดลำปาง  
ให้เป็นเขตการจัดระบบน้ำเพื่อเกษตรกรรม

พ.ศ. ๒๕๖๐

ด้วย สำนักงานจัดรูปที่ดินกลางได้พิจารณาให้ความเห็นชอบแผนผังการจัดระบบน้ำ  
เพื่อเกษตรกรรมในท้องที่ตำบลทุ่งกว่า อำเภอมืองปาน จังหวัดลำปาง เนื้อที่ ๒,๐๔๗ ไร่ แล้ว

ฉะนั้น อาศัยอำนาจตามความในมาตรา ๒๓ แห่งพระราชบัญญัติจัดรูปที่ดินเพื่อเกษตรกรรม  
พ.ศ. ๒๕๕๘ จึงกำหนดให้ท้องที่ตำบลทุ่งกว่า อำเภอมืองปาน จังหวัดลำปาง เป็นเขตการจัดระบบน้ำ  
เพื่อเกษตรกรรม ดังรายละเอียดแผนผังการจัดระบบน้ำเพื่อเกษตรกรรมและแผนผังที่ดิน ภายในแนวเขตแนบท้ายประกาศนี้

ประกาศ ณ วันที่ ๖ กรกฎาคม พ.ศ. ๒๕๖๐

(นายสัจชัย เกตุวรวงษ์)

อธิบดีกรมชลประทาน



แผนที่แสดงแนวเขตการจัดระบบน้ำเพื่อเกษตรกรรม  
 แนวท้ายประกาศเขตการจัดระบบน้ำเพื่อเกษตรกรรม  
 ท้องที่ตำบลทุ่งกวาว อำเภอเมืองปาน จังหวัดลำปาง



ลารบัญแบบ

221496	221518
221505	221522
221509	221525
	221527
221514	

โครงการฝายล้นนึ่ง  
 ตำบลทุ่งกวาว อำเภอเมืองปาน จังหวัดลำปาง  
 (แผนที่ระวาง 4846 II )  
 แนวเขตการจัดระบบน้ำเพื่อเกษตรกรรม

ให้ใช้แบบแปลนนี้ประกาศ  
 เป็นแผนที่แสดงแนวเขตการจัดระบบน้ำเพื่อเกษตรกรรม

เลข ผ่าน	เห็นชอบ วันที่ 21 ต.ค. 59	หัวหน้าสำนักงาน จัดรูปที่ดินกลาง
-------------	------------------------------	-------------------------------------



221496

# แผนผังการจัดระบบน้ำเพื่อเกษตรกรรม แบบท่ายประกาศเขตการจัดระบบน้ำเพื่อเกษตรกรรม ท้องที่ตำบลทุ่งกวาว อำเภอเมืองปาน จังหวัดลำปาง

อาคาร	แบบ หมายเลข	จำนวน											
		RMC											
		01	02	2A	03	04	06	08	10	12	14		
อาคารท่อปากคูย่อยแบบที่ 1	มฐ06-01-006	-	-	-	-	-	-	-	-	-	-	-	-
อาคารท่อปากคูย่อยแบบที่ 2	มฐ06-01-007	-	-	-	-	-	-	-	-	-	-	-	-
อาคารท่อปากคูย่อยแบบที่ 3	มฐ06-01-008	-	-	-	-	-	-	-	-	-	-	-	-
อาคารท่อปากคูย่อยแบบที่ 4	มฐ06-01-009	-	-	-	-	-	-	-	-	-	-	-	-
อาคารต้นน้ำแบบที่ 1	มฐ06-01-010	-	4	4	-	3	-	12	-	5	18	-	-
อาคารต้นน้ำแบบที่ 2	มฐ06-01-011	-	-	-	-	-	-	-	-	-	-	-	-
อาคารขอลอดถนนต้นน้ำแบบที่ 1	มฐ06-01-012	-	1	-	-	-	-	-	-	1	-	-	-
อาคารขอลอดถนนต้นน้ำแบบที่ 2	มฐ06-01-013	-	-	-	-	-	-	-	-	-	-	-	-
อาคารขอลอดถนนต้นน้ำลดระดับ	มฐ06-01-015	-	2	-	1	-	-	-	-	-	-	-	-
อาคารปิดกั้นน้ำแบบที่ 1	มฐ06-01-016	3	7	2	1	7	2	4	1	7	3	3	3
อาคารปิดกั้นน้ำแบบที่ 2	มฐ06-01-017	-	-	-	-	-	-	-	-	-	-	-	-
อาคารเปลี่ยนลาดทางเข้า	มฐ06-01-018	-	-	-	-	-	-	-	-	-	-	-	-
อาคารเปลี่ยนลาดทางออก	มฐ06-01-019	-	-	-	-	-	-	-	-	-	-	-	-
อาคารขอลอดถนน	มฐ06-01-020	-	-	-	-	-	-	-	-	-	-	-	-
อาคารขอลอดทางหลวง	มฐ06-01-021	-	-	-	-	-	-	-	-	-	-	-	-
อาคารขอลอดทางข้าม	มฐ06-01-023	-	-	-	-	-	-	-	-	-	-	-	-
อาคารเนินหินทางข้าม	มฐ06-01-024	-	-	-	-	-	-	-	-	-	-	-	-
อาคารสะพานน้ำแบบที่ 1	มฐ06-01-025	-	-	-	-	-	-	-	-	-	-	-	-
อาคารสะพานน้ำแบบที่ 2	มฐ06-01-027	-	-	-	-	-	-	-	-	-	-	-	-
อาคารขยับน้ำเข้าแปลงนา	มฐ06-01-030	9	11	8	8	26	5	32	5	21	107	-	-
อาคารขยับน้ำเข้าแปลงนาในลวดคัน	มฐ06-01-031	-	-	-	-	-	-	-	-	-	-	-	-
อาคารขยับน้ำเข้าแปลงนาลดระดับ	มฐ06-01-032	-	-	-	-	-	-	-	-	-	-	-	-
อาคารขยับน้ำเข้าแปลงนาลดถนน	มฐ06-01-033	-	-	-	-	-	-	-	-	-	-	-	-
อาคารขยับน้ำเข้าแปลงนาลดถนนลดระดับ	มฐ06-01-034	-	-	-	-	-	-	-	-	-	-	-	-
อาคารระบายน้ำ	มฐ06-01-035	-	-	-	-	-	-	-	-	-	-	-	-
อาคารระบายน้ำแบบที่ 1	มฐ06-01-036	-	-	-	-	-	-	-	-	-	-	-	-
อาคารระบายน้ำแบบที่ 2	มฐ06-01-037	-	-	-	-	-	-	-	-	-	-	-	-
อาคารระบายน้ำแบบที่ 3	มฐ06-01-038	-	-	-	-	-	-	-	-	-	-	-	-

คลองส่งน้ำ	กม.	คูส่งน้ำ	พื้นที่ทั้งหมด (ไร่)	พื้นที่ส่งน้ำ (ไร่)
RMC	0+000	01	96	18
	0+000	02	274	260
	0+000	02A	405	66
	0+000	03	32	18
	0+000	04	87	87
	0+000	06	8	8
	0+000	08	107	107
	0+000	10	16	7
	0+000	12	55	55
	0+000	14	322	260
รวม			1,402	886

- หมายเหตุ**
- ผลสำรวจจะขึ้นดินเดิมและรายละเอียดต่าง ๆ ตามแนวลูกน้ำตามคูส่งน้ำได้จากโครงการปฏิบัติการส่งน้ำที่ 2
- แบบประกอบ**
- สัญลักษณ์และอักษรย่อ ..... แบบหมายเลข มฐ06-01-001
  - หมายเหตุทั่วไป ..... แบบหมายเลข มฐ06-01-002
  - รูปตัดตามยาวคูส่งน้ำ ..... แบบหมายเลข 221497-221504
  - ตารางแสดงมิติและระดับต่างๆของอาคาร ..... แบบหมายเลข 221531

กรมชลประทาน  
โครงการฝายล้นน้ำ  
อ.เมืองปาน จ.ลำปาง

**คูส่งน้ำ 01,02,02A,03,04,06,08,10,12,14**  
คลองส่งน้ำลาย RMC.

แปลน

ออกแบบ	เขียน	ลด	ตรวจ	อนุมัติ
.....	.....	.....	.....	.....
.....	.....	.....	.....	.....
.....	.....	.....	.....	.....

วันที่ 21 ต.ค. 59

**221496**

สัญลักษณ์

แนวเขตการจัดระบบน้ำเพื่อเกษตรกรรม

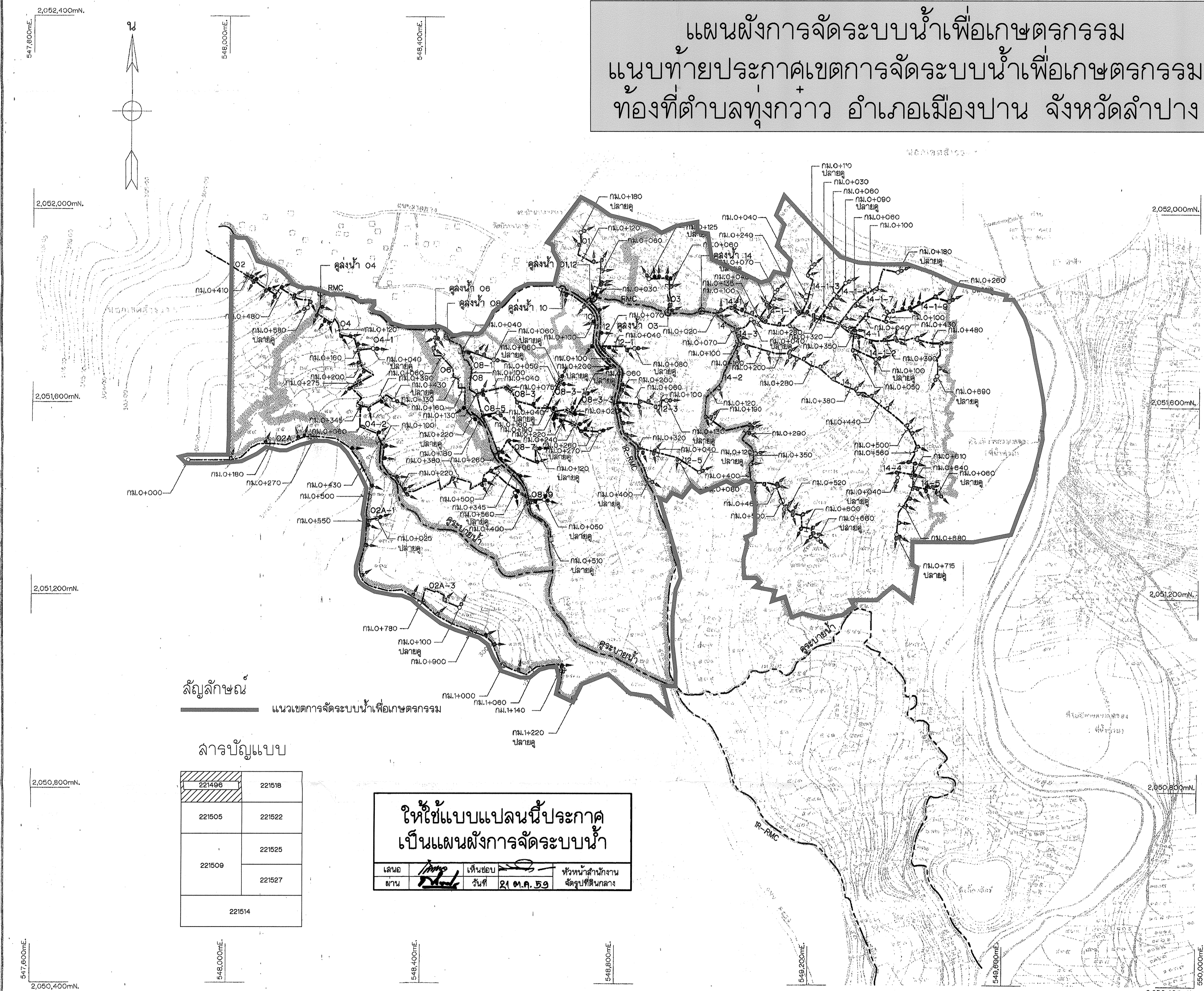
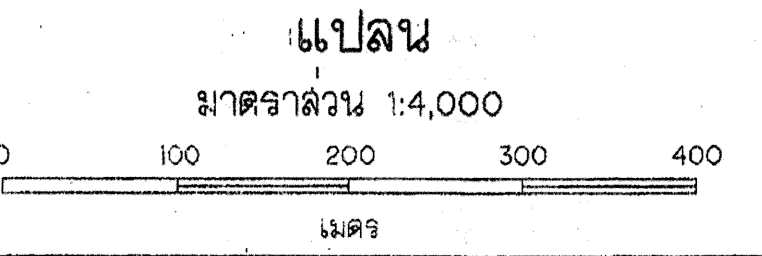
ลารัญแบบ

221496	221518
221505	221522
221509	221525
	221527
221514	

ให้ใช้แบบแปลนนี้ประกาศ  
เป็นแผนผังการจัดระบบน้ำ

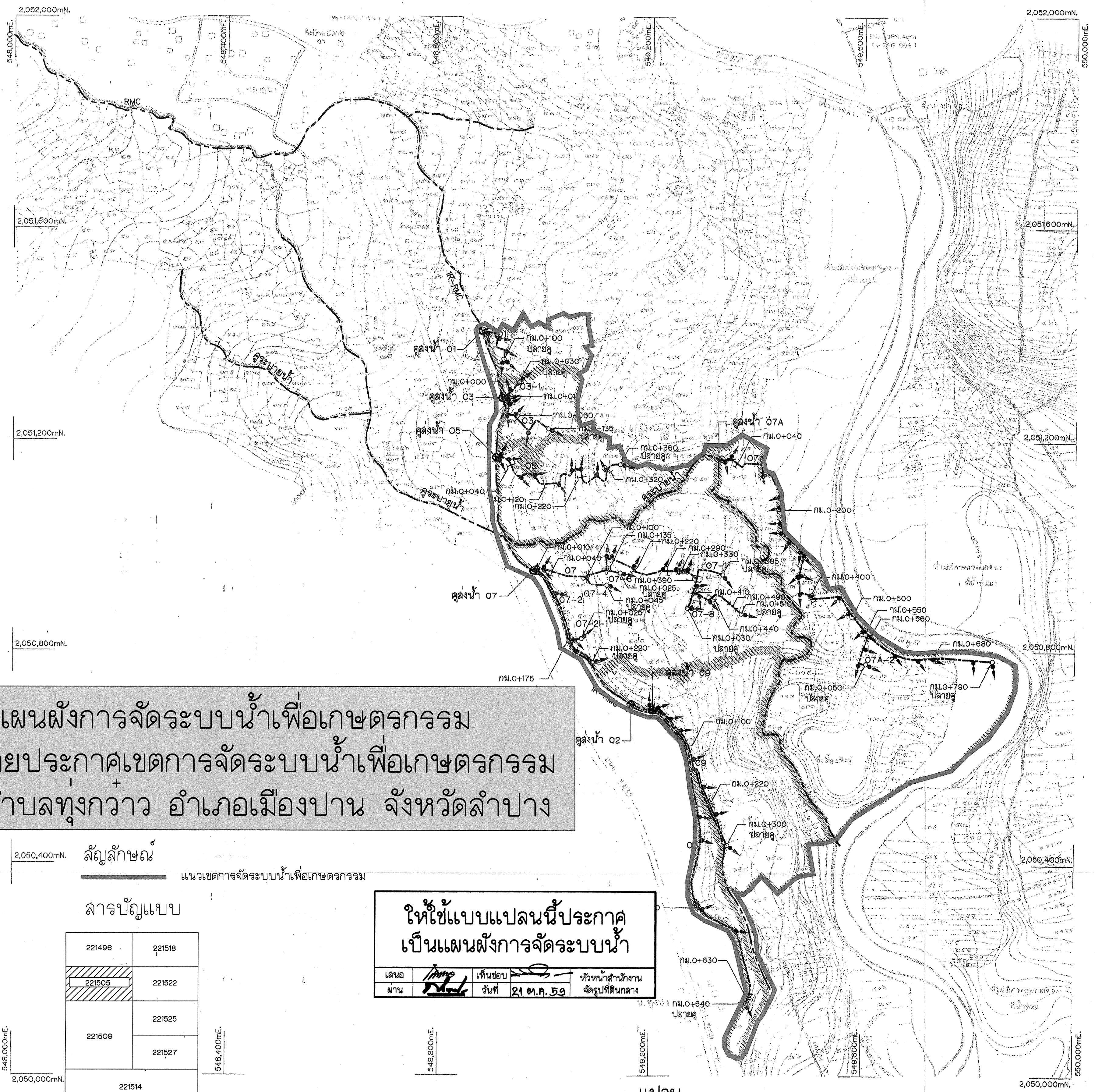
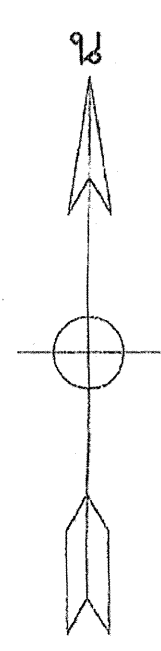
เลขที่	เห็นชอบ	หัวหน้าสำนักงาน
.....	.....	.....
.....	.....	.....

วันที่ 21 ต.ค. 59



ครั้งที่	ตำแหน่ง	รายการแก้ไข	วันที่	ตรวจ	ผ่าน	อนุมัติ
				.....	.....	.....





แผนผังการจัดระบบน้ำเพื่อเกษตรกรรม  
 แบบทำยประภาคเขตการจัดระบบน้ำเพื่อเกษตรกรรม  
 ท้องที่ตำบลทุ่งกวาว อำเภอเมืองปาน จังหวัดลำปาง


สัญลักษณ์  
 แนวเขตการจัดระบบน้ำเพื่อเกษตรกรรม

สารบัญแบบ

221496	221518
221505	221522
221509	221525
	221527
221514	

ให้ใช้แบบแปลนนี้ประกาศ  
 เป็นแผนผังการจัดระบบน้ำ

เลขที่	เห็นชอบ	วันที่	หัวหน้าสำนักงาน
221505	<i>[Signature]</i>	21 ต.ค. 59	จัดรูปที่ดินกลาง



อาคาร	แบบ หมายเลข	จำนวน						
		IR-RMC.						
		01	02	03	05	07	07A	09
อาคารท่อปากคูขอยแบบที่ 1	มฐ06-01-006	-	-	-	-	-	-	-
อาคารท่อปากคูขอยแบบที่ 2	มฐ06-01-007	-	-	-	-	-	-	-
อาคารท่อปากคูขอยแบบที่ 3	มฐ06-01-008	-	-	-	-	-	-	-
อาคารท่อปากคูขอยแบบที่ 4	มฐ06-01-009	-	-	-	-	-	-	-
อาคารทดน้ำแบบที่ 1	มฐ06-01-010	-	-	2	-	11	1	-
อาคารทดน้ำแบบที่ 2	มฐ06-01-011	-	-	-	-	-	-	-
อาคารท่อลอดถนนทดน้ำแบบที่ 1	มฐ06-01-012	-	1	-	-	-	1	-
อาคารท่อลอดถนนทดน้ำแบบที่ 2	มฐ06-01-013	-	-	-	-	-	-	-
อาคารท่อลอดถนนทดน้ำระดับ	มฐ06-01-015	-	-	-	-	-	-	-
อาคารรับน้ำแบบที่ 1	มฐ06-01-018	-	-	1	4	5	4	1
อาคารรับน้ำแบบที่ 2	มฐ06-01-017	-	-	-	-	-	-	-
อาคารเปลี่ยนลาดทางเข้า	มฐ06-01-018	-	-	-	-	-	-	-
อาคารเปลี่ยนลาดทางออก	มฐ06-01-019	-	-	-	-	-	-	-
อาคารท่อลอดถนน	มฐ06-01-020	-	-	-	-	-	-	1
อาคารท่อลอดทางหลวง	มฐ06-01-021	-	-	-	-	-	-	-
อาคารท่อลอดทางข้าม	มฐ06-01-023	-	-	-	-	-	1	1
อาคารแผ่นพื้นทางข้าม	มฐ06-01-024	-	-	-	-	-	-	-
อาคารสะพานน้ำแบบที่ 1	มฐ06-01-025	-	-	-	-	-	-	-
อาคารสะพานน้ำแบบที่ 2	มฐ06-01-027	-	-	-	-	-	-	-
อาคารรองรับน้ำเข้าแปลงไรนา	มฐ06-01-030	5	5	8	11	20	24	8
อาคารรองรับน้ำเข้าแปลงไรนาในลาดชัน	มฐ06-01-031	-	-	-	-	-	-	-
อาคารรองรับน้ำเข้าแปลงไรนาลดระดับ	มฐ06-01-032	-	-	-	-	-	-	-
อาคารรองรับน้ำเข้าแปลงไรนาลดถนน	มฐ06-01-033	-	-	-	-	-	-	-
อาคารรองรับน้ำเข้าแปลงไรนาลดถนนลดระดับ	มฐ06-01-034	-	-	-	-	-	-	-
อาคารระบายน้ำ	มฐ06-01-035	-	-	-	-	-	-	-
อาคารระบายน้ำแบบที่ 1	มฐ06-01-036	-	-	-	-	-	-	-
อาคารระบายน้ำแบบที่ 2	มฐ06-01-037	-	-	-	-	-	-	-
อาคารระบายน้ำแบบที่ 3	มฐ06-01-038	-	-	-	-	-	-	-
FARM TURNOUT FOR EXISTING CANAL	165508	-	-	-	-	-	-	1
CHECK STRUCTURE TYPE A-2	165516	-	-	-	-	-	-	1

คลองส่งน้ำ	กม.	คูส่งน้ำ	พื้นที่ทั้งหมด (ไร่)	พื้นที่ส่งน้ำ (ไร่)
IR-RMC.	0+000	01	12	12
	0+000	02	72	13
	0+000	03	13	13
	0+000	05	31	31
	0+000	07	80	80
	0+000	07A	102	102
	0+000	09	64	64
รวม			374	315

หมายเหตุ  
 1. ผลสำรวจระดับดินเดิมและรายละเอียดต่างๆ ตามแนวคูส่งน้ำคลองน้ำได้จาก  
 โครงการปฏิบัติการส่งน้ำที่ 2

แบบประกอบ  
 1. สัญลักษณ์และอักษรย่อ ..... แบบหมายเลข มฐ06-01-001  
 2. หมายเลขทั่วไป ..... แบบหมายเลข มฐ06-01-002  
 3. รูปตัดตามยาวคูส่งน้ำ ..... แบบหมายเลข 221506-221509  
 4. ตารางแสดงชนิดและระดับต่างๆของอาคาร ..... แบบหมายเลข 221531

กรมชลประทาน  
 โครงการฝายลขบาง  
 อ.เมืองปาน จ.ลำปาง  
**คูส่งน้ำ 01,02,03,05,07,07A,09**  
 คลองส่งน้ำสาย IR-RMC.  
 แปลน

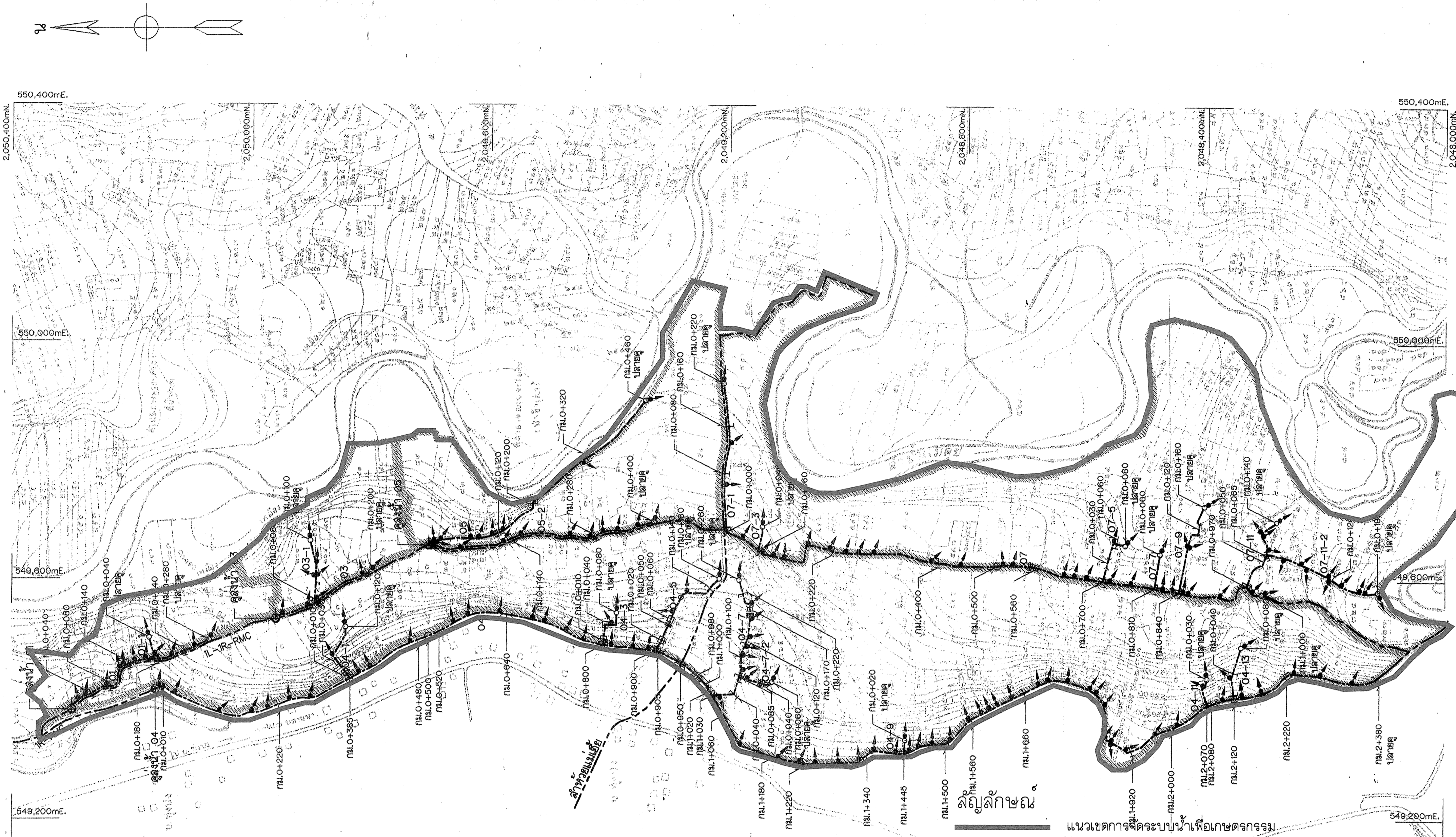
ออกแบบ	<i>[Signature]</i>	เลขที่	<i>[Signature]</i>	กศ.อบ.
เขียน	<i>[Signature]</i>	ตาม	<i>[Signature]</i>	กศ.อบ.
ลอก	<i>[Signature]</i>	เห็นชอบ	<i>[Signature]</i>	กศ.อบ.
ตรวจ	<i>[Signature]</i>	อนุมัติ	<i>[Signature]</i>	อธิ.

สำเนาออกแบบวิศวกรรมและสถาปัตยกรรม 27 ต.ค. 59  
 1 ชุดงานออกแบบส่งน้ำและจัดรูปที่ดิน 1 ชุด

**221505**

ครั้งที่	ตำแหน่ง	รายการแก้ไข	วันที่	ตรวจ เลขที่	เห็นชอบ	อนุมัติ
----------	---------	-------------	--------	----------------	---------	---------





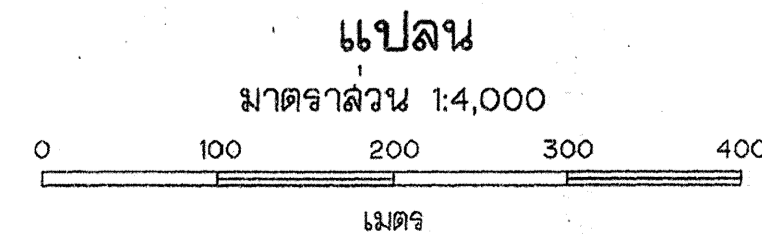
แผนผังการจัดระบบน้ำเพื่อเกษตรกรรม  
แบบท้ายประกาศเขตการจัดระบบน้ำเพื่อเกษตรกรรม  
ท้องที่ตำบลทุ่งกวาว อำเภอเมืองปาน จังหวัดลำปาง

ตารางบัญชีแบบ

221496	221518
221505	221522
221509	221525
221514	221527

ให้ใช้แบบแปลนนี้ประกาศ  
เป็นแผนผังการจัดระบบน้ำ

เสนอ *[Signature]* เห็นชอบ *[Signature]* หัวหน้าสำนักงาน  
ผาน *[Signature]* วันที่ 21 ต.ค. 59 จัดรูปที่ดินกลาง



อาคาร	แบบ หมายเลข	จำนวน				
		IR-RMC, IL-RMC				
		04	01	03	05	07
อาคารทอปากคูขอยแบบที่ 1	มฐ06-01-006	-	-	-	-	-
อาคารทอปากคูขอยแบบที่ 2	มฐ06-01-007	-	-	-	-	-
อาคารทอปากคูขอยแบบที่ 3	มฐ06-01-008	-	-	-	-	-
อาคารทอปากคูขอยแบบที่ 4	มฐ06-01-009	-	-	-	-	-
อาคารทอน้ำแบบที่ 1	มฐ06-01-010	9	1	1	2	14
อาคารทอน้ำแบบที่ 2	มฐ06-01-011	-	-	-	-	-
อาคารทอลอดถนนทดน้ำแบบที่ 1	มฐ06-01-012	-	-	-	-	-
อาคารทอลอดถนนทดน้ำแบบที่ 2	มฐ06-01-013	-	-	-	-	-
อาคารทอลอดถนนทดน้ำลดระดับ	มฐ06-01-015	2	-	-	1	1
อาคารน้ำคกทดน้ำแบบที่ 1	มฐ06-01-016	18	5	1	4	6
อาคารน้ำคกทดน้ำแบบที่ 2	มฐ06-01-017	-	-	-	-	-
อาคารเปลี่ยนลาดทางเขา	มฐ06-01-018	4	-	-	-	-
อาคารเปลี่ยนลาดทางออก	มฐ06-01-019	4	-	-	-	-
อาคารทอลอดถนน	มฐ06-01-020	-	-	-	-	-
อาคารทอลอดทางขวาง	มฐ06-01-021	-	-	-	-	-
อาคารทอลอดทางข้าม	มฐ06-01-023	8	-	-	-	3
อาคารแผ่นพื้นทางข้าม	มฐ06-01-024	3	-	-	-	-
อาคารสะพานน้ำแบบที่ 1	มฐ06-01-025	-	-	-	-	-
อาคารสะพานน้ำแบบที่ 2	มฐ06-01-027	-	-	-	-	-
อาคารทอรับน้ำเข้าแปลงไรนา	มฐ06-01-030	75	12	8	18	48
อาคารทอรับน้ำเข้าแปลงไรนาในลวดคั้น	มฐ06-01-031	2	-	-	-	-
อาคารทอรับน้ำเข้าแปลงไรนาลดระดับ	มฐ06-01-032	-	-	-	-	-
อาคารทอรับน้ำเข้าแปลงไรนาลดถนน	มฐ06-01-033	-	-	-	-	-
อาคารทอรับน้ำเข้าแปลงไรนาลดถนนลดระดับ	มฐ06-01-034	-	-	-	-	-
อาคารระบายน้ำ	มฐ06-01-035	-	-	-	-	-
อาคารทอระบายน้ำแบบที่ 1	มฐ06-01-036	-	-	-	-	-
อาคารทอระบายน้ำแบบที่ 2	มฐ06-01-037	-	-	-	-	-
อาคารทอระบายน้ำแบบที่ 3	มฐ06-01-038	-	-	-	-	-
CHECK STRUCTURE TYPE A	185515	-	-	-	-	1

คลองส่งน้ำ	กม.	คูส่งน้ำ	พื้นที่ทั้งหมด (ไร่)	พื้นที่ส่งน้ำ (ไร่)
IR-RMC	0+000	04	471	261
IL-RMC	0+000	01	53	53
	0+000	03	42	42
	0+000	05	83	83
	0+000	07	302	302
รวม			951	741

หมายเหตุ  
1. ผลสำรวจระดับดินและรายละเอียดต่างๆ ตามแนวคูส่งน้ำได้จาก  
โครงการปฏิบัติการส่งคูน้ำที่ 2

แบบประกอบ  
1. สัญลักษณ์และอักษรย่อ ..... แบบหมายเลข มฐ06-01-001  
2. ทฤษฎีทั่วไป ..... แบบหมายเลข มฐ06-01-002  
3. รูปตัดตามยาวคูส่งน้ำ ..... แบบหมายเลข 221510-221513  
4. ตารางแสดงมิติและระดับต่างๆของอาคาร ..... แบบหมายเลข 221531

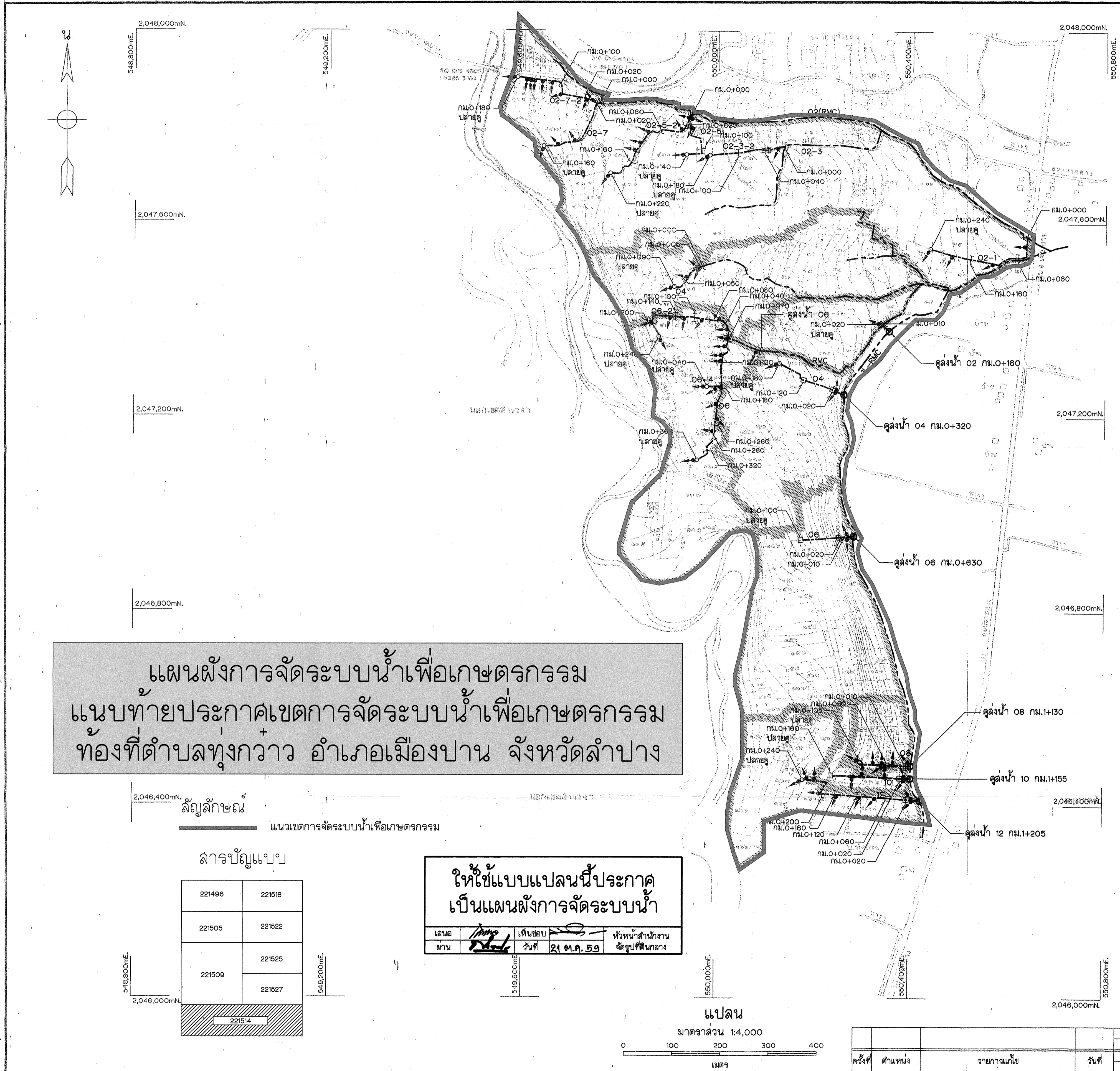
กรมชลประทาน  
โครงการฝายลบบึง  
อ.เมืองปาน จ.ลำปาง  
คูส่งน้ำ 04(IR-RMC)  
คูส่งน้ำ 01,03,05,07(IL-RMC)  
แปลน

ออกแบบ	<i>[Signature]</i>	เสนอ	<i>[Signature]</i>	กส.อ.บ.1
เขียน	<i>[Signature]</i>	ผาน	<i>[Signature]</i>	กส.อ.บ.
ลอก	<i>[Signature]</i>	เห็นชอบ	<i>[Signature]</i>	ส.ล.อ.บ.
ตรวจ	<i>[Signature]</i>	อนุมัติ	<i>[Signature]</i>	อ.อ.บ.

สำเนาแบบวิศวกรรมและสถาปัตย์กรรม 27 ชุด 31  
กรุงเทพมหานครและจังหวัดลำปาง  
จำนวนออกแบบส่งคูน้ำและจัดรูปที่ดิน 1  
วันที่

**221509**





แผนผังการจัดระบบน้ำเพื่อเกษตรกรรม  
 แบบท่ายประกาศเขตการจัดระบบน้ำเพื่อเกษตรกรรม  
 ท้องที่ตำบลทุ่งกวาว อำเภอเมืองปาน จังหวัดลำปาง

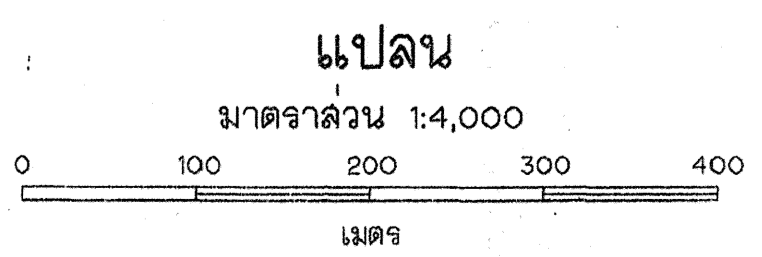
สัญลักษณ์  
 แนวเขตการจัดระบบน้ำเพื่อเกษตรกรรม

ลสารบัญชีแบบ

221496	221518
221505	221522
221509	221525
	221527

ให้ใช้แบบแปลนนี้ประกาศ  
 เป็นแผนผังการจัดระบบน้ำ

เลขที่ 21/ค.ค.59  
 วันที่ 21 ต.ค. 59  
 หัวหน้าสำนักงาน  
 จังหวัดลำปาง



อาคาร	แบบ หมายเลข	จำนวน									
		RMC, IL-RMC									
อาคารหอพักคูคลองแบบที่ 1	มฐ06-01-006	-	-	-	-	-	-	-	-	-	-
อาคารหอพักคูคลองแบบที่ 2	มฐ06-01-007	-	-	-	-	-	-	-	-	-	-
อาคารหอพักคูคลองแบบที่ 3	มฐ06-01-008	-	-	-	-	-	-	-	-	-	-
อาคารหอพักคูคลองแบบที่ 4	มฐ06-01-009	-	-	-	-	-	-	-	-	-	-
อาคารทดน้ำแบบที่ 1	มฐ06-01-010	7	1	-	-	-	-	-	-	-	-
อาคารทดน้ำแบบที่ 2	มฐ06-01-011	-	-	-	-	-	-	-	-	-	-
อาคารทอลอดถนนทดน้ำแบบที่ 1	มฐ06-01-012	-	-	-	-	-	-	-	-	-	-
อาคารทอลอดถนนทดน้ำแบบที่ 2	มฐ06-01-013	-	-	-	-	-	-	-	-	-	-
อาคารทอลอดถนนทดน้ำลดระดับ	มฐ06-01-015	1	-	-	-	-	-	-	-	-	-
อาคารน้ำตกทดน้ำแบบที่ 1	มฐ06-01-016	9	1	11	-	-	-	-	-	-	3
อาคารน้ำตกทดน้ำแบบที่ 2	มฐ06-01-017	-	-	-	-	-	-	-	-	-	-
อาคารเปลี่ยนลาดทางระบาย	มฐ06-01-018	-	-	-	1	1	1	1	1	1	1
อาคารเปลี่ยนลาดทางออก	มฐ06-01-019	-	-	-	1	1	1	1	1	1	1
อาคารทอลอดถนน	มฐ06-01-020	-	-	-	-	-	-	-	-	-	-
อาคารทอลอดทางหลวง	มฐ06-01-021	-	-	-	-	-	-	-	-	-	-
อาคารทอลอดทางข้าม	มฐ06-01-023	1	2	-	-	-	-	-	-	-	-
อาคารเขื่อนพื้นทางข้าม	มฐ06-01-024	-	-	-	-	-	-	-	-	-	-
อาคารสะพานน้ำแบบที่ 1	มฐ06-01-025	-	-	1	-	-	-	-	-	-	-
อาคารสะพานน้ำแบบที่ 2	มฐ06-01-027	-	-	-	-	-	-	-	-	-	-
อาคารทอรับน้ำเข้าแปลงไร่นา	มฐ06-01-030	27	4	18	1	3	2	5	2	9	
อาคารทอรับน้ำเข้าแปลงไร่นาในคูลาดชั้น	มฐ06-01-031	-	-	-	-	-	-	-	1	3	-
อาคารทอรับน้ำเข้าแปลงไร่นาลดระดับ	มฐ06-01-032	-	-	-	-	-	-	-	-	-	-
อาคารทอรับน้ำเข้าแปลงไร่นาตลอดถนน	มฐ06-01-033	-	-	-	-	-	-	-	-	-	-
อาคารทอรับน้ำเข้าแปลงไร่นาตลอดถนนลดระดับ	มฐ06-01-034	-	-	-	-	-	-	-	-	-	-
อาคารระบายน้ำ	มฐ06-01-035	-	-	-	-	-	-	-	-	-	-
อาคารทอระบายน้ำแบบที่ 1	มฐ06-01-036	-	-	-	-	-	-	-	-	-	-
อาคารทอระบายน้ำแบบที่ 2	มฐ06-01-037	-	-	-	-	-	-	-	-	-	-
อาคารทอระบายน้ำแบบที่ 3	มฐ06-01-038	-	-	-	-	-	-	-	-	-	-
FARM TURNOUT	165507	-	-	1	1	1	1	1	1	1	1

คลองส่งน้ำ	กม.	คูส่งน้ำ	พื้นที่ทั้งหมด (ไร่)	พื้นที่ส่งน้ำ (ไร่)
RMC	0+000	02	227	159
	0+000	04	87	59
	0+000	06	103	103
IL-RMC	0+160	02	46	21
	0+320	04	106	46
	0+630	06	151	80
	1+130	08	22	11
	1+155	10	11	8
	1+205	12	118	36
รวม			871	523

- หมายเหตุ
- ผลสำรวจระดับดินเดิมและรายละเอียดต่างๆ ตามแนวคูส่งน้ำได้จากโครงการปฏิบัติการคันคูน้ำที่ 2
- แบบประกอบ
- สัญลักษณ์และอักษรย่อ ..... แบบหมายเลข มฐ06-01-001
  - หมายเหตุทั่วไป ..... แบบหมายเลข มฐ06-01-002
  - รูปตัดตามยาวคูส่งน้ำ ..... แบบหมายเลข 221515-221517
  - ตารางแสดงมิติและระดับต่างๆของอาคาร ..... แบบหมายเลข 221513

กรมชลประทาน  
 โครงการฝายลบบึง  
 อ.เมืองปาน จ.ลำปาง  
**คูส่งน้ำ 02,04,06(RMC)**  
**คูส่งน้ำ 02,04,06,08,10,12(IL-RMC)**

แปลน

ออกแบบ	เขียน	เลขที่	หน้า	วันที่	ออก
.....	.....	.....	.....	.....	.....

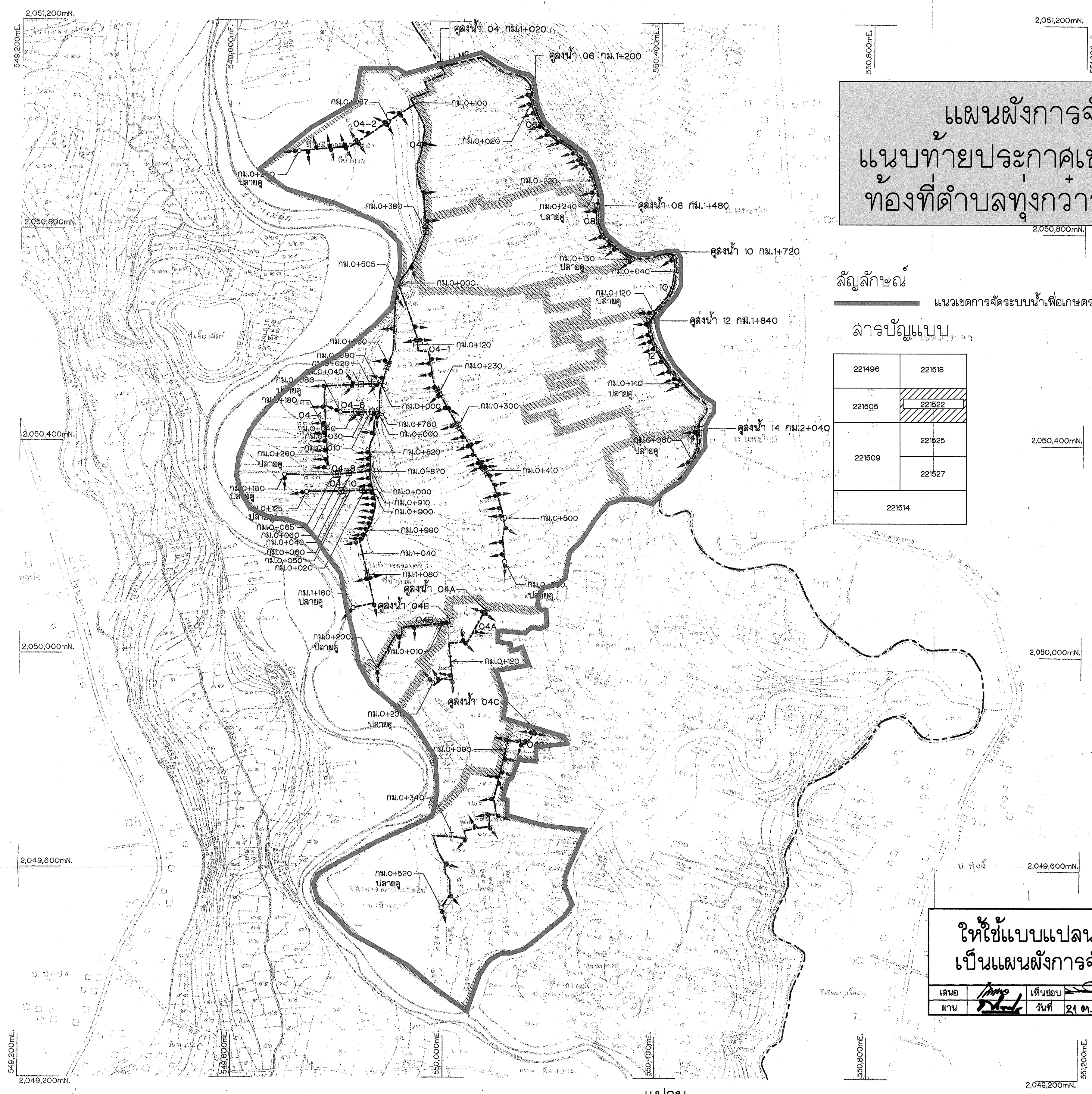
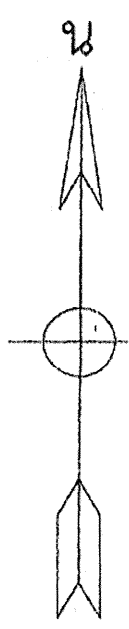
สำนักงานชลประทานและสถานีวิทยุ โทร. 275.8.21  
 ทุ่งกวาว อ.เมืองปาน จ.ลำปาง

221514









# แผนผังการจัดระบบน้ำเพื่อเกษตรกรรม แนวท่ายประกาศเขตการจัดระบบน้ำเพื่อเกษตรกรรม ท้องที่ตำบลทุ่งกวาว อำเภอเมืองปาน จังหวัดลำปาง

อาคาร	แบบ	จำนวน										
		LMC										
	หมายเลข	0	4	4	4	0	6	0	8	10	12	14

สัญลักษณ์ แนวเขตการจัดระบบน้ำเพื่อเกษตรกรรม

### ตารางบัญชี

221496	221518
221505	221522
221509	221525
	221527
221514	

อาคารน้ำตกหน้าแบบที่ 2	มฐ06-01-017	-	-	-	-	-	-	-	-	-	-	-	-	-
อาคารเปลี่ยนลาดทางขวา	มฐ06-01-018	4	-	-	-	-	-	-	-	-	-	-	-	-
อาคารเปลี่ยนลาดทางออก	มฐ06-01-019	4	-	-	-	-	-	-	-	-	-	-	-	-
อาคารขอลอดถนน	มฐ06-01-020	-	-	-	1	1	1	1	1	1	1	1	1	1
อาคารคอดทางหลวง	มฐ06-01-021	-	-	-	-	-	-	-	-	-	-	-	-	-
อาคารคอดทางข้าม	มฐ06-01-023	2	1	-	1	2	-	-	-	-	-	-	-	-
อาคารแผ่นหินทางข้าม	มฐ06-01-024	-	-	-	-	-	-	-	-	-	-	-	-	-
อาคารสะพานน้ำแบบที่ 1	มฐ06-01-025	-	-	-	-	-	-	-	-	-	-	-	-	-
อาคารสะพานน้ำแบบที่ 2	มฐ06-01-027	-	-	-	-	-	-	-	-	-	-	-	-	-
อาคารทอรับน้ำแบบแปลงนา	มฐ06-01-030	6	9	3	18	10	5	2	8	2	-	-	-	-
อาคารทอรับน้ำแบบแปลงนาในลาดชัน	มฐ06-01-031	-	-	-	-	-	-	-	-	-	-	-	-	-
อาคารทอรับน้ำแบบแปลงนาลาดระดับ	มฐ06-01-032	-	-	-	-	-	-	-	-	-	-	-	-	-
อาคารทอรับน้ำแบบแปลงนาลาดชัน	มฐ06-01-033	-	-	-	-	-	-	-	-	-	-	-	-	-
อาคารทอรับน้ำแบบแปลงนาลาดชัน	มฐ06-01-034	-	-	-	-	-	-	-	-	-	-	-	-	-
อาคารระบายน้ำ	มฐ06-01-035	-	-	-	-	-	-	-	-	-	-	-	-	-
อาคารทอระบายน้ำแบบที่ 1	มฐ06-01-036	3	-	-	-	-	-	-	-	-	-	-	-	-
อาคารทอระบายน้ำแบบที่ 2	มฐ06-01-037	-	-	-	-	-	-	-	-	-	-	-	-	-
อาคารทอระบายน้ำแบบที่ 3	มฐ06-01-038	-	-	-	-	-	-	-	-	-	-	-	-	-
CHECK STRUCTURE TYPE A, A-1	165515	-	1	1	1	-	1	-	-	-	-	-	-	-

คลองส่งน้ำ	กม.	คูคลองน้ำ	พื้นที่ทั้งหมด (ไร่)	พื้นที่ส่งน้ำ (ไร่)
LMC	1+020	04	282	282
	0+000	04A	35	35
	0+000	04B	8	8
	0+000	04C	95	95
	1+200	06	42	42
	1+480	08	35	35
	1+720	10	14	14
	1+840	12	42	27
	2+040	14	23	10
รวม			578	548

- หมายเหตุ**
- ผลสำรวจระดับดินและรายละเอียดต่างๆ ตามแนวคูคลองน้ำได้จากโครงการปฏิบัติการส่งน้ำที่ 2
- แบบประกอบ**
- สัญลักษณ์และอักษรย่อ ..... แบบหมายเลข มฐ06-01-001
  - หมายเลขคูน้ำ ..... แบบหมายเลข มฐ06-01-002
  - รูปตัดตามยาวคูคลองน้ำ ..... แบบหมายเลข 221523, 221524
  - ตารางแสดงมิติและระดับต่างๆของอาคาร ..... แบบหมายเลข 221531

**ให้ใช้แบบแปลนนี้ประกาศ  
เป็นแผนผังการจัดระบบน้ำ**

เลขที่	เห็นชอบ	วันที่	ตำแหน่ง
ตาม	วันที่	21 ต.ค. 59	หัวหน้าสำนักงานจัดรูปที่ดินกลาง

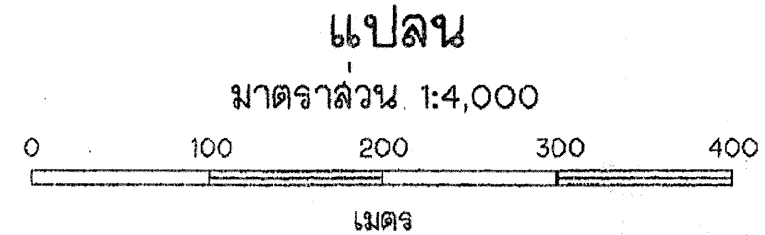
กรมชลประทาน  
โครงการฝายลพบุรี  
อ.เมืองปาน จ.ลำปาง

**คูคลองน้ำ 04, 04A, 04B, 04C, 06, 08, 10, 12, 14**  
คลองส่งน้ำซ้าย LMC.

แปลน

ออกแบบ	เลขที่	ออกแบบ	กวด.อ.บ.
เขียน	ตาม	ตาม	กวด.อ.บ.
ลด	เห็นชอบ	ม.ร.ม.ท. กว.ลพบุรี	กวด.อ.บ.
ตรวจ	อนุมัติ	ม.ร.ม.ท. กว.ลพบุรี	อ.อ.ช.

221522



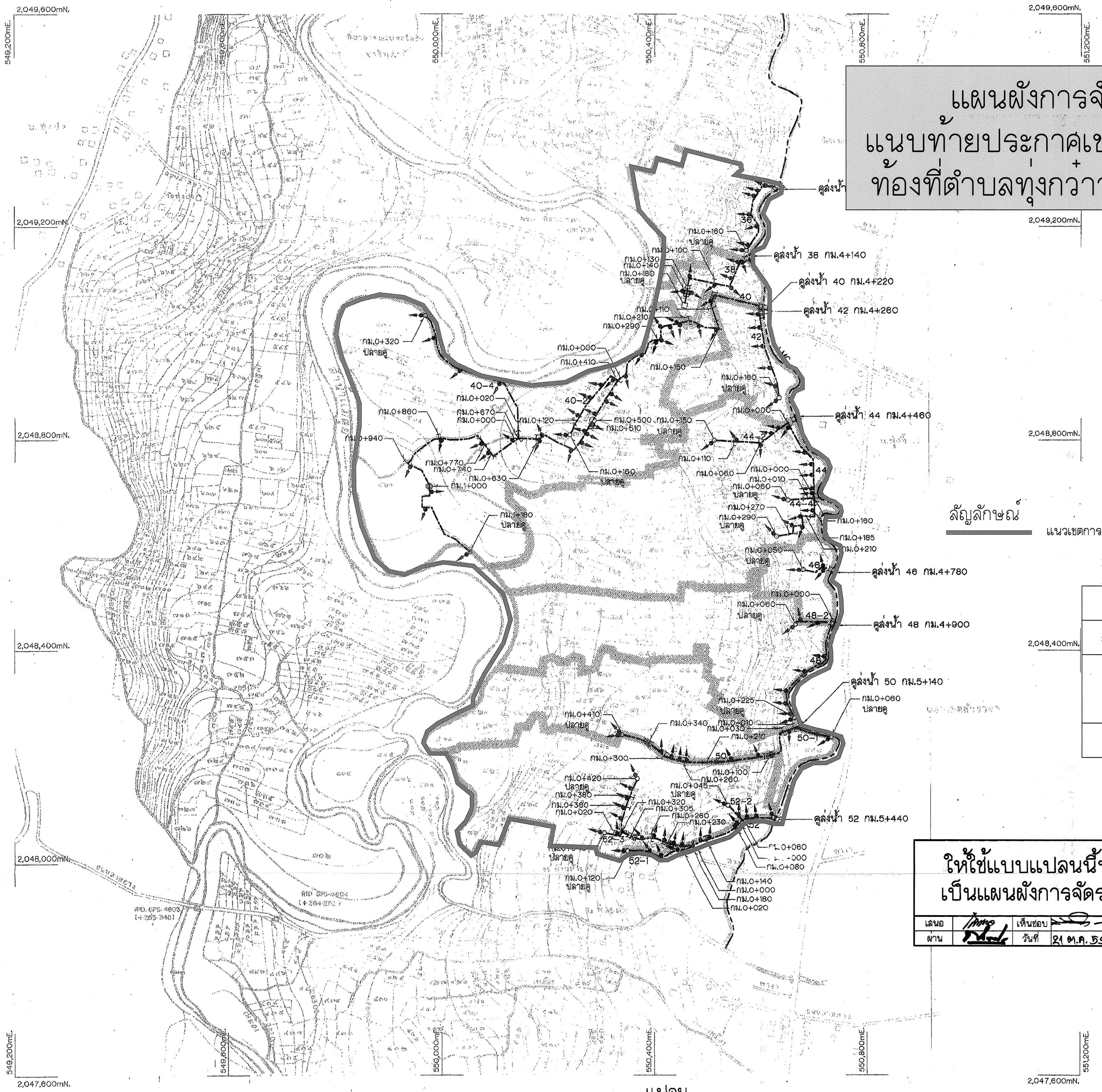
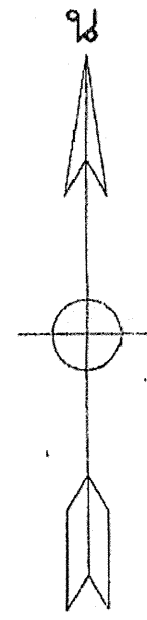
ครั้งที่	ตำแหน่ง	รายการแก้ไข	วันที่	ตรวจ	ผ่าน	อนุมัติ
				เลขที่	เห็นชอบ	อนุมัติ







221527



**แผนผังการจัดระบบน้ำเพื่อเกษตรกรรม  
แบบท้ายประกาศเขตการจัดระบบน้ำเพื่อเกษตรกรรม  
ท้องที่ตำบลทุ่งกวาว อำเภอเมืองปาน จังหวัดลำปาง**

อาคาร	แบบ หมายเลข	จำนวน									
		LMC									
		36	38	40	42	44	46	48	50	52	

อาคารน้ำตกต้นแบบที่ 2	มรฐ08-01-017	-	-	-	-	-	-	-	-	-	-
อาคารเปลี่ยนลาดทางเข้า	มรฐ08-01-018	-	-	-	-	-	-	-	-	-	-
อาคารเปลี่ยนลาดทางออก	มรฐ08-01-019	-	-	-	-	-	-	-	-	-	-
อาคารขุดลอกถนน	มรฐ08-01-020	1	1	2	1	1	1	1	1	1	1
อาคารขุดลอกทางหลวง	มรฐ08-01-021	-	-	-	-	-	-	-	-	-	-
อาคารขุดลอกทางข้าม	มรฐ08-01-023	-	-	-	7	-	3	-	-	-	-
อาคารแมนชั่นทางข้าม	มรฐ08-01-024	-	-	-	-	-	-	-	-	-	-
อาคารสะพานน้ำแบบที่ 1	มรฐ08-01-025	-	-	-	-	-	-	-	-	-	-
อาคารสะพานน้ำแบบที่ 2	มรฐ08-01-027	-	-	-	-	-	-	-	-	-	-
อาคารขุดรับน้ำเข้าแปลงไรนา	มรฐ08-01-030	7	8	38	6	17	3	9	10	24	
อาคารขุดรับน้ำเข้าแปลงไรนาในลาดชัน	มรฐ08-01-031	-	-	-	-	-	-	-	-	-	-
อาคารขุดรับน้ำเข้าแปลงไรนาลาดระดับ	มรฐ08-01-032	-	-	-	-	-	-	-	-	-	-
อาคารขุดรับน้ำเข้าแปลงไรนาลาดชัน	มรฐ08-01-033	-	-	-	-	-	-	-	-	-	-
อาคารขุดรับน้ำเข้าแปลงไรนาลาดชัน	มรฐ08-01-034	-	-	-	-	-	-	-	-	-	-
อาคารขุดรับน้ำเข้าแปลงไรนาลาดชัน	มรฐ08-01-035	-	-	-	-	-	-	-	-	-	-
อาคารระบายน้ำ	มรฐ08-01-036	-	-	-	-	-	-	-	-	-	-
อาคารท่อระบายน้ำแบบที่ 1	มรฐ08-01-037	-	-	-	-	-	-	-	-	-	-
อาคารท่อระบายน้ำแบบที่ 2	มรฐ08-01-038	-	-	-	-	-	-	-	-	-	-
อาคารท่อระบายน้ำแบบที่ 3	มรฐ08-01-038	-	-	-	-	-	-	-	-	-	-
CHECK STRUCTURE TYPE A, A-1	165515	1	-	-	-	-	-	-	-	-	-

สัญลักษณ์

แนวเขตการจัดระบบน้ำเพื่อเกษตรกรรม

ลาร์บัญชีแบบ

221496	221518
221505	221522
221509	221525
	221527
221514	

คลองส่งน้ำ	กม.	คู่งน้ำ	พื้นที่ทั้งหมด (ไร่)	พื้นที่ส่งน้ำ (ไร่)
LMC	3+960	36	51	30
	4+140	38	25	11
	4+220	40	155	130
	4+260	42	36	20
	4+460	44	100	92
	4+780	46	13	10
	4+900	48	71	61
	5+140	50	67	60
	5+440	52	202	88
รวม			720	482

หมายเหตุ


1. ผลสำรวจระดับดินและรายละเอียดต่างๆ ตามแนวนวนคู่งน้ำได้จากโครงการปฏิบัติการคู่งน้ำที่ 2

แบบประกอบ

1. สัญลักษณ์และอักษรย่อ ..... แบบหมายเลข มรฐ08-01-001
2. หมายเหตุทั่วไป ..... แบบหมายเลข มรฐ08-01-002
3. รูปตัดตามยาวคู่งน้ำ ..... แบบหมายเลข 221528-221530
4. ตารางแสดงมิติและระดับต่างๆของอาคาร ..... แบบหมายเลข 221531

ให้ใช้แบบแปลนนี้ประกาศ  
เป็นแผนผังการจัดระบบน้ำ

เลขที่	ชื่อ	ตำแหน่ง	วันที่
21	ช.ค. ๒๑	หัวหน้าสำนักงาน จัดรูปที่ดินกลาง	



กรมชลประทาน  
โครงการฝายลพบุรี  
อ.เมืองปาน จ.ลำปาง  
**คู่งน้ำ 36,38,40,42,44,46,48,50,52**  
คลองส่งน้ำลาย LMC.

แปลน

ออกแบบ	ช.ค. ๒๑	เลขที่	221527	ก.ค.อ.บ.
เขียน	ช.ค. ๒๑	ช.ค.อ.บ.		ก.ค.อ.บ.
ตรวจ	ช.ค. ๒๑	ช.ค.อ.บ.		ช.ค.อ.บ.
ตรวจสอบ	ช.ค. ๒๑	ช.ค.อ.บ.		ช.ค.อ.บ.

สำเนาออกแบบโครงการและสถาปัตยกรรม 27.๕๕.๒๑.  
จำนวนออกแบบต้นฉบับและจัดรูปที่ดิน : วันที่ 221527