

**รายงานการประชุม**  
**คณะกรรมการจัดรูปที่ดินกลาง**  
**ครั้งที่ 3/2542**  
**วันที่ 18 ตุลาคม 2542**  
**ณ ห้องประชุมกระทรวงเกษตรและสหกรณ์**

**กรรมการที่มาประชุม**

1. นายปองพล	อดิเรกสาร	รัฐมนตรีว่าการกระทรวงเกษตรและสหกรณ์	ประธานกรรมการ
2. นายธีรพันธ์	ภูคาสุวรรณ	ผู้ตรวจราชการกระทรวงเกษตรและสหกรณ์ แทนปลัดกระทรวงเกษตรและสหกรณ์	รองประธานกรรมการ
3. นายเชนทร์	วิวัฒน์บวรวงศ์	ผู้ช่วยปลัดกระทรวงมหาดไทย แทนปลัดกระทรวงมหาดไทย	รองประธานกรรมการ
4. นายปรีชา	วาทัญญู	เศรษฐกร 9 แทนอธิบดีกรมพัฒนาที่ดิน	กรรมการ
5. นายนิศย์	จิตตสาตรา	วิศวกรวิชาชีพ 9 วช แทนอธิบดีกรมทางหลวง	กรรมการ
6. นายไพรัช	กังวานสุระ	อัยการผู้เชี่ยวชาญเลขานุการ สทช. แทนอัยการสูงสุด	กรรมการ
7. นายศักดิ์	กาญจนาลิขิต	ผู้อำนวยการกองจัดที่ดิน แทนอธิบดีกรมที่ดิน	กรรมการ
8. นายมานะ	ยาแก้ว	ผู้อำนวยการส่วนงบประมาณเศรษฐกิจ แทนผู้อำนวยการสำนักงบประมาณ	กรรมการ
9. นายพลเวท	ท้าวมหาวงษ์	ผู้อำนวยการกองประเมินผล แทนเลขาธิการสำนักงานเศรษฐกิจการเกษตร	กรรมการ
10. นายเดชา	วามิขวโรดม	เจ้าหน้าที่วิเคราะห์นโยบายและแผน 8ว แทนเลขาธิการคณะกรรมการพัฒนาการเศรษฐกิจ และสังคมแห่งชาติ	กรรมการ
11. นางวีณา	ศรีทานันท์	นักวิชาการสหกรณ์ 8ว แทนอธิบดีกรมส่งเสริมสหกรณ์	กรรมการ
12. นายสุพนัส	ศิวทองงาม	หัวหน้าฝ่ายการสาธารณะ แทนอธิบดีกรมการปกครอง	กรรมการ

13. นายสมศักดิ์	สุทธิสาร	หัวหน้าฝ่ายพัฒนาสังคม แทนอธิบดีกรมการพัฒนาชุมชน	กรรมการ
14. นางกัลยา	อ่อนจันทร์	นักวิชาการคลัง 7 แทนผู้แทนกระทรวงการคลัง	กรรมการ
15. นางกัลยาณี	พรหมสุภา	นักวิชาการเกษตร 7 แทนอธิบดีกรมส่งเสริมการเกษตร	กรรมการ
16. นายสัญญา	แสงพุ่มพงษ์	วิศวกรโยธา 6w แทนอธิบดีกรมชลประทาน	กรรมการ
17. นายประเวศ	แสงเพชร	นักวิชาการเกษตร 6 แทนอธิบดีกรมวิชาการเกษตร	กรรมการ
18. นายพจน์	สุขมหา		กรรมการ
19. นายจาริน	อิตตะโยธิน		กรรมการ
20. นายสินศิริ	นาคาบดี		กรรมการ
21. นายล้วน	แย้มศิริ		กรรมการ
22. นายกอบกิจ	อารีย์ชน		กรรมการ
23. นายจิระ	พิมลลิขิต	หัวหน้าสำนักงานจัดรูปที่ดินกลาง	กรรมการและเลขานุการ

#### กรรมการที่ติดราชการไม่มาประชุม

1. ผู้แทนผู้จัดการธนาคารเพื่อการเกษตรและสหกรณ์การเกษตร
2. นายบุญธรรม นิลแดง

#### ผู้เข้าร่วมประชุม

1. นายสมชาย	คูวิจิตรสุวรรณ	อัยการผู้เชี่ยวชาญ ช่วยราชการรัฐมนตรีว่าการ กระทรวงเกษตรและสหกรณ์	
2. นายไพศาล	กุลชัยรัตน์	ช่วยราชการรัฐมนตรีว่าการ กระทรวงเกษตรและสหกรณ์	
3. น.ส.ปรีชา	อำพรสุด	ผู้อำนวยการส่วนนโยบาย	สำนักงานปลัดกระทรวงมหาดไทย ทรัพยากรธรรมชาติและสิ่งแวดล้อม
4. นายคณุตม์	สิงห์สาย	เจ้าหน้าที่วิเคราะห์งบประมาณ 7	สำนักงบประมาณ
5. นายเรืองชัย	เลิศรัฐการ	เจ้าหน้าที่วิเคราะห์งบประมาณ 7	สำนักงบประมาณ
6. นายบุญล้อม	คนชม	เจ้าหน้าที่บริหารงานทั่วไป 7	สำนักงานจัดรูปที่ดินกลาง
7. นายสวัสดิ์	โกศลสมบัติ	วิศวกรโยธา 7 วข	สำนักงานจัดรูปที่ดินกลาง
8. นายวิโรจน์	ปัญญาเจริญวัฒน์	หัวหน้าสำนักงานจัดรูปที่ดิน จังหวัดสุพรรณบุรี	สำนักงานจัดรูปที่ดินจังหวัดสุพรรณบุรี

9. นายวิศณุ	ศรีทิพย์	หัวหน้าสำนักงานจัดรูปที่ดิน จังหวัดขอนแก่น	สำนักงานจัดรูปที่ดินจังหวัดขอนแก่น
10. นายสรรค์สนธิ	บุญ โยทยาน	หัวหน้าสำนักงานจัดรูปที่ดิน จังหวัดสกลนคร	สำนักงานจัดรูปที่ดินจังหวัดสกลนคร
11. นายไชยยุทธ	เป็รื่องเวทย์	หัวหน้าสำนักงานจัดรูปที่ดิน จังหวัดพิษณุโลก และรักษาการ ในตำแหน่งหัวหน้าสำนักงาน จัดรูปที่ดินจังหวัดสิงห์บุรี	สำนักงานจัดรูปที่ดินจังหวัดพิษณุโลก
12. นายกุศล	พิมพ์พะ	หัวหน้าสำนักงานจัดรูปที่ดิน จังหวัดลพบุรี และรักษาการ ในตำแหน่งหัวหน้าสำนักงาน จังหวัดพิษณุโลก	สำนักงานจัดรูปที่ดินจังหวัดลพบุรี
13. นายศรีศักดิ์	ศรีอ่อน	หัวหน้าสำนักงานจัดรูปที่ดิน จังหวัดกาญจนบุรี	สำนักงานจัดรูปที่ดินจังหวัดกาญจนบุรี
14. นายชุมพล	ปานศิลา	หัวหน้าสำนักงานจัดรูปที่ดิน จังหวัดราชบุรี	สำนักงานจัดรูปที่ดินจังหวัดราชบุรี
15. นางคณินิจ	กาญจนวิศิษฐ์	หัวหน้าสำนักงานจัดรูปที่ดิน จังหวัดอ่างทอง	สำนักงานจัดรูปที่ดินจังหวัดอ่างทอง
16. นายสมใจ	นาควารี	หัวหน้าสำนักงานจัดรูปที่ดิน จังหวัดนครศรีธรรมราช	สำนักงานจัดรูปที่ดินจังหวัดนครศรีธรรมราช
17. นายสังศักดิ์	พงษ์แก้ว	หัวหน้าสำนักงานจัดรูปที่ดิน จังหวัดมหาสารคาม	สำนักงานจัดรูปที่ดินจังหวัดมหาสารคาม
18. นายชูชาติ	นันทิรี	หัวหน้าสำนักงานจัดรูปที่ดิน จังหวัดนครปฐม	สำนักงานจัดรูปที่ดินจังหวัดนครปฐม
19. นายสมชาย	นิยมธรรม	หัวหน้าสำนักงานจัดรูปที่ดิน จังหวัดสุรินทร์	สำนักงานจัดรูปที่ดินจังหวัดสุรินทร์
20. น.ส.พจมาลย์	ลีละยูวะ	นักประชาสัมพันธ์ 6	กองเกษตรสารนิเทศ
21. น.ส.ภริมย์	จันทร์วงษ์	นักวิชาการคลัง 6	กรมบัญชีกลาง
22. นายทรงวุฒิ	หนูทวี	นิติกร 6	สำนักงานจัดรูปที่ดินจังหวัดนครศรีธรรมราช
23. นายชาย	ดวงประเสริฐศรี	นายช่างโยธา 6	สำนักงานจัดรูปที่ดินจังหวัดสระบุรี
24. นายสุพจน์	เจดน์เจริญ	นิติกร 6	สำนักงานจัดรูปที่ดินจังหวัดสระบุรี
25. นายฉรงค์	มาเกต	นิติกร 6	สำนักงานจัดรูปที่ดินจังหวัดพิจิตร

26. นายธวัช	พิมพ์ลิขิต	เจ้าหน้าที่วิเคราะห์นโยบาย และแผน 6	สำนักงานจัดรูปที่ดินกลาง
27. นางรัตนา	เจริญรัมย์	เจ้าหน้าที่วิเคราะห์นโยบาย และแผน 6	สำนักงานจัดรูปที่ดินกลาง
28. นายทวน	ศรีสว่าง	เจ้าหน้าที่บริหารงานทั่วไป 6	สำนักงานจัดรูปที่ดินกลาง
29. นายสมชาย	สารศักดิ์กุล	นายช่างโยธา 6	สำนักงานจัดรูปที่ดินกลาง
30. นายปรีดา	โตวรวิรัตน์	นิติกร 6	สำนักงานจัดรูปที่ดินกลาง
31. น.ส.จันทรา	พัฒนาพาณิชย์	นิติกร 6	สำนักงานจัดรูปที่ดินกลาง
32. น.ส.ฝน	ธนาเลขะพัฒน์	นิติกร 6	สำนักงานจัดรูปที่ดินกลาง
33. นายพงศ์สยาม	สุขสมสิน	นิติกร 5	สำนักงานจัดรูปที่ดินกลาง
34. นายเกรียงไกร	ไกรแก้ว	นิติกร 5	สำนักงานจัดรูปที่ดินกลาง
35. นายชัยรัตน์	ศรประสิทธิ์	นิติกร 5	สำนักงานจัดรูปที่ดินกลาง
36. นางสาวตรี	เผ่าไทย	เจ้าหน้าที่บริหารงานธุรการ 5	สำนักงานจัดรูปที่ดินกลาง
37. นางกัลยา	ใจเอื้อ	เจ้าหน้าที่บริหารงานธุรการ 5	สำนักงานจัดรูปที่ดินกลาง
38. นางดวงใจ	บุญล้ำเลิศ	เจ้าพนักงานธุรการ 5	สำนักงานจัดรูปที่ดินกลาง
39. นางนฤมล	คั่นคง	เจ้าพนักงานธุรการ 4	สำนักงานจัดรูปที่ดินกลาง
40. น.ส.น้ำเพชร	วงษ์ประทีป	นักบัญชี 4	กรมบัญชีกลาง
41. นายณรัชชา	ศรีเจริญ	เจ้าหน้าที่วิเคราะห์นโยบาย และแผน 3	สำนักงานปลัดกระทรวงมหาดไทย
42. นางพิมพ์พา	ธรรมนิโรธ	เจ้าหน้าที่วิเคราะห์นโยบาย และแผน 3	สำนักงานจัดรูปที่ดินกลาง
43. นายโอภาส	เที่ยงงามดี	นิติกร 3	สำนักงานจัดรูปที่ดินกลาง
44. นายวีรพงษ์	วัฒนสมสกุล	นายช่างโยธา 2	สำนักงานจัดรูปที่ดินกลาง
45. นายจรูญ	กงอินทร์	นายช่างโยธา 2	สำนักงานจัดรูปที่ดินกลาง
46. นางเกษรา	หนุมอ	เจ้าหน้าที่ธุรการ 1	สำนักงานจัดรูปที่ดินกลาง
47. นายสุรศักดิ์	มะอาจเลิศ	ช่างก่อสร้างชั้น 2	สำนักงานจัดรูปที่ดินกลาง

เริ่มประชุมเวลา

14.00

นาฬิกา

**ระเบียบวาระที่ 1** เรื่องที่ประธานแจ้งให้ที่ประชุมทราบ  
ไม่มีเรื่องแจ้งให้ทราบ

**ระเบียบวาระที่ 2** รับรองรายงานการประชุมคณะกรรมการจัดรูปที่ดินกลาง ครั้งที่ 2/2542  
เมื่อวันที่ 29 มีนาคม 2542

**หัวหน้าสำนักงานจัดรูปที่ดินกลาง**

ตามที่ได้มีการประชุมคณะกรรมการจัดรูปที่ดินกลาง ครั้งที่ 2/2542 เมื่อวันที่ 29 มีนาคม 2542 สำนักงานจัดรูปที่ดินกลาง ได้ส่งรายงานการประชุมคณะกรรมการจัดรูปที่ดินกลาง ครั้งที่ 2/2542 ให้คณะกรรมการทุกท่านเพื่อรับรองรายงานการประชุม ภายในวันที่ 10 พฤษภาคม 2542 ในการนี้ผู้แทนธนาคารเพื่อการเกษตรและสหกรณ์การเกษตร ได้ขอแก้ไขมติที่ประชุมระเบียบวาระที่ 3.2 หน้า 49 และได้ส่งรายงานการประชุมที่ขอแก้ไขให้คณะกรรมการทุกท่านรับรองรายงานการประชุมอีกครั้งหนึ่งแล้ว ทั้งนี้ ไม่มีคณะกรรมการฯ ขอแก้ไขเพิ่มเติมแต่ละประการใด จึงถือว่าเป็นการรับรองรายงานการประชุมดังกล่าวแล้ว

จึงเรียนมาเพื่อโปรดทราบ

**มติที่ประชุม** รับทราบ

**ระเบียบวาระที่ 3** เรื่องเสนอเพื่อพิจารณา

**ระเบียบวาระที่ 4** เรื่องเสนอเพื่อทราบ

**ระเบียบวาระที่ 5** เรื่องอื่น ๆ

### 3.1 เรื่อง ขออนุมัติวางโครงการจัดรูปที่ดิน

#### หัวหน้าสำนักงานจัดรูปที่ดินกลาง

สำนักงานจัดรูปที่ดินกลาง ขอเสนอโครงการจัดรูปที่ดิน รวม 10 โครงการ เนื้อที่ประมาณ 149,400 ไร่ เพื่อขอได้โปรดพิจารณาอนุมัติให้วางโครงการจัดรูปที่ดินในท้องที่ต่าง ๆ ดังนี้

1. ที่ ตำบลตลาดน้อย อำเภอบ้านหม้อ จังหวัดสระบุรี  
เนื้อที่ประมาณ 1,700 ไร่
2. ที่ ตำบลหัวไผ่ อำเภอเมือง จังหวัดสิงห์บุรี  
เนื้อที่ประมาณ 850 ไร่
3. ที่ ตำบลสระพังลาน อำเภออุทุมพร จังหวัดสุพรรณบุรี  
เนื้อที่ประมาณ 10,000 ไร่
4. ที่ ตำบลเห่ใต้ ตำบลยางน้อย ตำบลหัวขวาง และตำบลเลิงใต้  
อำเภอโกสุมพิสัย จังหวัดมหาสารคาม เนื้อที่ประมาณ 53,000 ไร่
5. ที่ ตำบลทุ่งขวาง ตำบลห้วยหมอนทอง อำเภอกำแพงแสน  
จังหวัดนครปฐม เนื้อที่ประมาณ 15,900 ไร่
6. ที่ ตำบลปะโค ตำบลเชียงเพ็ง อำเภอกุดจับ จังหวัดอุดรธานี  
เนื้อที่ประมาณ 41,150 ไร่
7. ที่ ตำบลค้อเขียว อำเภอวาริชภูมิ จังหวัดสกลนคร  
เนื้อที่ประมาณ 1,600 ไร่
8. ที่ ตำบลแม่เจ้าอยู่หัว อำเภอเชียรใหญ่ จังหวัดนครศรีธรรมราช  
เนื้อที่ประมาณ 1,900 ไร่
9. ที่ ตำบลลิปะสะโง ตำบลยาบี อำเภอหนองจิก ตำบลปะกาสะรัง  
อำเภอเมือง จังหวัดปัตตานี เนื้อที่ประมาณ 14,400 ไร่
10. ที่ ตำบลโคกสำราญ กิ่งอำเภอบ้านแฮด จังหวัดขอนแก่น  
เนื้อที่ประมาณ 8,900 ไร่

จึงเสนอมาเพื่อโปรดพิจารณาอนุมัติให้วางโครงการจัดรูปที่ดินและอนุมัติให้ดำเนินการทุกขั้นตอนของพระราชบัญญัติจัดรูปที่ดินเพื่อเกษตรกรรม พ.ศ.2517 คณะกรรมการจัดรูปที่ดินกลางสามารถอนุมัติได้ตามมาตรา 13(1) แห่งพระราชบัญญัติจัดรูปที่ดินเพื่อเกษตรกรรม พ.ศ.2517 สำหรับลำดับที่ 8 ขออนุมัติวางโครงการจัดรูปที่ดินในเขตท้องที่โครงการพัฒนาหมู่บ้านเนินธัมมัง อันเนื่องมาจากพระราชดำริที่ตำบลแม่เจ้าอยู่หัว อำเภอเชียรใหญ่ จังหวัดนครศรีธรรมราช เนื้อที่ประมาณ 1,900 ไร่ ขออนุมัติให้จัดรูปที่ดินในลักษณะแปลงตัวอย่าง ไม่เรียกเก็บเงินค่าใช้จ่ายในการจัดรูปที่ดิน

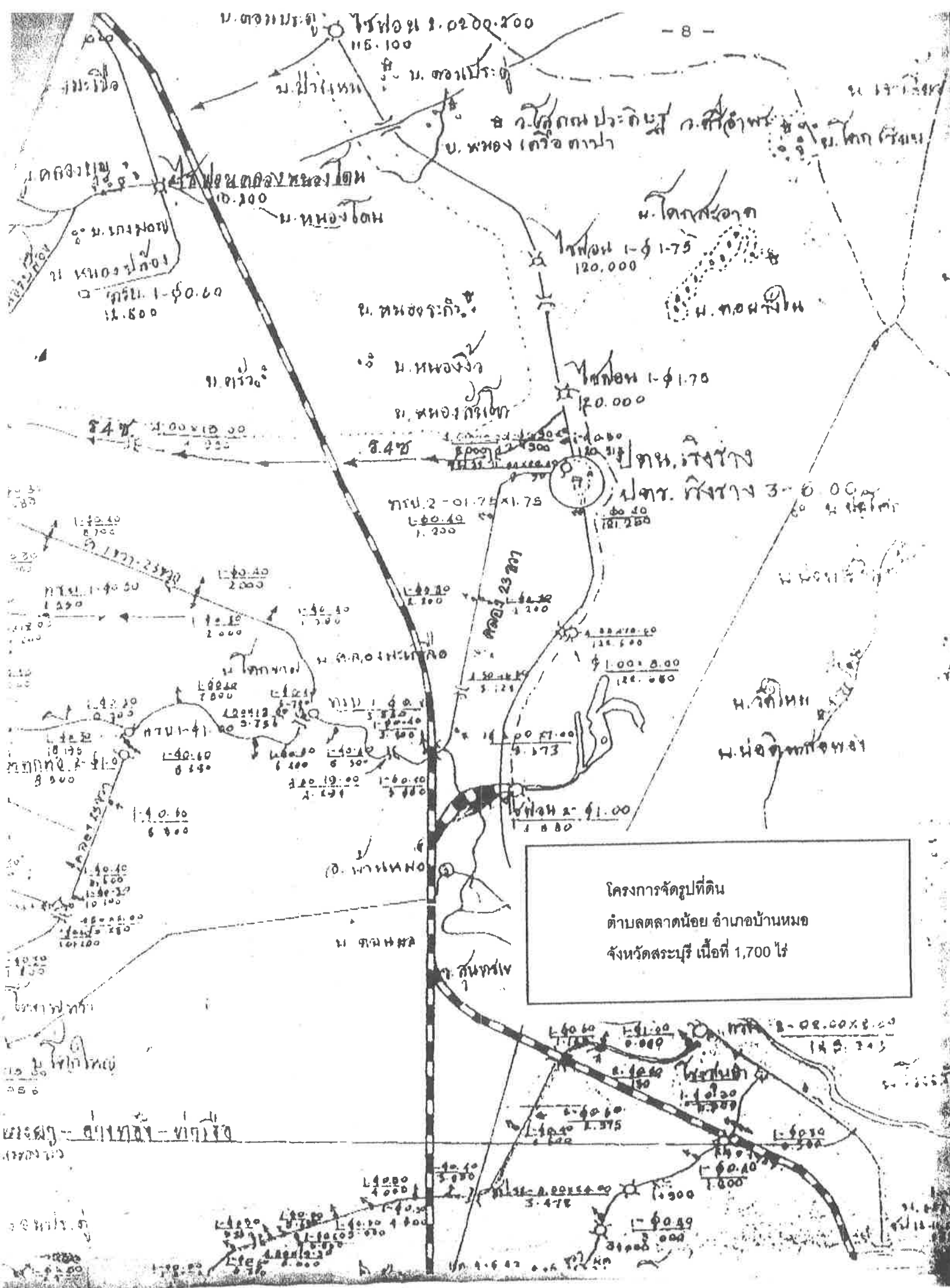
**มติที่ประชุม** อนุมัติตามที่สำนักงานจัดรูปที่ดินกลางเสนอ

### 3.1.1 การขออนุมัติวางโครงการจัดรูปที่ดิน ตำบลตลาดน้อย อำเภอบ้านหมอ จังหวัดสระบุรี เนื้อที่ 1,700 ไร่

ด้วยราษฎรตำบลตลาดน้อย อำเภอบ้านหมอ จังหวัดสระบุรี เห็นประโยชน์ของการดำเนินงานจัดรูปที่ดิน จึงได้ร้องขอต่อทางราชการให้ช่วยเหลือดำเนินงานจัดรูปที่ดิน โดยได้รับการสนับสนุนจากองค์การบริหารส่วนตำบล อำเภอ และจังหวัด ขอให้ดำเนินการจัดรูปที่ดินตามที่ราษฎรร้องขอและสำนักงานจัดรูปที่ดินกลางได้ตรวจสอบสภาพพื้นที่เบื้องต้นแล้ว เห็นว่ามีความเหมาะสม สามารถที่จะดำเนินการได้ โดยมีรายละเอียดของข้อมูล ดังนี้

โครงการจัดรูปที่ดินตำบลตลาดน้อย อำเภอบ้านหมอ จังหวัดสระบุรี เนื้อที่ประมาณ 1,700 ไร่


<b>สภาพปัญหา</b>	ราษฎรได้รับน้ำในการเพาะปลูกไม่สะดวกและไม่มีความเหมาะสมสำหรับเข้าแปลงเพาะปลูกเพื่อขนย้ายผลผลิต และการเพาะปลูก
<b>จำนวนเกษตรกร การใช้พื้นที่</b>	ประมาณ 119 ครัวเรือน ปลูกข้าว
<b>เขตส่งน้ำ</b>	โครงการส่งน้ำและบำรุงรักษาเริงราง คลองส่งน้ำสาย 23 ขวา
<b>การร้องขอ</b>	ผ่านองค์การบริหารส่วนตำบลตลาดน้อย เมื่อวันที่ 5 พฤศจิกายน 2540 และคณะกรรมการจัดรูปที่ดินจังหวัดสระบุรี ให้ความเห็นชอบในคราวประชุมครั้งที่ 1/2541 เมื่อวันที่ 22 มกราคม 2541
<b>การประชุมชี้แจง</b>	สำนักงานจัดรูปที่ดินจังหวัดสระบุรี ประชุมชี้แจงเกษตรกรและได้จัดทำบันทึกยินยอมเสร็จแล้ว ปรากฏว่าเกษตรกรประมาณ 94 % พร้อมทั้งจะร่วมโครงการ



โครงการจัดรูปที่ดิน  
 ตำบลตลาดน้อย อำเภอบ้านหมอ  
 จังหวัดสระบุรี เนื้อที่ 1,700 ไร่



แผนงานจัดรูปที่ดิน ตำบลตลาดน้อย อำเภอบ้านหมอ จังหวัดสระบุรี  
เนื้อที่ 1,700 ไร่

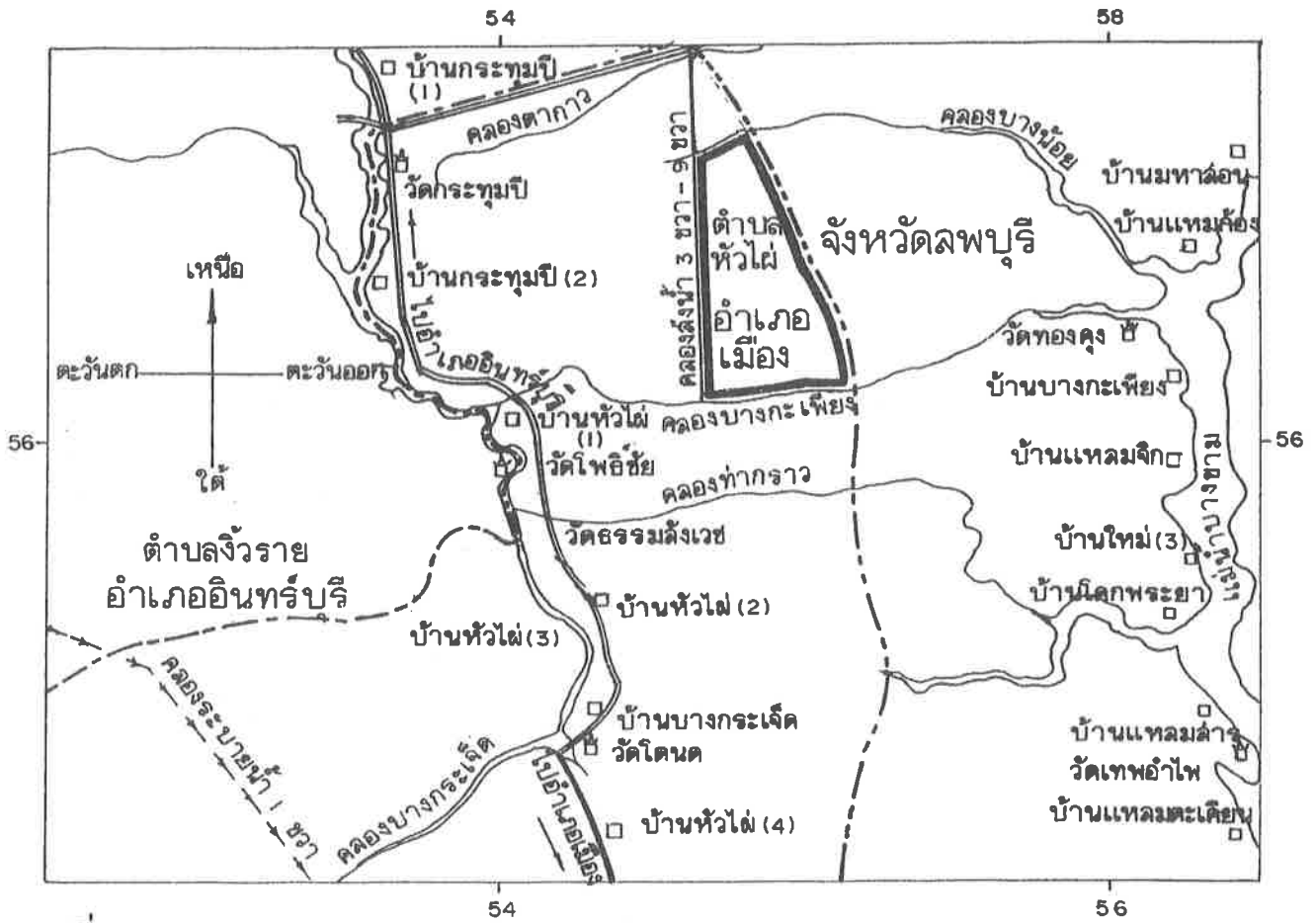


### 3.1.2 การขออนุมัติวางโครงการจัดรูปที่ดิน ตำบลหัวไผ่ อำเภอเมือง จังหวัดสิงห์บุรี เนื้อที่ 850 ไร่










ด้วยราษฎรตำบลหัวไผ่ อำเภอเมือง จังหวัดสิงห์บุรี เห็นประโยชน์ของการดำเนินงานจัดรูปที่ดิน จึงได้ร้องขอต่อทางราชการให้ช่วยเหลือดำเนินงานจัดรูปที่ดิน โดยได้รับการสนับสนุนจากองค์การบริหารส่วนตำบล อำเภอ และจังหวัด ขอให้ดำเนินการจัดรูปที่ดินตามที่ราษฎรร้องขอและสำนักงานจัดรูปที่ดินกลางได้ตรวจสอบสภาพพื้นที่เบื้องต้นแล้ว เห็นว่ามีความเหมาะสม สามารถที่จะดำเนินการได้ โดยมีรายละเอียดของข้อมูล ดังนี้

โครงการจัดรูปที่ดินตำบลหัวไผ่ อำเภอเมือง จังหวัดสิงห์บุรี เนื้อที่ประมาณ 850 ไร่

สภาพปัญหา	ราษฎรได้รับน้ำในการเพาะปลูกไม่สะดวกและไม่มีความเหมาะสมสำหรับเข้าแปลงเพาะปลูกเพื่อขยายผลผลิตและการเพาะปลูก
จำนวนเกษตรกร การใช้พื้นที่	ประมาณ 60 ครัวเรือน ปลูกข้าว
เขตส่งน้ำ การร้องขอ	โครงการส่งน้ำและบำรุงรักษาช่องแค คลองส่งน้ำ 3 ขวา-9 ขวา ผ่านองค์การบริหารส่วนตำบลหัวไผ่ เมื่อวันที่ 16 พฤศจิกายน 2541 และ คณะกรรมการจัดรูปที่ดินจังหวัดสิงห์บุรี ให้ความเห็นชอบในคราว ประชุมครั้งที่ 1/2542 เมื่อวันที่ 19 กุมภาพันธ์ 2542
การประชุมชี้แจง	สำนักงานจัดรูปที่ดินจังหวัดสิงห์บุรี ประชุมชี้แจงเกษตรกรและได้จัดทำ บันทึกยินยอมเสร็จแล้ว ปรากฏว่าเกษตรกรประมาณ 90 % พร้อมที่จะ ร่วมโครงการ



เครื่องหมาย

-  แนวเขตโครงการจัดรูปที่ดิน
-  เขตจังหวัด
-  เขตอำเภอ
-  ถนน
-  แม่น้ำ คลอง
-  คลองส่งน้ำ
-  คลองระบายน้ำ
-  หมู่บ้าน
-  วัด

โครงการจัดรูปที่ดิน  
ตำบลห้วยไผ่ อำเภอเมือง  
จังหวัดสิงห์บุรี เนื้อที่ 850 ไร่

แผนงานจัดรูปที่ดิน ตำบลหัวไผ่ อำเภอเมือง จังหวัดสิงห์บุรี  
เนื้อที่ 850 ไร่

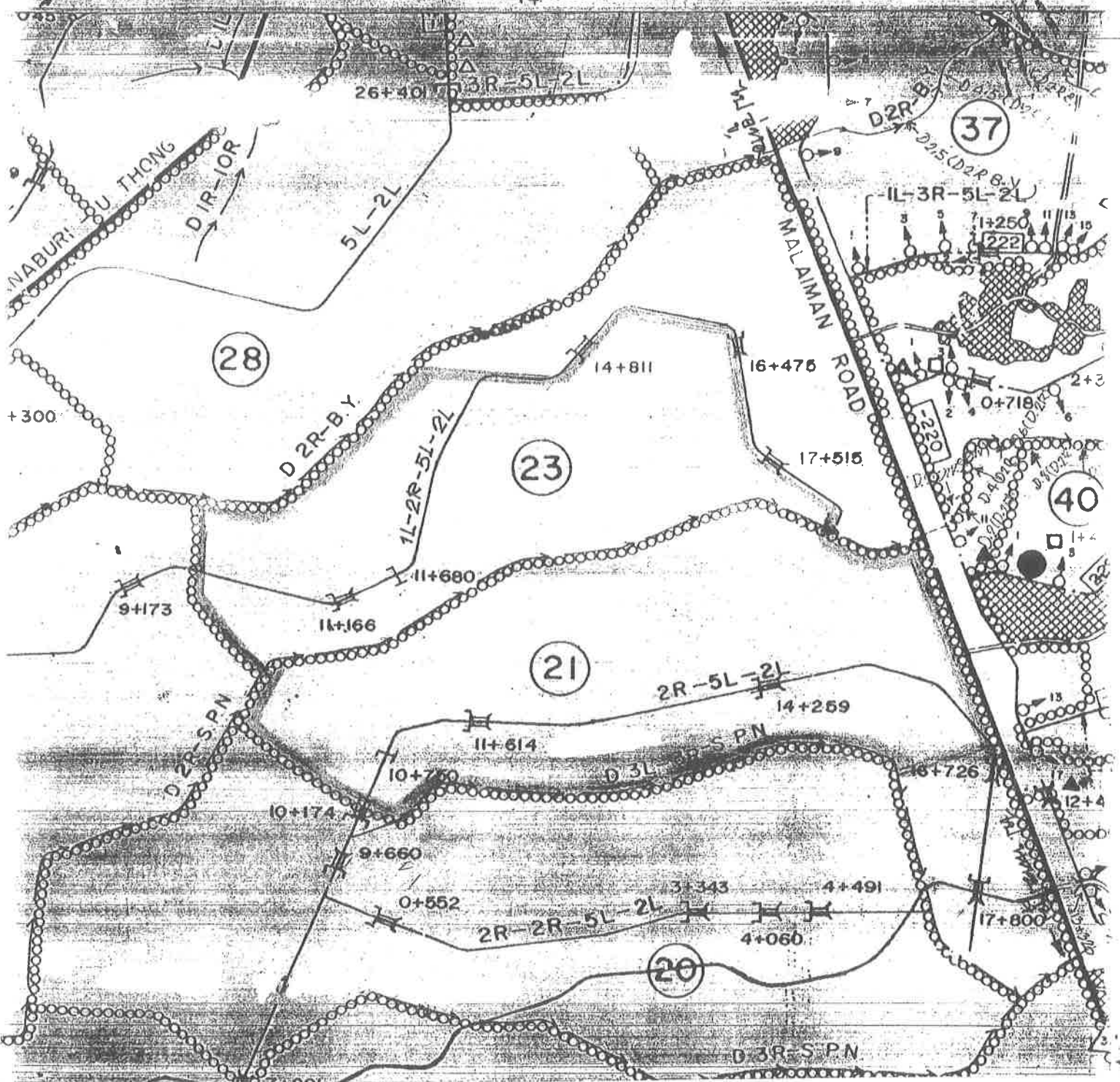
กันยายน 2544					
สิงหาคม 2544					
กรกฎาคม 2544					ก่อสร้างเสร็จ กรกฎาคม 2544
มิถุนายน 2544					
พฤษภาคม 2544					
เมษายน 2544					
มีนาคม 2544					
กุมภาพันธ์ 2544					
มกราคม 2544					มกราคม 2544
ธันวาคม 2543					
พฤศจิกายน 2543					พฤศจิกายน 2543
ตุลาคม 2543					
กันยายน 2543					
สิงหาคม 2543					
กรกฎาคม 2543					
มิถุนายน 2543					มิถุนายน 2543
พฤษภาคม 2543					
เมษายน 2543					
มีนาคม 2543					
กุมภาพันธ์ 2543					
มกราคม 2543					มกราคม 2543
ธันวาคม 2542					
พฤศจิกายน 2542					
ตุลาคม 2542					ตุลาคม 2542
กันยายน 2542					
สิงหาคม 2542					
กรกฎาคม 2542					
ระยะเวลา					
กิจกรรม	ขออนุมัติวางโครงการจัดรูปที่ดิน	ขออนุมัติสำรวจ	ขออนุมัติออกแบบ	ขออนุมัติก่อสร้าง	ก่อสร้าง

### 3.1.3 การขออนุมัติวางโครงการจัดรูปที่ดิน ตำบลสระพังลาน อำเภออุ้มทอง จังหวัดสุพรรณบุรี เนื้อที่ 10,000 ไร่

ด้วยราษฎรตำบลสระพังลาน อำเภออุ้มทอง จังหวัดสุพรรณบุรี เห็นประโยชน์ของการดำเนินงานจัดรูปที่ดิน จึงได้ร้องขอต่อทางราชการให้ช่วยเหลือดำเนินงานจัดรูปที่ดิน โดยได้รับการสนับสนุนจากองค์การบริหารส่วนตำบล อำเภอ และจังหวัด ขอให้ดำเนินการจัดรูปที่ดินตามที่ราษฎรร้องขอและสำนักงานจัดรูปที่ดินกลางได้ตรวจสอบสภาพพื้นที่เบื้องต้นแล้ว เห็นว่ามีความเหมาะสม สามารถที่จะดำเนินการได้ โดยมีรายละเอียดของข้อมูล ดังนี้

โครงการจัดรูปที่ดินตำบลสระพังลาน อำเภออุ้มทอง จังหวัดสุพรรณบุรี เนื้อที่ประมาณ 10,000 ไร่

สภาพปัญหา	ราษฎรได้รับน้ำในการเพาะปลูกไม่สะดวกและไม่มีถนนสำหรับเข้าแปลงเพาะปลูกเพื่อขนย้ายผลผลิต และการเพาะปลูก
จำนวนเกษตรกร	ประมาณ 400 ครัวเรือน
การใช้พื้นที่	ปลูกข้าว , ปลูกอ้อย
เขตสงน้ำ	โครงการสงน้ำและบำรุงรักษาสองพี่น้อง คลองสงน้ำ 2 ขวา-5ซ้าย-2ซ้าย และ 1 ซ้าย-2ขวา-5ซ้าย-2ซ้าย
ที่ตั้ง	อยู่ติดกับพื้นที่ที่ได้จัดรูปที่ดินแล้ว
การร้องขอ	คณะกรรมการจัดรูปที่ดินจังหวัดสุพรรณบุรี ให้ความเห็นชอบในคราวประชุมครั้งที่ 1/2542 เมื่อวันที่ 2 มีนาคม 2542
การประชุมชี้แจง	สำนักงานจัดรูปที่ดินจังหวัดสุพรรณบุรี ประชุมชี้แจงเกษตรกรและได้จัดทำบันทึกยินยอมเสร็จแล้ว ปรากฏว่าเกษตรกรประมาณ 80 % พร้อมทั้งจะร่วมโครงการ



โครงการจัดรูปที่ดิน  
ตำบลสระพังลาน อำเภออุทุมพร  
จังหวัดสุพรรณบุรี เนื้อที่ 10,000 ไร่

แผนงานจัดรูปที่ดิน ตำบลสระพังลาน อำเภอคูหาทอง จังหวัดสุพรรณบุรี  
เนื้อที่ 10,000 ไร่

กันยายน 2544					
สิงหาคม 2544					
กรกฎาคม 2544					ก่อสร้างเสร็จ กรกฎาคม 2544
มิถุนายน 2544					
พฤษภาคม 2544					
เมษายน 2544					
มีนาคม 2544					
กุมภาพันธ์ 2544					
มกราคม 2544					มกราคม 2544
ธันวาคม 2543					
พฤศจิกายน 2543					พฤศจิกายน 2543
ตุลาคม 2543					
กันยายน 2543					
สิงหาคม 2543					
กรกฎาคม 2543					
มิถุนายน 2543					มิถุนายน 2543
พฤษภาคม 2543					
เมษายน 2543					
มีนาคม 2543					
กุมภาพันธ์ 2543					
มกราคม 2543					มกราคม 2543
ธันวาคม 2542					
พฤศจิกายน 2542					
ตุลาคม 2542					ตุลาคม 2542
กันยายน 2542					
สิงหาคม 2542					
กรกฎาคม 2542					
ระยะเวลา					
กิจกรรม	ขออนุมัติวางโครงการจัดรูปที่ดิน	ขออนุมัติสำรวจ	ขออนุมัติออกแบบ	ขออนุมัติก่อสร้าง	ก่อสร้าง

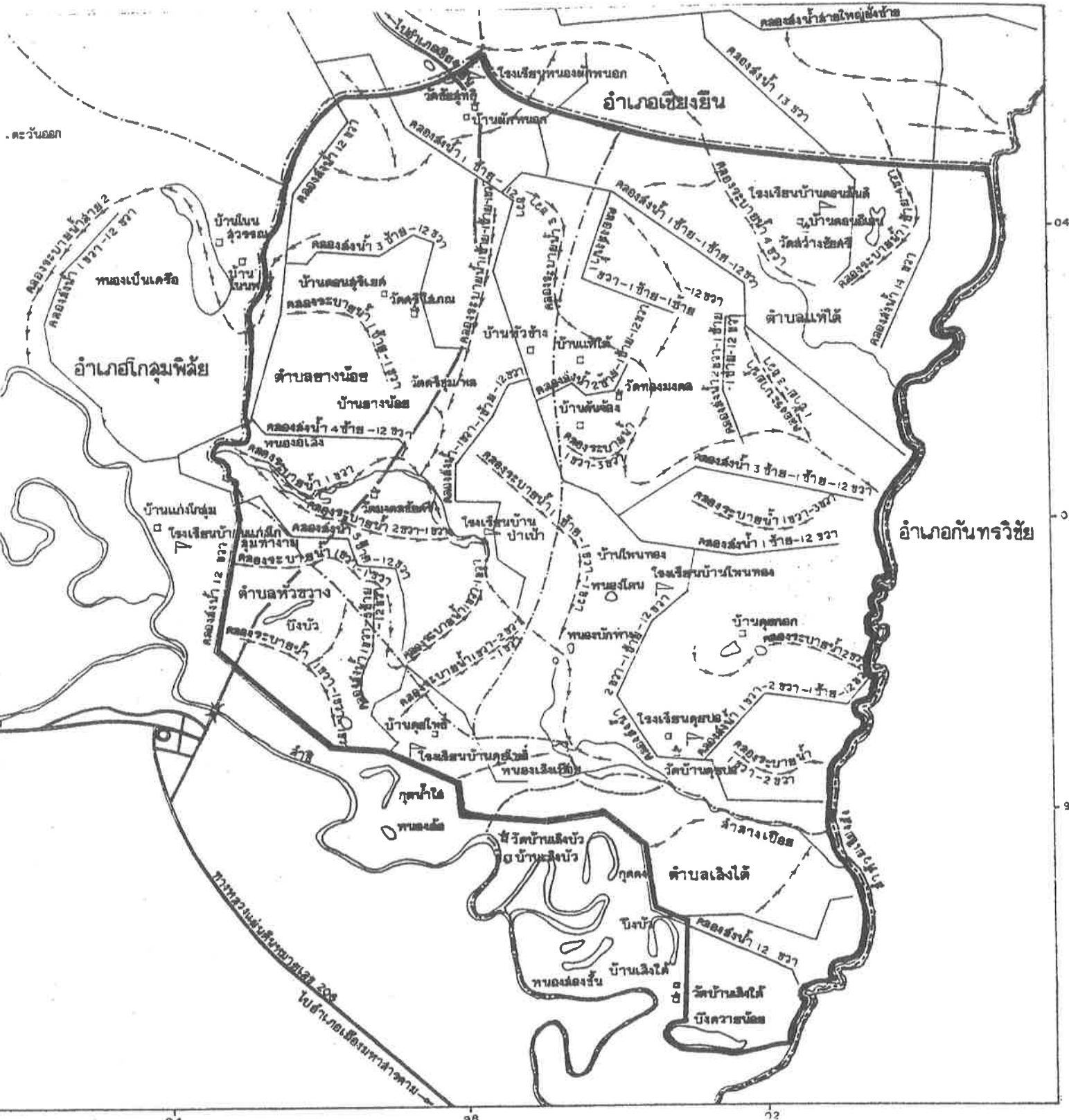
3.1.4 การขออนุมัติวางโครงการจัดรูปที่ดิน ตำบลแห่ใต้ ตำบลยางน้อย ตำบลหัวขวาง ตำบลเลิงใต้ อำเภอโกสุมพิสัย จังหวัดมหาสารคาม เนื้อที่ 53,000 ไร่

ด้วยราษฎรตำบลแห่ใต้ ตำบลยางน้อย ตำบลหัวขวาง ตำบลเลิงใต้ อำเภอโกสุมพิสัย จังหวัดมหาสารคาม เห็นประโยชน์ของการดำเนินงานจัดรูปที่ดิน จึงได้ร้องขอต่อทางราชการให้ช่วยเหลือดำเนินงานจัดรูปที่ดิน โดยได้รับการสนับสนุนจากองค์การบริหารส่วนตำบล อำเภอ และจังหวัด ขอให้ดำเนินการจัดรูปที่ดินตามที่ราษฎรร้องขอและสำนักงานจัดรูปที่ดินกลางได้ตรวจสอบสภาพพื้นที่เบื้องต้นแล้ว เห็นว่ามีความเหมาะสม สามารถที่จะดำเนินการได้ โดยมีรายละเอียดของข้อมูล ดังนี้

โครงการจัดรูปที่ดินตำบลแห่ใต้ ตำบลยางน้อย ตำบลหัวขวาง ตำบลเลิงใต้ อำเภอโกสุมพิสัย จังหวัดมหาสารคาม เนื้อที่ประมาณ 53,000 ไร่

สภาพปัญหา	ราษฎรได้รับน้ำในการเพาะปลูกไม่สะดวกและไม่มีถนนสำหรับเข้าแปลงเพาะปลูกเพื่อขนย้ายผลผลิตและการเพาะปลูก
จำนวนเกษตรกร	ประมาณ 3,500 ครัวเรือน
การใช้พื้นที่	ปลูกข้าว
เขตสงวนน้ำที่ตั้ง	โครงการส่งน้ำและบำรุงรักษาหนองหวาย คลองส่งน้ำสายใหญ่ฝั่งซ้าย อยู่ติดกับพื้นที่ที่กำลังดำเนินการจัดรูปที่ดิน
การร้องขอ	คณะกรรมการจัดรูปที่ดินจังหวัดมหาสารคาม ให้ความเห็นชอบในคราวประชุมครั้งที่ 1/2542 เมื่อวันที่ 5 เมษายน 2542
การประชุมชี้แจง	สำนักงานจัดรูปที่ดินจังหวัดมหาสารคาม ประชุมชี้แจงเกษตรกรและได้จัดทำบันทึกยินยอมเสร็จแล้ว ปรากฏว่าเกษตรกรประมาณ 90 % พร้อมทั้งจะร่วมโครงการ





โครงการจัดรูปที่ดิน  
 ตำบลแห่ใต้ ตำบลยางน้อย ตำบลหัวขวาง และ ตำบลเลิงใต้  
 อำเภอโกสุมพิสัย จังหวัดมหาสารคาม เนื้อที่ประมาณ ๕๖,๐๐๐ ไร่

แผนงานจัดรูปที่ดิน ตำบลเห็ดใต้ ตำบลยางน้อย ตำบลหัวขวาง ตำบลเลิงใต้ อำเภอโกสุมพิสัย จังหวัดมหาสารคาม  
เนื้อที่ 53,000 ไร่

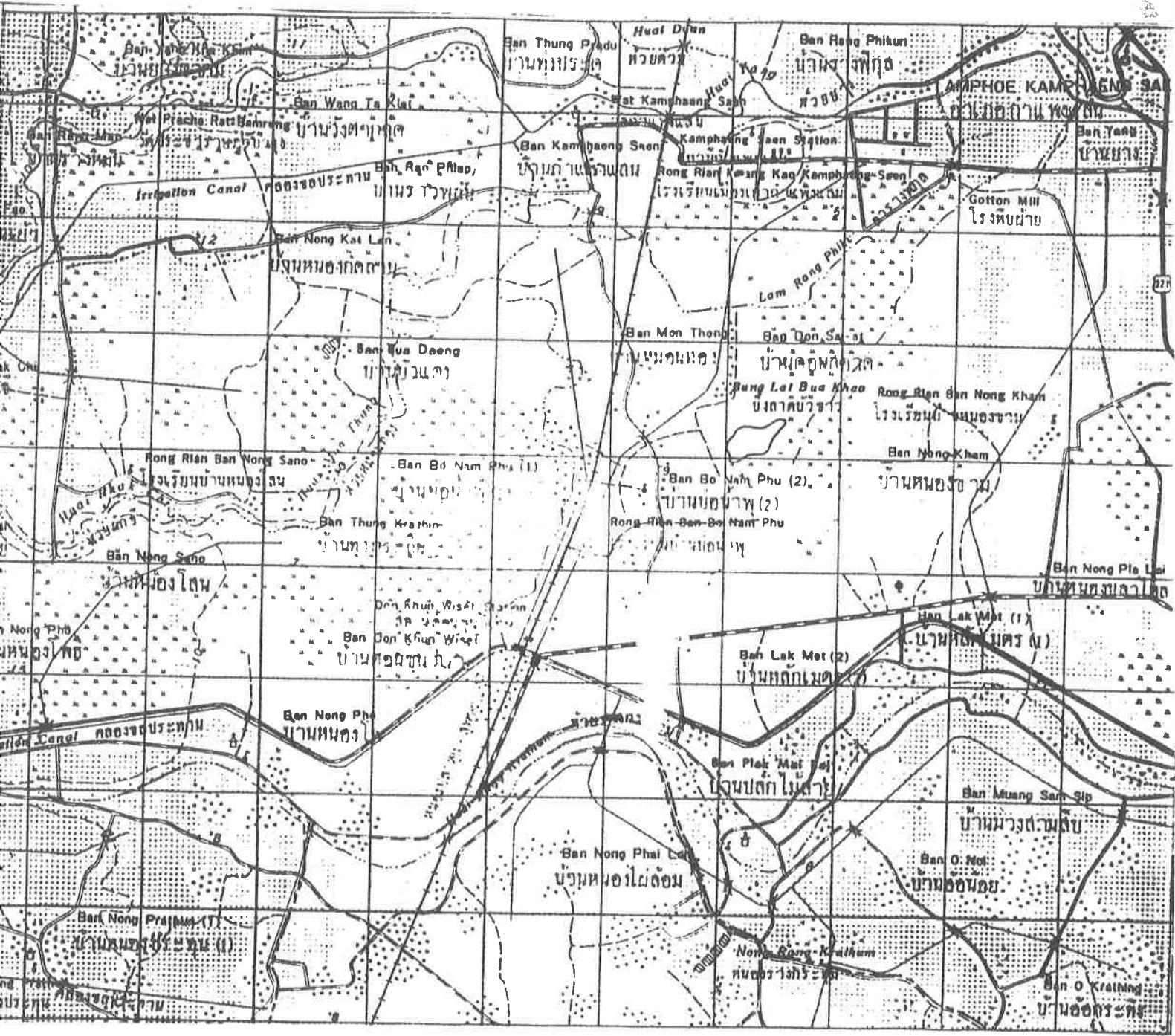
กันยายน 2544					
สิงหาคม 2544					
กรกฎาคม 2544					ก่อสร้างเสร็จ กรกฎาคม 2544
มิถุนายน 2544					
พฤษภาคม 2544					
เมษายน 2544					
มีนาคม 2544					
กุมภาพันธ์ 2544					
มกราคม 2544					มกราคม 2544
ธันวาคม 2543					
พฤศจิกายน 2543					พฤศจิกายน 2543
ตุลาคม 2543					
กันยายน 2543					
สิงหาคม 2543					
กรกฎาคม 2543					
มิถุนายน 2543				มิถุนายน 2543	
พฤษภาคม 2543					
เมษายน 2543					
มีนาคม 2543					
กุมภาพันธ์ 2543					
มกราคม 2543				มกราคม 2543	
ธันวาคม 2542					
พฤศจิกายน 2542					
ตุลาคม 2542		ตุลาคม 2542			
กันยายน 2542					
สิงหาคม 2542					
กรกฎาคม 2542					
ระยะเวลา					
กิจกรรม	ขออนุมัติวางโครงการจัดรูปที่ดิน	ขออนุมัติสำรวจ	ขออนุมัติออกแบบ	ขออนุมัติก่อสร้าง	ก่อสร้าง

### 3.1.5 การขออนุมัติวางโครงการจัดรูปที่ดิน ตำบลทุ่งขวาง ตำบลห้วยหมอนทอง อำเภอ กำแพงแสน จังหวัดนครปฐม เนื้อที่ 15,900 ไร่

ด้วยราษฎรตำบลทุ่งขวาง ตำบลห้วยหมอนทอง อำเภอกำแพงแสน จังหวัดนครปฐม เห็นประโยชน์ของการดำเนินงานจัดรูปที่ดิน จึงได้ร้องขอต่อทางราชการให้ช่วยเหลือดำเนินงานจัดรูปที่ดิน โดยได้รับการสนับสนุนจากสภาตำบล อำเภอ และจังหวัด ขอให้ดำเนินการจัดรูปที่ดินตามที่ราษฎรร้องขอและสำนักงานจัดรูปที่ดินกลางได้ตรวจสอบสภาพพื้นที่เบื้องต้นแล้ว เห็นว่ามีความเหมาะสม สามารถที่จะดำเนินการได้ โดยมีรายละเอียดของข้อมูล ดังนี้


โครงการจัดรูปที่ดินตำบลทุ่งขวาง ตำบลห้วยหมอนทอง อำเภอกำแพงแสน จังหวัดนครปฐม เนื้อที่ประมาณ 15,900 ไร่

สภาพปัญหา	ราษฎรได้รับน้ำในการเพาะปลูกไม่สะดวกและไม่มีความเหมาะสมสำหรับเข้าแปลงเพาะปลูกเพื่อขนย้ายผลผลิต
จำนวนเกษตรกร	ประมาณ 1,600 ครัวเรือน
การใช้พื้นที่	ปลูกข้าวและอ้อย
เขตส่งน้ำ	โครงการส่งน้ำและบำรุงรักษากำแพงแสน คลองส่งน้ำสาย 2ข-1ข-5ข, 3ข-1ข-1ข-5ข, 4ข-1ข-1ข-5ข
ที่ตั้ง	อยู่ติดกับพื้นที่ที่ได้จัดรูปที่ดินแล้ว
การร้องขอ	คณะกรรมการจัดรูปที่ดินจังหวัดนครปฐม ให้ความเห็นชอบในคราวประชุม ครั้งที่ 3/2540 เมื่อวันที่ 21 พฤศจิกายน 2540 และครั้งที่ 1/2541 เมื่อวันที่ 24 มีนาคม 2541
การประชุมชี้แจง	สำนักงานจัดรูปที่ดินจังหวัดนครปฐม ประชุมชี้แจงเกษตรกรและได้จัดทำบันทึกยินยอมเสร็จแล้ว ปรากฏว่าเกษตรกรประมาณ 90 % พร้อมทั้งจะร่วมโครงการ



โครงการจัดรูปที่ดิน  
ตำบลทุ่งขวาง ตำบลห้วยหมอนทอง  
อำเภอคำแพงแสน จังหวัดนครปฐม  
เนื้อที่ 15,900 ไร่

แผนงานจัดรูปที่ดิน ตำบลทุ่งขวาง ตำบลห้วยหมอนทอง อำเภอกำแพงแสน จังหวัดนครปฐม  
เนื้อที่ 15,900 ไร่

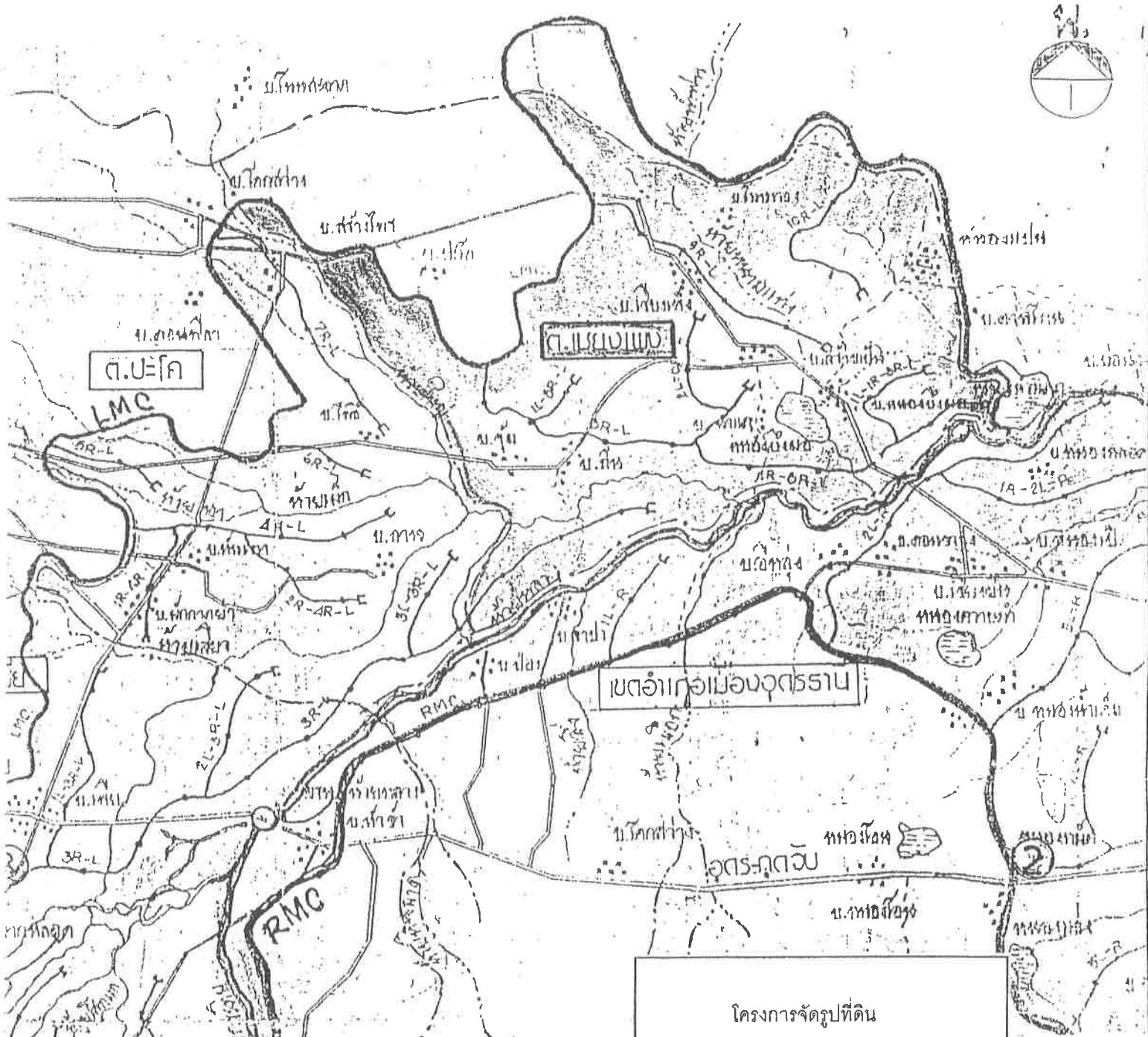


### 3.1.6 การขออนุมัติวางโครงการจัดรูปที่ดิน ตำบลปะโค ตำบลเชียงเพ็ง อำเภอกุด้จับ จังหวัดอุดรธานี เนื้อที่ 41,150 ไร่

ด้วยราษฎรตำบลปะโค ตำบลเชียงเพ็ง อำเภอกุด้จับ จังหวัดอุดรธานี เห็นประโยชน์ของการดำเนินงานจัดรูปที่ดิน จึงได้ร้องขอต่อทางราชการให้ช่วยเหลือดำเนินงานจัดรูปที่ดิน โดยได้รับการสนับสนุนจากสภาองค์การบริหารส่วนตำบล อำเภอ และจังหวัด ขอให้ดำเนินการจัดรูปที่ดินตามที่ราษฎรร้องขอและสำนักงานจัดรูปที่ดินกลางได้ตรวจสอบสภาพพื้นที่เบื้องต้นแล้ว เห็นว่ามีความเหมาะสม สามารถที่จะดำเนินการได้ โดยมีรายละเอียดของข้อมูล ดังนี้

โครงการจัดรูปที่ดินตำบลปะโค ตำบลเชียงเพ็ง อำเภอกุด้จับ จังหวัดอุดรธานี เนื้อที่ประมาณ 41,150 ไร่

<b>สภาพปัญหา</b>	ราษฎรได้รับน้ำในการเพาะปลูกไม่สะดวกและไม่มีถนนสำหรับเข้าแปลงเพาะปลูกเพื่อขนย้ายผลผลิต
<b>จำนวนเกษตรกร การใช้พื้นที่ เขตส่งน้ำ ที่ตั้ง</b>	ประมาณ 4,000 ครัวเรือน ปลูกข้าว โครงการส่งน้ำและบำรุงรักษาห้วยหลวง คลองส่งน้ำสาย LMC อยู่ติดกับพื้นที่ที่กำลังดำเนินการจัดรูปที่ดิน
<b>การร้องขอ</b>	สภาองค์การบริหารส่วนตำบลปะโค ให้ความเห็นชอบในคราวประชุมเมื่อวันที่ 8 สิงหาคม 2540 และสภาองค์การบริหารส่วนตำบลเชียงเพ็ง ให้ความเห็นชอบในคราวประชุมเมื่อวันที่ 22 สิงหาคม 2540
<b>การประชุมชี้แจง</b>	สำนักงานจัดรูปที่ดินจังหวัดขอนแก่น ประชุมชี้แจงเกษตรกรและได้จัดทำบันทึกยินยอมเสร็จแล้ว ปรากฏว่าเกษตรกรประมาณ 80 % พร้อมที่จะร่วมโครงการ



โครงการจัดรูปที่ดิน  
ตำบลปะโค ตำบลเชียงเพ็ง  
อำเภอกุดจับ จังหวัดอุดรธานี  
เนื้อที่ 41,150 ไร่

แผนงานจัดรูปที่ดิน ตำบลปะโค ตำบลเชียงเพ็ง อำเภอกุดจับ จังหวัดอุดรธานี  
เนื้อที่ 41,150 ไร่

กันยายน 2544					
สิงหาคม 2544					
กรกฎาคม 2544				ก่อสร้างเสร็จ	กรกฎาคม 2544
มิถุนายน 2544					
พฤษภาคม 2544					
เมษายน 2544					
มีนาคม 2544					
กุมภาพันธ์ 2544					
มกราคม 2544					มกราคม 2544
ธันวาคม 2543					
พฤศจิกายน 2543				พฤศจิกายน 2543	
ตุลาคม 2543					
กันยายน 2543					
สิงหาคม 2543					
กรกฎาคม 2543					
มิถุนายน 2543			มิถุนายน 2543		
พฤษภาคม 2543					
เมษายน 2543					
มีนาคม 2543					
กุมภาพันธ์ 2543					
มกราคม 2543			มกราคม 2543		
ธันวาคม 2542					
พฤศจิกายน 2542					
ตุลาคม 2542	ตุลาคม 2542				
กันยายน 2542					
สิงหาคม 2542					
กรกฎาคม 2542					
ระยะเวลา					
กิจกรรม	ขออนุมัติวางโครงการจัดรูปที่ดิน	ขออนุมัติสำรวจ	ขออนุมัติออกแบบ	ขออนุมัติก่อสร้าง	ก่อสร้าง



### 3.1.7 การขออนุมัติวางโครงการจัดรูปที่ดิน ตำบลค้อเขียว อำเภอวาริชภูมิ จังหวัดสกลนคร เนื้อที่ 1,600 ไร่

ด้วยสำนักงานจัดรูปที่ดินจังหวัดสกลนคร ได้รับการร้องขอจากสหกรณ์โคนมวาริชภูมิ จำกัด ให้พิจารณาช่วยเหลือเกี่ยวกับระบบให้น้ำสำหรับแปลงปลูกหญ้า เนื่องจากในช่วงฤดูแล้งมีปัญหาขาดหญ้าอาหารสัตว์ทำให้ผลผลิตน้ำนมลดลง แต่ต้นทุนการผลิตสูงขึ้น เนื่องจากต้องชดเชยด้วยอาหารข้น (CONCENTRARE) เมื่อปี 2540 สำนักงานจัดรูปที่ดินจังหวัดสกลนครได้จัดหาแปลงสาธิตปลูกหญ้าอาหารสัตว์แบบประณีต ภายใต้การให้น้ำระบบท่อ โดยใช้เงินช่วยเหลือจาก FAO พบว่าได้ผลดี เพราะทำให้โคนมมีหญ้าสดกินตลอดปี ดังนั้นจึงนำขยายผลรูปแบบดังกล่าวให้กว้างขวางยิ่งขึ้น อนึ่ง โครงการส่งเสริมโคนมเป็นการดำเนินงานภายใต้โครงการพระราชดำริของสมเด็จพระเทพรัตนราชสุดาฯ สยามบรมราชกุมารี ซึ่งได้พระราชทานโรงพยาบาลเจอร์โรส แก่สหกรณ์โคนมวาริชภูมิ สำนักงานจัดรูปที่ดินกลางได้ตรวจสอบสภาพพื้นที่เบื้องต้นแล้ว เห็นว่ามีความเหมาะสม สามารถที่จะดำเนินการได้ โดยมีรายละเอียดของข้อมูลดังนี้

โครงการจัดรูปที่ดิน ตำบลค้อเขียว อำเภอวาริชภูมิ จังหวัดสกลนคร เนื้อที่ประมาณ 1,600 ไร่

สภาพปัญหา	ขาดแคลนน้ำสำหรับปลูกหญ้าอาหารสัตว์ โดยเฉพาะอย่างยิ่งในช่วงฤดูแล้ง
จำนวนเกษตรกร	ประมาณ 100 ครัวเรือน
การใช้พื้นที่	ปลูกหญ้าอาหารสัตว์
เขตส่งน้ำ	เป็นการเชื่อมโยงกับระบบท่อลำเลียงน้ำของอ่างเก็บน้ำห้วยน้ำหยาด
การร้องขอ	ผ่านสหกรณ์โคนมวาริชภูมิ จำกัด และคณะกรรมการจัดรูปที่ดินจังหวัดสกลนคร ได้ให้ความเห็นชอบในคราวประชุมครั้งที่ 1/2541 เมื่อวันที่ 10 กันยายน 2541
การประชุมชี้แจง	สำนักงานจัดรูปที่ดินจังหวัดสกลนคร ได้ประชุมชี้แจงเบื้องต้นเกี่ยวกับรูปแบบของโครงการแล้ว และเรื่องนี้เป็นกรดำเนินการตามแผนของคณะทำงานแก้ปัญหาการเลี้ยงโคนมของจังหวัดสกลนคร ซึ่งมีนโยบายให้ใช้น้ำจากอ่างเก็บน้ำห้วยน้ำหยาด



โครงการจัดรูปที่ดิน  
ตำบลค้อเขียว  
อำเภอวาริชภูมิ จังหวัดสกลนคร  
เนื้อที่ 1,600 ไร่

แผนงานจัดรูปที่ดิน ตำบลก่อเชียว อำเภวาริชภูมิ จังหวัดสกลนคร  
เนื้อที่ 1,600 ไร่

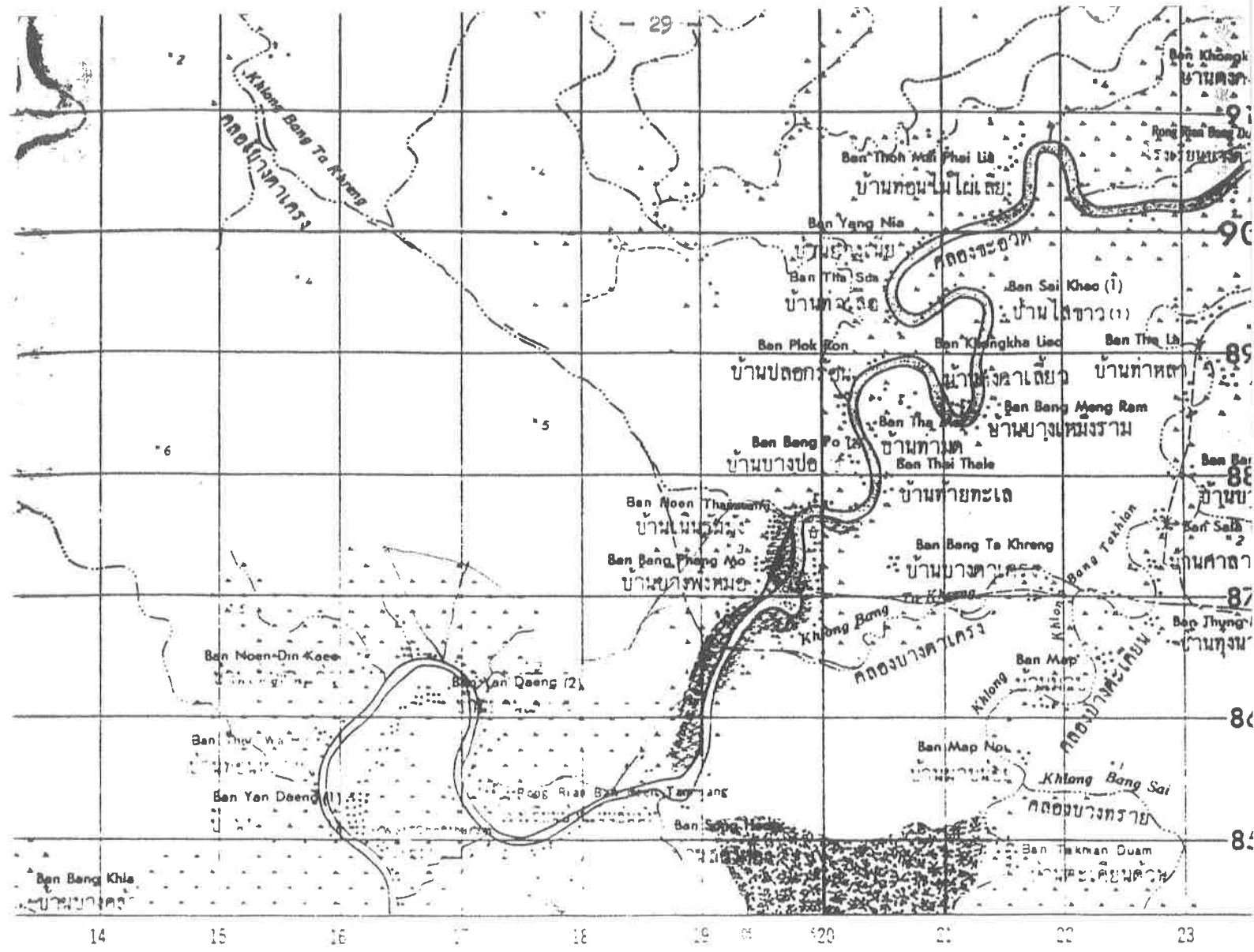
กันยายน 2544					
สิงหาคม 2544					
กรกฎาคม 2544					ก่อสร้างเสร็จ กรกฎาคม 2544
มิถุนายน 2544					
พฤษภาคม 2544					
เมษายน 2544					
มีนาคม 2544					
กุมภาพันธ์ 2544					
มกราคม 2544					มกราคม 2544
ธันวาคม 2543					
พฤศจิกายน 2543					พฤศจิกายน 2543
ตุลาคม 2543					
กันยายน 2543					
สิงหาคม 2543					
กรกฎาคม 2543					
มิถุนายน 2543				มิถุนายน 2543	
พฤษภาคม 2543					
เมษายน 2543					
มีนาคม 2543					
กุมภาพันธ์ 2543					
มกราคม 2543					มกราคม 2543
ธันวาคม 2542					
พฤศจิกายน 2542					
ตุลาคม 2542		ตุลาคม 2542			
กันยายน 2542					
สิงหาคม 2542					
กรกฎาคม 2542					
ระยะเวลา					
กิจกรรม	ขออนุมัติวางโครงการจัดรูปที่ดิน	ขออนุมัติสำรวจ	ขออนุมัติออกแบบ	ขออนุมัติก่อสร้าง	ก่อสร้าง

3.1.8 การขออนุมัติวางโครงการจัดรูปที่ดิน ในเขตท้องที่โครงการพัฒนาหมู่บ้านเนิน  
ธัมมัง อันเนื่องมาจากพระราชดำริ ตำบลแม่เจ้าอู่ห้วย อำเภอเชียรใหญ่ จังหวัด  
นครศรีธรรมราช เนื้อที่ ประมาณ 1,900 ไร่

ด้วยราษฎรตำบลแม่เจ้าอู่ห้วย อำเภอเชียรใหญ่ จังหวัดนครศรีธรรมราช เห็นประโยชน์  
ของการดำเนินงานจัดรูปที่ดิน จึงได้ร้องขอต่อทางราชการให้ช่วยเหลือดำเนินงานจัดรูปที่ดิน โดย  
ได้รับการสนับสนุนจากสภาองค์การบริหารส่วนตำบล อำเภอ และจังหวัด ขอให้ดำเนินการจัดรูปที่  
ดินตามที่ราษฎรร้องขอและสำนักงานจัดรูปที่ดินกลางได้ตรวจสอบสภาพพื้นที่เบื้องต้นแล้ว เห็นว่า  
มีความเหมาะสม สามารถที่จะดำเนินการได้ โดยมีรายละเอียดของข้อมูล ดังนี้

โครงการจัดรูปที่ดิน ในเขตท้องที่โครงการพัฒนาหมู่บ้านเนินธัมมัง อันเนื่องมาจากพระ  
ราชดำริ ตำบลแม่เจ้าอู่ห้วย อำเภอเชียรใหญ่ จังหวัดนครศรีธรรมราช เนื้อที่ประมาณ 1,900 ไร่

สภาพปัญหา	ราษฎรได้รับน้ำในการเพาะปลูกไม่สะดวกและไม่มีถนนสำหรับเข้าแปลง เพาะปลูกเพื่อขนย้ายผลผลิต
จำนวนเกษตรกร	ประมาณ 89 ครัวเรือน
การใช้พื้นที่	ปลูกข้าว
เขตสงน้ำ	โดยรับน้ำในระบบส่งน้ำด้วยการสูบน้ำจากกรมชลประทานได้จัดสร้าง ระบบไว้แล้ว
การร้องขอ	ในการประชุมคณะทำงานยกร่างจัดทำแผนพัฒนาบ้านเนินธัมมัง ให้ ความเห็นชอบในคราวประชุมเมื่อวันที่ 28 เมษายน 2542 และคณะ กรรมการจัดรูปที่ดินจังหวัดนครศรีธรรมราช ได้ให้ความเห็นชอบโครงการ โดยให้ดำเนินงานจัดรูปที่ดินเป็นแบบพัฒนาสมบูรณ์แบบในลักษณะ แปลงตัวอย่างไม่เรียกเก็บเงินค่าใช้จ่ายในการจัดรูปที่ดิน ในคราวประชุม ครั้งที่ 1/2542 เมื่อวันที่ 20 กรกฎาคม 2542
การประชุมชี้แจง	สำนักงานจัดรูปที่ดินจังหวัดนครศรีธรรมราช ประชุมชี้แจงเกษตรกรและ ได้จัดทำบันทึกยินยอมเสร็จแล้ว ปรากฏว่าเกษตรกร 100 % พร้อมทั้งจะ ร่วมโครงการ



โครงการจัดรูปที่ดิน  
 ตำบลแม่แจ่ม อำเภอฮ้าง อำเภอยะโฮง  
 จังหวัดนครศรีธรรมราช  
 เนื้อที่ 1,900 ไร่

แผนงานจัดรูปที่ดิน ตำบลแม่เจ้าอยู่หัว อำเภอเชียรใหญ่ จังหวัดนครศรีธรรมราช  
เนื้อที่ 1,900 ไร่

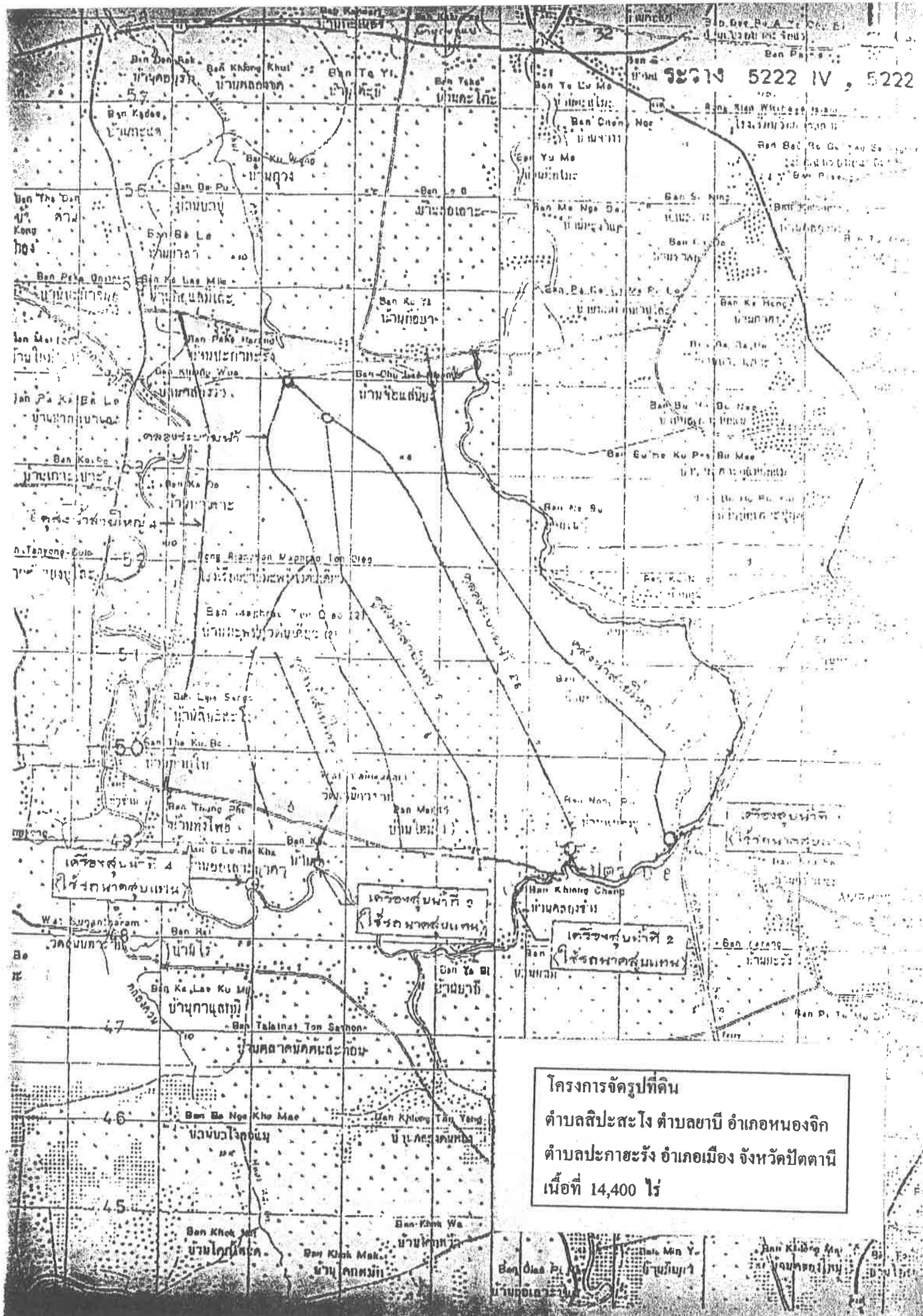
กันยายน 2544					
สิงหาคม 2544					
กรกฎาคม 2544					ก่อสร้างเสร็จ กรกฎาคม 2544
มิถุนายน 2544					
พฤษภาคม 2544					
เมษายน 2544					
มีนาคม 2544					
กุมภาพันธ์ 2544					
มกราคม 2544					มกราคม 2544
ธันวาคม 2543					
พฤศจิกายน 2543					พฤศจิกายน 2543
ตุลาคม 2543					
กันยายน 2543					
สิงหาคม 2543					
กรกฎาคม 2543					
มิถุนายน 2543				มิถุนายน 2543	
พฤษภาคม 2543					
เมษายน 2543					
มีนาคม 2543					
กุมภาพันธ์ 2543					
มกราคม 2543				มกราคม 2543	
ธันวาคม 2542					
พฤศจิกายน 2542					
ตุลาคม 2542		ตุลาคม 2542			
กันยายน 2542					
สิงหาคม 2542					
กรกฎาคม 2542					
ระยะเวลา					
กิจกรรม	ขออนุมัติวางโครงการจัดรูปที่ดิน	ขออนุมัติสำรวจ	ขออนุมัติออกแบบ	ขออนุมัติก่อสร้าง	ก่อสร้าง

### 3.1.9 การขออนุมัติวางโครงการจัดรูปที่ดิน ตำบลสีปะสะโง ตำบลยาบี อำเภอหนองจิก ตำบลปะกาสะรัง อำเภอเมือง จังหวัดปัตตานี เนื้อที่ 14,400 ไร่

ด้วยราษฎรตำบลสีปะสะโง ตำบลยาบี อำเภอหนองจิก ตำบลปะกาสะรัง อำเภอเมือง จังหวัดปัตตานี เห็นประโยชน์ของการดำเนินงานจัดรูปที่ดิน จึงได้ร้องขอต่อทางราชการให้ช่วยเหลือดำเนินงานจัดรูปที่ดิน โดยได้รับการสนับสนุนจากสภาองค์การบริหารส่วนตำบล อำเภอ และ จังหวัด ขอให้ดำเนินการจัดรูปที่ดินตามที่ราษฎรร้องขอและสำนักงานจัดรูปที่ดินกลางได้ตรวจสอบสภาพพื้นที่เบื้องต้นแล้ว เห็นว่ามีความเหมาะสม สามารถที่จะดำเนินการได้ โดยมีรายละเอียดของข้อมูล ดังนี้

โครงการจัดรูปที่ดินตำบลสีปะสะโง ตำบลยาบี อำเภอหนองจิก ตำบลปะกาสะรัง อำเภอเมือง จังหวัดปัตตานี เนื้อที่ประมาณ 14,400 ไร่

สภาพปัญหา	ราษฎรได้รับน้ำในการเพาะปลูกไม่สะดวกและไม่มีความเหมาะสมสำหรับเข้าแปลงเพาะปลูกเพื่อขนย้ายผลผลิตและการเพาะปลูก
จำนวนเกษตรกร	ประมาณ 1,440 ครัวเรือน
การใช้พื้นที่	ปลูกข้าว
เขตสงวนน้ำ	โครงการชลประทานปัตตานี
ที่ตั้ง	โครงการปรับปรุงพื้นที่ทำกิน อันเนื่องมาจากพระราชดำริ
การร้องขอ	หัวหน้าสำนักงานจัดรูปที่ดินจังหวัดนครศรีธรรมราชประชุมร่วมกับกำนันผู้ใหญ่บ้าน คณะกรรมการบริหารองค์การบริหารส่วนตำบล และผู้นำศาสนา ได้รับหลักการและความเห็นชอบให้ดำเนินการจัดรูปที่ดิน
การประชุมชี้แจง	สำนักงานจัดรูปที่ดินจังหวัดนครศรีธรรมราช ประชุมชี้แจงเกษตรกรและได้จัดทำบันทึกยินยอมเสร็จแล้ว ปรากฏว่าเกษตรกรประมาณ 90 % พร้อมที่จะร่วมโครงการ



เครื่องสูบน้ำที่ 4  
ใช้รพนาตลขบแทน

เครื่องสูบน้ำที่ 3  
ใช้รพนาตลขบแทน

เครื่องสูบน้ำที่ 2  
ใช้รพนาตลขบแทน

โครงการจัดรูปที่ดิน  
ตำบลลิปะสะโง ตำบลยาศิ อำเภอนองจิก  
ตำบลปะกาชะรัง อำเภอเมือง จังหวัดปัตตานี  
เนื้อที่ 14,400 ไร่



แผนงานจัดรูปที่ดิน ตำบลสีชะโง ตำบลยาบี อำเภอหนองจิก ตำบลปะกาชะรัง อำเภอเมือง จังหวัดปัตตานี  
เนื้อที่ 14,400 ไร่

กันยายน 2544					
สิงหาคม 2544					
กรกฎาคม 2544					ก่อสร้างเสร็จ กรกฎาคม 2544
มิถุนายน 2544					
พฤษภาคม 2544					
เมษายน 2544					
มีนาคม 2544					
กุมภาพันธ์ 2544					
มกราคม 2544					มกราคม 2544
ธันวาคม 2543					
พฤศจิกายน 2543					พฤศจิกายน 2543
ตุลาคม 2543					
กันยายน 2543					
สิงหาคม 2543					
กรกฎาคม 2543					
มิถุนายน 2543					มิถุนายน 2543
พฤษภาคม 2543					
เมษายน 2543					
มีนาคม 2543					
กุมภาพันธ์ 2543					
มกราคม 2543					มกราคม 2543
ธันวาคม 2542					
พฤศจิกายน 2542					
ตุลาคม 2542					ตุลาคม 2542
กันยายน 2542					
สิงหาคม 2542					
กรกฎาคม 2542					
ระยะเวลา					
กิจกรรม	ขออนุมัติวางโครงการจัดรูปที่ดิน	ขออนุมัติสำรวจ	ขออนุมัติออกแบบ	ขออนุมัติก่อสร้าง	ก่อสร้าง

### 3.1.10 การขออนุมัติวางโครงการจัดรูปที่ดิน ตำบลโคกสำราญ กิ่งอำเภอบ้านแฮด จังหวัดขอนแก่น เนื้อที่ 8,900 ไร่

ด้วยราษฎรตำบลโคกสำราญ กิ่งอำเภอบ้านแฮด จังหวัดขอนแก่น เห็นประโยชน์ของการดำเนินงานจัดรูปที่ดิน จึงได้ร้องขอต่อทางราชการให้ช่วยเหลือดำเนินงานจัดรูปที่ดิน โดยได้รับการสนับสนุนจากสภาองค์การบริหารส่วนตำบล อำเภอ และจังหวัด ขอให้ดำเนินการจัดรูปที่ดินตามที่ราษฎรร้องขอและสำนักงานจัดรูปที่ดินกลางได้ตรวจสอบสภาพพื้นที่เบื้องต้นแล้ว เห็นว่ามีความเหมาะสม สามารถที่จะดำเนินการได้ โดยมีรายละเอียดของข้อมูล ดังนี้

โครงการจัดรูปที่ดินตำบลโคกสำราญ กิ่งอำเภอบ้านแฮด จังหวัดขอนแก่น เนื้อที่ประมาณ 8,900 ไร่

สภาพปัญหา	ราษฎรได้รับน้ำในการเพาะปลูกไม่สะดวกและไม่มีถนนสำหรับเข้าแปลงเพาะปลูกเพื่อขนย้ายผลผลิต
จำนวนเกษตรกร การใช้พื้นที่ เขตส่งน้ำ	ประมาณ 890 ครัวเรือน ปลูกข้าว โครงการใช้น้ำด้วยไฟฟ้า 5 สถานี คือ สถานีโนนพันชาติ, สถานีโคกสำราญ, สถานีป่าแดง, สถานีแจ้งกระนวน และสถานีโคกสำราญ (2)
ที่ตั้ง การร้องขอ	ตั้งอยู่ที่ ตำบลโคกสำราญ กิ่งอำเภอบ้านแฮด จังหวัดขอนแก่น ผ่านสภาองค์การบริหารส่วนตำบลโคกสำราญและกิ่งอำเภอบ้านแฮด ให้ ความเห็นชอบในคราวประชุมเมื่อวันที่ 29 มกราคม 2542 และคณะกรรมการจัดรูปที่ดินจังหวัดขอนแก่น ให้ความเห็นชอบในคราวประชุมครั้งที่ 4/2542 เมื่อวันที่ 18 กุมภาพันธ์ 2542
การประชุมชี้แจง	สำนักงานจัดรูปที่ดินจังหวัดขอนแก่น ประชุมชี้แจงเกษตรกรและได้จัดทำบันทึกยินยอมเสร็จแล้ว ปรากฏว่าเกษตรกรประมาณ 86 % พร้อมทั้งจะร่วมโครงการ

750 40- 51 52 53 54 55 56 57 58 59 102



โครงการจัดรูปที่ดิน  
 ตำบลโคกสำราญ กิ่งอำเภอบ้านแฮด  
 จังหวัดขอนแก่น เนื้อที่ 8,900 ไร่

โครงการจัดรูปที่ดิน

บ้านหวาง  
 บ้านทองพูน  
 บ้านแฮด  
 บ้านดอนชัย

แผนงานจัดรูปที่ดิน ตำบลโคกสำราญ กิ่งอำเภอบ้านแฮด จังหวัดขอนแก่น  
เนื้อที่ 8,900 ไร่

กันยายน 2544					
สิงหาคม 2544					
กรกฎาคม 2544					ก่อสร้างเสร็จ กรกฎาคม 2544
มิถุนายน 2544					
พฤษภาคม 2544					
เมษายน 2544					
มีนาคม 2544					
กุมภาพันธ์ 2544					
มกราคม 2544					มกราคม 2544
ธันวาคม 2543					
พฤศจิกายน 2543					พฤศจิกายน 2543
ตุลาคม 2543					
กันยายน 2543					
สิงหาคม 2543					
กรกฎาคม 2543					
มิถุนายน 2543					มิถุนายน 2543
พฤษภาคม 2543					
เมษายน 2543					
มีนาคม 2543					
กุมภาพันธ์ 2543					
มกราคม 2543					มกราคม 2543
ธันวาคม 2542					
พฤศจิกายน 2542					
ตุลาคม 2542					ตุลาคม 2542
กันยายน 2542					
สิงหาคม 2542					
กรกฎาคม 2542					
ระยะเวลา					
กิจกรรม	ขออนุมัติวางโครงการจัดรูปที่ดิน	ขออนุมัติสำรวจ	ขออนุมัติออกแบบ	ขออนุมัติก่อสร้าง	ก่อสร้าง

3.2 เรื่อง ขอบความเห็นชอบผังแปลงจัดรูปที่ดินตามที่ราษฎรร้องขอในเขตจังหวัดเพชรบุรี,  
จังหวัดมหาสารคาม, จังหวัดอุบลราชธานี

หัวหน้าสำนักงานจัดรูปที่ดินกลาง

1. คณะกรรมการจัดรูปที่ดินจังหวัดเพชรบุรี ในคราวประชุม ครั้งที่ 1/ 2542 เมื่อวันที่ 5  
เมษายน 2542 มีมติให้ความเห็นชอบผังแปลงจัดรูปที่ดินตามที่ราษฎรร้องขอในเขตโครงการส่งน้ำ  
และบำรุงรักษาราชบุรีฝั่งขวา ตามพระราชบัญญัติจัดรูปที่ดินเพื่อเกษตรกรรม พ.ศ.2517 มาตรา 14  
(4) มีรายละเอียด 4 ส่วน ดังนี้

- 1.5 ตำบลไร่โลก อำเภอบ้านลาด จังหวัดเพชรบุรี  
เนื้อที่ 3,400 ไร่ ตามแบบหมายเลข สจก. 02-01-2-01  
สจก. 02-01-2-02  
สจก. 02-01-2-03 รวมจำนวน 3 แปลง
- 1.6 ตำบลบ้านทาน อำเภอบ้านลาด จังหวัดเพชรบุรี  
เนื้อที่ 2,680 ไร่ ตามแบบหมายเลข สจก. 02-01-2-03  
สจก. 02-01-2-04  
สจก. 02-01-2-05 รวมจำนวน 3 แปลง
- 1.7 ตำบลบ้านทาน ตำบลหนองกระปุ อำเภอบ้านลาด จังหวัดเพชรบุรี  
เนื้อที่ 2,455 ไร่ ตามแบบหมายเลข สจก. 02-01-2-05  
สจก. 02-01-2-06  
สจก. 02-01-2-07 รวมจำนวน 3 แปลง
- 1.8 ตำบลหนองกระปุ ตำบลห้วยซ้อง อำเภอบ้านลาด จังหวัดเพชรบุรี  
เนื้อที่ 2,960 ไร่ ตามแบบหมายเลข สจก. 02-01-2-08  
สจก. 02-01-2-09 รวมจำนวน 2 แปลง

เป็นการ จัดรูปที่ดินประเภทพัฒนาบางส่วน เนื้อที่ประมาณ 11,495 ไร่ ในเขตท้องที่ ตำบล  
ไร่โลก ตำบลบ้านทาน ตำบลหนองกระปุ ตำบลห้วยซ้อง อำเภอบ้านลาด จังหวัดเพชรบุรี

2. คณะกรรมการจัดรูปที่ดินจังหวัดมหาสารคาม ในคราวประชุม ครั้งที่ 1/ 2542 เมื่อวันที่ 5 เมษายน 2542 มีมติให้ความเห็นชอบผังแปลงจัดรูปที่ดินตามที่ราษฎรร้องขอในเขตโครงการส่งน้ำและบำรุงรักษาหนองหวาย คลองส่งน้ำสายใหญ่ฝั่งซ้าย ตามพระราชบัญญัติจัดรูปที่ดินเพื่อเกษตรกรรม พ.ศ.2517 มาตรา 14 (4) มีรายละเอียดดังนี้

2.2 ตำบลกู่ทอง อำเภอเชียงยืน จังหวัดมหาสารคาม เนื้อที่ 8,530 ไร่ แบ่งเป็น 4 ส่วน ดังนี้

เนื้อที่ 2,160 ไร่ ตามแบบหมายเลข สจก. 22-01-1-2-01  
สจก. 22-01-1-2-02  
สจก. 22-01-1-2-03  
สจก. 22-01-1-2-04 รวมจำนวน 4 แปลน

เนื้อที่ 2,060 ไร่ ตามแบบหมายเลข สจก. 22-01-2-2-01  
สจก. 22-01-2-2-02  
สจก. 22-01-2-2-03 รวมจำนวน 3 แปลน

เนื้อที่ 2,230 ไร่ ตามแบบหมายเลข สจก. 22-01-3-2-01  
สจก. 22-01-3-2-02  
สจก. 22-01-3-2-03  
สจก. 22-01-3-2-04 รวมจำนวน 4 แปลน

เนื้อที่ 2,080 ไร่ ตามแบบหมายเลข สจก. 22-01-4-2-01  
สจก. 22-01-4-2-02  
สจก. 22-01-4-2-03 รวมจำนวน 3 แปลน

2.3 ตำบลหนองซอน อำเภอเชียงยืน จังหวัดมหาสารคาม เนื้อที่ 12,640 ไร่ แบ่งเป็น 4 ส่วน ดังนี้

เนื้อที่ 4,360 ไร่ ตามแบบหมายเลข สจก. 22-03-1-2-01  
สจก. 22-03-1-2-02  
สจก. 22-03-1-2-03 รวมจำนวน 3 แปลน

เนื้อที่ 3,120 ไร่ ตามแบบหมายเลข สจก. 22-03-2-2-01  
สจก. 22-03-2-2-02  
สจก. 22-03-2-2-03 รวมจำนวน 3 แปลน

เนื้อที่ 2,960 ไร่ ตามแบบหมายเลข สจก. 22-03-3-2-01  
สจก. 22-03-3-2-02 รวมจำนวน 2 แปลน

เนื้อที่ 2,200 ไร่ ตามแบบหมายเลข สจก. 22-03-4-2-01

สจก. 22-03-4-2-02 รวมจำนวน 2 แผ่น

เป็นการจัดรูปที่ดินประเภทพัฒนาบางส่วน เนื้อที่ประมาณ 21,170 ไร่ ในเขตท้องที่ ตำบล  
คูทอง ตำบลหนองซอน อำเภอเชียงยืน จังหวัดมหาสารคาม

3. คณะกรรมการจัดรูปที่ดินกลาง ในคราวประชุมครั้งที่ 1/2540 เมื่อวันที่ 7 กุมภาพันธ์  
2540 ได้อนุมัติให้วางโครงการจัดรูปที่ดินตามที่ราษฎรร้องขอ ต.คันไร่ อ.สิรินธร จ.อุบลราชธานี  
และได้อนุมัติให้ดำเนินการสำรวจและออกแบบในคราวประชุม ครั้งที่ 2/2540 เมื่อวันที่ 29  
พฤษภาคม 2542

สำนักงานจัดรูปที่ดินกลางขอเสนอเพื่อขอความเห็นชอบผังแปลงตามแบบหมายเลข สจก.  
102-1/4,102-2/4,102-3/4,102-4/4 เป็นการจัดรูปที่ดินประเภทพัฒนาบางส่วน เนื้อที่ประมาณ 2,000  
ไร่ ในเขตท้องที่ตำบลคันไร่ อำเภอสิรินธร จังหวัดอุบลราชธานี ตามพระราชบัญญัติจัดรูปที่ดินเพื่อ  
เกษตรกรรม พ.ศ. 2517 มาตรา 13(5)

จึงขอเสนอคณะกรรมการจัดรูปที่ดินกลาง เพื่อโปรดพิจารณาให้ความเห็นชอบผังแปลงจัด  
รูปที่ดินตามที่ราษฎรร้องขอในเขตจังหวัดเพชรบุรี จังหวัดมหาสารคามและจังหวัดอุบลราชธานี  
ตามมาตรา 13 (5) แห่งพระราชบัญญัติจัดรูปที่ดินเพื่อเกษตรกรรม พ.ศ. 2517

มติที่ประชุม เห็นชอบตามที่สำนักงานจัดรูปที่ดินกลางเสนอ

### 3.3 ขออนุมัติวงเงินค่าใช้จ่ายตามโครงการจัดรูปที่ดิน ปี 2543/1 และขอความเห็นชอบในงบประมาณค่าใช้จ่ายในการจัดรูปที่ดิน

#### หัวหน้าสำนักงานจัดรูปที่ดินกลาง

ตามระเบียบคณะกรรมการจัดรูปที่ดินกลาง ว่าด้วยการใช้จ่ายเงิน การเบิกจ่ายเงิน และการเก็บรักษาเงินกองทุนจัดรูปที่ดิน ปี 2535 ข้อ 7 กำหนดให้สำนักงานจัดรูปที่ดินกลาง เป็นผู้จัดทำแผนหรือโครงการเสนออนุกรรมการพิจารณาแผนงาน หรือ โครงการที่ใช้เงินกองทุนจัดรูปที่ดิน เพื่อพิจารณาเสนอความเห็นต่อคณะกรรมการจัดรูปที่ดินกลาง และมาตรา 13(7) แห่งพระราชบัญญัติจัดรูปที่ดินเพื่อเกษตรกรรม พ.ศ. 2517 กำหนดให้คณะกรรมการจัดรูปที่ดินกลางมีอำนาจให้ความเห็นชอบในงบประมาณค่าใช้จ่ายในการจัดรูปที่ดินในเขตโครงการจัดรูปที่ดิน

สำนักงานจัดรูปที่ดินกลาง ได้จัดทำโครงการจัดรูปที่ดิน ปี 2543/1 เสนออนุกรรมการพิจารณาแผนงานหรือโครงการที่ใช้เงินกองทุนจัดรูปที่ดินเพื่อพิจารณาให้ความเห็นชอบ ในคราวประชุมครั้งที่ 2/2542 เมื่อวันที่ 28 กันยายน 2542 และอนุกรรมการ ฯ ได้มีมติให้ความเห็นชอบ และให้นำเสนอคณะกรรมการจัดรูปที่ดินกลาง พิจารณาวงเงินค่าใช้จ่ายโครงการจัดรูปที่ดิน ปี 2543/1

โครงการจัดรูปที่ดินปี 2543/1 ประกอบด้วยงานต่างๆ ดังนี้

1. งานออกแบบ 3 แห่ง เนื้อที่ 23,000 ไร่ เป็นเงิน 4,600,000 บาท
  - 1.1 ต.กระเสียว อ.สามชุก จ.สุพรรณบุรี  
เนื้อที่ 10,000 ไร่ เป็นเงิน 2,000,000 บาท
  - 1.2 ต.บ้านสระ ต.หนองผักนาก อ.สามชุก จ.สุพรรณบุรี  
เนื้อที่ 10,000 ไร่ เป็นเงิน 2,000,000 บาท
  - 1.3 ต.จระเข้สามพัน ต.สระยายโสม อ.อู่ทอง จ.สุพรรณบุรี  
เนื้อที่ 3,000 ไร่ เป็นเงิน 600,000 บาท
  
2. งานก่อสร้าง 3 แห่ง เนื้อที่ 6,450 ไร่ เป็นเงิน 34,697,404 บาท
  - 2.1 ค่าก่อสร้างจัดรูปที่ดิน เป็นเงิน 33,686,800 บาท
    - 2.1.1 ต.อู่ทอง อ.เชิงชั้น จ.มหาสารคาม  
เนื้อที่ 2,160 ไร่ เป็นเงิน 12,162,800 บาท



- 2.1.2 ต.คู่มือ อ.เขียงยืน จ.มหาสารคาม  
เนื้อที่ 2,060 ไร่ เป็นเงิน 10,346,300 บาท
- 2.1.3 ต.คู่มือ อ.เขียงยืน จ.มหาสารคาม  
เนื้อที่ 2,230 ไร่ เป็นเงิน 11,177,700 บาท

2.2 ค่าควบคุมงานก่อสร้าง เป็นเงิน 1,010,604 บาท

- 2.2.1 ต.คู่มือ อ.เขียงยืน จ.มหาสารคาม  
เนื้อที่ 2,160 ไร่ เป็นเงิน 364,884 บาท
- 2.2.2 ต.คู่มือ อ.เขียงยืน จ.มหาสารคาม  
เนื้อที่ 2,060 ไร่ เป็นเงิน 310,389 บาท
- 2.2.3 ต.คู่มือ อ.เขียงยืน จ.มหาสารคาม  
เนื้อที่ 2,230 ไร่ เป็นเงิน 335,331 บาท

3. งานปรับปรุง 3 แห่ง เนื้อที่ 5,080 ไร่ เป็นเงิน 21,188,851 บาท

3.1 ค่าก่อสร้างปรับปรุงงานจัดรูปที่ดิน เป็นเงิน 20,571,700 บาท

- 3.1.1 ต.บ้านกล้วย อ.หนองโดน จ.สระบุรี  
เนื้อที่ 1,500 ไร่ เป็นเงิน 8,415,600 บาท
- 3.1.2 ต.คูบัว อ.เมือง จ.ราชบุรี  
เนื้อที่ 2,180 ไร่ เป็นเงิน 9,270,100 บาท
- 3.1.3 ต.บ้านกร่าง อ.ศรีประจันต์ จ.สุพรรณบุรี  
เนื้อที่ 1,400 ไร่ เป็นเงิน 2,886,000 บาท

3.2 ค่าควบคุมงานปรับปรุง เป็นเงิน 617,151 บาท

- 3.2.1 ต.บ้านกล้วย อ.หนองโดน จ.สระบุรี  
เนื้อที่ 1,500 ไร่ เป็นเงิน 252,468 บาท
- 3.2.2 ต.คูบัว อ.เมือง จ.ราชบุรี  
เนื้อที่ 2,180 ไร่ เป็นเงิน 278,103 บาท
- 3.2.3 ต.บ้านกร่าง อ.ศรีประจันต์ จ.สุพรรณบุรี  
เนื้อที่ 1,400 ไร่ เป็นเงิน 86,580 บาท

4. <u>ค่าออกโฉนดที่ดินใหม่</u> เนื้อที่ 6,450 ไร่	เป็นเงิน 2,683,200 บาท
4.1 ต.ทุ่งทอง อ.เขียงยืน จ.มหาสารคาม เนื้อที่ 2,160 ไร่	เป็นเงิน 898,560 บาท
4.2 ต.ทุ่งทอง อ.เขียงยืน จ.มหาสารคาม เนื้อที่ 2,060 ไร่	เป็นเงิน 856,960 บาท
4.3 ต.ทุ่งทอง อ.เขียงยืน จ.มหาสารคาม เนื้อที่ 2,230 ไร่	เป็นเงิน 927,680 บาท
5. <u>งานออกโฉนดที่ดินตกค้าง</u> เนื้อที่ 9,727.251 ไร่	เป็นเงิน 739,272 บาท
6. <u>ค่าจ้างลูกจ้างชั่วคราวรายเดือน</u>	เป็นเงิน 2,011,192 บาท
7. <u>ค่าใช้จ่ายสำหรับการเพิ่ม-ลด</u>	เป็นเงิน 1,420,461 บาท
	รวม 67,340,380 บาท

จึงเรียนมาเพื่อโปรดพิจารณาอนุมัติวงเงินค่าใช้จ่ายตามโครงการจัดรูปที่ดินปี 2543/1 ตามระเบียบคณะกรรมการจัดรูปที่ดินกลาง ว่าด้วยการใช้จ่ายเงิน การเบิกจ่ายเงิน และการเก็บรักษาเงินกองทุนจัดรูปที่ดิน ปี 2535 ข้อ 9 และให้ความเห็นชอบในงบประมาณค่าใช้จ่ายในการจัดรูปที่ดินตามมาตรา 13(7) แห่งพระราชบัญญัติจัดรูปที่ดินเพื่อเกษตรกรรม พ.ศ. 2517

มติที่ประชุม

อนุมัติตามที่สำนักงานจัดรูปที่ดินกลางเสนอ



## 5. พื้นที่ดำเนินการและประมาณการค่าใช้จ่าย

### 5.1.งานออกแบบ เนื้อที่ 23,000 ไร่ เป็นเงิน 4,600,000 บาท

#### 5.1.1 ตำบลกระเสียว อำเภอสามชุก จังหวัดสุพรรณบุรี เนื้อที่ประมาณ 10,000 ไร่ เป็นเงิน 2,000,000 บาท

สภาพปัญหา	ราษฎรได้รับน้ำในการเพาะปลูกไม่สะดวก ไม่มีถนนสำหรับเข้าแปลงนาเพื่อขนย้ายผลผลิต
จำนวนเกษตรกร การใช้พื้นที่ เขตส่งน้ำ	ประมาณ 500 ครัวเรือน ปลูกข้าว โครงการส่งน้ำและบำรุงรักษาท่าโบสถ์ คลองส่งน้ำ สาย 5,6,7,8 ซ้าย ม-อ คลองระบายน้ำ สาย 2ขวา และ 4ขวา
ที่ตั้ง การร้องขอ	อยู่ติดกับพื้นที่ที่ได้ดำเนินการจัดรูปที่ดินแล้ว ได้รับความเห็นชอบจากสภาตำบลกระเสียว และคณะกรรมการจัดรูปที่ดินจังหวัดสุพรรณบุรี ในคราวประชุมครั้งที่ 1/2538 เมื่อวันที่ 22 กุมภาพันธ์ 2538
การประชุมชี้แจงราษฎร	สำนักงานจัดรูปที่ดินจังหวัดสุพรรณบุรี ประชุมชี้แจงเกษตรกร และได้จัดทำบันทึกยินยอมเสร็จแล้ว ปรากฏว่าเกษตรกรมากกว่า 90 % พร้อมที่จะร่วมโครงการ
การวางโครงการจัดรูปที่ดิน	ได้รับอนุมัติจากคณะกรรมการจัดรูปที่ดินกลาง ในคราวประชุมครั้งที่ 1/2540 เมื่อวันที่ 7 กุมภาพันธ์ 2540
การสำรวจ	ได้รับอนุมัติจากคณะกรรมการจัดรูปที่ดินกลาง ในคราวประชุมครั้งที่ 2/2540 เมื่อวันที่ 29 พฤษภาคม 2540 (ตามโครงการจัดรูปที่ดินปี 2540/2)

5.1.2 ตำบลบ้านสระ ตำบลหนองผักนาก อำเภอสามชุก จังหวัดสุพรรณบุรี  
เนื้อที่ประมาณ 10,000 ไร่ เป็นเงิน 2,000,000 บาท

สภาพปัญหา	ราษฎรได้รับน้ำในการเพาะปลูกไม่สะดวก ไม่มีถนนสำหรับเข้าแปลงนาเพื่อขนย้ายผลผลิต
จำนวนเกษตรกร	ประมาณ 450 ครัวเรือน
การใช้พื้นที่	ปลูกข้าว
เขตส่งน้ำ	โครงการส่งน้ำและบำรุงรักษาสามชุก คลองส่งน้ำ สาย 9,10,11,12 ซ้าย ม-อ คลองระบายน้ำ สาย 5ขวา สามชุก
ที่ตั้ง	อยู่ติดกับพื้นที่ที่ได้ดำเนินการจัดรูปที่ดินแล้ว
การร้องขอ	ผ่านสภาตำบลบ้านสระ เมื่อวันที่ 21 กุมภาพันธ์ 2539 และคณะกรรมการจัดรูปที่ดินจังหวัดสุพรรณบุรี ให้ความเห็นชอบในคราวประชุมครั้งที่ 1/2539 เมื่อวันที่ 22 กุมภาพันธ์ 2539
การประชุมชี้แจงราษฎร	สำนักงานจัดรูปที่ดินจังหวัดสุพรรณบุรี ประชุมชี้แจงเกษตรกร และได้จัดทำบันทึกยินยอมเสร็จแล้ว ปรากฏว่าเกษตรกรมากกว่า 90 % พร้อมทั้งจะร่วมโครงการ
การวางโครงการจัดรูปที่ดิน	ได้รับอนุมัติจากคณะกรรมการจัดรูปที่ดินกลาง ในคราวประชุมครั้งที่ 1/2540 เมื่อวันที่ 7 กุมภาพันธ์ 2540
การสำรวจ	ได้รับอนุมัติจากคณะกรรมการจัดรูปที่ดินกลาง ในคราวประชุมครั้งที่ 2/2540 เมื่อวันที่ 29 พฤษภาคม 2540 (ตามโครงการจัดรูปที่ดินปี 2540/2)

5.1.3 ตำบลระเษ้ตามพัน ตำบลระยายโสม อำเภออุทอง จังหวัดสุพรรณบุรี  
เนื้อที่ประมาณ 3,000 ไร่ เป็นเงิน 600,000 บาท

สภาพปัญหา	ราษฎรได้รับน้ำในการเพาะปลูกไม่สะดวก ไม่มีถนนสำหรับเข้าแปลงนาเพื่อขนย้ายผลผลิต
จำนวนเกษตรกร	ประมาณ 200 ครัวเรือน
การใช้พื้นที่	ปลูกข้าวและอ้อย
เขตส่งน้ำ	โครงการส่งน้ำและบำรุงรักษาสองพี่น้อง คลองส่งน้ำ สาย 3ขวา 5ซ้าย 2ขวา คลองระบายน้ำ สาย 3ขวา
การร้องขอ	ผ่านสภาตำบลระยายโสม และคณะกรรมการจัดรูปที่ดินจังหวัดสุพรรณบุรี ให้ความเห็นชอบในคราวประชุมครั้งที่ 4/2539 เมื่อวันที่ 24 กันยายน 2539
การประชุมชี้แจงราษฎร	สำนักงานจัดรูปที่ดินจังหวัดสุพรรณบุรี ประชุมชี้แจงเกษตรกร และได้จัดทำบันทึกยินยอมเสร็จแล้ว ปรากฏว่าเกษตรกรมากกว่า 90 % พร้อมทั้งจะร่วมโครงการ
การวางโครงการจัดรูปที่ดิน	ได้รับอนุมัติจากคณะกรรมการจัดรูปที่ดินกลาง ในคราวประชุมครั้งที่ 1/2540 เมื่อวันที่ 7 กุมภาพันธ์ 2540
การสำรวจ	ได้รับอนุมัติจากคณะกรรมการจัดรูปที่ดินกลาง ในคราวประชุมครั้งที่ 2/2540 เมื่อวันที่ 29 พฤษภาคม 2540 (ตามโครงการจัดรูปที่ดินปี 2540/2)

## 5.2 งานก่อสร้างจัดรูปที่ดิน เนื้อที่ 6,450 ไร่ เป็นเงิน 37,380,604 บาท

### 5.2.1 ตำบลทุ่ง อำเภอยะยี่น จังหวัดมหาสารคาม

เนื้อที่ประมาณ 2,160 ไร่ เป็นเงิน 12,162,800 บาท

สภาพปัญหา	ราษฎรได้รับน้ำในการเพาะปลูกไม่สะดวก ไม่มีถนนสำหรับเข้าแปลงนาเพื่อขนย้ายผลผลิต
จำนวนเกษตรกร	ประมาณ 210 ครัวเรือน
การใช้พื้นที่	ปลูกข้าว
เขตส่งน้ำ	โครงการส่งน้ำและบำรุงรักษาหนองหวาย คลองส่งน้ำ สายใหญ่ฝ่งซ้าย คลองระบายน้ำสาย ตี5 3ซ้าย-ตี5 และ4ขวา-ตี1
ที่ตั้ง	อยู่ติดกับพื้นที่ที่ได้จัดรูปที่ดินแล้ว
การร้องขอ	ผ่านสภาตำบลทุ่ง เมื่อวันที่ 7 เมษายน 2535
การประชุมชี้แจงราษฎร	สำนักงานจัดรูปที่ดินจังหวัดขอนแก่น ประชุมชี้แจงเกษตรกร และได้จัดทำบันทึกยินยอมเสร็จแล้ว
การวางโครงการจัดรูปที่ดิน	ได้รับอนุมัติจากคณะกรรมการจัดรูปที่ดินกลาง ในคราวประชุมครั้งที่ 3/2536 เมื่อวันที่ 20 กันยายน 2536
การสำรวจ	ได้รับอนุมัติจากคณะกรรมการจัดรูปที่ดินกลาง ในคราวประชุมครั้งที่ 4/2537 เมื่อวันที่ 21 ตุลาคม 2537 (ตามโครงการจัดรูปที่ดินปี 2538/1)
การออกแบบ	ได้รับอนุมัติจากคณะกรรมการจัดรูปที่ดินกลางในคราวประชุมครั้งที่ 4/2538 เมื่อวันที่ 29 พฤศจิกายน 2538 (ตามโครงการจัดรูปที่ดินปี 2539/1)

รายละเอียดประมาณการ  
งานก่อสร้างจัดรูปที่ดิน ตำบล กู่ทอง อำเภอ เชียงยืน จังหวัด มหาสารคาม  
เนื้อที่ 2,160 ไร่

ที่	รายการ	ปริมาณ	หน่วย	ต่อหน่วย	ราคารวม
1	งานก่อสร้างคูส่งน้ำคูระบายน้ำและถนนในแปลงนา				7,949,304.00
	1.1 งานดิน				5,434,560.86
	1.1.1 งานเปิดหน้าดินลึก 15 cm ด้วยเครื่องจักร	20,713.13	ลบ.ม	11.15	230,951.40
	1.1.2 งานดินถมอัดแน่น 85 % ด้วยเครื่องจักร	76,033.44	ลบ.ม	31.00	2,357,036.64
	1.1.3 งานดินขุดคูส่งน้ำด้วยเครื่องจักร	8,592.95	ลบ.ม	18.10	155,532.40
	1.1.4 งานดินขุดคูระบายน้ำด้วยเครื่องจักร	2,930.15	ลบ.ม	18.10	53,035.72
	1.1.5 งานขุดและขนย้ายดิน	67,440.49	ลบ.ม	30.00	2,023,214.70
	1.1.6 งานเสริมดินลูกรังผิวถนน(หนา 0.10 ม.)	13,365.00	ม	46.00	614,790.00
	1.2 งานดาดคอนกรีตคูส่งน้ำ				2,514,743.14
	1.2.1 งานดาดคอนกรีตคูส่งน้ำหนา 5 cm	1,058.60	ลบ.ม	2,228.00	2,358,560.80
	1.2.2 ค่าไม้แบบ	6.39	ลบ.ม	9,152.00	58,481.28
	1.2.3 ค่าต่อรื้อถอน	353.29	ตร.ม	81.78	28,892.06
	1.2.4 ค่าถากดินด้วยแรงคน	1,058.60	ลบ.ม	65.00	68,809.00
2	งานก่อสร้างอาคารในคูส่งน้ำและคูระบายน้ำ	487	แห่ง		1,153,140.00
	2.1 งานก่อสร้างอาคารในคูส่งน้ำ	478	แห่ง		1,000,530.00
	2.2 งานก่อสร้างอาคารในคูระบายน้ำ	9	แห่ง		152,610.00
	รวม				9,102,444.00
	FACTOR F=				3,060,317.71
	รวม				12,162,761.71
	ขอเป็น				<b>12,162,800.00</b>
	คิดเป็นราคา 5,631 บาท/ไร่				

หมายเหตุ

ราคาต่อหน่วยใช้อัตราราคาต่อหน่วยของกรมชลประทาน ซึ่งได้รับความเห็นชอบ  
จากสำนักงบประมาณแล้ว



5.2.2 ตำบลกู่ทอง อำเภอเขียงยืน จังหวัดมหาสารคาม  
เนื้อที่ประมาณ 2,060 ไร่ เป็นเงิน 10,346,300 บาท

สภาพปัญหา	ราษฎรได้รับน้ำในการเพาะปลูกไม่สะดวก ไม่มีถนนสำหรับเข้าแปลงนาเพื่อขนย้ายผลผลิต
จำนวนเกษตรกร	ประมาณ 200 ครัวเรือน
การใช้พื้นที่	ปลูกข้าว
เขตส่งน้ำ	โครงการส่งน้ำและบำรุงรักษาหนองหวาย คลองส่งน้ำ สายใหญ่ฝ่งซ้าย คลองระบายน้ำสาย คี5 3ซ้าย-คี5 และ4ขวา-คี1
ที่ตั้ง	อยู่ติดกับพื้นที่ที่ได้ขอจัดรูปที่ดินแล้ว
การร้องขอ	ผ่านสภาตำบลกู่ทอง เมื่อวันที่ 7 เมษายน 2535
การประชุมชี้แจงราษฎร	สำนักงานจัดรูปที่ดินจังหวัดขอนแก่น ประชุมชี้แจงเกษตรกร และได้จัดทำบันทึกยินยอมเสร็จแล้ว
การวางโครงการจัดรูปที่ดิน	ได้รับอนุมัติจากคณะกรรมการจัดรูปที่ดินกลาง ในคราวประชุมครั้งที่ 3/2536 เมื่อวันที่ 20 กันยายน 2536
การสำรวจ	ได้รับอนุมัติจากคณะกรรมการจัดรูปที่ดินกลาง ในคราวประชุมครั้งที่ 4/2537 เมื่อวันที่ 21 ตุลาคม 2537 (ตามโครงการจัดรูปที่ดินปี 2538/1)
การออกแบบ	ได้รับอนุมัติจากคณะกรรมการจัดรูปที่ดินกลางในคราวประชุมครั้งที่ 4/2538 เมื่อวันที่ 29 พฤศจิกายน 2538 (ตามโครงการจัดรูปที่ดินปี 2539/1)

รายละเอียดประมาณการ

งานก่อสร้างจัดรูปที่ดิน ตำบล กู่ทอง อำเภอ เชียงยืน จังหวัด มหาสารคาม  
เนื้อที่ 2,060 ไร่

ที่	รายการ	ปริมาณ	หน่วย	ต่อหน่วย	ราคารวม
1	งานก่อสร้างคูส่งน้ำคุ้ระบายน้ำและถนนในแปลงนา				6,572,473.06
	1.1 งานดิน				4,295,844.05
	1.1.1 งานเปิดหน้าดินลึก 15 cm ด้วยเครื่องจักร	16,170.65	ลบ.ม	11.15	180,302.75
	1.1.2 งานดินถมอัดแน่น 85 % ด้วยเครื่องจักร	60,138.01	ลบ.ม	31.00	1,864,278.31
	1.1.3 งานดินขุดคูส่งน้ำด้วยเครื่องจักร	7,746.37	ลบ.ม	18.10	140,209.30
	1.1.4 งานดินขุดคุ้ระบายน้ำด้วยเครื่องจักร	8,320.69	ลบ.ม	18.10	150,604.49
	1.1.5 งานขุดและขนย้ายดิน	52,391.64	ลบ.ม	30.00	1,571,749.20
	1.1.6 งานเสริมดินลูกรังผิวถนน(หนา 0.10 ม.)	8,450.00	ม	46.00	388,700.00
	1.2 งานดาดคอนกรีตคูส่งน้ำ				2,276,629.01
	1.2.1 งานดาดคอนกรีตคูส่งน้ำหนา 5 cm	958.30	ลบ.ม	2,228.00	2,135,092.40
	1.2.2 ค่าไม้แบบ	5.80	ลบ.ม	9,152.00	53,081.60
	1.2.3 ค่าต้อรื้อถอน	319.95	ตร.ม	81.78	26,165.51
	1.2.4 ค่าตากดินด้วยแรงคน	958.30	ลบ.ม	65.00	62,289.50
2	งานก่อสร้างอาคารในคูส่งน้ำและคุ้ระบายน้ำ	417	แห่ง		1,135,680.00
	2.1 งานก่อสร้างอาคารในคูส่งน้ำ	404	แห่ง		872,210.00
	2.2 งานก่อสร้างอาคารในคุ้ระบายน้ำ	13	แห่ง		263,470.00
	รวม				7,708,153.06
	FACTOR F=				2,638,104.91
	รวม				10,346,257.97
	ขอเป็น				<b>10,346,300.00</b>
	คิดเป็นราคา 5,022 บาท/ไร่				

หมายเหตุ

ราคาต่อหน่วยใช้อัตราราคาต่อหน่วยของกรมชลประทาน ซึ่งได้รับความเห็นชอบ  
จากสำนักงานประมาณแล้ว

5.2.3 ตำบลกู่ทอง อำเภอเขียงยืน จังหวัดมหาสารคาม  
เนื้อที่ประมาณ 2,230 ไร่ เป็นเงิน 11,177,700 บาท

สภาพปัญหา	ราษฎรได้รับน้ำในการเพาะปลูกไม่สะดวก ไม่มีถนนสำหรับเข้าแปลงนาเพื่อขนย้ายผลผลิต
จำนวนเกษตรกร	ประมาณ 220 ครัวเรือน
การใช้พื้นที่	ปลูกข้าว
เขตส่งน้ำ	โครงการส่งน้ำและบำรุงรักษาหนองหวาย คลองส่งน้ำ สายใหญ่ฝิ่งซ้าย คลองระบายน้ำสาย ตี5 3ซ้าย-ตี5 และ4ขวา-ตี1
ที่ตั้ง	อยู่ติดกับพื้นที่ที่ได้ขอจัดรูปที่ดินแล้ว
การร้องขอ	ผ่านสภาตำบลกู่ทอง เมื่อวันที่ 7 เมษายน 2535
การประชุมชี้แจงราษฎร	สำนักงานจัดรูปที่ดินจังหวัดขอนแก่น ประชุมชี้แจงเกษตรกร และได้จัดทำบันทึกยินยอมเสร็จแล้ว
การวางโครงการจัดรูปที่ดิน	ได้รับอนุมัติจากคณะกรรมการจัดรูปที่ดินกลาง ในคราวประชุมครั้งที่ 3/2536 เมื่อวันที่ 20 กันยายน 2536
การสำรวจ	ได้รับอนุมัติจากคณะกรรมการจัดรูปที่ดินกลาง ในคราวประชุมครั้งที่ 4/2537 เมื่อวันที่ 21 ตุลาคม 2537 (ตามโครงการจัดรูปที่ดินปี 2538/1)
การออกแบบ	ได้รับอนุมัติจากคณะกรรมการจัดรูปที่ดินกลางในคราวประชุมครั้งที่ 4/2538 เมื่อวันที่ 29 พฤศจิกายน 2538 (ตามโครงการจัดรูปที่ดินปี 2539/1)

รายละเอียดประมาณการ  
งานก่อสร้างจัดรูปที่ดิน ตำบล กู่ทอง อำเภอ เชียงยืน จังหวัด มหาสารคาม  
เนื้อที่ 2,230 ไร่

ที่	รายการ	ปริมาณ	หน่วย	ต่อหน่วย	ราคารวม
1	งานก่อสร้างคูส่งน้ำคุ้ระบายน้ำและถนนในแปลงนา				7,442,229.96
	1.1 งานดิน				4,839,490.73
	1.1.1 งานเปิดหน้าดินลึก 15 cm ด้วยเครื่องจักร	19,877.90	ลบ.ม	11.15	221,638.59
	1.1.2 งานดินถมอัดแน่น 85 % ด้วยเครื่องจักร	68,486.41	ลบ.ม	31.00	2,123,078.71
	1.1.3 งานดินขุดคูส่งน้ำด้วยเครื่องจักร	8,794.76	ลบ.ม	18.10	159,185.16
	1.1.4 งานดินขุดคุ้ระบายน้ำด้วยเครื่องจักร	4,483.91	ลบ.ม	18.10	81,158.77
	1.1.5 งานขุดและขนย้ายดิน	59,691.65	ลบ.ม	30.00	1,790,749.50
	1.1.6 งานเสริมดินลูกรังผิวถนน(หนา 0.10 ม.)	10,080.00	ม	46.00	463,680.00
	1.2 งานดาดคอนกรีตคูส่งน้ำ				2,602,739.23
	1.2.1 งานดาดคอนกรีตคูส่งน้ำหนา 5 cm	1,095.46	ลบ.ม	2,228.00	2,440,684.38
	1.2.2 ค่าไม้แบบ	6.66	ลบ.ม	9,152.00	60,952.32
	1.2.3 ค่าต่อรื้อถอน	365.58	ตร.ม	81.78	29,897.13
	1.2.4 ค่าตากดินด้วยแรงคน	1,095.46	ลบ.ม	65.00	71,204.90
2	งานก่อสร้างอาคารในคูส่งน้ำและคุ้ระบายน้ำ	433	แห่ง		392,890.00
	2.1 งานก่อสร้างอาคารในคูส่งน้ำ	429	แห่ง		795,240.00
	2.2 งานก่อสร้างอาคารในคุ้ระบายน้ำ	4	แห่ง		97,650.00
	รวม				8,335,119.96
	FACTOR F=				2,842,558.87
	รวม				11,177,678.83
	ขอเป็น				<b>11,177,700.00</b>
	คิดเป็นราคา 5,012 บาท/ไร่				

หมายเหตุ

ราคาต่อหน่วยใช้อัตราราคาต่อหน่วยของกรมชลประทาน ซึ่งได้รับความเห็นชอบ  
จากสำนักงบประมาณแล้ว

5.3 งานก่อสร้างปรับปรุงงานจัดรูปที่ดิน เนื้อที่ 5,080 ไร่  
เป็นเงิน 20,571,700 บาท

5.3.1 ตำบลบ้านกล้วย อำเภอหนองโดน จังหวัดสระบุรี  
เนื้อที่ประมาณ 1,500 ไร่

ค่าก่อสร้างงานลาดคอนกรีตส่งน้ำพร้อมอาคารประกอบ  
เป็นเงิน 8,415,600 บาท

สภาพปัญหา

ราษฎรได้รับน้ำไม่ทั่วถึงทุกแปลง เนื่องจากคูส่งน้ำเป็นคูดินและมีความขรุขระมาก ประกอบกับการก่อสร้างเดิม เริ่มก่อสร้างตั้งแต่ปี 2524 เป็นต้นมา คูส่งน้ำเกิดการชำรุดรื้อซึม เนื่องจากอายุการใช้งาน ทำให้ขาดประสิทธิภาพในการส่งน้ำ เกิดความเสียหายมากเกินกว่ากำลังความสามารถของเกษตรกรที่จะดำเนินการได้

จำนวนเกษตรกร

ประมาณ 150 ครอบครัว

พื้นที่

คูส่งน้ำ สาย 1(22R) , 4, 4.1, 4.2, 4.4, 4.6, 4.8, 4.10 (C.P.C) รวมความยาว 10,595 เมตร

การก่อสร้าง

ก่อสร้างจัดรูปที่ดิน ปี 2524

การวางโครงการปรับปรุง

ได้รับอนุมัติจากคณะกรรมการจัดรูปที่ดินจังหวัดสระบุรี ในคราวประชุมครั้งที่ 1/2541 เมื่อวันที่ 22 มกราคม 2541

รายละเอียดประมาณการ  
งานปรับปรุงงานจัดรูปที่ดิน ตำบล บ้านกล้วย อำเภอหนองโคน จังหวัด สระบุรี  
เนื้อที่ 1,500 ไร่

ที่	รายการ	ปริมาณ	หน่วย	ต่อหน่วย	ราคารวม
1	<u>งานปรับปรุงคูส่งน้ำและถนนในแปลงนา</u>				<u>5,289,812.05</u>
	1.1 งานดิน				2,924,161.27
	1.1.1 งานเปิดหน้าดินลึก 15 cm ด้วยเครื่องจักร	11,968.40	ลบ.ม	11.15	133,447.66
	1.1.2 งานดินถมอัดแน่น 85 % ด้วยเครื่องจักร	40,408.83	ลบ.ม	31.00	1,252,673.73
	1.1.3 งานดินขุดคูส่งน้ำด้วยเครื่องจักร	11,045.38	ลบ.ม	18.10	199,921.38
	1.1.4 งานดินขุดคูระบายน้ำด้วยเครื่องจักร	0.00	ลบ.ม	18.10	0.00
	1.1.5 งานขุดและขนย้ายดิน	29,363.45	ลบ.ม	30.00	880,903.50
	1.1.6 งานเสริมดินกึ่งรั้วฝวถนน(หนา 0.10 ม.)	8,965.00	ม	51.00	457,215.00
	1.2 งานคาดคอนกรีตคูส่งน้ำ				2,365,650.78
	1.2.1 งานคาดคอนกรีตคูส่งน้ำหนา 5 cm	1,120.97	ลบ.ม	1,974.00	2,212,794.78
	1.2.2 ค่าไม้แบบ	5.91	ลบ.ม	8,358.00	49,395.78
	1.2.3 ค่าต่อรื้อถอน	374.14	ตร.ม	81.78	30,597.17
	1.2.4 ค่าถากดินด้วยแรงคน	1,120.97	ลบ.ม	65.00	72,863.05
2	<u>งานก่อสร้างอาคารในคูส่งน้ำ</u>	202	แห่ง		<u>948,230.00</u>
	2.1 งานก่อสร้างอาคารในคูส่งน้ำ	202	แห่ง		948,230.00
	รวม				6,238,042.05
	FACTOR F=				2,177,515.62
	รวม				8,415,557.67
	ขอเป็น				<u>8,415,600.00</u>
	คิดเป็นราคา 5,610 บาท/ไร่				

หมายเหตุ

ราคาต่อหน่วยใช้อัตราราคาต่อหน่วยของกรมชลประทาน ซึ่งได้รับความเห็นชอบ  
จากสำนักงบประมาณแล้ว

5.3.2 ตำบลคูบัว อำเภอเมือง จังหวัดราชบุรี เนื้อที่ประมาณ 2,180 ไร่  
ค่าก่อสร้างงานลาดคอนกรีตส่งน้ำพร้อมอาคารประกอบ  
เป็นเงิน 9,270,100 บาท

สภาพปัญหา	ราษฎรได้รับน้ำไม่ทั่วถึงทุกแปลง เนื่องจากคูส่งน้ำเป็นคูดินและมีความยาวมาก ประกอบกับการก่อสร้างเดิม เริ่มก่อสร้างตั้งแต่ปี 2527 เป็นต้นมา คูส่งน้ำเกิดการชำรุดรั่วซึม เนื่องจากอายุการใช้งาน ทำให้ขาดประสิทธิภาพในการส่งน้ำ เกิดความเสียหายมากขึ้นกว่ากำลังความสามารถของเกษตรกรที่จะดำเนินการได้
จำนวนเกษตรกร พื้นที่	ประมาณ 210 ครัวเรือน คูส่งน้ำ สาย 1(1R-1L-1R) , 2 , 4 , 4.1 , 4.2 , 4.2.1 , 4.3 , 4.4 , 6 , 6.2 , 8 , 8.2 , 10 , 12 , 12.2 , 14 , 14.1 , 14.1.2 , (16L-1R) รวมความยาว 13,361 เมตร
การก่อสร้าง	ก่อสร้างจัดรูปที่ดิน ปี 2527
การวางโครงการปรับปรุง	ได้รับอนุมัติจากคณะกรรมการจัดรูปที่ดินจังหวัดราชบุรี ในคราวประชุมครั้งที่ 2/2532 เมื่อวันที่ 17 พฤษภาคม 2532

รายละเอียดประมาณการ  
งานปรับปรุงงานจัดรูปที่ดิน ตำบล คูบัว อำเภอ เมือง จังหวัด ราชบุรี  
เนื้อที่ 2,180 ไร่

ที่	รายการ	ปริมาณ	หน่วย	ต่อหน่วย	ราคารวม
1	<u>งานปรับปรุงคูส่งน้ำและถนนในแปลงนา</u>				<u>5,390,084.01</u>
	1.1 งานดิน				2,741,082.10
	1.1.1 งานเปิดหน้าดินลึก 15 cm ด้วยเครื่องจักร	11,694.11	ลบ.ม	11.15	130,389.33
	1.1.2 งานดินถมอัดแน่น 85 % ด้วยเครื่องจักร	38,575.77	ลบ.ม	31.00	1,195,848.87
	1.1.3 งานดินขุดคูส่งน้ำด้วยเครื่องจักร	10,903.63	ลบ.ม	18.10	197,355.70
	1.1.4 งานดินขุดคูระบายน้ำด้วยเครื่องจักร	0.00	ลบ.ม	18.10	0.00
	1.1.5 งานขุดและขนย้ายดิน	27,672.14	ลบ.ม	30.00	830,164.20
	1.1.6 งานเสริมดินลูกรังผิวถนน(หนา 0.10 ม.)	13,356.00	ม	29.00	387,324.00
	1.2 งานคาดคอนกรีตคูส่งน้ำ				2,649,001.91
	1.2.1 งานคาดคอนกรีตคูส่งน้ำหนา 5 cm	1,248.75	ลบ.ม	1,984.00	2,477,520.00
	1.2.2 ค่าไม้แบบ	6.73	ลบ.ม	8,358.00	56,249.34
	1.2.3 ค่าต่อรื้อถอน	416.53	ตร.ม	81.78	34,063.82
	1.2.4 ค่าถากดินด้วยแรงคน	1,248.75	ลบ.ม	65.00	81,168.75
2	<u>งานก่อสร้างอาคารในคูส่งน้ำ</u>	315	แห่ง		<u>1,521,980.00</u>
	2.1 งานก่อสร้างอาคารในคูส่งน้ำ	315	แห่ง		1,521,980.00
	รวม				6,912,064.01
	FACTOR F=				2,358,003.14
	รวม				9,270,067.15
	ขอเป็น				<u>9,270,100.00</u>
	คิดเป็นราคา 4,252 บาท/ไร่				

หมายเหตุ

ราคาต่อหน่วยใช้อัตราราคาต่อหน่วยของกรมชลประทาน ซึ่งได้รับความเห็นชอบ  
จากสำนักงานประมาณแล้ว



**5.3.3 ตำบลบ้านกร่าง อำเภอศรีประจันต์ จังหวัดสุพรรณบุรี**  
**เนื้อที่ประมาณ 1,400 ไร่**  
**ค่าก่อสร้างงานดูระบายน้ำพร้อมอาคารประกอบ**  
**เป็นเงิน 2,886,000 บาท**

สภาพปัญหา	ราษฎรได้รับความเดือดร้อนเรื่องปัญหาน้ำท่วม ซึ่งบริเวณดังกล่าวเป็นที่ลุ่ม น้ำท่วมขังเป็นเวลานาน การระบายน้ำไม่สะดวก ทำให้พื้นที่เพาะปลูกเสียหายอย่างมาก การระบายน้ำออกจากพื้นที่ที่เกิดความเสียหายมากเกินกว่ากำลังความสามารถของเกษตรกรที่จะดำเนินการได้
จำนวนเกษตรกร พื้นที่	ประมาณ 90 ครัวเรือน ดูระบายน้ำ สาย D1,D1.2,D1.4,D1.6,D1.6.1,D1.6.3,D1.6.5(SR) รวมความยาว 7,078 เมตร
การก่อสร้าง	ก่อสร้างจัดรูปที่ดิน ปี 2521
การวางโครงการปรับปรุง	ได้รับอนุมัติจากคณะกรรมการจัดรูปที่ดินจังหวัดสุพรรณบุรี ในคราวประชุมครั้งที่ 3/2541 เมื่อวันที่ 26 ตุลาคม 2541

รายละเอียดประมาณการ  
งานปรับปรุงงานจัดรูปที่ดิน ตำบลบ้านกว้าง อำเภอศรีประจันต์ จังหวัดสุพรรณบุรี  
เนื้อที่ 1,400 ไร่

ที่	รายการ	ปริมาณ	หน่วย	ต่อหน่วย	ราคารวม
1	งานปรับปรุงคุระบายน้ำ				1,076,195.08
	1.1 งานดิน				1,076,195.08
	1.1.1 งานเปิดหน้าดินลึก 15 cm ด้วยเครื่องจักร	0.00	ลบ.ม	11.15	0.00
	1.1.2 งานดินถมอัดแน่น 85% ด้วยเครื่องจักร	18,488.24	ลบ.ม	31.00	573,135.44
	1.1.3 งานดินขุดคูส่งน้ำด้วยเครื่องจักร	0.00	ลบ.ม	18.10	0.00
	1.1.4 งานดินขุดคุระบายน้ำด้วยเครื่องจักร	6,314.56	ลบ.ม	18.10	114,293.54
	1.1.5 งานขุดและขนย้ายดิน	12,958.87	ลบ.ม	30.00	388,766.10
	1.1.5 งานเสริมดินลูกรังหลังถนนหนา 0.10 ม.	0.00	ลบ.ม	0.00	0.00
	1.2 งานดาดคอนกรีตคูส่งน้ำ				0.00
	1.2.1 งานดาดคอนกรีตคูส่งน้ำหนา 5 cm	0.00	ลบ.ม	1,983.00	0.00
	1.2.2 ค่าไม้แบบ	0.00	ลบ.ม	8,358.00	0.00
	1.2.3 ค่าต่อเรือถอน	0.00	ตร.ม	81.78	0.00
	1.2.4 ค่าถากดินด้วยแรงคน	0.00	ลบ.ม	65.00	0.00
2	งานก่อสร้างอาคารในคุระบายน้ำ	176.00	แห่ง		1,125,570.00
	2.1 งานก่อสร้างอาคารในคุระบายน้ำ	176.00	แห่ง		1,125,570.00
	รวม				2,201,765.08
	FACTOR F=				684,200.52
	รวม				2,885,965.60
	ขอเป็น				<b>2,886,000.00</b>
	คิดเป็นราคา 2,061 บาท/ไร่				

หมายเหตุ

ราคาต่อหน่วยใช้อัตราราคาต่อหน่วยของกรมชลประทาน ซึ่งได้รับความเห็นชอบ  
จากสำนักงานประมาณแล้ว

5.4 งานควบคุมงานก่อสร้าง	เนื้อที่ 6,450 ไร่	เป็นเงิน 1,010,604 บาท
5.5 งานออกโฉนดที่ดินใหม่	เนื้อที่ 6,450 ไร่	เป็นเงิน 2,683,200 บาท
5.6 งานควบคุมงานก่อสร้างปรับปรุง	เนื้อที่ 5,080 ไร่	เป็นเงิน 617,151 บาท
5.7 งานออกโฉนดที่ดินตกค้าง	เนื้อที่ 9,727.251 ไร่	เป็นเงิน 739,272 บาท

โครงการ / สำนักงานจัดรูปที่ดินจังหวัด	จำนวนคำขออกโฉนดที่ดินตกค้างที่พร้อมจะยื่นคำขอ	
	ไร่	แปลง
<b>โครงการเข้าพระยา</b>		
1. ชัยนาท	100	10
2. นครสวรรค์	429	39
3. สิงห์บุรี	200	20
4. อ่างทอง	300	30
5. สุพรรณบุรี	300	30
6. ลพบุรี	309	20
7. สระบุรี	100	15
<b>รวม</b>	<b>1,738.1765</b>	<b>164</b>
<b>โครงการพิชญโลก</b>		
1. พิจิตร	1,445.8475	100
2. พิษณุโลก	1,170	100
3. นครสวรรค์	480	39
<b>รวม</b>	<b>3,095.8475</b>	<b>239</b>
<b>โครงการน้ำอูน</b>		
1. สกลนคร	1,020	120
<b>รวม</b>	<b>1,020</b>	<b>120</b>
<b>โครงการหนองหวาย</b>		
1. ขอนแก่น	63.227	14
<b>รวม</b>	<b>63.227</b>	<b>14</b>
<b>โครงการแม่กลอง</b>		
1. กาญจนบุรี	640	80
2. ราชบุรี	1,990	200
3. เพชรบุรี	580	96
4. สุพรรณบุรี	600	60
<b>รวม</b>	<b>3,810</b>	<b>436</b>
<b>รวมทั้งสิ้น</b>	<b>9,727.251</b>	<b>973</b>

หมายเหตุ ราคางานออกโฉนดที่ดินไร่ละ 76 บาท จำนวนเงินงบประมาณที่ต้องการ 739,271.076 บาท

ใช้เงินตัวกันภายในพื้นที่ 9,727.251 ไร่

5.8 ค่าจ้างลูกจ้างชั่วคราวรายเดือน

เป็นเงิน 2,011,192 บาท

ความต้องการลูกจ้างชั่วคราวรายเดือนแต่ละงาน

ลำดับที่	งาน	วุฒิการศึกษา			
		ปวช.	ปวส.	ปวท.	ปริญญาตรี
1	สำรวจงานปรับปรุง	-	-	-	-
2	ออกแบบงานปรับปรุง	4	-	-	-
3	ควบคุมงานปรับปรุง	-	1	-	-
4	ควบคุมงานก่อสร้าง	-	12	-	-
5	สำรวจข้อมูลรายละเอียดการจัดจ้าง ที่ปรึกษาออกแบบงานจัดรูปที่ดิน	-	3	-	-
6	คำนวณวัสดุและราคางาน	-	-	-	-
7	ประชุมชี้แจงเกษตรกรและบันทึกยินยอม ให้ดำเนินการจัดรูปที่ดิน	-	-	-	4
8	เรียกเก็บเอกสารสิทธิในที่ดินเก่าเพื่อออก โฉนดที่ดินใหม่	-	-	-	1
9	จัดทำเอกสารและงานสารบรรณ	4	-	-	-
10	จัดทำฐานข้อมูลเกษตรกรเพื่อวิเคราะห์ อายุลูกหนี้	1	-	-	-
	รวม	9	16	-	5

ตารางแสดงรายละเอียดค่าใช้จ่ายลูกจ้างชั่วคราวรายเดือน

ลำดับที่	วุฒิการศึกษา	จำนวนคน	ระยะเวลา(เดือน)	เงินเดือน(บาท)	รวม(บาท)
1	ปริญญาตรี	5	12	6,360	381,600
2	ปวส.	16	12	5,740	1,102,080
3	ปวช.	9	12	4,700	507,600
	รวม	30			1,991,280

หมายเหตุ ระยะเวลาดำเนินการตั้งแต่ เดือนมกราคม - ธันวาคม 2543

เงินสมทบประกันสังคม 1% เป็นเงิน 19,912 บาท

รวมเป็นเงินทั้งสิ้น 2,011,192 บาท

5.9 ค่าใช้จ่ายสำหรับการเพิ่ม-ลด เป็นเงิน 1,420,461 บาท  
รวมเป็นเงิน 67,340,380 บาท

## 6. ผู้ดำเนินการ

- 6.1 งานออกแบบ โดยสำนักงานจัดรูปที่ดินกลาง และจ้างบริษัทที่ปรึกษา
- 6.2 งานก่อสร้าง 6,450 ไร่ (โดยวิธีจ้างเหมา)
  - 6.2.1 ตำบลกู่ทอง อำเภอเชียงยืน จังหวัดมหาสารคาม  
เนื้อที่ 2,160 ไร่ โดยสำนักงานจัดรูปที่ดินจังหวัดมหาสารคาม
  - 6.2.2 ตำบลกู่ทอง อำเภอเชียงยืน จังหวัดมหาสารคาม  
เนื้อที่ 2,060 ไร่ โดยสำนักงานจัดรูปที่ดินจังหวัดมหาสารคาม
  - 6.2.3 ตำบลกู่ทอง อำเภอเชียงยืน จังหวัดมหาสารคาม  
เนื้อที่ 2,230 ไร่ โดยสำนักงานจัดรูปที่ดินจังหวัดมหาสารคาม
- 6.3 งานก่อสร้างปรับปรุง 5,080 ไร่ (โดยวิธีการจ้างเหมา)
  - 6.3.1 ตำบลบ้านกล้วย อำเภอหนองโสน จังหวัดสระบุรี  
เนื้อที่ 1,500 ไร่ โดยสำนักงานจัดรูปที่ดินจังหวัดสระบุรี
  - 6.3.2 ตำบลคูบัว อำเภอเมือง จังหวัดราชบุรี  
เนื้อที่ 2,180 ไร่ โดยสำนักงานจัดรูปที่ดินจังหวัดราชบุรี
  - 6.3.3 ตำบลบ้านกร่าง อำเภอศรีประจันต์ จังหวัดสุพรรณบุรี  
เนื้อที่ 1,400 ไร่ โดยสำนักงานจัดรูปที่ดินจังหวัดสุพรรณบุรี
- 6.4 งานควบคุมงานก่อสร้างและงานก่อสร้างปรับปรุง โดยสำนักงานจัดรูปที่ดินกลางเป็นผู้จัดสรรให้สำนักงานจัดรูปที่ดินจังหวัดต่างๆ ตามความเหมาะสม
- 6.5 งานออกโฉนดที่ดิน โดยกรมที่ดิน
- 6.6 จ้างลูกจ้างชั่วคราวรายเดือน โดยสำนักงานจัดรูปที่ดินกลาง

7. ระยะเวลาดำเนินการ ตั้งแต่ ตุลาคม 2542 – กันยายน 2544  
เฉพาะงานออกโฉนดที่ดิน ระยะเวลาดำเนินการ ตั้งแต่ ตุลาคม 2542 – กันยายน 2545

8. ผลที่คาดว่าจะได้รับจากโครงการ

เมื่อได้ดำเนินการก่อสร้างจัดรูปที่ดินเสร็จตามโครงการแล้ว เกษตรกรได้รับประโยชน์ดังนี้

- 8.1 เกษตรกรจะได้รับความสะดวกต่อระบบการใช้น้ำสามารถควบคุมการส่งน้ำและการระบายน้ำในแปลงนาเพาะปลูกได้ตามความต้องการ
- 8.2 มีความสะดวกในการลำเลียงวัสดุอุปกรณ์การเกษตร และลำเลียงผลผลิตออกจากแปลงเพาะปลูกได้สะดวก ทำให้ลดค่าใช้จ่ายในการขนย้าย
- 8.3 สามารถใช้เครื่องทุ่นแรง เครื่องจักรกล ในการเตรียมแปลงและในการเก็บเกี่ยวได้อย่างมีประสิทธิภาพ
- 8.4 สามารถปรับเปลี่ยนการปลูกพืชได้หลายชนิดตามที่เกษตรกรต้องการ เพราะการส่งน้ำและการระบายน้ำของแต่ละแปลงเป็นเอกเทศ
- 8.5 เกษตรกรจะมีรายได้เพิ่มขึ้น เพราะผลผลิตต่อไร่สูงขึ้น ปลูกพืชได้มากกว่าครั้งขึ้นและค่าลงทุนต่อครั้งลดลง

ตารางแสดงรายจ่ายการใช้เงินกองทุนจัดรูปที่ดิน โครงการจัดรูปที่ดิน ปี 2543/1

กิจกรรม	เนื้อที่ (ไร่)	จำนวน (บาท)	หมายเหตุ
<b>1. งานออกแบบ 3 แห่ง</b>	<b>23,000</b>	<b>4,600,000</b>	อัตราค่าจ้างเหมาออกแบบ
1.1 ต.กระเสียว อ.สามชุก จ.สุพรรณบุรี	10,000	2,000,000	ไร่ละ 200 บาท
1.2 ต.บ้านสระ ต.หนองผักนาก อ.สามชุก จ.สุพรรณบุรี	10,000	2,000,000	
1.3 ต.จระเข้สามพัน ต.สระยายโสม อ.อู่ทอง จ.สุพรรณบุรี	3,000	600,000	
<b>2. งานก่อสร้าง 3 แห่ง</b>	<b>6,450</b>	<b>33,686,800</b>	
2.1 ต.อู่ทอง อ.เขียงยืน จ.มหาสารคาม	2,160	12,162,800	อัตราค่างานไร่ละ 5,631 บาท
2.2 ต.อู่ทอง อ.เขียงยืน จ.มหาสารคาม	2,060	10,346,300	อัตราค่างานไร่ละ 5,022 บาท
2.3 ต.อู่ทอง อ.เขียงยืน จ.มหาสารคาม	2,230	11,177,700	อัตราค่างานไร่ละ 5,012 บาท
<b>3. งานควบคุมงานก่อสร้าง 3 แห่ง</b>	<b>6,450</b>	<b>1,010,604</b>	อัตราราคา 3% ของราคาก่อสร้าง
3.1 ต.อู่ทอง อ.เขียงยืน จ.มหาสารคาม	2,160	364,884	
3.2 ต.อู่ทอง อ.เขียงยืน จ.มหาสารคาม	2,060	310,389	
3.3 ต.อู่ทอง อ.เขียงยืน จ.มหาสารคาม	2,230	335,331	
<b>4. งานปรับปรุง 3 แห่ง</b>	<b>5,080</b>	<b>20,571,700</b>	
4.1 ต.บ้านกล้วย อ.หนองโดน จ.สระบุรี	1,500	8,415,600	อัตราค่างานไร่ละ 5,610 บาท
4.2 ต.คูบัว อ.เมือง จ.ราชบุรี	2,180	9,270,100	อัตราค่างานไร่ละ 4,252 บาท
4.3 ต.บ้านกร่าง อ.ศรีประจันต์ จ.สุพรรณบุรี	1,400	2,886,000	อัตราค่างานไร่ละ 2,061 บาท
<b>5. งานควบคุมงานก่อสร้างปรับปรุง 3 แห่ง</b>	<b>5,080</b>	<b>617,151</b>	อัตราราคา 3% ของราคาก่อสร้าง
5.1 ต.บ้านกล้วย อ.หนองโดน จ.สระบุรี	1,500	252,468	
5.2 ต.คูบัว อ.เมือง จ.ราชบุรี	2,180	278,103	
5.3 ต.บ้านกร่าง อ.ศรีประจันต์ จ.สุพรรณบุรี	1,400	86,580	
<b>6. งานออกโฉนดที่ดินใหม่ 3 แห่ง</b>	<b>6,450</b>	<b>2,683,200</b>	อัตราราคา 416 บาท/ไร่
6.1 ต.อู่ทอง อ.เขียงยืน จ.มหาสารคาม	2,160	898,560	
6.2 ต.อู่ทอง อ.เขียงยืน จ.มหาสารคาม	2,060	856,960	
6.3 ต.อู่ทอง อ.เขียงยืน จ.มหาสารคาม	2,230	927,680	



ตารางแสดงรายจ่ายการใช้เงินกองทุนจัดรูปที่ดิน โครงการจัดรูปที่ดิน ปี 2543/1

กิจกรรม	เนื้อที่ (ไร่)	จำนวน (บาท)	หมายเหตุ
7. งานออกโฉนดที่ดินตกค้าง	9,727.251	739,272	
8. ค่าจ้างลูกจ้างชั่วคราวรายเดือน		2,011,192	
9. ค่าใช้จ่ายสำหรับการเพิ่ม-ลด		1,420,461	
รวม		67,340,380	

รายการรับ - จ่ายเงินกองทุนจัดรูปที่ดิน ปีงบประมาณ 2542

รายการ	จำนวนเงิน	รายการ	จำนวนเงิน
<b>ยอดเงินคงเหลือยกมา</b>	<b>68,151,327.57</b>		
เงินเหลือจ่ายรับคืน	8,980,666.74	1. ค่างานออกแบบ	6,049,655.55
1. เงินงบประมาณสมทบจากงบประมาณแผ่นดิน ประจำปีงบประมาณ 2542	30,000,000.00	2. ค่างานออกแบบปรับปรุง	75,460.00
2. เงินเรียกเก็บค่าใช้จ่ายในการจัดรูปที่ดิน	54,850,142.65	3. ค่างานสำรวจปรับปรุง	8,960.00
3. เงินค่าเช่าที่ดินในเขตโครงการจัดรูปที่ดิน	179,832.90	4. ค่างานก่อสร้างและควบคุมงาน	16,162,638.23
4. รายได้อื่น ๆ	1,347,987.03	5. ค่างานก่อสร้างปรับปรุง และควบคุมงาน	65,623,825.29
		6. ค่างานออกโฉนดที่ดิน	4,650,080.00
		7. ค่าจ้างลูกจ้างชั่วคราวรายเดือน	981,472.49
		<b>รวมจ่าย</b>	<b>83,552,081.56</b>
		<b>เงินคงเหลือยกไป</b>	<b>79,957,875.33</b>
<b>รวมเงิน</b>	<b>163,509,956.89</b>	<b>รวมเงิน</b>	<b>163,509,956.89</b>

ประมาณการแผนการรับ - จ่ายเงินกองทุนจัดรูปที่ดิน ปีงบประมาณ 2543

รายการ	จำนวนเงิน	รายการ	จำนวนเงิน
<b>ยอดเงินคงเหลือยกมา</b>	<b>79,957,875.33</b>		
1. เงินงบประมาณสหภาพจากงบประมาณแผ่นดิน	30,000,000.00	<b>1.รายจ่ายค้างจ่ายปี 2542</b>	<b>80,965,743.45</b>
2. เงินค่าเช่าที่ดินในเขตโครงการจัดรูปที่ดิน	166,000.00	1.1 ค่างานออกแบบ	8,890,344.45
3. เงินเรียกเก็บค่าใช้จ่ายในการจัดรูปที่ดิน	45,000,000.00	1.2 ค่างานออกแบบปรับปรุง	28,500.00
		1.3 ค่างานก่อสร้าง และ ควบคุมงาน ( 4 สัญญา)	53,762,642.00
		1.4 ค่างานก่อสร้างปรับปรุง และ ควบคุมงาน( 2 สัญญา)	6,850,080.00
		1.5 ค่าจ้างลูกจ้างชั่วคราว	338,568.00
		1.6 ค่าใช้จ่ายสำหรับการเพิ่ม - ลด	6,105,609.00
		<b>2.รายจ่ายปี 2543</b>	<b>74,150,200.00</b>
		2.1 งานสำรวจ เนื้อที่ 83,720 ไร่	6,809,820.00
		2.2 งานออกแบบ เนื้อที่ 23,000 ไร่	4,600,000.00
		2.3 งานก่อสร้างและค่าควบคุมงาน เนื้อที่ 6,450 ไร่	34,697,404.00
		2.4 งานปรับปรุงและค่าควบคุมงาน เนื้อที่ 5,080 ไร่	21,188,851.00
		2.5 งานออกโฉนดที่ดินใหม่ เนื้อที่ 6,450 ไร่	2,683,200.00
		2.6 งานออกโฉนดที่ดินตกค้าง เนื้อที่ 9,727.251 ไร่	739,272.00
		2.7 ค่าจ้างลูกจ้างชั่วคราวรายเดือน	2,011,192.00
		2.8 ค่าใช้จ่ายสำหรับการเพิ่ม - ลด	1,420,461.00
		<b>รวมจ่ายทั้งสิ้น</b>	<b>155,115,943.45</b>
		<b>เงินคงเหลือยกไป</b>	<b>7,931.88</b>
<b>รวมเงิน</b>	<b>155,123,876.33</b>	<b>รวมเงิน</b>	<b>155,123,875.33</b>

### 3.4 ปรับปรุงคำสั่งแต่งตั้งคณะกรรมการพิจารณากำหนดอัตรา หลักเกณฑ์ และวิธีการเรียกเก็บเงินค่าใช้จ่ายในการจัดรูปที่ดิน

#### หัวหน้าสำนักงานจัดรูปที่ดินกลาง

ตามที่ได้มีคำสั่งตั้งคณะกรรมการจัดรูปที่ดินกลาง ที่ 2/2531 ลงวันที่ 14 มกราคม 2531 , ที่ 1/2532 ลงวันที่ 24 มีนาคม 2532 , ที่ 1/2534 ลงวันที่ 18 มีนาคม 2534 , ที่ 2/2534 ลงวันที่ 16 กรกฎาคม 2534 , ที่ 3/2535 ลงวันที่ 9 มกราคม 2535 , ที่ 2/2536 ลงวันที่ 6 กรกฎาคม 2536 , ที่ 5/2536 ลงวันที่ 1 ตุลาคม 2536 และที่ 1/2538 ลงวันที่ 17 เมษายน 2538 แต่งตั้งคณะกรรมการพิจารณากำหนดอัตรา หลักเกณฑ์ และวิธีการเรียกเก็บเงินค่าใช้จ่ายในการจัดรูปที่ดิน โดยมี นายพิทยาพล นาดธราดล รองผู้จัดการธนาคารเพื่อการเกษตรและสหกรณ์การเกษตร เป็นประธานอนุกรรมการ และ นายประกิต เขวงนิรันดร์ ผู้อำนวยการกององค์การและระบบ ฝ่ายการพนักงาน ธนาคารเพื่อการเกษตรและสหกรณ์การเกษตร เป็นอนุกรรมการและเลขานุการ แล้วนั้น

เนื่องจาก ธนาคารเพื่อการเกษตรและสหกรณ์การเกษตร ได้มีหนังสือที่ 0250/15869 ลงวันที่ 15 กรกฎาคม 2542 แจ้งว่า ธนาคารได้มีการเปลี่ยนแปลงโครงสร้างงานและตำแหน่งผู้บริหารบางตำแหน่งใหม่ จึงขอเปลี่ยนแปลงผู้แทนธนาคารในคณะกรรมการดังกล่าว ดังนี้

1. รองผู้จัดการ นายเอ็นนู ชื่อสุวรรณ เป็นประธานอนุกรรมการ
2. ผู้อำนวยการสำนักงานกองทุนที่ดิน เป็นอนุกรรมการและเลขานุการ

นอกจากนี้ เมื่อพิจารณาจากรายชื่ออนุกรรมการท่านอื่น ๆ แล้ว บางท่านก็เกษียณอายุราชการไปนานแล้ว บางท่านก็เปลี่ยนแปลงตำแหน่งหน้าที่การงานสูงขึ้น จึงเห็นสมควรปรับปรุงคำสั่งแต่งตั้งคณะกรรมการดังกล่าว ให้เหมาะสมยิ่งขึ้น โดยเห็นสมควรแต่งตั้งจากผู้แทนของหน่วยงานเดิม แต่ให้แต่งตั้งผู้แทนโดยตำแหน่ง และเห็นสมควรแต่งตั้งผู้อำนวยการกองประเมินผล สำนักงานเศรษฐกิจการเกษตร เป็นรองประธานอนุกรรมการ และเนื่องจากปัจจุบัน สำนักงานจัดรูปที่ดินกลาง มีฝ่ายกองทุนจัดรูปที่ดิน ทำหน้าที่รับผิดชอบเรื่องการเก็บเงินค่าใช้จ่ายในการจัดรูปที่ดินแล้ว จึงเห็นสมควรแต่งตั้งให้หัวหน้าฝ่ายกองทุนจัดรูปที่ดิน สำนักงานจัดรูปที่ดินกลาง เป็นอนุกรรมการและเลขานุการ โดยมีผู้แทนธนาคารเพื่อการเกษตรและสหกรณ์การเกษตร เป็นอนุกรรมการ

จึงขอเสนอมาเพื่อโปรดพิจารณาให้ความเห็นชอบ และได้ร่างคำสั่งแต่งตั้งคณะกรรมการดังกล่าว เสนอมาเพื่อโปรดพิจารณาด้วยแล้ว

มติที่ประชุม เห็นชอบให้ปรับปรุงคำสั่งแต่งตั้งคณะกรรมการพิจารณากำหนดอัตรา หลักเกณฑ์ และวิธีการเรียกเก็บเงินค่าใช้จ่ายในการจัดรูปที่ดิน และร่างคำสั่งตามที่สำนักงานจัดรูปที่ดิน-กลางเสนอ

(ร่าง)

คำสั่งคณะกรรมการจัดรูปที่ดินกลาง

ที่ /2542

เรื่อง แต่งตั้งคณะกรรมการพิจารณากำหนดอัตรา หลักเกณฑ์  
และวิธีการเรียกเก็บเงินค่าใช้จ่ายในการจัดรูปที่ดิน

โดยที่คณะกรรมการจัดรูปที่ดินกลางเห็นสมควรปรับปรุงคณะกรรมการพิจารณากำหนดอัตรา หลักเกณฑ์  
และวิธีการเรียกเก็บเงินค่าใช้จ่ายในการจัดรูปที่ดิน ให้เหมาะสมยิ่งขึ้น

อาศัยอำนาจตามความในมาตรา 15 แห่งพระราชบัญญัติจัดรูปที่ดินเพื่อเกษตรกรรม พ.ศ. 2517 และมติ  
คณะกรรมการจัดรูปที่ดินกลาง ครั้งที่ /2542 เมื่อวันที่ 2542 จึงให้ยกเลิกคำสั่งคณะกรรมการ  
จัดรูปที่ดินกลาง ที่ 2/2531 ลงวันที่ 14 มกราคม 2531 , ที่ 1/2532 ลงวันที่ 24 มีนาคม 2532 , ที่ 1/2534 ลงวันที่ 18  
มีนาคม 2534 , ที่ 2/2534 ลงวันที่ 16 กรกฎาคม 2534 , ที่ 3/2535 ลงวันที่ 9 มกราคม 2535 , ที่ 2/2536 ลงวันที่ 6  
กรกฎาคม 2536 , ที่ 5/2536 ลงวันที่ 1 ตุลาคม 2536 และที่ 1/2538 ลงวันที่ 17 เมษายน 2538 และแต่งตั้งคณะ -  
อนุกรรมการพิจารณากำหนดอัตรา หลักเกณฑ์ และวิธีการเรียกเก็บเงินค่าใช้จ่ายในการจัดรูปที่ดิน ประกอบด้วย

- |   |                        |
|---|------------------------|
| 1. รองผู้จัดการธนาคารเพื่อการเกษตรและสหกรณ์การเกษตร         | ประธานอนุกรรมการ       |
| 2. ผู้อำนวยการกองประเมินผล สำนักงานเศรษฐกิจการเกษตร         | รองประธานอนุกรรมการ    |
| 3. ผู้แทนสำนักงานเศรษฐกิจการคลัง กระทรวงการคลัง             | อนุกรรมการ             |
| 4. ผู้อำนวยการกองสหกรณ์การเกษตร กรมส่งเสริมสหกรณ์หรือผู้แทน | อนุกรรมการ             |
| 5. ผู้แทนสำนักงานเศรษฐกิจการเกษตร กระทรวงเกษตรและสหกรณ์     | อนุกรรมการ             |
| 6. ผู้แทนกรมบัญชีกลาง กระทรวงการคลัง                        | อนุกรรมการ             |
| 7. ผู้แทนสำนักงานอัยการสูงสุด                               | อนุกรรมการ             |
| 8. ผู้แทนกรมชลประทาน กระทรวงเกษตรและสหกรณ์                  | อนุกรรมการ             |
| 9. ผู้แทนธนาคารเพื่อการเกษตรและสหกรณ์การเกษตร               | อนุกรรมการ             |
| 10. หัวหน้าสำนักงานจัดรูปที่ดินกลาง                         | อนุกรรมการ             |
| 11. หัวหน้าฝ่ายกองทุนจัดรูปที่ดิน สำนักงานจัดรูปที่ดินกลาง  | อนุกรรมการและเลขานุการ |

ให้คณะกรรมการดังกล่าว มีอำนาจหน้าที่พิจารณากำหนดอัตรา หลักเกณฑ์ และวิธีการเรียกเก็บเงินค่า  
ใช้จ่ายในการจัดรูปที่ดิน ค่าส่งน้ำ ค่าซ่อมแซมและบำรุงรักษาสสิ่งก่อสร้างในเขตโครงการจัดรูปที่ดิน ตามมาตรา 46 และ  
มาตรา 47 แห่งพระราชบัญญัติจัดรูปที่ดินเพื่อเกษตรกรรม พ.ศ. 2517 แล้วให้นำเสนอคณะกรรมการจัดรูปที่ดินกลาง  
เพื่อพิจารณาต่อไป

ทั้งนี้ ตั้งแต่บัดนี้เป็นต้นไป

สั่ง ณ วันที่

พ.ศ. 2542

(นายปองพล อติเรกสาร)

รัฐมนตรีว่าการกระทรวงเกษตรและสหกรณ์  
ประธานคณะกรรมการจัดรูปที่ดินกลาง



คำสั่งคณะกรรมการจัดรูปที่ดินกลาง

ที่ 2 / 2531

เรื่อง แต่งตั้งอนุกรรมการพิจารณากำหนดอัตรา หลักเกณฑ์ และวิธีการเรียกเก็บเงินค่าใช้จ่ายในการจัดรูปที่ดิน

โดยที่คณะกรรมการจัดรูปที่ดินกลางเห็นสมควรปรับปรุงคำสั่งแต่งตั้งอนุกรรมการพิจารณา กำหนดอัตรา หลักเกณฑ์ และวิธีการเรียกเก็บเงินค่าใช้จ่ายในการจัดรูปที่ดินให้เหมาะสมยิ่งขึ้น

อาศัยอำนาจตามความในมาตรา 15 แห่งพระราชบัญญัติจัดรูปที่ดินเพื่อเกษตรกรรม พ.ศ. 2517 คณะกรรมการจัดรูปที่ดินกลาง จึงยกเลิกคำสั่งคณะกรรมการจัดรูปที่ดินกลางที่ 3/2527 ลงวันที่ 11 มิถุนายน 2527 คำสั่งคณะกรรมการจัดรูปที่ดินกลาง ที่ 1/2528 ลงวันที่ 18 กุมภาพันธ์ 2528 คำสั่ง- คณะกรรมการจัดรูปที่ดินกลาง ที่ 1/2529 ลงวันที่ 10 กุมภาพันธ์ 2529 เรื่อง แต่งตั้งอนุกรรมการพิจารณา กำหนดอัตรา หลักเกณฑ์ และวิธีการเรียกเก็บเงินค่าใช้จ่ายในการจัดรูปที่ดิน และให้แต่งตั้งอนุกรรมการ พิจารณา กำหนดอัตรา หลักเกณฑ์ และวิธีการเรียกเก็บเงินค่าใช้จ่ายในการจัดรูปที่ดินขึ้นใหม่ ประกอบด้วย

1. นายทวีศักดิ์ หงษ์สุทธานิช รองผู้จัดการธนาคารเพื่อการ เกษตรและสหกรณ์การเกษตร ประธานอนุกรรมการ
2. นายไพฑูริย์ ทะฉายะสุด ผู้ตรวจราชการกระทรวง สำนักงานปลัดกระทรวง กระทรวงเกษตรและสหกรณ์ รองประธานอนุกรรมการ
3. ผู้อำนวยการสำนักงาน สำนักงานปลัดกระทรวง อนุกรรมการ จัดรูปที่ดินกลาง กระทรวงเกษตรและสหกรณ์
4. นายประสิทธิ์ สุรินทร์ เทรนทร 7 สำนักงาน เทรนทร อนุกรรมการ การคลัง กระทรวงการคลัง

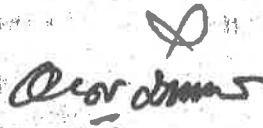
- 5. นางละไม บุญอิตผล      วิทยากรสหกรณ์ 7      อนุกรรมการ  
กรมส่งเสริมสหกรณ์
- 6. นายอำนาจ ภูมณิก      อนุกรรมการ
- 7. นายวิทยา ภิรมานนท์      อนุกรรมการ
- 8. ผู้แทนสำนักงานเศรษฐกิจ      อนุกรรมการ  
กระทรวงเกษตรและสหกรณ์  
การเกษตร
- 9. ผู้แทนกรมอัยการ      กระทรวงมหาดไทย      อนุกรรมการ
- 10. ผู้แทนกรมบัญชีกลาง      กระทรวงการคลัง      อนุกรรมการ
- 11. นางพิมพ์ภา วิรุทธิ      พนักงานวิเคราะห์สินเชื่อ 6      อนุกรรมการและ  
กองอำนวยการสินเชื่อ ฝ่าย      เลขานุการ  
สินเชื่อ ธนาคารเพื่อการเกษตร  
และสหกรณ์การเกษตร

ให้อนุกรรมการคณะนี้ทำหน้าที่พิจารณากำหนดอัตรา หลักเกณฑ์และวิธีการเรียกเก็บเงิน  
ค่าใช้จ่ายในการจัดรูปที่ดิน คำสงน้ำ คำขอมแซมและบำรุงรักษาสิ่งก่อสร้างในเขตโครงการจัดรูปที่ดิน  
ตามมาตรา 46 และมาตรา 47 แห่งพระราชบัญญัติจัดรูปที่ดินเพื่อเกษตรกรรม พ.ศ.2517 แล้วยื่น  
เสนอคณะกรรมการจัดรูปที่ดินกลางเพื่อพิจารณาต่อไป

ทั้งนี้ ตั้งแต่วันที่ 14 มกราคม พ.ศ.2531

สั่ง ณ วันที่ 14 มกราคม พ.ศ. 2531

พลเอก



(นาย อีสานนท์)

รัฐมนตรีว่าการกระทรวงเกษตรและสหกรณ์  
ประธานกรรมการจัดรูปที่ดินกลาง





คำสั่งคณะกรรมการจัดรูปที่ดินกลาง

ที่ ๑ / ๒๕๓๒

เรื่อง แต่งตั้งอนุกรรมการพิจารณากำหนดอัตรา หลักเกณฑ์ และวิธีการ  
เรียกเก็บเงินค่าใช้จ่ายในการจัดรูปที่ดินเพิ่มเติม

ตามที่ได้มีคำสั่งคณะกรรมการจัดรูปที่ดินกลาง ที่ ๒/๒๕๓๑ ลงวันที่ ๑๔ มกราคม ๒๕๓๑ แต่งตั้งอนุกรรมการพิจารณา กำหนดอัตรา หลักเกณฑ์ และวิธีการ เรียกเก็บเงินค่าใช้จ่าย ในการจัดรูปที่ดินแล้วนั้น

คณะกรรมการจัดรูปที่ดินกลางพิจารณาแล้ว เห็นสมควร แต่งตั้งอนุกรรมการพิจารณา กำหนดอัตรา หลักเกณฑ์ และวิธีการ เรียกเก็บเงินค่าใช้จ่ายในการจัดรูปที่ดินเพิ่มเติม อาศัย อำนาจตามความในมาตรา ๑๕ แห่งพระราชบัญญัติจัดรูปที่ดินเพื่อเกษตรกรรม พ.ศ. ๒๕๑๗ จึงแต่งตั้งให้ผู้แทนกรมชลประทาน เป็นอนุกรรมการพิจารณา กำหนดอัตรา หลักเกณฑ์และวิธีการ เรียกเก็บเงินค่าใช้จ่ายในการจัดรูปที่ดิน ในคณะกรรมการฯ ดังกล่าวด้วย

ตั้งนี้ ตั้งแต่วันที่ ๒๔ มีนาคม พ.ศ. ๒๕๓๒

สั่ง ณ วันที่ ๒๔ มีนาคม พ.ศ. ๒๕๓๒

(นายเจริญ คันธวงศ์)

รัฐมนตรีช่วยว่าการฯ ปฏิบัติราชการแทน  
รัฐมนตรีว่าการกระทรวงเกษตรและสหกรณ์  
ประธานกรรมการจัดรูปที่ดินกลาง



คำสั่งคณะกรรมการจัดรูปที่ดินกลาง

ที่ ๑ / ๒๕๓๔

เรื่อง แต่งตั้งอนุกรรมการพิจารณา กำหนดอัตรา หลักเกณฑ์ และวิธีการเรียกเก็บเงินค่าใช้จ่ายในการจัดรูปที่ดิน

ตามที่ได้มีคำสั่งคณะกรรมการจัดรูปที่ดินกลาง ที่ ๒/๒๕๓๑ ลงวันที่ ๑๔ มกราคม ๒๕๓๑ แต่งตั้งให้ นายประสิทธิ์ อุษชิน เศรษฐกร ๙ สำนักงานเศรษฐกิจการคลัง กระทรวง การคลัง เป็นอนุกรรมการพิจารณา กำหนดอัตรา หลักเกณฑ์และวิธีการเรียกเก็บเงินค่าใช้จ่าย ในการจัดรูปที่ดิน แล้วนั้น

เนื่องจากสำนักงานเศรษฐกิจการคลังแจ้งว่า ได้มีการเปลี่ยนแปลงหน้าที่ความ รับผิดชอบ จึงขอเปลี่ยนตัวอนุกรรมการฯ ดังกล่าว จากนายประสิทธิ์ อุษชิน เป็นนางเครือพันธ์ ศรีสุพรรณ เศรษฐกร ๙ หัวหน้าฝ่ายเงินกู้รัฐบาล เป็นผู้แทน และนางสาวอัจฉรา โฉมทิ เศรษฐกร ๕ กองนโยบายเงินกู้ เป็นผู้แทนสำรอง อาศัยอำนาจตามความในมาตรา ๑๕ แห่ง พระราชบัญญัติจัดรูปที่ดินเพื่อเกษตรกรรม พ.ศ. ๒๕๑๗ คณะกรรมการจัดรูปที่ดินกลางจึงแต่งตั้ง ให้ผู้แทนสำนักงานเศรษฐกิจการคลัง กระทรวงการคลัง คือนางเครือพันธ์ ศรีสุพรรณ เศรษฐกร ๙ (ผู้แทน) และนางสาวอัจฉรา โฉมทิ เศรษฐกร ๕ (ผู้แทนสำรอง) เป็นอนุกรรมการพิจารณา กำหนดอัตรา หลักเกณฑ์และวิธีการเรียกเก็บเงินค่าใช้จ่ายในการจัดรูปที่ดินต่อไป

ตั้งนี้ ตั้งแต่วันที่ ๑๗ มกราคม พ.ศ. ๒๕๓๔

สั่ง ณ วันที่ ๑๔ มีนาคม พ.ศ. ๒๕๓๔

*Shul Suwan*

(นายธานี อภาภิรม)

รัฐมนตรีว่าการกระทรวงเกษตรและสหกรณ์



- 75 -

คำสั่งคณะกรรมการจักษุที่กินกลาง

ที่ 2 / 2534

เรื่อง แต่งตั้งประธานอนุกรรมการพิจารณากำหนดอัตรา หลักเกณฑ์ และวิธีการเรียกเก็บเงินค่าใช้จ่ายในการจักษุที่กิน

ตามที่ได้มีคำสั่งคณะกรรมการจักษุที่กินกลาง ที่ 2/2531 ลงวันที่ 14 มกราคม 2531 แต่งตั้งให้ นายทวีศักดิ์ หังสุพานิช รองผู้จัดการธนาคารเพื่อการเกษตรและสหกรณ์การเกษตร เป็นประธานอนุกรรมการพิจารณา กำหนดอัตรา หลักเกณฑ์และวิธีการเรียกเก็บเงินค่าใช้จ่ายในการจักษุที่กินแล้วนั้น

เนื่องจากธนาคารเพื่อการเกษตรและสหกรณ์การเกษตรแจ้งว่า ได้มีการสับเปลี่ยนหน้าที่ความรับผิดชอบของรองผู้จัดการธนาคาร จึงขอเปลี่ยนตัวประธานอนุกรรมการฯ ดังกล่าว จากนายทวีศักดิ์ หังสุพานิช เป็นนายพิทยาพล นาถธราดล รองผู้จัดการธนาคาร อาศัยอำนาจตามความในมาตรา 15 แห่งพระราชบัญญัติจักษุที่กินเพื่อเกษตรกรรม พ.ศ. 2517 คณะกรรมการจักษุที่กินกลางจึงแต่งตั้งให้ นายพิทยาพล นาถธราดล เป็นประธานอนุกรรมการพิจารณา กำหนดอัตรา หลักเกณฑ์และวิธีการเรียกเก็บเงินค่าใช้จ่ายในการจักษุที่กินต่อไป

หังนี้ ตั้งแต่วันที่

16 กรกฎาคม พ.ศ. 2534

ถึง ๗ วันที่

16 กรกฎาคม พ.ศ. 2534

*Shudh Duan*

(นายอาณัติ ฮานาภิรม)

รัฐมนตรีว่าการกระทรวงเกษตรและสหกรณ์



คำสั่งคณะกรรมการจัดรูปที่ดินกลาง

ที่ 3 / 2535

เรื่อง แต่งตั้งอนุกรรมการและเลขานุการในคณะกรรมการ  
พิจารณากำหนดอัตรา หลักเกณฑ์และวิธีการ เรียกเก็บ  
เงินค่าใช้จ่ายในการจัดรูปที่ดิน

ตามที่ได้นำคำสั่งคณะกรรมการจัดรูปที่ดินกลาง ที่ 2/2531 ลงวันที่ 14 มกราคม 2531  
แต่งตั้งให้ นางพิมพ์ผกา วิรุทธิ พนักงานวิเคราะห์สินเชื่อ 6 กองอำนวยการสินเชื่อ ฝ่ายสินเชื่อ  
ธนาคารเพื่อการเกษตรและสหกรณ์การเกษตร เป็นอนุกรรมการและเลขานุการในคณะกรรมการ  
พิจารณากำหนดอัตรา หลักเกณฑ์และวิธีการ เรียกเก็บเงินค่าใช้จ่ายในการจัดรูปที่ดิน แล้วนั้น

เนื่องจากธนาคารเพื่อการเกษตรและสหกรณ์การเกษตร ได้มีการปรับปรุงโครงสร้าง  
ใหม่ จึงขอเปลี่ยนแปลงผู้ทำหน้าที่อนุกรรมการและเลขานุการในคณะกรรมการดังกล่าว จากนาง  
พิมพ์ผกา วิรุทธิ เป็น นายชัยวัฒน์ ปกป้อง ผู้อำนวยการ (นักวิชาการวิเคราะห์ระบบงาน 8) กองอำนวยการ  
และระบบ ฝ่ายการพนักงาน ธนาคารเพื่อการเกษตรและสหกรณ์การเกษตร อาศัยอำนาจตามความ  
ในมาตรา 15 แห่งพระราชบัญญัติจัดรูปที่ดินเพื่อเกษตรกรรม พ.ศ. 2517 คณะกรรมการจัดรูปที่ดิน  
กลางจึงแต่งตั้งให้นายชัยวัฒน์ ปกป้อง เป็นอนุกรรมการและเลขานุการ ในคณะกรรมการพิจารณา  
กำหนดอัตรา หลักเกณฑ์และวิธีการ เรียกเก็บเงินค่าใช้จ่ายในการจัดรูปที่ดิน

ทั้งนี้ ตั้งแต่วันที่ 7 มกราคม พ.ศ. 2535

สั่ง ณ วันที่ 9 มกราคม พ.ศ. 2535

(นายอาทิตย์ อากาภิรม)

รัฐมนตรีว่าการกระทรวงเกษตรและสหกรณ์

ประธานกรรมการจัดรูปที่ดินกลาง



คำสั่งคณะกรรมการจัดรูปที่ดินกลาง

ที่ 2 /2536

เรื่อง แต่งตั้งอนุกรรมการพิจารณากำหนดอัตรา หลักเกณฑ์ และวิธีการเรียกเก็บเงินค่าใช้จ่ายในการจัดรูปที่ดิน

ตามคำสั่งคณะกรรมการจัดรูปที่ดินกลาง ที่ 2/2531 ลงวันที่ 14 มกราคม 2531 แต่งตั้งให้ นายไพฑูรย์ พะฉายะสุด ผู้ตรวจราชการกระทรวงเกษตรและสหกรณ์ เป็นรองประธานอนุกรรมการพิจารณา กำหนดอัตรา หลักเกณฑ์ และวิธีการเรียกเก็บเงินค่าใช้จ่ายในการจัดรูปที่ดิน ตามพระราชบัญญัติจัดรูปที่ดินเพื่อเกษตรกรรม พ.ศ. 2517 แล้วนั้น

เนื่องจาก นายไพฑูรย์ พะฉายะสุด ได้เกษียณอายุราชการเมื่อวันที่ 1 ตุลาคม 2535 อาศัยอำนาจตามความในมาตรา 15 แห่งพระราชบัญญัติจัดรูปที่ดินเพื่อเกษตรกรรม พ.ศ. 2517 คณะกรรมการจัดรูปที่ดินกลาง แต่งตั้งให้ นายไพฑูรย์ พะฉายะสุด เป็นรองประธานอนุกรรมการพิจารณา กำหนดอัตรา หลักเกณฑ์ และวิธีการเรียกเก็บเงินค่าใช้จ่ายในการจัดรูปที่ดิน ตามพระราชบัญญัติจัดรูปที่ดินเพื่อเกษตรกรรม พ.ศ. 2517

ทั้งนี้ ตั้งแต่วันที่ 1 ตุลาคม พ.ศ. 2535

สั่ง ณ วันที่ 6 กรกฎาคม พ.ศ. 2536

(นายนิพนธ์ พร้อมพันธุ์)

รัฐมนตรีว่าการกระทรวงเกษตรและสหกรณ์  
ประธานกรรมการจัดรูปที่ดินกลาง



คำสั่งคณะกรรมการจัดรูปที่ดินกลาง

ที่ 5/2536

เรื่อง แต่งตั้งคณะกรรมการพิจารณากำหนดอัตรา หลักเกณฑ์ และวิธีการ  
เรียกเก็บเงินค่าใช้จ่ายในการจัดรูปที่ดิน

ตามคำสั่งคณะกรรมการจัดรูปที่ดินกลาง ที่ 1/2534 ลงวันที่ 18 มีนาคม 2534 แต่งตั้งให้ นางเกรียงพันธ์ ศรีสุพรรณ เศรษฐกร 7 และนางสาวอัจฉรา โฉมที่ เศรษฐกร 5 ผู้แทนและผู้แทนสำรองของสำนักงานเศรษฐกิจการคลัง กระทรวงการคลัง เป็นคณะกรรมการพิจารณา กำหนดอัตรา หลักเกณฑ์ และวิธีการเรียกเก็บเงินค่าใช้จ่ายในการจัดรูปที่ดิน และตามคำสั่งคณะกรรมการจัดรูปที่ดินกลาง ที่ 3/2535 ลงวันที่ 9 มกราคม 2535 แต่งตั้งให้ นายชัยวัฒน์ ปกป้อง ผู้อำนวยการ (นักวิชาการวิเคราะห์ระบบงาน 8) ธนาคารเพื่อการเกษตรและสหกรณ์การเกษตร เป็นอนุกรรมการและเลขานุการในคณะกรรมการดังกล่าว แล้วนั้น

เนื่องจากได้มีการเปลี่ยนแปลงหน้าที่ความรับผิดชอบของสำนักงานเศรษฐกิจการคลัง กระทรวงการคลัง และธนาคารเพื่อการเกษตรและสหกรณ์การเกษตร อาศัยอำนาจ ความความในมาตรา 15 แห่งพระราชบัญญัติจัดรูปที่ดินเพื่อเกษตรกรรม พ.ศ. 2517 คณะกรรมการจัดรูปที่ดินกลางจึงแต่งตั้งให้ ร.ท.นพทล สันธุภะวี ผู้เชี่ยวชาญด้านเงินกู้ (เศรษฐกร 8) หัวหน้าฝ่ายเงินกู้โครงการ 1 และ นายณรงค์ แก้วเสาศกพิชญ์ เศรษฐกร 5 ผู้แทนและผู้แทนสำรองของสำนักงานเศรษฐกิจการคลัง กระทรวงการคลัง เป็นอนุกรรมการ

กิ่งกลางแทน นางเครือพันธ์ ศรีสุพรรณ และนางสาวอจนา โฉมดี และแต่งตั้งให้  
นายประสิทธิ์ เขวงนิรันดร์ ผู้อำนวยการ (นักวิชาการวิเคราะห์ระบบงาน ๘) กององค์การ  
และระบบ ฝ่ายการพนักงาน ธนาคารเพื่อการเกษตรและสหกรณ์การเกษตร เป็นอนุกรรมการ  
และเลขานุการในคณะอนุกรรมการกิ่งกลางแทน นายชัยวัฒน์ ปักป้อง

ตั้งแต่วันที่ ๕ ตุลาคม พ.ศ. 2536

ตั้งแต่วันที่ ๗ ตุลาคม พ.ศ. 2536



(นายนิพนธ์ พรหมพันธุ์)

รัฐมนตรีว่าการกระทรวงเกษตรและสหกรณ์  
ประธานกรรมการจัดรูปที่ดินกลาง

(ถ้าแนบฉบับ)

- 80 -

คำสั่งคณะกรรมการจัดรูปที่ดินกลาง

ที่ 1/2538

เรื่อง แต่งตั้งอนุกรรมการพิจารณากำหนดอัตรา หลักเกณฑ์  
และวิธีการเรียกเก็บเงินค่าใช้จ่ายในการจัดรูปที่ดิน

ตามที่ได้มีคำสั่งคณะกรรมการจัดรูปที่ดินกลาง ที่ 2/2531 ลงวันที่ 14 มกราคม 2531 และ ที่ 1/2537 ลงวันที่ 18 เมษายน 2537 แต่งตั้งอนุกรรมการพิจารณากำหนดอัตรา หลักเกณฑ์ และวิธีการเรียกเก็บเงินค่าใช้จ่ายในการจัดรูปที่ดิน โดยมีนางวิภา ศรีหามันท์ นักวิชาการสหกรณ์ 7 กองสหกรณ์-การเกษตร ผู้แทนกรมส่งเสริมสหกรณ์ ร่วมเป็นอนุกรรมการอยู่ด้วย นั้น

เนื่องจากกรมส่งเสริมสหกรณ์ได้ขอเปลี่ยนแปลงอนุกรรมการฝ่ายผู้แทนกรมส่งเสริมสหกรณ์ เป็น ผู้อำนวยการกองสหกรณ์การเกษตรหรือผู้แทน อาศัยอำนาจตามความในมาตรา 15 แห่งพระราชบัญญัติจัดรูปที่ดินเพื่อเกษตรกรรม พ.ศ.2517 โดยความเห็นชอบของที่ประชุมคณะกรรมการจัดรูปที่ดินกลาง ครั้งที่ 1/2538 เมื่อวันที่ 1 มีนาคม 2538 จึงให้ยกเลิกคำสั่งคณะกรรมการจัดรูปที่ดินกลาง ที่ 1/2537 ลงวันที่ 18 เมษายน 2537 และแต่งตั้งให้ผู้อำนวยการกองสหกรณ์การเกษตรหรือผู้แทน เป็นอนุกรรมการ  
ทั้งนี้ ตั้งแต่บัดนี้เป็นต้นไป

สั่ง ณ วันที่ 17 เมษายน พ.ศ.2538



(นายประจวบ ไชยสาส์น)

รัฐมนตรีว่าการกระทรวงเกษตรและสหกรณ์

ประธานกรรมการจัดรูปที่ดินกลาง





3.5 การบังคับจำหน่ายที่ดินในเขตโครงการจัดรูปที่ดิน ซึ่งได้จำหน่ายไว้ก่อนมีประกาศของรัฐมนตรี  
ตามมาตรา 25 แห่งพระราชบัญญัติจัดรูปที่ดินฯ

หัวหน้าสำนักงานจัดรูปที่ดินกลาง

ด้วยธนาคารนครินคร จำกัด(มหาชน) สาขาราชบุรี ขออนุญาตบังคับจำหน่ายที่ดินในเขตโครงการจัดรูปที่ดินจังหวัดกาญจนบุรี จำนวน 2 ราย คือ

1. **นายสุวิทย์ พรหมชนะ** อายุ 37 ปี อาชีพค้าขายวัสดุก่อสร้างและทำนา เจ้าของที่ดิน น.ส.3 เลขที่ 455 หมู่ที่ 2 ตำบลรางหวาย อำเภอพนมทวน จังหวัดกาญจนบุรี เนื้อที่ 5-1-56 ไร่ (แปลงจัดรูปที่ดินหมายเลข 97.1)

- จำนวนเงินที่ขอกู้ 500,000.-บาท (ห้าแสนบาทถ้วน)

ตามสัญญากู้ลงวันที่ 17 กันยายน 2534

- วันจดทะเบียนจำนอง วันที่ 16 กันยายน 2534

- คำพิพากษาศาลจังหวัดกาญจนบุรี คดีแดงที่ 1171/2541 วันที่ 11 สิงหาคม 2541

พิพากษาให้จำเลยชำระเงิน จำนวน 918,583.25 บาท พร้อมด้วยดอกเบี้ยในอัตราร้อยละ 21.25 ต่อปี จากต้นเงิน 500,000.-บาท นับถัดจากวันฟ้อง (วันที่ 1 กรกฎาคม 2541) เป็นต้นไปจนกว่าจะชำระเสร็จ หากจำเลยไม่ชำระหรือชำระไม่ครบถ้วน ให้ยึดที่ดินตามหนังสือรับรองการทำประโยชน์ น.ส.3 เลขที่ 455 หมู่ที่ 2 ตำบลรางหวาย อำเภอพนมทวน จังหวัดกาญจนบุรี พร้อมสิ่งปลูกสร้างออกขายทอดตลาดนำเงินมาชำระหนี้โจทก์ หากได้เงินไม่พอชำระหนี้ ให้ยึดทรัพย์สินอื่นของจำเลยออกขายทอดตลาดนำเงินมาชำระหนี้โจทก์จนครบถ้วน

2. **นางเหวียง วงษ์แก้ว** อายุ 50 ปี อาชีพรับจ้างบรรทุกสินค้าทางเกษตรและทำนา เจ้าของที่ดิน น.ส.3 เลขที่ 285 หมู่ที่ 2 ตำบลรางหวาย อำเภอพนมทวน จังหวัดกาญจนบุรี เนื้อที่ 4-3-50 ไร่ (แปลงจัดรูปที่ดินหมายเลข 178) (นางเหวียงฯ ได้ทำสัญญาค้ำประกันเงินกู้นายสุวิทย์ วงษ์แก้ว สาม)

- จำนวนเงินที่ค้ำประกัน 250,000.-บาท (สองแสนห้าหมื่นบาทถ้วน) ตามสัญญาค้ำประกันลงวันที่ 26 กรกฎาคม 2534

- วันจดทะเบียนจำนอง วันที่ 26 กรกฎาคม 2534

- คำพิพากษาศาลจังหวัดกาญจนบุรี คดีแดงที่ 1260/2541 วันที่ 20 สิงหาคม 2541

พิพากษาให้จำเลยชำระเงิน จำนวน 568,619.29 บาท พร้อมด้วยดอกเบี้ยในอัตราร้อยละ 24 ต่อปี ของต้นเงิน 250,000.-บาท ทั้งนี้ นับถัดจากวันฟ้อง (วันที่ 1 กรกฎาคม 2541) เป็นต้นไป จนกว่าจะชำระเสร็จ หากไม่ชำระให้ยึดที่ดินจำนองตาม น.ส.3 เลขที่ 285 หมู่ที่ 2 ตำบลรางหวาย อำเภอพนมทวน จังหวัดกาญจนบุรี พร้อมสิ่งปลูกสร้าง ออกขายทอดตลาดชำระหนี้ให้โจทก์ หากได้เงินสุทธิไม่พอชำระหนี้ ให้ยึดทรัพย์สินอื่นของจำเลยชำระหนี้ให้โจทก์จนครบถ้วน

ที่ดินทั้ง 2 แปลงนี้ อยู่ในเขตโครงการจัดรูปที่ดิน โครงการสองพี่น้อง ท้องที่ตำบลรางหวาย อำเภอพนมทวน จังหวัดกาญจนบุรี ได้ทำการก่อสร้างจัดรูปที่ดินเมื่อปี พ.ศ. 2538 แบบ EXTENSIVE โดยมีการประกาศเป็นเขตสำรวจเพื่อกำหนดเป็นเขตโครงการจัดรูปที่ดิน ตามประกาศกระทรวงเกษตรและสหกรณ์และกระทรวงมหาดไทย ฉบับลงวันที่ 17 พฤศจิกายน 2536 (ประกาศของรัฐมนตรีตาม มาตรา 26) ปัจจุบันใช้ทำนา สำนักงานจัดรูปที่ดินจังหวัดกาญจนบุรี ได้มีหนังสือเชิญเจ้าของที่ดินทั้ง 2 ราย ดังกล่าวข้างต้นมาพบเพื่อหาแนวทางแก้ไขและผ่อนผันการบังคับคดีกับธนาคารศรีนคร จำกัด(มหาชน) สาขาชาบุรี ผู้รับจ้าง

1. นายสุวินัย พรหมชนะ ได้มาพบเจ้าหน้าที่แล้ว แจ้งว่าตนเองไม่สามารถหาเงินมาชำระหนี้ธนาคารศรีนคร จำกัด(มหาชน) สาขาชาบุรี ผู้รับจ้างได้ คงต้องให้ธนาคารฯ ยึดที่ดินแปลงนี้ไป
2. นางเวียง วงษ์แก้ว ไม่ได้มาพบเจ้าหน้าที่แต่อย่างใด

**ความเห็นของคณะกรรมการจัดรูปที่ดินจังหวัดกาญจนบุรี** ได้พิจารณาแล้วเห็นว่า จำนวนเงิน ซึ่งเป็นหนี้ และที่ดินซึ่งจำนองไว้เป็นหลักประกันตลอดจนพฤติการณ์ของบุคคลทั้ง 2 เห็นว่าคงไม่มีความสามารถหาเงินไถ่ถอนจำนองได้และการที่จะหาทางให้คู่สัญญาตกลงแก้ไขเปลี่ยนแปลงจำนองเป็นที่ดินแปลงใหม่ที่เจ้าของที่ดินผู้จำนองได้รับตามโครงการจัดรูปที่ดินก็ไม่สามารถทำได้ เพราะ ธนาคารศรีนคร จำกัด(มหาชน) สาขาชาบุรี ผู้รับจ้างไม่ยินยอม และเนื่องจาก มาตรา 35 วรรค 2 แห่ง พระราชบัญญัติจัดรูปที่ดินฯ กำหนดว่าถ้าเจ้าของที่ดินไม่สามารถไถ่ถอนจำนองหรือแก้ไขเปลี่ยนแปลงจำนองตามวรรคหนึ่งได้ให้รัฐมนตรีว่าการกระทรวงเกษตรและสหกรณ์หรือผู้ซึ่งได้รับมอบหมายจากรัฐมนตรีว่าการกระทรวงเกษตรและสหกรณ์มีอำนาจไถ่ถอนได้ โดยให้ถือว่าผู้ไถ่ถอนจำนองเป็นผู้รับช่วงสิทธิจำนอง หรือเป็นผู้รับจำนองในที่ดินแปลงใหม่ที่ผู้จำนองได้รับตามโครงการจัดรูปที่ดิน ซึ่งเห็นควรให้นำเรื่องนี้เสนอคณะกรรมการจัดรูปที่ดินกลางพิจารณาตามมาตรา 35 วรรค 2 แห่งพระราชบัญญัติจัดรูปที่ดินฯ ต่อไป หากรัฐมนตรีว่าการ กระทรวงเกษตรและสหกรณ์ หรือผู้ซึ่งได้รับมอบหมายจากรัฐมนตรีว่าการกระทรวงเกษตรและสหกรณ์ ไม่ใช้อำนาจในการไถ่ถอนที่ดินทั้ง 2 แปลงนี้ ก็อนุญาตให้ธนาคารศรีนคร จำกัด(มหาชน) ผู้รับจ้างดำเนินการบังคับจำนองที่ดินทั้ง 2 แปลงนี้ได้

#### **ความเห็นของสำนักงานจัดรูปที่ดินกลาง**

เห็นว่า หนี้กู้ยืมเงินทั้ง 2 ราย เจ้าของที่ดินได้นำเงินมาลงทุนในกิจการของตน ซึ่งไม่เกี่ยวกับการเกษตรกรรมแต่อย่างใด (นายสุวินัยฯ นำมาลงทุนค้าวัสดุก่อสร้าง และนางเวียงฯ นำมาลงทุนในการรับจ้างบรรทุกสินค้า) และเมื่อเกิดภาวะเศรษฐกิจตกต่ำทำให้ประกอบกิจการขาดทุนไม่สามารถชำระหนี้ได้ ถึงแม้ว่าระเบียบคณะกรรมการจัดรูปที่ดินกลาง ว่าด้วยการให้จ่ายเงิน การเบิกจ่ายเงิน และการเก็บรักษาเงินกองทุนจัดรูปที่ดิน พ.ศ. 2535 ข้อ 6.5.4 จะกำหนดให้ใช้เงินกองทุนจัดรูปที่ดินไถ่ถอนจำนองที่ดิน กรณีเจ้าของที่ดินไม่สามารถไถ่ถอนจำนองได้ ตามมาตรา 35 แต่เนื่องจากวงเงินที่จะดำเนินการไถ่ถอนจำนองที่ดินดังกล่าว

มีจำนวนสูงมาก (ประมาณ 1,487,202.54 บาท) ซึ่งเงินกองทุนจัดรูปที่ดินในขณะนี้มีน้อย และจำเป็นต้องใช้เพื่อการก่อสร้างและปรับปรุงงานจัดรูปที่ดิน จึงไม่สมควรใช้เงินกองทุนจัดรูปที่ดินไปถอนจำนวนที่ดินดังกล่าว ดังนั้น จึงไม่สมควรเสนอให้รัฐมนตรีว่าการกระทรวงเกษตรและสหกรณ์ ไปถอนจำนวนที่ดินดังกล่าวตามมาตรา 35 วรรค 2 และเห็นควรอนุมัติให้ธนาคารศรีนครฯ บังคับจำนวนที่ดินทั้ง 2 แปลงนี้ได้

จึงเสนอมาเพื่อโปรดพิจารณา

**มติที่ประชุม** เห็นควรอนุมัติให้ธนาคารศรีนคร จำกัด(มหาชน) สาขาราชบุรี บังคับจำนวนที่ดินของ นายสุวินัย พรหมชนะ ตาม น.ส.3 เลขที่ 455 หมู่ที่ 2 ต.รางหวาย อ.พนมทวน จ.กาญจนบุรี เนื้อที่ 5-1-55 ไร่ และที่ดินของ นางเหวียง วงษ์แก้ว ตาม น.ส.3 เลขที่ 285 หมู่ที่ 2 ต.รางหวาย อ.พนมทวน จ.กาญจนบุรี เนื้อที่ 4-3-50 ไร่

**ข้อกฎหมาย**

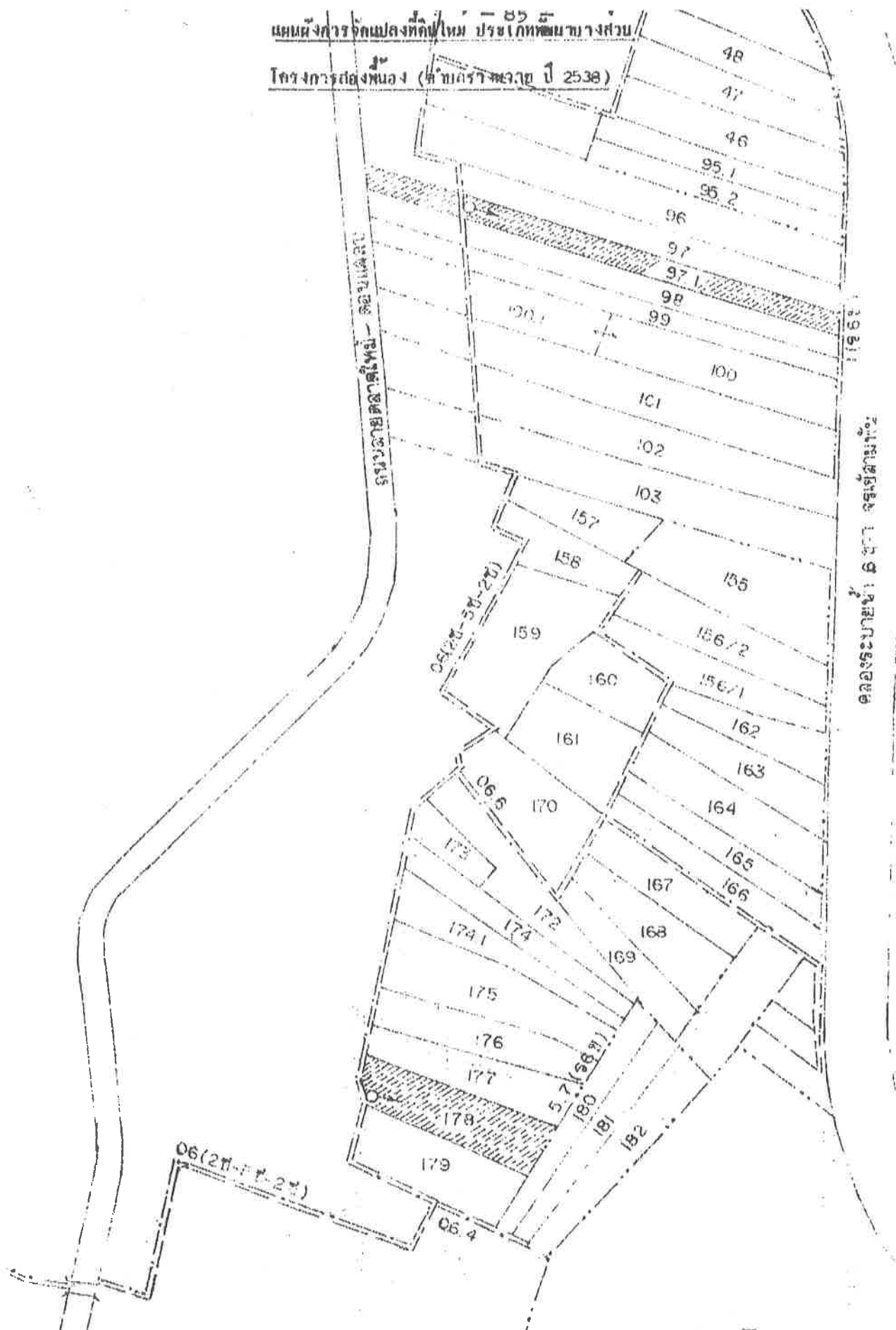
**มาตรา 35** ในเขตโครงการจัดรูปที่ดิน ถ้าที่ดินเดิมแปลงใดได้จำหน่ายไว้ก่อนมีประกาศของรัฐมนตรีตาม มาตรา 25 ผู้รับจำหน่ายจะดำเนินการบังคับจำหน่ายไม่ได้ เว้นแต่ได้รับอนุญาตเป็นหนังสือจากคณะกรรมการจัดรูปที่ดินจังหวัดและให้คณะกรรมการจัดรูปที่ดินจังหวัดดำเนินการประนีประนอมเพื่อหาทางให้เจ้าของที่ดินได้ไถ่ถอนจำหน่าย หรือหาทางให้ผู้สัญญาตกลงกันแก้ไขเปลี่ยนแปลงจำหน่ายเป็นที่ดินแปลงใหม่ที่เจ้าของที่ดินผู้จำหน่ายได้รับตามโครงการจัดรูปที่ดิน

ถ้าเจ้าของที่ดินไม่สามารถไถ่ถอนจำหน่ายหรือแก้ไขเปลี่ยนแปลงจำหน่ายตามวรรคหนึ่งได้ ให้รัฐมนตรีว่าการกระทรวงเกษตรและสหกรณ์ หรือผู้ซึ่งได้รับมอบหมายจากรัฐมนตรีว่าการกระทรวงเกษตรและสหกรณ์ มีอำนาจดำเนินการไถ่ถอนจำหน่ายได้ โดยให้ถือว่าผู้ไถ่ถอนจำหน่ายเป็นผู้รับช่วงสิทธิจำหน่าย หรือเป็นผู้รับจำหน่ายในที่ดินแปลงใหม่ที่ผู้จำหน่ายได้รับตามโครงการจัดรูปที่ดิน

ในกรณีที่ผู้สัญญาตกลงกันแก้ไขเปลี่ยนแปลงจำหน่ายเป็นที่ดินแปลงใหม่ตามวรรคหนึ่ง การจดทะเบียนไถ่ถอนจำหน่าย และการจำหน่ายใหม่ ให้ได้รับยกเว้นค่าธรรมเนียมการจดทะเบียนจำหน่ายตามประมวลกฎหมายที่ดิน

แผนผังการจัดแปลงที่ดินใหม่ ปรัชโยกเทศมบางส่วน

โครงการคลองหนอง (ตามตราพระราชบัญญัติ 2538)



- ▨ หมายเลขแปลง 97.1 เป็นแปลงที่ดินของ นายสุวัฒน์ พรหมชนะ
- ▨ หมายเลขแปลง 178 เป็นแปลงที่ดินของ นาง/หญิง วงษ์แก้ว

### 3.6 การขออนุญาตปักเสาไฟฟ้าบนที่ดินของกระทรวงเกษตรและสหกรณ์

#### หัวหน้าสำนักงานจัดรูปที่ดินกลาง

##### 1. เรื่องเดิม

คณะกรรมการจัดรูปที่ดินจังหวัดสิงห์บุรี ในการประชุมครั้งที่ 1/2542 เมื่อวันที่ 19 กุมภาพันธ์ 2542 ได้พิจารณาเรื่องการขออนุญาตปักเสาไฟฟ้าในเขตจัดรูปที่ดิน กรณี นายยอด - นางวิมล ปั้นเคลือบ ขออนุญาตปักเสาไฟฟ้าบนไหล่ถนนทางลำเลียง ซึ่งเป็นที่ดินของกระทรวงเกษตรและสหกรณ์ และได้มีมติเห็นควรอนุญาตให้ นายยอด - นางวิมล ปั้นเคลือบ ปักเสาไฟฟ้าบนที่ดินของกระทรวงเกษตรและสหกรณ์ ได้

##### รายละเอียดเกี่ยวกับผู้ขออนุญาต

นายยอด - นางวิมล ปั้นเคลือบ เจ้าของที่ดินตามหลักฐานโฉนดที่ดินเลขที่ 17969 ตำบลสระแจง อำเภอบางระจัน จังหวัดสิงห์บุรี เนื้อที่ 1-0-00 ไร่ แปลงหมายเลข 8760 เป็นบริเวณที่อยู่อาศัย ตั้งอยู่ในเขตโครงการจัดรูปที่ดิน พ.ศ. 2515 เดิมอาศัยอยู่กับพ่อตา ปัจจุบันได้แยกมาปลูกบ้านอยู่อาศัยในที่ดินของตนเอง แต่เนื่องจากบ้านที่อยู่อาศัยไม่มีไฟฟ้า จึงจำเป็นต้องขออนุญาตปักเสาไฟฟ้าต่อจากแนวไฟฟ้าเดิมเพื่อใช้เดินสายไฟฟ้านำแสงสว่างเข้าที่อยู่อาศัย

##### รายละเอียดเกี่ยวกับการปักเสาไฟฟ้า

เป็นการปักเสาไฟฟ้าบนไหล่ถนนทางลำเลียง ซึ่งเป็นทรัพย์สินของกระทรวงเกษตรและสหกรณ์ โดยปักเข้ามาในไหล่ทางประมาณ 30 เซนติเมตร และปักเสาไฟฟ้า จำนวน 3 ต้น ความยาวประมาณ 60 เมตร

##### รายละเอียดเกี่ยวกับที่ดินของกระทรวงเกษตรและสหกรณ์

ที่ดินของกระทรวงเกษตรและสหกรณ์ ที่จะปักเสาไฟฟ้า เป็นทรัพย์สินประเภทถนนทางลำเลียง ที่ก่อสร้างขึ้น ตามมาตรา 23 และมาตรา 37 แห่งพระราชบัญญัติจัดรูปที่ดินเพื่อเกษตรกรรม พ.ศ. 2517

##### 2. ข้อกฎหมาย

ถนนทางลำเลียงในไร่นา เป็นทรัพย์สินของกระทรวงเกษตรและสหกรณ์ ตามมาตรา 23 และมาตรา 37 แห่งพระราชบัญญัติจัดรูปที่ดินฯ การอนุญาตให้ปักเสาไฟฟ้าในที่ดินของกระทรวงเกษตรและสหกรณ์ เป็นอำนาจของรัฐมนตรีว่าการกระทรวงเกษตรและสหกรณ์ ตามมาตรา

1336 แห่งประมวลกฎหมายแพ่งและพาณิชย์ คณะกรรมการจัดรูปที่ดินกลางมีอำนาจพิจารณา ตามมาตรา 13 (12) แห่งพระราชบัญญัติจัดรูปที่ดินฯ

### 3. ความเห็นของอนุกรรมการพิจารณาการปฏิบัติเกี่ยวกับกฎหมาย

ได้ตรวจสอบข้อเท็จจริงและข้อกฎหมายแล้วเห็นว่า การปักเสาไฟฟ้าบนไหล่ถนน ซึ่งเป็นทรัพย์สินของกระทรวงเกษตรและสหกรณ์ เป็นการดำเนินการเกี่ยวกับการจัดเขตที่ดินสำหรับ อยู่อาศัย ตามมาตรา 4 แห่งพระราชบัญญัติจัดรูปที่ดินฯ ไม่เป็นอุปสรรคต่อการใช้และการขนส่ง ผลผลิตทางการเกษตร อันอาจก่อให้เกิดความเสียหายต่อการจัดรูปที่ดิน เห็นสมควรอนุญาตให้ นายยอด - นางวิมล บั้นเคลือบ ปักเสาไฟฟ้าบนที่ดินของกระทรวงเกษตรและสหกรณ์ได้ และเพื่อ เป็นการลดขั้นตอนในการปฏิบัติงาน เห็นสมควรมอบหมายให้หัวหน้าสำนักงานจัดรูปที่ดินจังหวัด เป็นผู้อนุญาตให้ปักเสาไฟฟ้าบนที่ดินและเดินสายไฟฟ้าผ่านที่ดินของกระทรวงเกษตรและสหกรณ์ ในเขตโครงการจัดรูปที่ดินในครั้งต่อไป แทนรัฐมนตรีว่าการกระทรวงเกษตรและสหกรณ์ ภายหลังจากคณะกรรมการจัดรูปที่ดินจังหวัดได้เห็นชอบแล้ว

จึงเสนอมาเพื่อโปรดพิจารณา

ผู้แทนสำนักงานอัยการสูงสุด มีความเห็นควรเพิ่มข้อความว่า “ด้วยปรากฏว่ามีราษฎรในเขตโครงการจัดรูปที่ดินได้ขออนุญาตปักเสาไฟฟ้าบนที่ดิน และเดินสายไฟฟ้าผ่านที่ดินของกระทรวงเกษตร และ สหกรณ์ในเขตโครงการจัดรูปที่ดินเป็นจำนวนเพิ่มมากขึ้นและเพื่อเป็นการลดขั้นตอนในการ ปฏิบัติงาน” ในร่างคำสั่งที่แนบท้ายระเบียบวาระการประชุม ก่อนที่จะมีข้อความอาศัยอำนาจตาม ความในมาตราต่าง ๆ

### มติที่ประชุม

1. อนุญาตให้ นายยอด - นางวิมล บั้นเคลือบ ปักเสาเดินสายไฟฟ้าบนที่ดินของ กระทรวงเกษตรและสหกรณ์ ในเขตโครงการจัดรูปที่ดินจังหวัดสิงห์บุรี และมอบหมายให้หัวหน้า สำนักงานจัดรูปที่ดินจังหวัดสิงห์บุรี เป็นผู้อนุญาตแทนรัฐมนตรีว่าการกระทรวงเกษตรและสหกรณ์
  2. มอบหมายในหลักการให้หัวหน้าสำนักงานจัดรูปที่ดินจังหวัด เป็นผู้อนุญาตให้ ปักเสาไฟฟ้าบน ที่ดินและเดินสายไฟฟ้าผ่านที่ดินของกระทรวงเกษตรและสหกรณ์ ในเขตโครงการ จัดรูปที่ดิน แทน รัฐมนตรีว่าการกระทรวงเกษตรและสหกรณ์ ภายหลังจากคณะกรรมการจัดรูปที่ดิน จังหวัดได้เห็นชอบแล้ว โดยผู้ขออนุญาตจะต้องเป็นผู้ออกค่าใช้จ่ายในการดำเนินการ
- ทั้งนี้ ให้เพิ่มข้อความตามความเห็นของผู้แทนสำนักงานอัยการสูงสุดในร่างคำสั่ง กระทรวงเกษตรและสหกรณ์ที่แนบท้ายระเบียบวาระการประชุมด้วย

(ร่าง)

คำสั่งกระทรวงเกษตรและสหกรณ์

ที่...../.....

เรื่อง มอบหมายให้หัวหน้าสำนักงานจัดรูปที่ดินจังหวัดเป็นผู้อนุญาตให้ปักเสาไฟฟ้าบนที่ดินและเดินสายไฟฟ้าผ่านที่ดินของกระทรวงเกษตรและสหกรณ์ในเขตโครงการจัดรูปที่ดินแทนรัฐมนตรีว่าการกระทรวงเกษตรและสหกรณ์

ด้วยปรากฏว่ามีราษฎรในเขตโครงการจัดรูปที่ดินได้ขออนุญาตปักเสาไฟฟ้าบนที่ดินและเดินสายไฟฟ้าผ่านที่ดินของกระทรวงเกษตรและสหกรณ์ในเขตโครงการจัดรูปที่ดิน เป็นจำนวนเพิ่มมากขึ้น และเพื่อเป็นการลดขั้นตอนในการปฏิบัติงาน ฉะนั้น อาศัยอำนาจตามความในมาตรา 18 (12) มาตรา 21 และมาตรา 22 แห่งพระราชบัญญัติจัดรูปที่ดินเพื่อเกษตรกรรม พ.ศ. 2517 โดยความเห็นชอบของคณะกรรมการจัดรูปที่ดินกลางในการประชุมครั้งที่ 3/2542 วันที่ 18 ตุลาคม 2542 จึงมอบหมายให้หัวหน้าสำนักงานจัดรูปที่ดินจังหวัด เป็นผู้อนุญาตให้ปักเสาไฟฟ้าบนที่ดินและเดินสายไฟฟ้าผ่านที่ดินของกระทรวงเกษตรและสหกรณ์ ในเขตโครงการจัดรูปที่ดินแทนรัฐมนตรีว่าการกระทรวงเกษตรและสหกรณ์ภายหลังจากคณะกรรมการจัดรูปที่ดินจังหวัดได้เห็นชอบแล้ว โดยผู้ขออนุญาตจะต้องเป็นผู้ออกค่าใช้จ่ายในการดำเนินการ

ทั้งนี้ ตั้งแต่บัดนี้เป็นต้นไป

สั่ง ณ วันที่.....พ.ศ. ....



**3.7 องค์การบริหารส่วนตำบลบ้านกลับ ขออนุญาตเปลี่ยนการใช้ที่ดินที่ตำบลบ้านกลับ อำเภอหนองโดน จังหวัดสระบุรี เป็นที่ทำการองค์การบริหารส่วนตำบลและอื่น ๆ**

**หัวหน้าสำนักงานจัดรูปที่ดินกลาง**

**รายละเอียดเกี่ยวกับผู้ขออนุญาต**

- องค์การบริหารส่วนตำบลบ้านกลับ ตั้งอยู่ที่ 104 หมู่ 7 ตำบลบ้านกลับ อำเภอหนองโดน จังหวัดสระบุรี จัดตั้งเป็นองค์การบริหารส่วนตำบล ตามประกาศกระทรวงมหาดไทย เมื่อวันที่ 19 มกราคม 2539 มี นายวีระวัฒน์ ปรีชญากรณ์ เป็นประธานกรรมการบริหารองค์การบริหารส่วนตำบลบ้านกลับ

**รายละเอียดเกี่ยวกับที่ดิน**

- นางวารุณี สุวัฒน์พงษ์ เป็นเจ้าของโฉนดที่ดินเลขที่ 25331 ตำบลบ้านกลับ อำเภอหนองโดน จังหวัดสระบุรี 18-2-50 ไร่ ตามพระราชบัญญัติจัดรูปที่ดินเพื่อเกษตรกรรม ฯ หมายเลขแปลง 81 2/2 โซน 6 ก่อสร้างจัดรูปที่ดินปี พ.ศ. 2524 ประเภทพัฒนาสมบูรณ์แบบ ใช้ประโยชน์ทำนา โดยนางวารุณี ฯ ได้ยกที่ดินจำนวน 5-0-00 ไร่ ให้องค์การบริหารส่วนตำบลบ้านกลับเพื่อก่อสร้างที่ทำการองค์การบริหารส่วนตำบลบ้านกลับ สำหรับที่ดินส่วนที่เหลือประมาณ 13-2-50 ไร่ นางวารุณี ฯ ยังคงใช้ทำการเกษตรต่อไป

**รายละเอียดเกี่ยวกับการเปลี่ยนการใช้ที่ดิน**

1. ขอดมดินลูกรังเต็มพื้นที่ จำนวน 5-0-00 ไร่ โดยมีความสูงเท่ากับคูส่งน้ำประมาณ 1.50 เมตร เพื่อป้องกันน้ำซึ่งไหลบ่าท่วมถึงได้
2. ขอสสร้างอาคารสำนักงานองค์การบริหารส่วนตำบลบ้านกลับ แบบก่ออิฐถือปูน ขนาด 1 ชั้น กว้าง 45 วา ยาว 9.5 วา โดยใช้พื้นที่ในการก่อสร้างเนื้อที่ 63.25 ตารางวา (5.5X10.5)
3. ขอสสร้างอาคารที่จอดรถของพนักงานและผู้มาติดต่อราชการ กว้าง 3 วา ยาว 10 วา โดยใช้พื้นที่ในการก่อสร้าง 44 ตารางวา (4X11)

4. ขอสถ้างบ้านพักของราชการ แบบก่ออิฐ ถือปูน ขนาด 2 ชั้น กว้าง 3 วา ยาว 4.55 วา จำนวน 3 หลัง โดยใช้พื้นที่ในการก่อสร้างหลังละ 22.20 ตารางวา ( 4 X 5.55 )
5. ขอสถ้างอาคารห้องน้ำ ห้องส้วม ขนาด 3 ห้อง กว้าง 1.25 วา ยาว 2.25 วา โดยใช้พื้นที่ในการก่อสร้าง 6.75 ตารางวา (2.25 X 3 )
6. ขอสถ้างถนนภายในบริเวณพื้นที่ กว้าง 2 วา ยาว 59 วา โดยใช้พื้นที่ในการก่อสร้าง 118 ตารางวา
7. ขอสถ้างท่อในคูส่งน้ำ จำนวน 2 แห่ง โดยใช้ท่อขนาดเส้นผ่าศูนย์กลาง 60 เซนติเมตร จำนวนแห่งละ 8 ท่อน ๆ ละ 1 เมตร พร้อมทั้งถมดินหลังท่อ เพื่อใช้เป็นทางเข้าสู่ที่ทำการองค์การฯ

#### เหตุผลและความจำเป็นที่ขอเปลี่ยนการใช้ที่ดิน

เนื่องจากองค์การบริหารส่วนตำบลบ้านกล้วยได้ตั้งงบประมาณ เพื่อก่อสร้างที่ทำการในปีงบประมาณ 2542 จำนวน 1.4 ล้านบาท เพราะปัจจุบันยังไม่มีที่ทำการขององค์การบริหารส่วนตำบลบ้านกล้วยเป็นการถาวรต้องใช้บ้านของประธานองค์การบริหารส่วนตำบลบ้านกล้วยเป็นที่ทำการและตอนนี้ใกล้จะสิ้นปีงบประมาณ 2542 จึงมีความจำเป็นต้องรับโอนกรรมสิทธิ์ที่ดินในแปลงดังกล่าว เพื่อทำการประกวดราคาก่อสร้างที่ทำการองค์การบริหารส่วนตำบลบ้านกล้วยตามระเบียบว่าด้วยการพัสดุ

#### ความเห็นของคณะกรรมการจัดรูปที่ดินจังหวัดสระบุรี

-ให้องค์การบริหารส่วนตำบลบ้านกล้วยเปลี่ยนการใช้ที่ดินเนื้อที่ 5-0-00ไร่ เพื่อใช้ในการก่อสร้างที่ทำการบริการส่วนตำบลบ้านกล้วยได้ แต่เนื่องจากการเปลี่ยนการใช้ที่ดินดังกล่าวไม่เป็นไปตามหลักเกณฑ์ที่กำหนดไว้ในข้อ 6 ข้อ 7 แห่งระเบียบคณะกรรมการจัดรูปที่ดินกลาง ว่าด้วยหลักเกณฑ์และวิธีการอนุญาตให้เปลี่ยนการใช้ที่ดินเพื่อประโยชน์อย่างอื่นที่มีใช้เกษตรกรรม พ.ศ.2540 ซึ่งจะนำเสนอคณะกรรมการจัดรูปที่ดินกลางให้ความเห็นชอบก่อนอนุญาตทุกราย ตาม ข้อ 8

#### ข้อกฎหมาย

- มาตรา 45 แห่งพระราชบัญญัติจัดรูปที่ดินเพื่อเกษตรกรรม พ.ศ. 2517
- ระเบียบคณะกรรมการจัดรูปที่ดินกลางว่าด้วยหลักเกณฑ์และวิธีการอนุญาตให้เปลี่ยนการใช้ที่ดินเพื่อประโยชน์อย่างอื่นที่มีใช้เกษตรกรรม พ.ศ. 2540 ข้อ 8

#### ความเห็นของคณะกรรมการพิจารณากำหนดหลักเกณฑ์และพิจารณาการอนุญาตให้เปลี่ยนการใช้ที่ดิน

คณะอนุกรรมการ ฯ พิจารณาแล้วเห็นว่าเรื่องทำนองนี้ได้เคยให้ความเห็นชอบให้องค์การบริหารส่วนตำบลบ้านพราน อำเภอแสวงหา จังหวัดอ่างทอง

เปลี่ยนการใช้ที่ดินเพื่อก่อสร้างที่ทำการองค์การบริหารส่วนตำบลบ้านพราน และการขอเปลี่ยนการใช้ที่ดินในครั้งนี้ ไม่ก่อให้เกิดความเสียหายต่อแก่การจัดรูปที่ดิน จึงเห็นสมควรให้ความเห็นชอบให้องค์การบริหารส่วนตำบลบ้านกลับ อำเภอหนองโดน จังหวัดสระบุรี เปลี่ยนการใช้ที่ดินเพื่อถมดินลูกรังเต็มพื้นที่ 5-0-00 ไร่ สำหรับก่อสร้างที่ทำการขององค์การบริหารส่วนตำบลก่อสร้างบ้านพักของราชการ ก่อสร้างอาคารที่จอดรถ ก่อสร้างอาคารห้องน้ำ ก่อสร้างถนนและฝังท่อในคูส่งน้ำในเนื้อที่ 2-0-00 ไร่ สำหรับเนื้อที่ 3-0-00 ไร่ ส่วนที่เหลือ ประธานองค์การบริหารส่วนตำบลบ้านกลับได้ชี้แจงในที่ประชุม คณะอนุกรรมการฯเพิ่มเติมว่า มีโครงการที่จะสร้างศูนย์พัฒนาเด็กเล็กและสถานีนอนามัย ซึ่งคณะอนุกรรมการฯ เห็นควรให้ความเห็นชอบในการเปลี่ยนการใช้ที่ดินดังกล่าว เป็นศูนย์พัฒนาเด็กเล็ก และ สถานีนอนามัยต่อไปด้วย ทั้งนี้ให้สำนักงานจัดรูปที่ดินจังหวัดสระบุรี ควบคุมดูแลการก่อสร้างให้เป็นไปตามแผนผังที่ขออนุญาตและควบคุมการใช้ประโยชน์ไม่ก่อให้เกิดความเสียหายแก่การจัดรูปที่ดิน

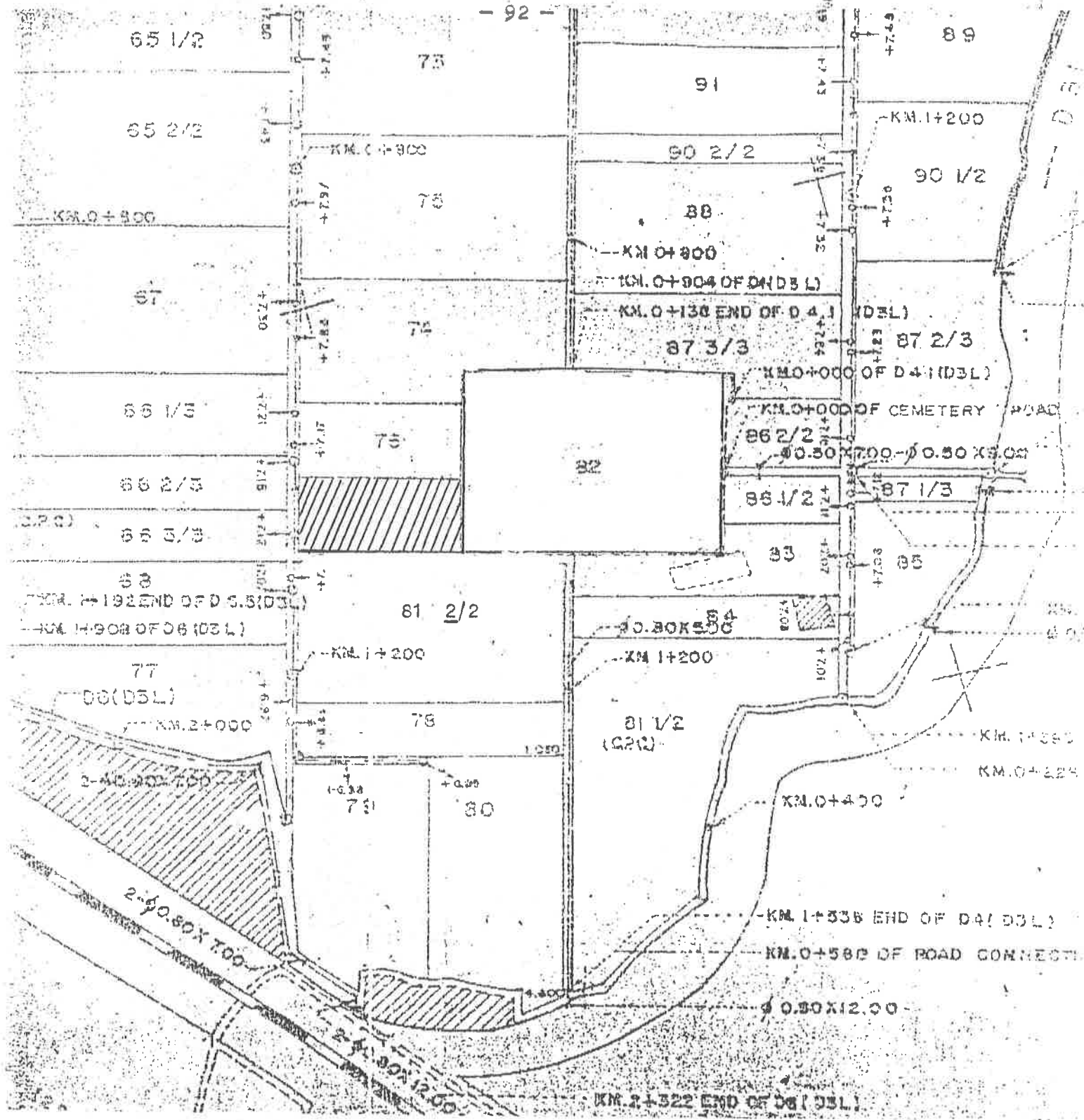
จึงเสนอมาเพื่อโปรดพิจารณา




**มติที่ประชุม**

เห็นชอบตามที่สำนักงานจัดรูปที่ดินกลางเสนอ

# ผังแปลงหลังจกรูปที่ดิน

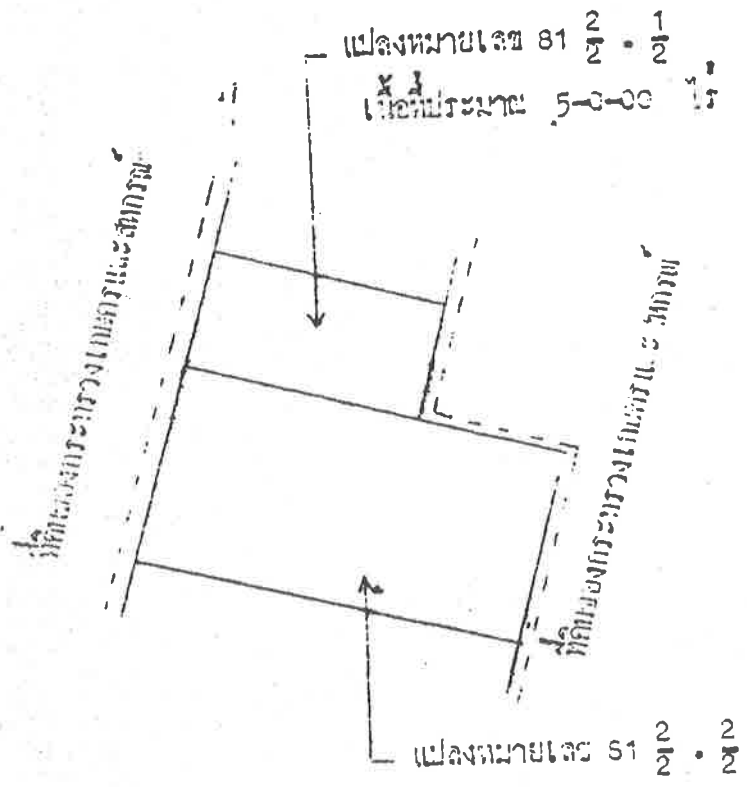
- 92 -



-  คลองน้ำ
-  ระบายน้ำ
-  บริเวณที่ขออนุญาต

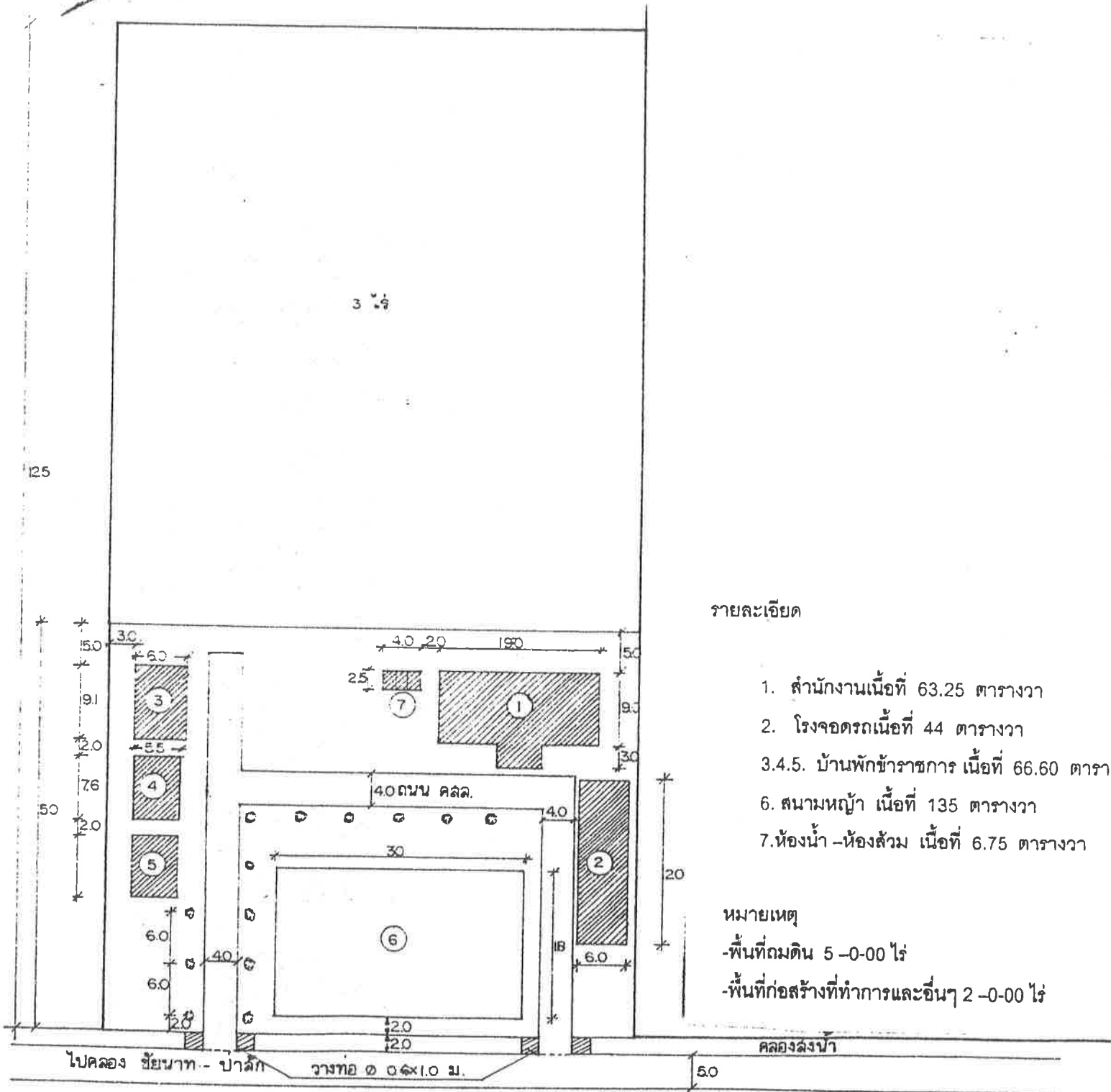
แผนที่ตั้งเขตแสดงการแบ่งแยกในอาณาเขต  
ของ นางวารุณี สุวณิชพงษ์  
หมายเลขแปลง 81  $\frac{2}{2}$  โทนา 6  
ก่อสร้างจากรูปที่คดี 2524 วิทยาลัยบูรณศิลป์

น.  
↑

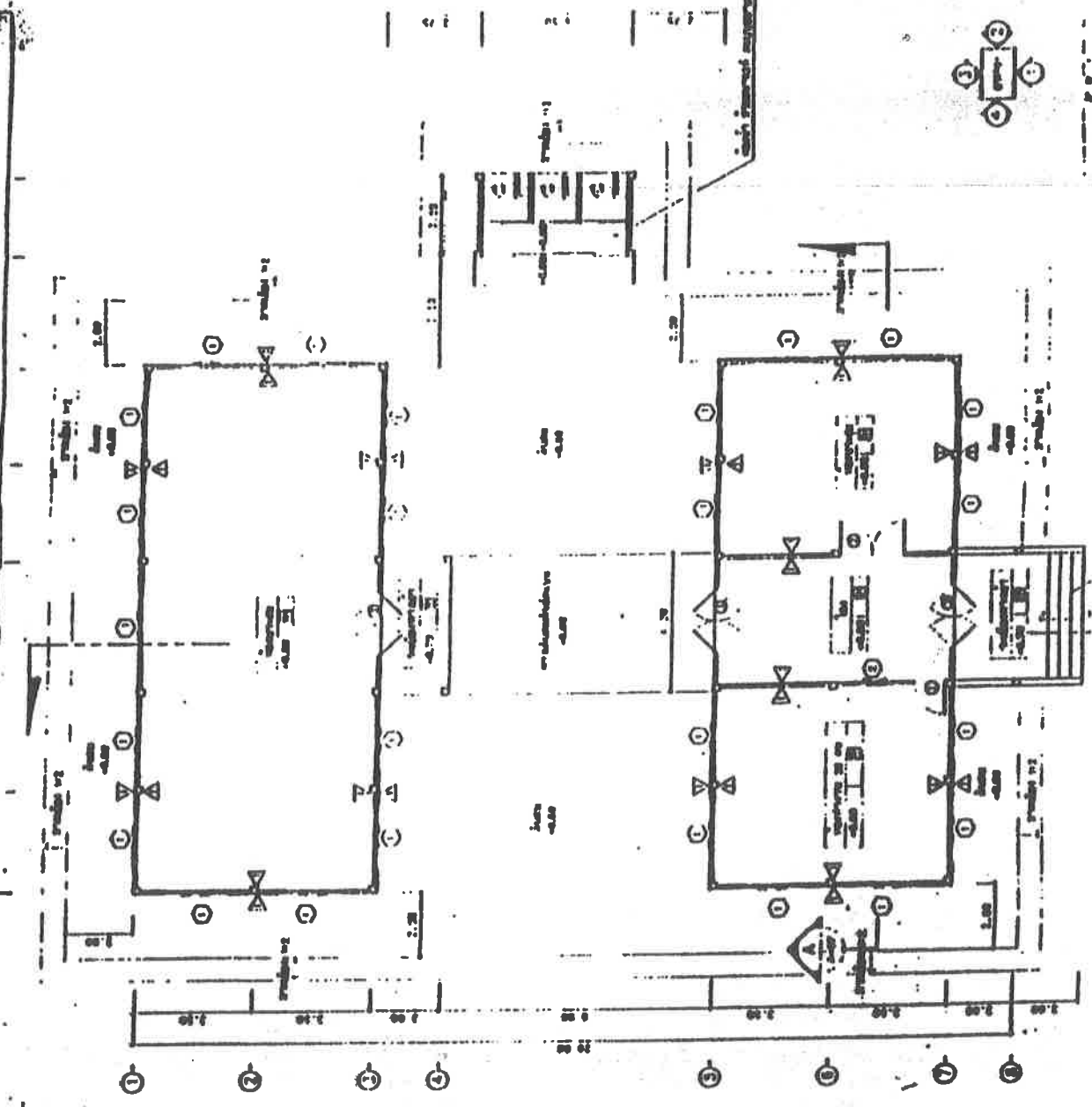


ผังบริเวณก่อสร้างที่ทำการองค์การบริหารส่วนตำบลบ้านกล้วยและอื่น ๆ

- 94 -



แบบก่อสร้างที่ทำการองค์การบริหารส่วนตำบลบ้านกุ่ม

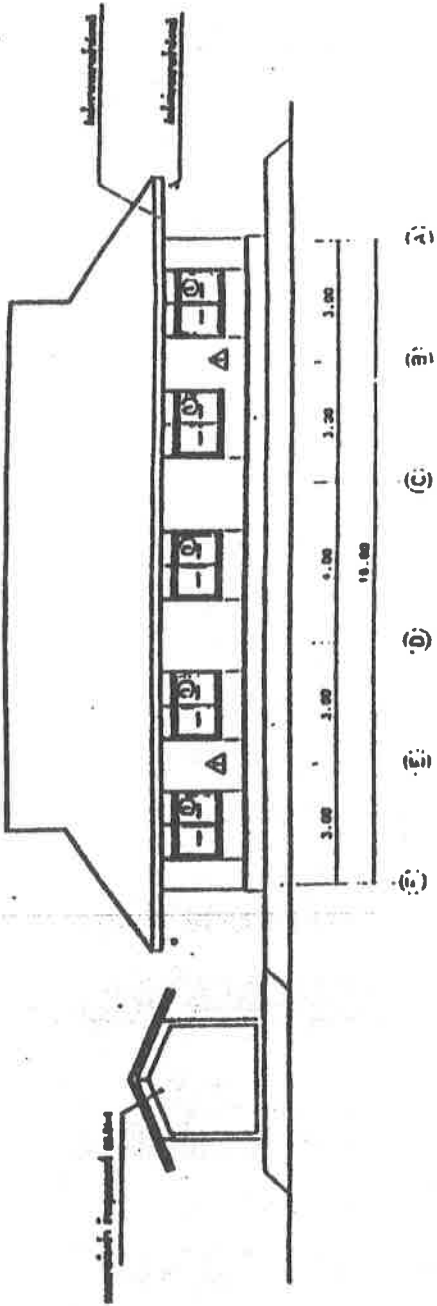


**รายละเอียดการก่อสร้าง**

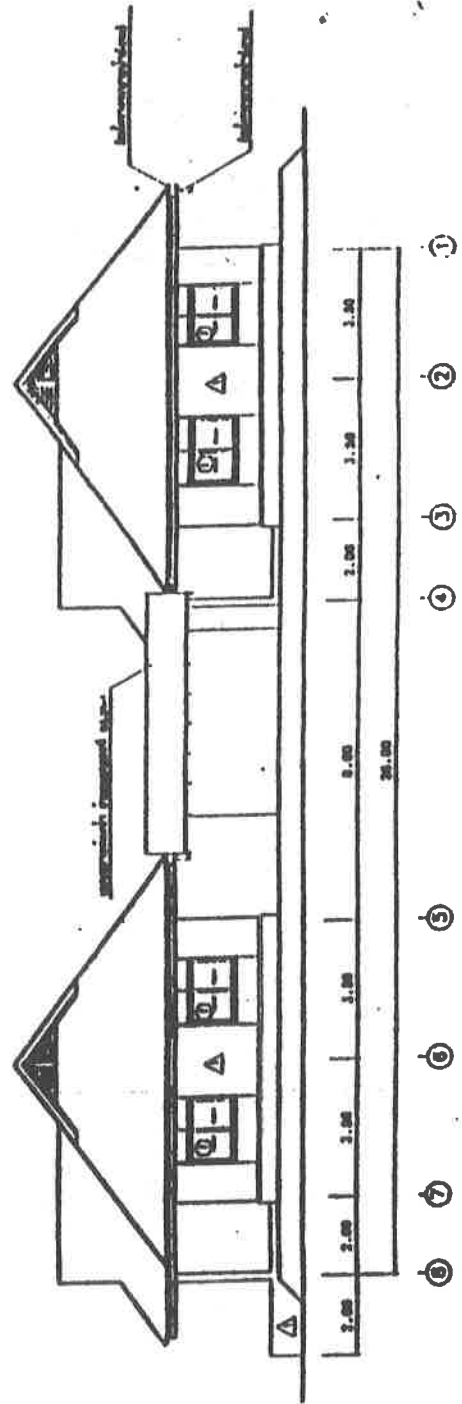
รายการ	จำนวน	หน่วย	ราคาต่อหน่วย	รวม
เสาเข็ม	10	ต้น	1,000	10,000
คาน	15	เส้น	500	7,500
พื้น	200	ตร.ม.	100	20,000
ผนัง	100	ตร.ม.	150	15,000
ฝ้า	200	ตร.ม.	50	10,000
ประตู	10	บาน	1,000	10,000
หน้าต่าง	20	บาน	500	10,000
โต๊ะทำงาน	10	ตัว	1,000	10,000
เก้าอี้	10	ตัว	500	5,000
บันได	1	ชุด	10,000	10,000
ประตูกั้นลม	1	บาน	5,000	5,000
รวม				102,500







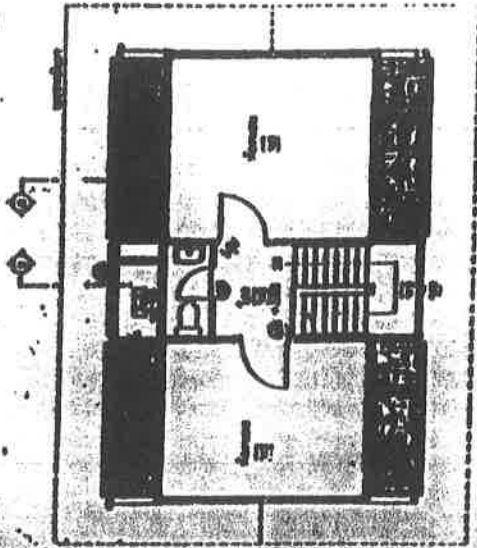
— 3.00 —  
— 1.00 —  
— 4.00 —  
— 1.20 —  
— 1.00 —  
— 1.00 —  
— 19.00 —  
— 1 : 100 —



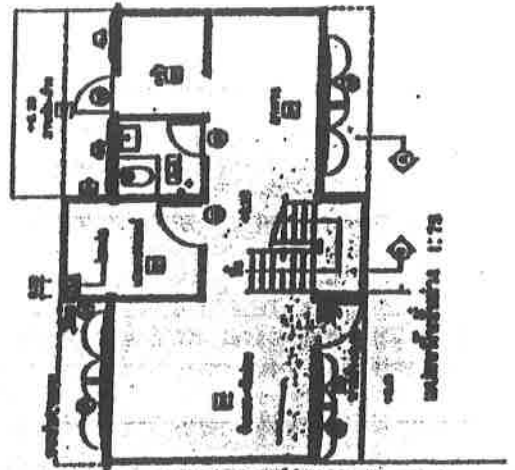
— 2.00 —  
— 2.00 —  
— 2.00 —  
— 3.00 —  
— 1.00 —  
— 2.00 —  
— 1.20 —  
— 1.00 —  
— 26.00 —  
— 1 : 100 —

Lampiran	
No.	Uraian
1	...
2	...
3	...
4	...
5	...
6	...
7	...
8	...
9	...
10	...
11	...
12	...
13	...
14	...
15	...
16	...
17	...
18	...
19	...
20	...
21	...
22	...
23	...
24	...
25	...
26	...
27	...
28	...
29	...
30	...
31	...
32	...
33	...
34	...
35	...
36	...
37	...
38	...
39	...
40	...
41	...
42	...
43	...
44	...
45	...
46	...
47	...
48	...
49	...
50	...

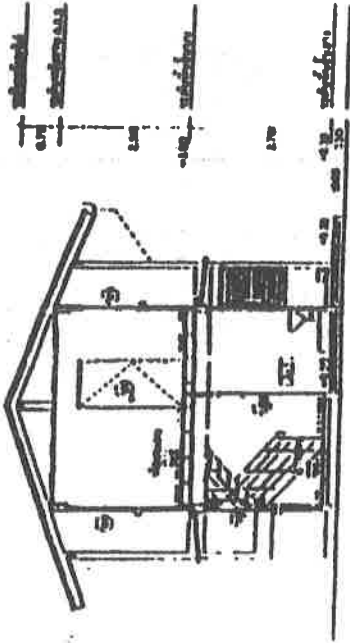
แบบก่อสร้างบ้านพักข้าราชการ



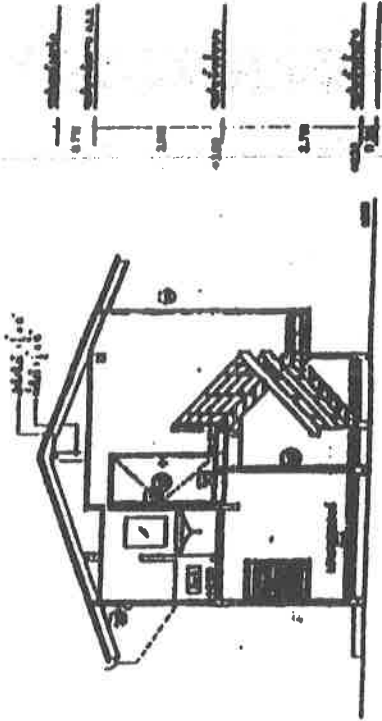
แบบสัปดาห์ 1:75



แบบสัปดาห์ 1:75



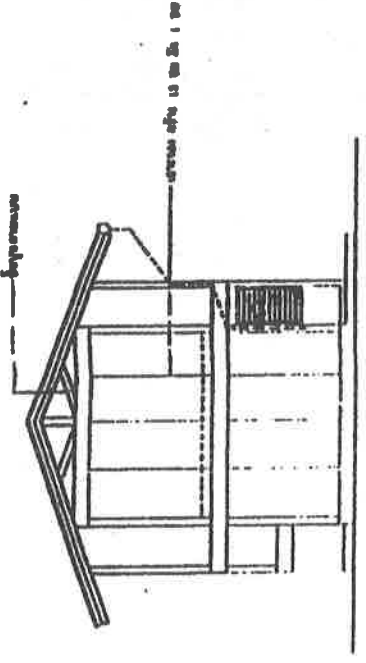
รูปตัด (1) 1:75



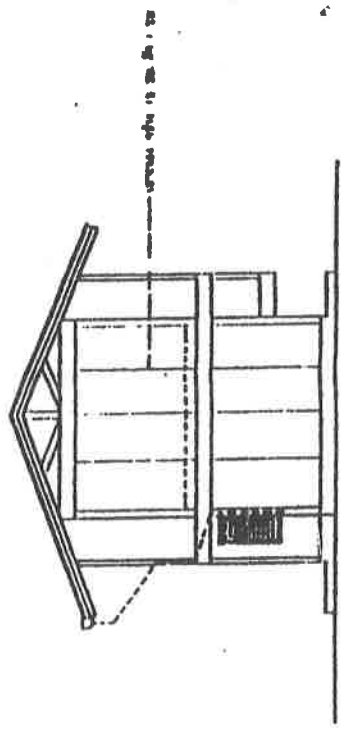
รูปตัด (2) 1:75

การก่อสร้าง	
1	โครงสร้าง
2	งานดิน
3	งานปูน
4	งานไม้
5	งานสี
6	งานประปา
7	งานไฟฟ้า
8	งานติดตั้ง
9	งานตกแต่ง
10	งานสวน
11	งานเฟอร์นิเจอร์
12	งานติดตั้ง
13	งานทำความสะอาด
14	งานรับมอบ


အမျိုးအမည်		အမျိုးအမည်	အမျိုးအမည်	အမျိုးအမည်	အမျိုးအမည်	အမျိုးအမည်	အမျိုးအမည်
၁	၂	၃	၄	၅	၆	၇	၈
၉	၁၀	၁၁	၁၂	၁၃	၁၄	၁၅	၁၆
၁၇	၁၈	၁၉	၂၀	၂၁	၂၂	၂၃	၂၄
၂၅	၂၆	၂၇	၂၈	၂၉	၃၀	၃၁	၃၂
၃၃	၃၄	၃၅	၃၆	၃၇	၃၈	၃၉	၄၀
၄၁	၄၂	၄၃	၄၄	၄၅	၄၆	၄၇	၄၈
၄၉	၅၀	၅၁	၅၂	၅၃	၅၄	၅၅	၅၆
၅၇	၅၈	၅၉	၆၀	၆၁	၆၂	၆၃	၆၄
၆၅	၆၆	၆၇	၆၈	၆၉	၇၀	၇၁	၇၂
၇၃	၇၄	၇၅	၇၆	၇၇	၇၈	၇၉	၈၀
၈၁	၈၂	၈၃	၈၄	၈၅	၈၆	၈၇	၈၈
၈၉	၉၀	၉၁	၉၂	၉၃	၉၄	၉၅	၉၆
၉၇	၉၈	၉၉	၁၀၀	၁၀၁	၁၀၂	၁၀၃	၁၀၄




၁၁ : အမြင့် ၁၀ ပေ ၆ လက်မ



၁၂ : အမြင့် ၁၀ ပေ ၆ လက်မ



၁၃ : အမြင့် ၁၀ ပေ ၆ လက်မ



၁၄ : အမြင့် ၁၀ ပေ ၆ လက်မ

**3.๘ นายวิเชียร ใจสมบูรณ์ ขอเปลี่ยนการใช้ที่ดินที่ตำบลทุ่งทอง  
อำเภอท่าม่วง จังหวัดกาญจนบุรี เป็นโรงงานอุตสาหกรรม  
ทำน้ำแข็งหลอด**

**หัวหน้าสำนักงานจรัฏฐที่ดินกลาง**

**รายละเอียดเกี่ยวกับผู้ขออนุญาต**

- นายวิเชียร ใจสมบูรณ์ อายุ 69 ปี อยู่บ้านเลขที่ 104 หมู่ 1 ตำบลท่าม่วง จังหวัด กาญจนบุรี อาชีพ ทำสวน สมรสแล้วมีบุตร 9 คน บุตรทุกคนประกอบอาชีพเลี้ยงตัวเองได้แล้ว และแยกครอบครัวไปหมดแล้ว

**รายละเอียดเกี่ยวกับที่ดิน**

- โฉนดที่ดินเลขที่ 7044 ตำบลทุ่งทอง อำเภอท่าม่วง จังหวัดกาญจนบุรี เนื้อที่ 9-2-67.4 ไร่ เป็นเอกสารสิทธิ์ ที่ได้รับเนื่องจากการจัดรูปที่ดินตามพระราชบัญญัติจัดรูปที่ดินเพื่อเกษตรกรรม พ.ศ. 2517 หมายเลขแปลง 31 ท่อ 5(2ข) แบบ 503 ก่อสร้างจัดรูปที่ดิน ปี พ.ศ.2526 ประเภทพัฒนาสมบูรณ์แบบ บริเวณแปลงตัวอย่างอ้อย
- ขอเปลี่ยนการใช้ที่ดินเนื้อที่ 100 ตารางวา
- นอกจากแปลงที่ขออนุญาต ผู้ขออนุญาตไม่มีที่ดินเหลืออยู่อีก

**รายละเอียดเกี่ยวกับการเปลี่ยนการใช้ที่ดิน (ตามแผนผังที่แนบ)**

- ถมดินเต็มพื้นที่ 100 ตารางวา
- ก่อสร้างโรงงานทำน้ำแข็งหลอดในเนื้อที่ 100 ตารางวา
- ที่ดินส่วนที่เหลือทำสวน และบ้านพักอาศัยเดิมที่ปลูกสร้างอยู่ก่อนการจัดรูปที่ดิน

### เหตุผลและความจำเป็นที่ขอเปลี่ยนการใช้ที่ดิน

- การผลิตน้ำแข็งหลอดเป็นการประกอบกิจการขนาดเล็ก ใช้เงินทุนประมาณ 3,500,000 บาท (สามล้านห้าแสนบาทถ้วน) และบริเวณใกล้เคียงยังไม่มี การตั้ง โรงงานผลิตน้ำแข็งหลอด
- วัตถุประสงค์ในการผลิตน้ำแข็งหลอด ใช้วิธีการเจาะน้ำบาดาลนำขึ้นมาใช้ในการผลิต
- ผลที่คาดว่าจะได้รับจากการผลิตน้ำแข็งหลอด ประมาณวันละ 1 ตันเศษ และจะขายได้วันละ 1,300 บาท (หนึ่งพันสามร้อยบาทถ้วน)
- การผลิตน้ำแข็งหลอดไม่มีการระบายของเสียหรือก่อให้เกิดมลภาวะแต่อย่างใด เพราะน้ำที่เหลือจากการผลิตจะนำไปใช้กับพืชไร่ในแปลงที่ดิน

### ความเห็นของคณะกรรมการจัดรูปที่ดินจังหวัดกาญจนบุรี

- เห็นสมควรอนุญาต เพราะเป็นการเพิ่มรายได้ให้แก่ครอบครัวของเกษตรกรและไม่ก่อให้เกิดความเสียหายหรือส่งผลกระทบต่องานจัดรูปที่ดินแต่เนื่องจากอุตสาหกรรมทำน้ำแข็งหลอดไม่ใช่อุตสาหกรรมในครัวเรือนตามระเบียบคณะกรรมการจัดรูปที่ดินกลางว่าด้วยหลักเกณฑ์และวิธีการอนุญาตให้เปลี่ยนการใช้ที่ดินเพื่อประโยชน์อย่างอื่นที่มีใช้เกษตรกร พ.ศ. 2540 ข้อ 6.2 จึงได้นำเสนอคณะกรรมการจัดรูปที่ดินกลางให้ความเห็นชอบก่อนอนุญาตตามระเบียบข้อ 8

### ข้อกฎหมาย

- มาตรา 45 แห่งพระราชบัญญัติจัดรูปที่ดินเพื่อเกษตรกร พ.ศ. 2517
- ระเบียบคณะกรรมการจัดรูปที่ดินกลางว่าด้วยหลักเกณฑ์และวิธีการอนุญาตให้เปลี่ยนการใช้ที่ดินเพื่อประโยชน์อย่างอื่นที่มีใช้เกษตรกร พ.ศ. 2540 ข้อ 8

ความเห็นของคณะกรรมการพิจารณากำหนดหลักเกณฑ์และพิจารณาการอนุญาตให้  
เปลี่ยนการใช้ที่ดิน

คณะกรรมการ ฯ พิจารณาแล้วเห็นว่า การเปลี่ยนการใช้  
ที่ดินในครั้งนี้ ไม่ก่อให้เกิดความเสียหายแก่การจัดรูปที่ดินจึงเห็น  
สมควรให้ความเห็นชอบให้นายวิเชียร ใจสมบูรณ์ เปลี่ยนการใช้  
ที่ดินเพื่อถมดินสำหรับก่อสร้างโรงงานทำน้ำแข็งหลอด ในเนื้อที่  
100 ตารางวาได้ ทั้งนี้ให้สำนักงานจัดรูปที่ดินจังหวัดกาญจนบุรี  
ควบคุมการก่อสร้างให้เป็นไปตามแผนผังที่ขออนุญาตและควบคุม  
การใช้ประโยชน์ไม่ก่อให้เกิดความเสียหายแก่การจัดรูปที่ดิน

จึงเสนอมาเพื่อโปรดพิจารณา

มติที่ประชุม

เห็นชอบตามที่สำนักงานจัดรูปที่ดินกลาง เสนอ

## **ข้อกฎหมาย**

มาตรา 46 แห่งพระราชบัญญัติจัดรูปที่ดินเพื่อเกษตรกรรม พ.ศ.2517

ห้ามมิให้เจ้าของที่ดินหรือผู้ได้รับสิทธิในที่ดินในเขตโครงการจัดรูปที่ดินใช้ที่ดินนั้นเพื่อประโยชน์อย่างอื่นที่มีใช้เกษตรกรรม หรือทำการปลูกสร้างสิ่งใด ๆ หรือทำการใด ๆ แก่ที่ดินนั้น อันอาจก่อให้เกิดความเสียหายแก่การจัดรูปที่ดิน เว้นแต่ได้รับอนุญาตเป็นหนังสือจากคณะกรรมการจัดรูปที่ดินจังหวัด

ในกรณีที่มีผู้ฝ่าฝืนความในวรรคหนึ่ง ให้คณะกรรมการจัดรูปที่ดินจังหวัดมีอำนาจสั่งให้ผู้ฝ่าฝืนรื้อถอน ทำให้คืนสู่สภาพเดิม หรืองดเว้นการกระทำนั้นภายในระยะเวลาที่กำหนด ถ้าผู้ฝ่าฝืนไม่ปฏิบัติตามให้คณะกรรมการจัดรูปที่ดินจังหวัดดำเนินการรื้อถอน หรือทำให้คืนสู่สภาพเดิม โดยผู้ฝ่าฝืนจะเรียกร้องค่าเสียหายมิได้ และต้องเป็นผู้เสียค่าใช้จ่ายในการรื้อถอน หรือทำให้คืนสู่สภาพเดิมนั้นด้วย

ระเบียบคณะกรรมการจัดรูปที่ดินกลางว่าด้วยหลักเกณฑ์และวิธีการอนุญาตให้เปลี่ยนแปลงการใช้ที่ดินเพื่อประโยชน์อย่างอื่นที่มีใช้เกษตรกรรม พ.ศ. 2540

ข้อ 6 การเปลี่ยนแปลงการใช้ที่ดินที่จะพิจารณาอนุญาตได้ต้องเป็นประโยชน์หรือเอื้ออำนวยต่อการจัดรูปที่ดินและอยู่ภายใต้หลักเกณฑ์ดังต่อไปนี้

6.1 ที่อยู่อาศัย หมายความว่ารวมถึงตัวบ้านและบริเวณบ้านด้วย

- (1) ขนาดการใช้ที่ดินต้องไม่เกิน 1-0-00 ไร่
- (2) ต้องเป็นเจ้าของที่ดินปลูกอาศัยอยู่เองหรือปลูกให้บุตรหรือให้ทายาทโดยธรรมอยู่อาศัย
- (3) ห้ามใช้เป็นสถานที่ประกอบการอย่างอื่นนอกจากที่อยู่อาศัย

6.2 อุตสาหกรรมการเกษตรในครัวเรือน

- (1) ต้องเป็นการประกอบกิจกรรมแปรรูปผลิตผลการเกษตรอย่างง่ายและหัตถกรรมในครัวเรือนเท่านั้น
- (2) ต้องเป็นกิจการที่เจ้าของที่ดินประกอบกิจการด้วยตนเองและ/หรือใช้แรงงานเกษตรกรในพื้นที่
- (3) เป็นการเพิ่มรายได้แก่เกษตรกรในเขตโครงการจัดรูปที่ดิน
- (4) ไม่ด่กระทำการใด ๆ อันเป็นการขัดต่อพระราชบัญญัติส่งเสริมและรักษาคุณภาพสิ่งแวดล้อมแห่งชาติ
- (5) ขนาดการใช้ที่ดินต้องไม่เกิน 1-0-00 ไร่

6.3 สถานบริการน้ำมัน

- (1) ต้องดำเนินการโดยสหกรณ์หรือกลุ่มเกษตรกร หรือเกษตรกรเจ้าของที่ดิน
- (2) ขนาดการใช้ที่ดินต้องไม่เกิน 200 ตารางวา หักจ่ายมาตรฐานไม่เกิน 2 หักจ่ายต่อ 1 สถานบริการ

(3) ต้องปฏิบัติตามกฎหมายและระเบียบข้อบังคับของการจัดตั้งสถาน  
บริการน้ำมัน

ข้อ 7 การเปลี่ยนการใช้ที่ดินซึ่งที่ดินในเขตโครงการจัดรูปที่ดินดังต่อไปนี้ ให้คณะกรรมการจัดรูป  
ที่ดินจังหวัดพิจารณาอนุญาตได้ตามที่เห็นสมควรโดยไม่ต้องพิจารณาตามหลักเกณฑ์ที่กำหนดไว้ในระเบียบนี้  
คือ

7.1 ที่ดินบริเวณพื้นที่ที่ห่างจากทางหลวงแผ่นดิน ในระยะไม่เกิน 200 เมตร  
จากเขตทางตลอดสาย และจะต้องเป็นการเปลี่ยนการใช้ที่ดินตามประเภทดังนี้

- (1) สถาบันราชการ สถาบันการศึกษา และสถาบันศาสนา
- (2) อุตสาหกรรม พาณิชยกรรม
- (3) ที่อยู่อาศัย สถานบริการน้ำมันที่นอกเหนือจากหลักเกณฑ์ที่กำหนดไว้  
ในข้อ 6.1 และ ข้อ 6.3
- (4) กิจการอื่นใดที่เป็นประโยชน์หรือเอื้ออำนวยต่อการจัดรูปที่ดินหรือ  
ที่เห็นโดยแจ้งชัดว่าไม่ทำให้เกิดความเสียหายต่อการจัดรูปที่ดิน เช่น  
ลานตากข้าว อาคารเก็บพืชผลทางการเกษตร ตลาดจำหน่ายพืชผลทางการ  
เกษตร บ้ายโฆษณาสินค้า

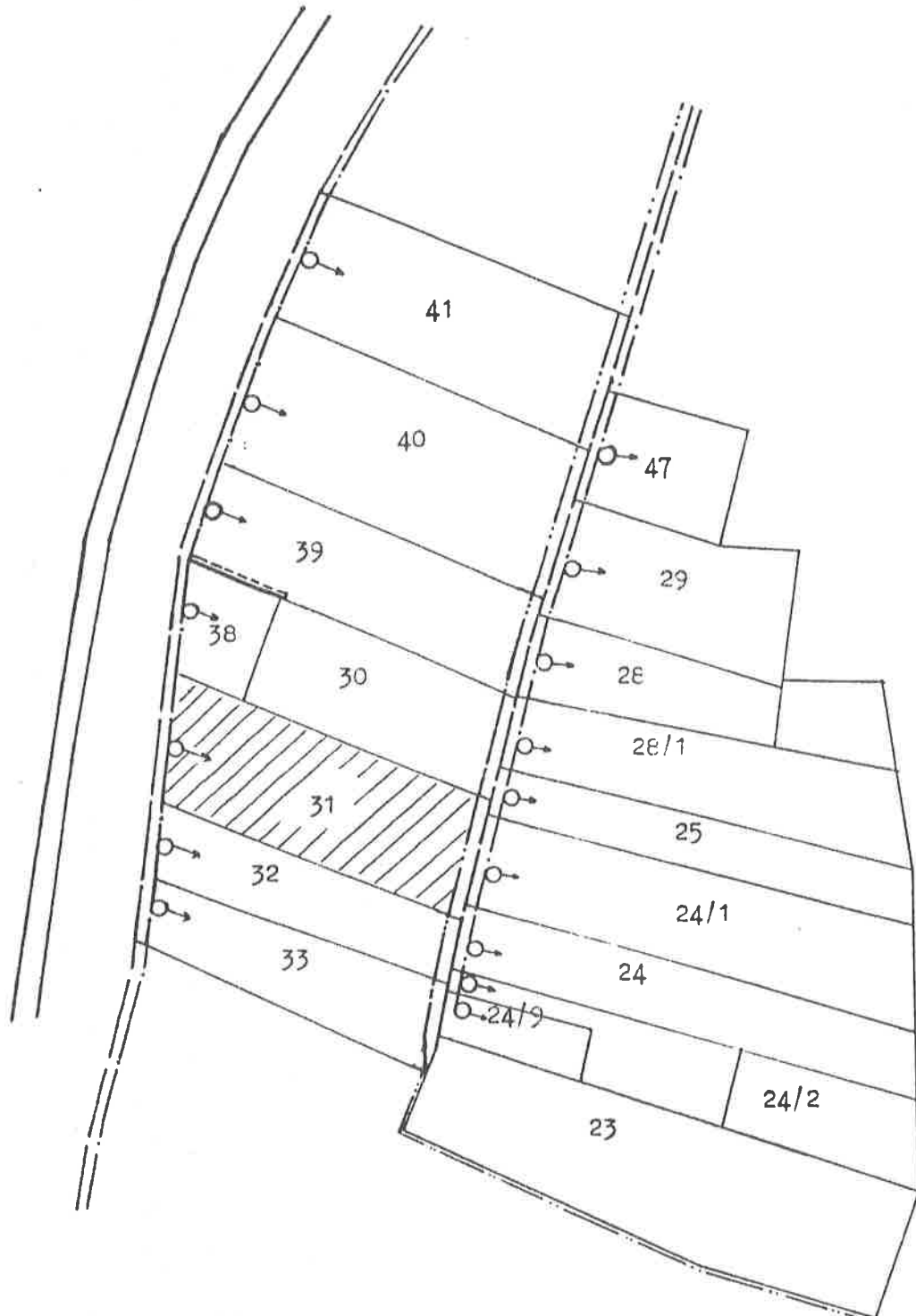
7.2 ที่ดินบริเวณพื้นที่ที่คณะกรรมการจัดรูปที่ดินจังหวัดพิจารณาเห็นว่า สภาพพื้นที่  
ที่ได้เปลี่ยนจากเกษตรกรรมเป็นพื้นที่ที่มีความเจริญขยายไปถึง โดยกำหนดขอบ  
เขตพื้นที่ไว้โดยชัดแจ้ง มีแผนที่ประกอบพร้อมทั้งกำหนดเงื่อนไขให้พิจารณา  
อนุญาตในแต่ละประเภทไว้ และได้รับความเห็นชอบจากคณะกรรมการจัดรูป  
ที่ดินกลางแล้ว





7.3 ที่ดินในเขตโครงการจัดรูปที่ดินที่มีได้ใช้เพื่อการก่อสร้างจัดรูปที่ดิน

ข้อ 8 การเปลี่ยนการใช้ที่ดินนอกเหนือจากหลักเกณฑ์ที่กำหนดไว้ในข้อ 6 ข้อ 7 หรือการเปลี่ยน  
การใช้ที่ดินกรณีอื่นนอกจากนี้ หากมีความจำเป็นและคณะกรรมการจัดรูปที่ดินจังหวัดพิจารณาแล้วเห็นควร  
อนุญาต ให้นำเสนอคณะกรรมการจัดรูปที่ดินกลางให้ความเห็นชอบก่อนอนุญาตทุกราย

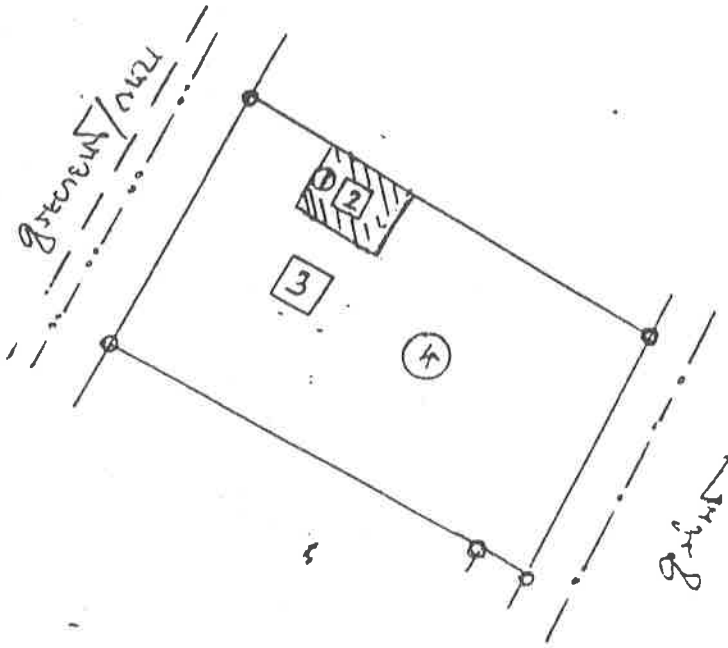


# แผนผังแปลงหลังจัดรูปที่ดิน



-  คูส่งน้ำ
-  คูระบายน้ำ
-  ถนน
-  แปลงที่ขออนุญาต

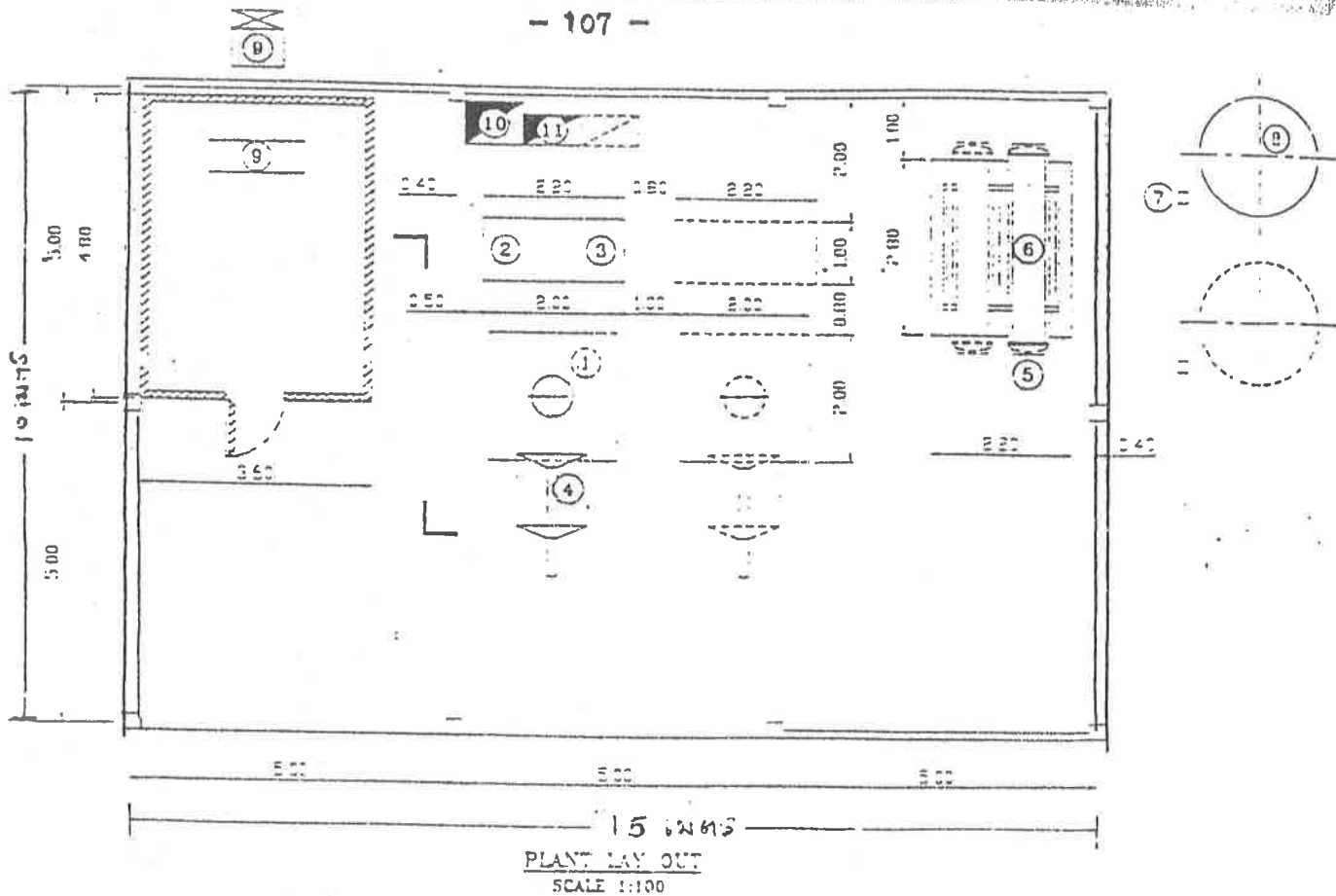
## ผังบริเวณที่ขอเปลี่ยนการใช้ที่ดิน



- หมายเลข 1 บริเวณขออนุญาตเปลี่ยนการใช้ที่ดินก่อสร้าง โรงงานอุตสาหกรรม  
ทำน้ำแข็งหลอดเนื้อที่ 100 ตารางวา และขออนุญาตถมดินเต็มเนื้อที่
- หมายเลข 2 โรงงานอุตสาหกรรมทำน้ำแข็งหลอด
- หมายเลข 3 บ้านพักอาศัยเดิมที่มีการปลูกสร้างก่อนการจัดรูปที่ดิน
- หมายเลข 4 พื้นที่ทำสวน

# ผังโรงงานทำน้ำแข็งหลอด

- 107 -



## ตารางเครื่องจักร

เลขที่	รายการ	จำนวนชุด	แรงม้า/ชุด	รวมรวม
1	เครื่องผลิตน้ำแข็งหลอด ขนาดกำลังผลิต 10 ตัน/วัน	1	-	-
	1.1 มอเตอร์ขับเคลื่อน	1	3	3
	1.2 ป้อนน้ำพ่นไอน้ำ	1	3	3
2	เครื่องสูบน้ำยา "MYCOM" K6WA	1	-	-
	-ขนาดเส้นผ่านศูนย์กลางท่อรับยาสูบ 95 มม.			
	-ระยะช่วงชักลูกสูบ 76 มม.			
	-จำนวนลูกสูบ 6 ชุด			
	-ความถี่รอบตลับ 1450 รอบ/นาที			
3	มอเตอร์ขับเคลื่อนเครื่องสูบน้ำยา	1	60	60
4	สายพานลำเลียง	1	0.5	0.5
5	ถังพ่นไอน้ำ	1	-	-
6	คอนกรีตบด	1	-	-
7	ป้อนน้ำคอนกรีตบด	1	2	2
8	มอเตอร์น้ำเย็น "เวคอส" รุ่น L3C-50	1	2	2
9	เครื่องทำความเย็นสำหรับมอเตอร์น้ำเย็น	1	10	10
10	ตู้เย็นไฟฟ้า	1	-	-
11	ตู้สับไฟควบคุม	1	-	-
รวมรวมรวม			80.5	รวมรวม

**4.1 องค์การบริหารส่วนตำบลท่าทอง ขออนุญาตยืมใช้ที่ดินของกระทรวงเกษตรและสหกรณ์  
“บึงแก่งใหญ่”**

**หัวหน้าสำนักงานจัดรูปที่ดินกลาง**

ด้วยคณะกรรมการพิจารณาการปฏิบัติเกี่ยวกับกฎหมาย ในการประชุมครั้งที่ 6/2541 เมื่อวันที่ 17 พฤศจิกายน 2541 ซึ่งได้รับมอบอำนาจจากคณะกรรมการจัดรูปที่ดินกลาง ได้พิจารณาเรื่อง องค์การบริหารส่วนตำบลท่าทอง ขออนุญาตยืมใช้ที่ดินของกระทรวงเกษตรและสหกรณ์ “บึงแก่งใหญ่” เพื่อก่อสร้างอาคารสำนักงานองค์การบริหารส่วนตำบลท่าทอง ท้องที่ตำบลท่าทอง อำเภอเมือง จังหวัดพิษณุโลก และที่ประชุมมีมติเห็นควรอนุญาตให้ องค์การบริหารส่วนตำบลท่าทอง ยืมใช้ที่ดินเพื่อก่อสร้างอาคารสำนักงานองค์การบริหารส่วนตำบลท่าทองได้ ในเนื้อที่ 10 ไร่ และให้สำนักงานจัดรูปที่ดินจังหวัดพิษณุโลก ติดตามดูแลการใช้ประโยชน์ที่ดินให้เป็นไปตามที่ได้รับอนุญาต และไม่ก่อให้เกิดความเสียหายต่อการจัดรูปที่ดิน และสำหรับที่ดินส่วนที่เหลือจากการอนุญาต เห็นว่าไม่ควรให้หน่วยงานยืมใช้อีก ควรพัฒนาเป็นแหล่งเก็บน้ำหรือสวนไว้ใช้เพื่อการจัดรูปที่ดินเท่านั้น

จึงเสนอมาเพื่อโปรดทราบ

**มติที่ประชุม** รับทราบตามที่สำนักงานจัดรูปที่ดินกลางเสนอ

**4.2 กรมประชาสัมพันธ์ ขออนุญาตยืมใช้ที่ดินของกระทรวงเกษตรและสหกรณ์  
“ปึงแก่งใหญ่”**

**หัวหน้าสำนักงานจัดรูปที่ดินกลาง**

ด้วยคณะอนุกรรมการพิจารณาการปฏิบัติเกี่ยวกับกฎหมาย ในการประชุมครั้งที่ 6/2541 เมื่อวันที่ 17 พฤศจิกายน 2541 ซึ่งได้รับมอบอำนาจจากคณะกรรมการจัดรูปที่ดินกลาง ได้พิจารณาเรื่อง กรมประชาสัมพันธ์ ขออนุญาตยืมใช้ที่ดินของกระทรวงเกษตรและสหกรณ์ “ปึงแก่งใหญ่” เพื่อก่อสร้างศูนย์สงเคราะห์ผู้ประสบภัยภาคเหนือ ท้องที่ตำบลท่าทอง อำเภอเมือง จังหวัดพิษณุโลก และที่ประชุมมีมติเห็นควรอนุญาตให้กรมประชาสัมพันธ์ยืมใช้ที่ดินเพื่อก่อสร้าง ศูนย์สงเคราะห์ผู้ประสบภัยภาคเหนือได้ ในเนื้อที่ 15 ไร่ และให้สำนักงานจัดรูปที่ดินจังหวัดพิษณุโลก ติดตามดูแลการใช้ประโยชน์ในที่ดินให้เป็นไปตามที่ได้รับอนุญาต และไม่ก่อให้เกิดความเสียหายต่อการจัดรูปที่ดิน

จึงเสนอมาเพื่อโปรดทราบ

**มติที่ประชุม** รับทราบตามที่สำนักงานจัดรูปที่ดินกลางเสนอ

**4.3 องค์การบริหารส่วนตำบลโรงช้าง ขออนุญาตยืมใช้ที่ดินของกระทรวงเกษตรและสหกรณ์ “ปึงโจงโคลง” ก่อสร้างอาคารศูนย์พัฒนาอาชีพ และอาคารศูนย์พัฒนาเด็กเล็ก**

**หัวหน้าสำนักงานจัดรูปที่ดินกลาง**

ด้วยคณะอนุกรรมการพิจารณาการปฏิบัติเกี่ยวกับกฎหมาย ในการประชุมครั้งที่ 3/2542 เมื่อวันที่ 4 มิถุนายน 2542 ซึ่งได้รับมอบอำนาจจากคณะกรรมการจัดรูปที่ดินกลาง ได้พิจารณาเรื่อง องค์การบริหารส่วนตำบลโรงช้าง ขออนุญาตยืมใช้ที่ดินของกระทรวงเกษตรและสหกรณ์ “ปึงโจงโคลง” เนื้อที่ 3-0-00 ไร่ เพื่อก่อสร้างอาคารศูนย์พัฒนาอาชีพ และอาคารศูนย์พัฒนาเด็กเล็ก และที่ประชุมได้มีมติเห็นควรอนุญาตให้องค์การบริหารส่วนตำบลโรงช้าง ยืมใช้ที่ดินของกระทรวงเกษตรและสหกรณ์ “ปึงโจงโคลง” ในเนื้อที่ 3-0-00 ไร่ เพื่อก่อสร้างอาคารศูนย์พัฒนาอาชีพ และอาคารศูนย์พัฒนาเด็กเล็ก และให้สำนักงานจัดรูปที่ดินจังหวัดพิจิตร ติดตามดูแลการใช้ประโยชน์ที่ดินให้เป็นไปตามวัตถุประสงค์ ไม่ก่อให้เกิดความเสียหายต่อการจัดรูปที่ดิน

จึงเสนอมาเพื่อโปรดทราบ

**มติที่ประชุม** รับทราบตามที่สำนักงานจัดรูปที่ดินกลางเสนอ

#### 4.4 การปิโตรเลียมแห่งประเทศไทยขออนุญาตวางแนวท่อก๊าซธรรมชาติผ่านที่ดินในเขต โครงการจัดรูปที่ดิน

##### หัวหน้าสำนักงานจัดรูปที่ดินกลาง

ด้วยคณะกรรมการพิจารณาการปฏิบัติเกี่ยวกับกฎหมาย ในการประชุมครั้งที่ 3/2542 เมื่อวันที่ 4 มิถุนายน 2542 ซึ่งได้รับมอบอำนาจจากคณะกรรมการจัดรูปที่ดินกลาง ได้พิจารณาเรื่องการปิโตรเลียมแห่งประเทศไทยขออนุญาตวางแนวท่อก๊าซธรรมชาติผ่านเขตโครงการจัดรูปที่ดินซึ่งการวางแนวท่อก๊าซธรรมชาติดังกล่าว ที่ดินและทรัพย์สินยังคงเป็นของกระทรวงเกษตรและสหกรณ์ ในเขตโครงการจัดรูปที่ดินต่อไปตามเดิม การปิโตรเลียมแห่งประเทศไทย ขอเพียงสิทธิในการวางท่อก๊าซลอดผ่านคูส่งน้ำ คูระบายน้ำ อันเป็นที่ดินและทรัพย์สินของกระทรวงเกษตรและสหกรณ์ ในเขตโครงการจัดรูปที่ดินจังหวัดราชบุรี มีระยะทางประมาณ 24+500 กม. ซึ่งปัจจุบันอยู่ในขั้นตอนการสำรวจ และการปิโตรเลียมแห่งประเทศไทยจะทำการจ่ายค่าทดแทนทรัพย์สินให้แก่กระทรวงเกษตรและสหกรณ์และเจ้าของที่ดิน ตามหลักเกณฑ์ที่คณะกรรมการปรองดองราคาและกำหนดค่าทดแทนทรัพย์สินจังหวัดราชบุรีกำหนด และที่ประชุมได้มีมติ ดังนี้

1. อนุญาตให้การปิโตรเลียมแห่งประเทศไทย วางแนวท่อก๊าซลอดผ่านคูส่งน้ำ คูระบายน้ำ อันเป็นที่ดินของกระทรวงเกษตรและสหกรณ์ ในเขตโครงการจัดรูปที่ดินจังหวัดราชบุรี ระยะทางประมาณ 24+500 กม. และให้การปิโตรเลียมแห่งประเทศไทยปฏิบัติตามเงื่อนไขเกี่ยวกับเรื่องดังกล่าวของคณะกรรมการจัดรูปที่ดินจังหวัดราชบุรี ในการประชุมครั้งที่ 5/2541 เมื่อวันที่ 28 ธันวาคม 2541

2. มอบอำนาจให้หัวหน้าสำนักงานจัดรูปที่ดินจังหวัดราชบุรี รับมอบเงินค่าทดแทนสิทธิในที่ดิน ที่การปิโตรเลียมแห่งประเทศไทยจ่าย และนำเข้าบัญชีกองทุนจัดรูปที่ดินแทนรัฐมนตรีว่าการกระทรวงเกษตรและสหกรณ์

จึงเสนอมาเพื่อโปรดทราบ

มติที่ประชุม รับทราบตามที่สำนักงานจัดรูปที่ดินกลางเสนอ

4.5 องค์การบริหารส่วนตำบลหนองกลางนา ขออนุญาตยืมใช้และเช่าที่ดินของกระทรวง เกษตรและสหกรณ์ “หนองบอน” ก่อสร้างที่ทำการองค์การบริหารส่วนตำบล , สนามเด็กเล่น - สวนหย่อม และตลาดนัดประจำหมู่บ้าน

หัวหน้าสำนักงานจัดรูปที่ดินกลาง

ด้วยคณะกรรมการพิจารณาการปฏิบัติเกี่ยวกับกฎหมาย ซึ่งได้รับมอบอำนาจให้ พิจารณาแทนคณะกรรมการจัดรูปที่ดินกลาง ในการประชุมครั้งที่ 3/2542 เมื่อวันที่ 4 มิถุนายน 2542 ได้พิจารณาเรื่อง องค์การบริหารส่วนตำบลหนองกลางนา ขออนุญาตยืมใช้และเช่าที่ดินของ กระทรวงเกษตรและสหกรณ์ “หนองบอน” อำเภอเมือง จังหวัดราชบุรี เนื้อที่ประมาณ 10-0-00 ไร่ เพื่อก่อสร้างที่ทำการองค์การบริหารส่วนตำบล สนามเด็กเล่น - สวนหย่อม และตลาดนัดประจำ หมู่บ้าน และที่ประชุมมีมติเห็นสมควรอนุญาต ดังนี้

1. ให้องค์การบริหารส่วนตำบลหนองกลางนายืมใช้ที่ดิน “หนองบอน” เพื่อ ก่อสร้างที่ทำการองค์การบริหารส่วนตำบล , สนามเด็กเล่น - สวนหย่อม ในเนื้อที่ 8-0-00 ไร่
2. ให้องค์การบริหารส่วนตำบลหนองกลางนา เช่าที่ดิน “หนองบอน” เพื่อก่อสร้าง ตลาดนัดประจำหมู่บ้าน ในเนื้อที่ 2-0-00 ไร่ โดยอัตราค่าเช่าให้เป็นไปตามมติคณะกรรมการจัดรูป ที่ดินกลาง ครั้งที่ 2/2542 เมื่อวันที่ 29 มีนาคม 2542 โดยคิดอัตราค่าเช่าที่ดินตารางวาละไม่ต่ำกว่า 0.50 บาทต่อเดือน และปรับราคาเช่าตามราคาประเมินที่ดินที่สูงขึ้นทุกครั้งที่ต่ออายุสัญญา โดย สัญญาเช่าครั้งแรกมีกำหนดเวลา 3 ปี และในครั้งต่อ ๆ ไป ให้ต่ออายุสัญญาได้ครั้งละ 3 ปี โดยมอบ อำนาจให้คณะกรรมการจัดรูปที่ดินจังหวัดเป็นผู้พิจารณา

ทั้งนี้ ให้สำนักงานจัดรูปที่ดินจังหวัดราชบุรี ควบคุมดูแลการใช้ประโยชน์ให้เป็นไป ตามวัตถุประสงค์ ไม่ก่อให้เกิดความเสียหายต่อการจัดรูปที่ดิน และการก่อสร้างให้เป็นไปตามแผนผัง ที่ขออนุญาต

จึงเสนอมาเพื่อโปรดทราบ

มติที่ประชุม รับทราบตามที่สำนักงานจัดรูปที่ดินกลางเสนอ



#### 4.6 การแต่งตั้งหัวหน้าสำนักงานจัดรูปที่ดินจังหวัด

##### หัวหน้าสำนักงานจัดรูปที่ดินกลาง

###### เรื่องเดิม

1. สำนักงานคณะกรรมการกฤษฎีกาได้มีความเห็นเกี่ยวกับการแต่งตั้งหัวหน้าสำนักงานจัดรูปที่ดินจังหวัดสรุปได้ดังนี้

1.1 สำนักงานปลัดกระทรวงเกษตรและสหกรณ์ต้องเสนอรายชื่อข้าราชการที่มีคุณสมบัติครบถ้วนถูกต้องและเห็นว่าเหมาะสมให้คณะกรรมการจัดรูปที่ดินกลางพิจารณาให้ความเห็นตาม มาตรา 13 (10) แห่งพระราชบัญญัติจัดรูปที่ดินเพื่อเกษตรกรรม พ.ศ. 2517

1.2 เมื่อคณะกรรมการจัดรูปที่ดินกลางได้พิจารณาให้ความเห็นว่าข้าราชการผู้นั้นสมควรได้รับการแต่งตั้งเป็นหัวหน้าสำนักงานจัดรูปที่ดินจังหวัดแล้ว ถ้าเป็นกรณีที่จะต้องเลื่อนและแต่งตั้งข้าราชการผู้นั้นให้ดำรงตำแหน่ง ปลัดกระทรวงเกษตรและสหกรณ์ก็ต้องดำเนินการเลื่อนและแต่งตั้งให้เสร็จสิ้นก่อนโดยอาศัยอำนาจตามมาตรา 52 (6) และมาตรา 58 แห่งพระราชบัญญัติระเบียบข้าราชการพลเรือน พ.ศ. 2535 แล้วจึงนำเสนอรัฐมนตรีว่าการกระทรวงเกษตรและสหกรณ์

1.3 รัฐมนตรีว่าการกระทรวงเกษตรและสหกรณ์ออกคำสั่งแต่งตั้งข้าราชการดังกล่าวให้ปฏิบัติหน้าที่หัวหน้าสำนักงานจัดรูปที่ดินจังหวัดโดยอาศัยอำนาจตามมาตรา 19 แห่งพระราชบัญญัติจัดรูปที่ดินเพื่อเกษตรกรรม พ.ศ. 2517

2. ต่อมาในการประชุมคณะกรรมการจัดรูปที่ดินกลาง ครั้งที่ 3/2540 เมื่อวันที่ 13 ตุลาคม 2540 วาระที่ 4.1 เรื่องการแต่งตั้งหัวหน้าสำนักงานจัดรูปที่ดินจังหวัด ที่ประชุมได้มีมติให้ปลัดกระทรวงเกษตรและสหกรณ์เป็นผู้พิจารณาให้ความเห็นแก่รัฐมนตรีว่าการกระทรวงเกษตรและสหกรณ์ ในการแต่งตั้งหัวหน้าสำนักงานจัดรูปที่ดินจังหวัด แล้วรายงานให้คณะกรรมการจัดรูปที่ดินกลางทราบ

###### ข้อเท็จจริง

สำนักงานจัดรูปที่ดินกลางมีตำแหน่งหัวหน้าสำนักงานจัดรูปที่ดินว่างลง 2 จังหวัด คือ หัวหน้าสำนักงานจัดรูปที่ดินจังหวัดลำปาง และหัวหน้าสำนักงานจัดรูปที่ดินจังหวัดขอนแก่น และได้พิจารณาข้าราชการซึ่งมีคุณสมบัติครบถ้วนถูกต้องและเห็นว่าเหมาะสมที่จะย้าย เลื่อนและแต่งตั้งให้ดำรงตำแหน่งหัวหน้าสำนักงานจัดรูปที่ดินจังหวัดดังกล่าว ซึ่งปลัดกระทรวงเกษตรและสหกรณ์ได้พิจารณาเห็นชอบและมีคำสั่งดังนี้

1. ย้าย นายกฤษณะ มงคลหัตถิ ตำแหน่งนิติกร 6 (ตำแหน่งเลขที่ 469) สำนักงานจัดรูปที่ดินจังหวัดสิงห์บุรี ให้ดำรงตำแหน่งเจ้าหน้าที่บริหารงานทั่วไป 6 (ตำแหน่งเลขที่ 523) สำนักงานจัดรูปที่ดินจังหวัดลำปาง ตั้งแต่วันที่ 29 มกราคม 2542 และรัฐมนตรีว่าการกระทรวงเกษตรและสหกรณ์ได้มีคำสั่ง ที่ 72/2542 ลงวันที่ 9 กุมภาพันธ์ 2542 แต่งตั้ง นายกฤษณะ มงคลหัตถิ เป็นหัวหน้าสำนักงานจัดรูปที่ดินจังหวัดลำปาง ตั้งแต่วันที่ 29 มกราคม 2542

2. เลื่อนและแต่งตั้ง นายวิศณุ ศรีทิพย์ ตำแหน่งเจ้าหน้าที่บริหารงานทั่วไป 6 (หัวหน้าสำนักงาน) (ตำแหน่งเลขที่ 527) สำนักงานจัดรูปที่ดินจังหวัดพระนครศรีอยุธยา ให้ดำรงตำแหน่งเจ้าหน้าที่บริหารงานทั่วไป 7 (ตำแหน่งเลขที่ 478) สำนักงานจัดรูปที่ดินจังหวัดขอนแก่น ตั้งแต่วันที่ 17 มิถุนายน 2542 และรัฐมนตรีว่าการกระทรวงเกษตรและสหกรณ์ได้มีคำสั่ง ที่ 272/2542 ลงวันที่ 17 มิถุนายน 2542 แต่งตั้ง นายวิศณุ ศรีทิพย์ เป็นหัวหน้าสำนักงานจัดรูปที่ดินจังหวัดขอนแก่น ตั้งแต่วันที่ 17 มิถุนายน 2542

3. ย้าย นางสุมาลี นาคสกุล ตำแหน่งเจ้าหน้าที่บริหารงานทั่วไป 6 (ตำแหน่งเลขที่ 369) สำนักงานจัดรูปที่ดินกลาง ให้ดำรงตำแหน่งเจ้าหน้าที่บริหารงานทั่วไป 6 (ตำแหน่งเลขที่ 527) สำนักงานจัดรูปที่ดินจังหวัดพระนครศรีอยุธยา ตั้งแต่วันที่ 12 กรกฎาคม 2542 และรัฐมนตรีว่าการกระทรวงเกษตรและสหกรณ์ ได้มีคำสั่งที่ 304 (ก)/2542 ลงวันที่ 12 กรกฎาคม 2542 แต่งตั้ง นางสุมาลี นาคสกุล เป็นหัวหน้าสำนักงานจัดรูปที่ดินจังหวัดพระนครศรีอยุธยา ตั้งแต่วันที่ 12 กรกฎาคม 2542

จึงเรียนมาเพื่อโปรดทราบ

มติที่ประชุม รับทราบตามที่สำนักงานจัดรูปที่ดินกลางเสนอ

5.1 ขอแก้ไขรายงานการประชุมคณะกรรมการจัดรูปที่ดินกลาง ครั้งที่ 2/2540 เมื่อวันที่ 29 พฤษภาคม 2540 เรื่อง ขออนุมัติวางโครงการจัดรูปที่ดิน ตำบลห้วยหิน และตำบลม่วงค่อม อำเภอชัยบาดาล จังหวัดลพบุรี เนื้อที่ประมาณ 8,400 ไร่ ในระเบียบวาระที่ 4.1 เนื่องจากเข้าใจตำบลคลาดเคลื่อน

หัวหน้าสำนักงานจัดรูปที่ดินกลาง

สืบเนื่องจากคณะกรรมการจัดรูปที่ดินกลาง ในการประชุม ครั้งที่ 2/2540 เมื่อวันที่ 29 พฤษภาคม 2540 มีมติอนุมัติวางโครงการจัดรูปที่ดิน ตำบลห้วยหิน ตำบลม่วงค่อม อำเภอชัยบาดาล จังหวัดลพบุรี เนื้อที่ประมาณ 8,400 ไร่ นั้น

จากการตรวจสอบพบว่า ตำบลห้วยหินนั้นไม่มีพื้นที่ที่จะขออนุมัติวางโครงการจัดรูปที่ดิน ตามแผนที่ประกอบระเบียบวาระดังกล่าว ที่คณะกรรมการจัดรูปที่ดินกลางอนุมัติไป ซึ่งข้อเท็จจริงนั้น พื้นที่บริเวณดังกล่าวเป็นพื้นที่บริเวณตำบลเขาแหลม และตำบลม่วงค่อม อำเภอชัยบาดาล จังหวัดลพบุรี

จึงเรียนมาเพื่อโปรดทราบ

- แก้ไขโดยตัดตำบลห้วยหินออกไป โดยเปลี่ยนเป็นตำบลเขาแหลม ที่เป็นพื้นที่ที่ถูกต้อง

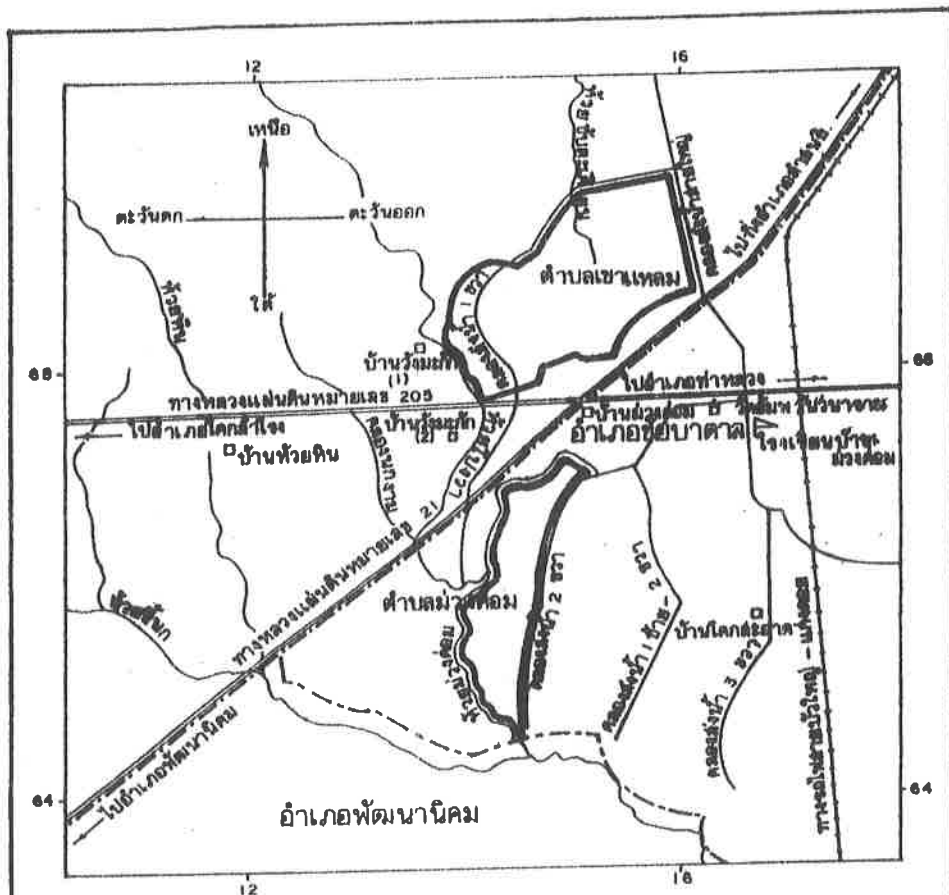
มติที่ประชุม รับทราบตามที่เสนอ โดยอนุมัติให้แก้ไขรายงานการประชุมคณะกรรมการจัดรูปที่ดินกลาง ครั้งที่ 2/2540 เมื่อวันที่ 29 พฤษภาคม 2540 ในระเบียบวาระที่ 4.1 โดยตัดตำบลห้วยหิน ออกเปลี่ยนเป็นตำบลเขาแหลม

แผนที่ผังเขตแสดงเขตท้องที่ตำบลเขาแหลม และตำบลม่วงค่อม  
อำเภอชัยบาดาล จังหวัดลพบุรี  
เป็นเขตสำรวจเพื่อกำหนดเป็นเขตโครงการจัดรูปที่ดิน  
แบบท้ายประกาศกระทรวงเกษตรและสหกรณ์ และกระทรวงมหาดไทย











ฉบับลงวันที่


มาตราส่วน 1 : 50,000


0 1 2 กิโลเมตร



เครื่องหมาย

-  แนวเขตโครงการจัดรูปที่ดิน
-  เขตอำเภอ
-  เขตตำบล
-  ทางหลวง
-  ทางรถไฟ
-  ห้วย
-  คลองส่งน้ำ
-  หมู่บ้าน
-  วัด
-  โรงเรียน

  
( นายวิสิทธิ์ โภคสัมปัติ )  
วิศวกรโยธา 7 ข.

  
( นายจิระ คิมลธิชิต )  
หัวหน้าสำนักงานจัดรูปที่ดินกลาง

รายงานการประชุม  
คณะกรรมการจัดรูปที่ดินกลาง  
ครั้งที่ 2/2540

วันที่ 29 พฤษภาคม 2540  
ณ ห้องประชุมกระทรวงเกษตรและสหกรณ์

กรรมการที่มาประชุม

1. นายอัมรงค์	ประกอบบุญ	รองปลัดกระทรวงเกษตร และสหกรณ์ แทนรัฐมนตรี ว่าการกระทรวงเกษตรและสหกรณ์	ประธานกรรมการ
2. นายปริญญา	นาคจัดริย์	รองปลัดกระทรวงมหาดไทย แทนปลัดกระทรวงมหาดไทย	รองประธานกรรมการ
3. นายชินชัย	มหาแสน	รองอธิบดีกรมทางหลวง แทนอธิบดีกรมทางหลวง	กรรมการ
4. นายโสภณ	ชมชาญ	เจ้าหน้าที่วิเคราะห์นโยบาย และแผน 9 แทน อธิบดีกรมพัฒนาที่ดิน	กรรมการ
5. ว่าที่ ร.ต. สัจชัย	วิจิทขณะ	ผู้อำนวยการกองจัดที่ดิน แทนอธิบดีกรมที่ดิน	กรรมการ
6. นายอุดม	พัทสกุล	ผู้อำนวยการส่วนระบบ การปกครองท้องที่ แทน อธิบดีกรมการปกครอง	กรรมการ
7. นายเดชา	วณิชวโรตม์	ผู้เชี่ยวชาญด้านวางแผนเศรษฐกิจ แทนเลขาธิการคณะกรรมการ พัฒนาการเศรษฐกิจและ สังคมแห่งชาติ	กรรมการ
8. นายพิสิษฐ์	พิบูลย์ศิริ	วิศวกรโยธา 7 แทน อธิบดีกรมชลประทาน	กรรมการ
9. นายคำริ	ถาวรมาศ	นักวิชาการเกษตร 7 แทน อธิบดีกรมวิชาการเกษตร	กรรมการ
10. นางวิณา	ศรีทานันท์	นักวิชาการสหกรณ์ 7 แทน อธิบดีกรมส่งเสริมสหกรณ์	กรรมการ
11. นายสุกิจ	ทองชัย	เศรษฐกร 7 แทน เลขาธิการสำนักงาน เศรษฐกิจการเกษตร	กรรมการ

12. นางกัลยา	อ่อนจันทร์	นักวิชาการคลัง 7 แทน ผู้แทนกระทรวงการคลัง	กรรมการ
13. นายบุญไทย	สัตยวินิจ	ผู้ช่วยผู้อำนวยการกอง โครงการแทนผู้จัดการ ธนาคารเพื่อการเกษตร และสหกรณ์การเกษตร	กรรมการ
14. นายสมศักดิ์	สุทธิสาร	หัวหน้าฝ่ายพัฒนาสังคม แทนอธิบดีกรมการพัฒนาชุมชน	กรรมการ
15. นางฉวีวรรณ	มะเสนีย์	นักวิชาการเกษตร 6 แทน อธิบดีกรมส่งเสริมการเกษตร	กรรมการ
16. นายยุทธ	กิ่งเกิด		กรรมการ
17. นายไพฑูรย์	พะลายะสุด		กรรมการ
18. นายจาริน	อรรถโยธิน		กรรมการ
19. นายอำพันธ์	บุญณกันต์		กรรมการ
20. นายประทีป	โสสมพงศ์	หัวหน้าสำนักงานจัดรูปที่ดินกลาง	กรรมการและ เลขานุการ

**กรรมการที่ติดราชการไม่ได้มาประชุม**

1. ปลัดกระทรวงเกษตรและสหกรณ์
2. อัยการสูงสุด
3. ผู้อำนวยการสำนักงบประมาณ
4. นายพจน์ สุขมหา
5. นายสินศิริ นาคาบดี

**ผู้เข้าร่วมประชุม**

1. นายไพโรจน์	โลกนิยม	นิติกร 8 ว.	สำนักงานปฏิรูปที่ดิน เพื่อเกษตรกรรม
2. นางช่ายขวัญ	สิริภาพ	นิติกร 7	สำนักงานจัดรูปที่ดินกลาง
3. นายบุญล้อม	คนชม	เจ้าหน้าที่บริหารงานทั่วไป 7	สำนักงานจัดรูปที่ดินกลาง
4. นายเสน่ห์	สุขจรัส	หัวหน้าสำนักงานจัดรูปที่ดิน จังหวัดพิจิตร	สำนักงานจัดรูปที่ดิน จังหวัดพิจิตร
5. นายวิโรจน์	ปัญญาเจริญ	หัวหน้าสำนักงานจัดรูปที่ดิน จังหวัดสุพรรณบุรี	สำนักงานจัดรูปที่ดิน จังหวัดสุพรรณบุรี
6. น.ส.สุนันท์	อังกะโต	หัวหน้าฝ่ายส่งเสริมการอนุรักษ์ ทรัพยากรธรรมชาติ	สำนักงานปลัดกระทรวง มหาดไทย

7. นายประสาน	แจ่มงาม	นายช่างรังวัด 6	กรมที่ดิน
8. นางพัชรรัตน์	มณีวงศ์	นิติกร 6 ๖	สำนักงานการปฏิรูปที่ดิน เพื่อเกษตรกรรม
9. นางพรรณณี	ทวีพานนท์	นักวิชาการสหกรณ์ 6 ๖	กรมส่งเสริมสหกรณ์
10. นางสุมาลี	นาคสกุล	เจ้าหน้าที่บริหารงานทั่วไป 6	สำนักงานจัดรูปที่ดินกลาง
11. นายสวัสดิ์	โกศลสมบัติ	วิศวกรโยธา 6	สำนักงานจัดรูปที่ดินกลาง
12. น.ส.ฝน	ธนาเลขาพัฒนา	นิติกร 6	สำนักงานจัดรูปที่ดินกลาง
13. น.ส.จันทรา	พัฒนพาณิชย์	นิติกร 6	สำนักงานจัดรูปที่ดินกลาง
14. นางรัตนา	เจริญรมย์	เจ้าหน้าที่วิเคราะห์นโยบายและแผน 6	สำนักงานจัดรูปที่ดินกลาง
15. นางสุภาพร	จำเนียรสวัสดิ์	เจ้าหน้าที่วิเคราะห์นโยบายและแผน 6	สำนักงานจัดรูปที่ดินกลาง
16. นายประเสริฐ	เอมรีน	นิติกร 5	สำนักงานจัดรูปที่ดินกลาง
17. นายสมชาย	สารสิทธิ์กุล	วิศวกรโยธา 5	สำนักงานจัดรูปที่ดินกลาง
18. นายวิทยา	ทรัพย์คงทน	นายช่างโยธา 5	สำนักงานจัดรูปที่ดินกลาง
19. นางเบญจวรรณ	วิริยแพพาณิชย์กุล	เจ้าหน้าที่บริหารงานธุรการ 5	สำนักงานจัดรูปที่ดินกลาง
20. นายเกรียงไกร	ไกรแก้ว	นิติกร 4	สำนักงานจัดรูปที่ดินกลาง
21. นายพงศ์สยาม	สุขสมสิน	นิติกร 4	สำนักงานจัดรูปที่ดินกลาง
22. นายชัยรัตน์	ศรประสิทธิ์	นิติกร 4	สำนักงานจัดรูปที่ดินกลาง
23. นางดวงใจ	บุญล้ำเลิศ	เจ้าพนักงานธุรการ 4	สำนักงานจัดรูปที่ดินกลาง
24. นางนันทวัน	มิชัยศรี	เจ้าหน้าที่บริหารงานธุรการ 4	สำนักงานจัดรูปที่ดินกลาง
25. นายสุรศักดิ์	ผลยังส่ง	นักวิชาการปกครอง 4	กรมการปกครอง
26. น.ส.น้ำเพชร	วงศ์ประทีป	นักบัญชี 3	กรมบัญชีกลาง
27. น.ส.บุญหลาย	เหี้ยมดชัยภูมิ	เจ้าหน้าที่ธุรการ 1	สำนักงานจัดรูปที่ดินกลาง

เริ่มประชุมเวลา 10.00 นาฬิกา

- ระเบียบวาระที่ 1 เรื่องที่ประธานแจ้งให้ที่ประชุมทราบ  
ไม่มีเรื่องแจ้งให้ทราบ
- ระเบียบวาระที่ 2 เรื่องเสนอเพื่อพิจารณา
- ระเบียบวาระที่ 3 เรื่องเสนอเพื่อทราบ
- ระเบียบวาระที่ 4 เรื่องอื่น ๆ

#### 4.1 การขออนุมัติวางโครงการจัดรูปที่ดิน ตำบลห้วยหิน และตำบลม่วงค่อม อำเภอชัยบาดาล จังหวัดลพบุรี เนื้อที่ประมาณ 8,400 ไร่

##### หัวหน้าสำนักงานจัดรูปที่ดินกลาง

ด้วย ๖๗๖๖ รัฐมนตรีว่าการกระทรวงเกษตรและสหกรณ์ ได้มอบนโยบายให้กระทรวงเกษตรและสหกรณ์ดำเนินการโครงการหมู่บ้านเกษตรพัฒนาเฉลิมพระเกียรติฯ ภาคกลาง (หมู่บ้านระดับเคียน อำเภอชัยบาดาล จังหวัดลพบุรี) เพื่อพัฒนาเป็นต้นแบบในการพัฒนาอาชีพการเกษตร ถวายเป็นราชสักการะในวาระที่พระบาทสมเด็จพระเจ้าอยู่หัวทรงครองสิริราชสมบัติครบปีที่ 50 เน้นให้มีพัฒนาแบบผสมผสานเต็มรูปแบบ เพื่อพิจารณาขยายผลไปในพื้นที่อื่น ๆ ทั่วประเทศต่อไป และให้การจัดรูปที่ดินเป็นกิจกรรมหลักในโครงการฯ กิจกรรมหนึ่ง โดยให้สำนักงานจัดรูปที่ดินกลางเข้าไปปรับที่ดินและจัดรูปที่ดินเพื่อให้สามารถส่งน้ำและใช้น้ำได้ทั่วถึงมีประสิทธิภาพ โดยด่วน

สำนักงานจัดรูปที่ดินกลาง ได้ตรวจสอบสภาพพื้นที่ในเบื้องต้นแล้ว เห็นว่าสามารถที่จะดำเนินการจัดรูปที่ดินได้ โดยจะดำเนินการจัดรูปที่ดินในท้องที่ตำบล ห้วยหิน และตำบลม่วงค่อม อำเภอชัยบาดาล จังหวัดลพบุรี เนื้อที่ประมาณ 8,400 ไร่ และได้นำเรื่องการจัดรูปที่ดินดังกล่าว เสนอกระทรวงเกษตรและสหกรณ์แล้ว จึงขอเสนอรายละเอียดมาเพื่อโปรดพิจารณาดังนี้

##### สภาพปัญหา

พื้นที่บริเวณอ่างเก็บน้ำชัษตะเคียนนั้น ได้มีนโยบายดำเนินการโครงการหมู่บ้านเกษตรพัฒนาเฉลิมพระเกียรติฯ เพื่อเป็นโครงการต้นแบบในการพัฒนาอาชีพการเกษตร ถวายเป็นราชสักการะแด่พระบาทสมเด็จพระเจ้าอยู่หัว ตั้งแต่สมัย ๖๗๖๖ ประจวบ ไชยสาส์น ดำรงตำแหน่งรัฐมนตรีว่าการกระทรวงเกษตรและสหกรณ์ในการดำเนินงานเบื้องต้นของโครงการนั้น ได้จัดทำคูน้ำไว้ทั้งหมดในพื้นที่ 8,400 ไร่ ซึ่งขณะนี้อยู่ในสภาพทรุดโทรม ไม่สามารถใช้น้ำได้สะดวก และไม่มียกถนนเข้าแปลงนา

ต่อมา เมื่อ ๖๗๖๖ รัฐมนตรีว่าการกระทรวงเกษตรและสหกรณ์ (นายชูชีพ หาญสวัสดิ์) มีนโยบาย ให้จัดรูปที่ดินในโครงการฯ ดังกล่าว สำนักงานจัดรูปที่ดินกลาง จึงได้สอบถามความสมัครใจจากเกษตรกรเจ้าของที่ดินแล้ว ปรากฏว่าเกษตรกรส่วนใหญ่ ที่ได้รับน้ำจากโครงการเดิมอยู่แล้ว ทราบว่าเมื่อมีการจัดรูปที่ดิน จะต้องมีการเรียกเก็บเงินค่าใช้จ่ายในการจัดรูปที่ดิน จึงแจ้งกับเจ้าหน้าที่ว่า หากจะจัดรูปที่ดินในเขตพื้นที่ของตนจะต้องไม่เก็บเงินค่าใช้จ่ายในการจัดรูปที่ดิน

ในกรณีนี้ สำนักงานจัดรูปที่ดินกลาง ได้เคยจัดรูปที่ดินในลักษณะที่ไม่เรียกเก็บเงินค่าใช้จ่ายในการจัดรูปที่ดินแล้ว โดยการจัดรูปที่ดินในลักษณะ



แปลงตัวอย่าง โดยดำเนินการจัดรูปที่ดินตามมาตรา 13(12) แห่งพระราชบัญญัติจัดรูปที่ดินเพื่อเกษตรกรรม พ.ศ.2517

จำนวนเกษตรกร	ประมาณ 471 ครัวเรือน
การใช้พื้นที่	ส่วนใหญ่ ปลูกข้าว
เขตส่งน้ำ	พื้นที่โครงการอ่างเก็บน้ำซับตะเคียน
การดำเนินงาน	ดำเนินการจัดรูปที่ดินในท้องที่ตำบลห้วยหิน และตำบลม่วงค่อม อำเภอชัยบาดาล จังหวัดลพบุรี ในลักษณะแปลงตัวอย่าง พื้นที่ประมาณ 8,400 ไร่ โดยดำเนินการจัดสร้างถนน คูระบายน้ำ การปรับปรุงคูส่งน้ำ หรือการปรับระดับดิน ในส่วนที่ขาดไป แต่ทั้งนี้ เป็นไปตามความเหมาะสม ความจำเป็น และความต้องการของเกษตรกร
หลักการและเหตุผล	การจัดรูปที่ดินลักษณะแปลงตัวอย่าง ในพื้นที่โครงการอ่างเก็บน้ำซับตะเคียน ตำบลห้วยหิน และตำบลม่วงค่อม อำเภอชัยบาดาล เนื้อที่ประมาณ 8,400 ไร่ เป็นการจัดรูปที่ดินเพื่อพัฒนาเป็นต้นแบบ หมู่บ้านเกษตรพัฒนาเฉลิมพระเกียรติฯ ภาคกลาง ถวายเป็นราชสักการะในวาระที่พระบาทสมเด็จพระเจ้าอยู่หัวทรงครองสิริราชสมบัติครบปีที่ 50 ตามนโยบายของ ฯพณฯ รัฐมนตรีว่าการกระทรวงเกษตรและสหกรณ์ และเป็นการน้อมรับทฤษฎีใหม่ตามแนวพระราชดำริ ที่เน้นการส่งเสริมอาชีพ การเกษตรครบวงจรและการจัดการสิ่งแวดล้อมให้เป็นต้นแบบการพัฒนาแบบผสมผสาน ซึ่งเมื่อจัดรูปที่ดินแล้วการจัดการใช้ประโยชน์ที่ดินก็สามารถใช้ได้อย่างเต็มที่ มีประสิทธิภาพสูงสุด หน่วยราชการและภาคเอกชนอื่น ๆ ก็สามารถเข้าร่วมกันทำกิจกรรมส่งเสริมอาชีพการเกษตรครบวงจรได้อย่างเหมาะสม ไม่ว่าจะเป็นการพัฒนาที่ดิน การส่งเสริมการเกษตร ปศุสัตว์ ประมง อุตสาหกรรมในครอบครัว ตลอดจนการวิจัยและพัฒนาโดยมีการตลาดนำการผลิต และการจัดตั้งระบบสหกรณ์การเกษตรเต็มรูปแบบ อันเป็นวัตถุประสงค์หลักของต้นแบบโครงการหมู่บ้านเกษตรพัฒนาเฉลิมพระเกียรติฯ ภาคกลาง ตามนโยบายของ ฯพณฯ รัฐมนตรีว่าการกระทรวงเกษตรและสหกรณ์
วัตถุประสงค์	เพื่อให้เกษตรกรในเขตโครงการอ่างเก็บน้ำซับตะเคียน ตำบลห้วยหิน และตำบลม่วงค่อม อำเภอชัยบาดาล จังหวัดลพบุรี มีโครงสร้างพื้นฐานใน

ระดับไร่นา เพิ่มศักยภาพในการใช้ประโยชน์ที่ดินอย่างเต็มที่ สามารถเพิ่มผลผลิตและลดต้นทุนการผลิต และเป็นโครงสร้างพื้นฐาน (INFRASTRUCTURE) รองรับ แนวทางการส่งเสริมอาชีพการเกษตรครบวงจรเพื่อพัฒนาเป็นต้นแบบในการพัฒนาอาชีพการเกษตร ในโครงการหมู่บ้านเกษตรพัฒนาเฉลิมพระเกียรติฯ ภาคกลาง ตามนโยบายฯ ภาวนา รัฐมนตรีว่าการกระทรวงเกษตรและสหกรณ์

### วิธีการดำเนินการและเป้าหมาย

1. ดำเนินการจัดรูปที่ดินในลักษณะแปลงตัวอย่าง เพื่อศึกษาทดลองเป็นต้นแบบการพัฒนาอาชีพการเกษตรแบบผสมผสาน
2. ดำเนินการจัดรูปที่ดิน โดยไม่เรียกเก็บเงินค่าใช้จ่ายในการจัดรูปที่ดิน เนื่องจากเป็นแผนงานศึกษาทดลองที่มีรายละเอียดแตกต่างจากการจัดรูปที่ดินที่ดำเนินการงานตามแผนงานปกติ
3. พื้นที่ดำเนินการ โครงการอ่างเก็บน้ำซับตะเคียน ตำบลห้วยหิน และตำบลม่วงค่อม อำเภอชัยบาดาล จังหวัดลพบุรี พื้นที่ประมาณ 8,400 ไร่
4. หากโครงการเป็นผลสำเร็จ ก็จะนำไปเป็นต้นแบบของการพัฒนาอาชีพการเกษตรทั่วประเทศ

รูปแบบของโครงการ ได้แบ่งองค์ประกอบของโครงการออกเป็นสองส่วน กล่าวคือ

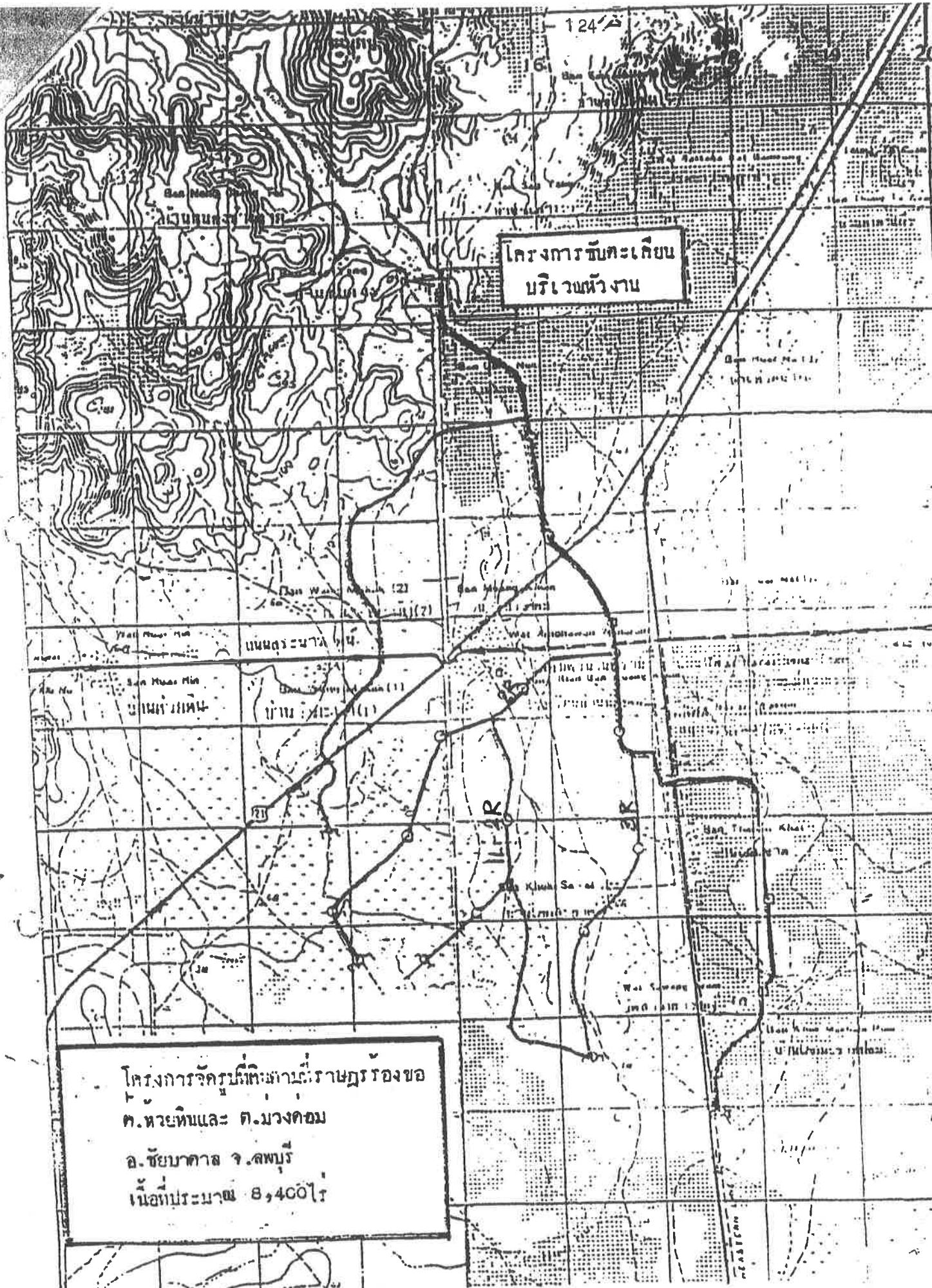
1. การพัฒนาโครงสร้างพื้นฐาน
  - 1.1 ก่อสร้างทางลำเลียงผลผลิตในไร่นา เป็นถนนดินบดอัดแน่นให้เข้าถึงทุกแปลง
  - 1.2 ปรับระดับที่ดินเพื่อให้สามารถใช้ประโยชน์ได้อย่างมีประสิทธิภาพตามความต้องการของเกษตรกร เท่าที่มีความจำเป็นและเหมาะสม
  - 1.3 ขุดลอกลำรางธรรมชาติ เพื่อให้สามารถระบายน้ำได้สะดวก และขุดคุ้ยระบายน้ำตามความเหมาะสมและความจำเป็น
  - 1.4 ก่อสร้างแหล่งน้ำขนาดเล็กในพื้นที่เพาะปลูก เช่น สระน้ำ บ่อน้ำตื้น บ่อน้ำบาดาล หรือแหล่งน้ำในรูปแบบอื่น ๆ ทั้งนี้ให้เป็นไปตามความต้องการของเกษตรกร และความเหมาะสมของพื้นที่ รวมทั้งส่งเสริมให้มีการใช้น้ำอย่างประหยัดโดยวิธีให้น้ำระบบท่อ หรือวิธีอื่น ๆ ที่มีประสิทธิภาพสูง
  - 1.5 ออกโฉนดที่ดินใหม่
2. การพัฒนาอาชีพครบวงจร

- 2.1 พัฒนาอาชีพครอบครัว โดยดำเนินการร่วมกับส่วนราชการที่เกี่ยวข้องและภาคเอกชน
- 2.2 จัดตั้งกลุ่มเกษตรกร และกลุ่มสหกรณ์ เพื่อบริหารจัดการระบบการตลาดและดูแลการผลิตของตนเอง

จึงเสนอมาเพื่อโปรดพิจารณา หากเห็นชอบ ให้จัดรูปที่ดินในลักษณะแปลงตัวอย่างไม่เรียกเก็บเงินค่าใช้จ่ายในการจัดรูปที่ดิน ได้โปรดอนุมัติวางโครงการจัดรูปที่ดินท้องที่ตำบลห้วยหิน และตำบลม่วงค่อม อำเภอชัยบาดาล จังหวัดลพบุรี เนื้อที่ประมาณ 8,400 ไร่ ตามมาตรา 13(12) แห่งพระราชบัญญัติจัดรูปที่ดินเพื่อเกษตรกรรม พ.ศ.2517

**มติที่ประชุม**

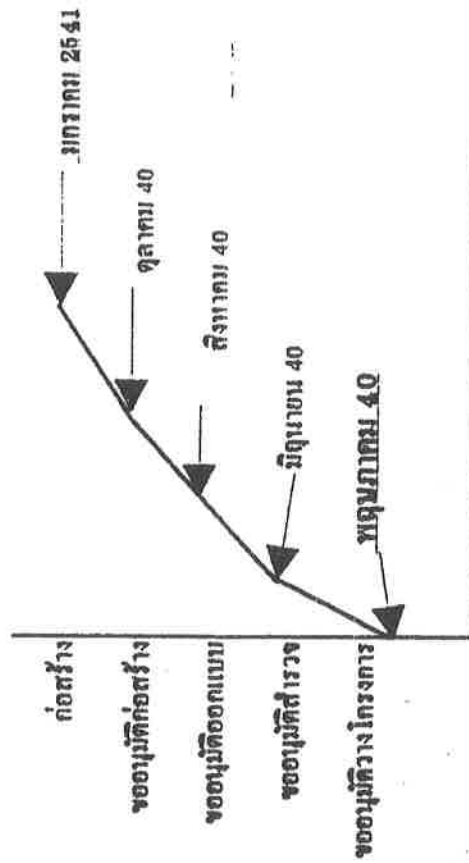
เห็นชอบในหลักการให้จัดรูปที่ดินในลักษณะแปลงตัวอย่างไม่เรียกเก็บเงินค่าใช้จ่ายในการจัดรูปที่ดิน และอนุมัติวางโครงการจัดรูปที่ดิน ตามมาตรา 13(12) แห่งพระราชบัญญัติจัดรูปที่ดินเพื่อเกษตรกรรม พ.ศ.2517 ตามที่เสนอ แต่ทั้งนี้ให้หารือกระทรวงเกษตรและสหกรณ์เกี่ยวกับในเรื่องงบประมาณการดำเนินการจัดรูปที่ดินดังกล่าวต่อไป



โครงการขีตตะเคียน  
บริเวณหัวงาน

โครงการจัดรูปที่ดินทำนารายการของ  
ค.ห้วยหินและ ค.ม่วงคอม  
อ.ชัยบาดาล จ.ลพบุรี  
เนื้อที่ประมาณ 8,400 ไร่

โครงการจัดรูปที่ดินตามผังเมืองรวม  
ตำบลวังหินและตำบลม่วงค่อม อําเภอยะบะดี จังหวัดลพบุรี  
เนื้อที่ประมาณ 8,400 ไร่



- 1.ค.43
- พ.ย.43
- ค.ค.43
- ก.ย.43
- ธ.ค.43
- ก.ค.43
- มี.ย.43
- พ.ค.43
- เม.ย.43
- มี.ค.43
- ก.พ.43
- ม.ค.43
- ธ.ค.42
- พ.ย.42
- ค.ค.42
- ก.ย.42
- ธ.ค.42
- ก.ค.42
- มี.ย.42
- พ.ค.42
- เม.ย.42
- มี.ค.42
- ก.พ.42
- ม.ค.42
- ธ.ค.41
- พ.ย.41
- ค.ค.41
- ก.ย.41
- ธ.ค.41
- ก.ค.41
- มี.ย.41
- พ.ค.41
- เม.ย.41
- มี.ค.41
- ก.พ.41
- ม.ค.41
- ธ.ค.40
- พ.ย.40
- ค.ค.40
- ก.ย.40
- ธ.ค.40
- ก.ค.40
- มี.ย.40
- พ.ค.40

ปิดประชุมเวลา 11.50 นานึก



(นายประทีป ไสมพงศ์)  
หัวหน้าสำนักงานจัดรูปที่ดินกลาง  
กรรมการและเลขานุการคณะกรรมการจัดรูปที่ดินกลาง



(นางดวงใจ บุญล้ำเลิศ)  
ผู้จัดบันทึกรายงานการประชุม




ความคิดเห็นของคณะกรรมการ


- นายจาริน อัครโยธิน ในการประชุมครั้งต่อไป ขอให้สำนักงานจัดรูปที่ดินกลาง จัดทำ เอกสารเรื่องการจัดรูปที่ดิน ซึ่งอาจนำเอกสารที่เคยจัดทำไว้แล้วมา ปรับปรุงใหม่ โดยมีสาระสำคัญว่า การจัดรูปที่ดินคืออะไร กระบวนการ เกษตรและสหกรณ์ มีนโยบายเกี่ยวกับการจัดรูปที่ดินอย่างไร ทั้งใน ด้านเศรษฐกิจและสังคม มีขั้นตอนและวิธีปฏิบัติอย่างไร และ ประโยชน์ที่จะได้รับจากการจัดรูปที่ดิน ทั้งนี้ เพื่อกรรมการจัดรูปที่ดิน ที่เพิ่งมาร่วมประชุม ทราบถึงประโยชน์ที่จะได้รับจากการจัดรูปที่ดิน ได้ชัดเจนยิ่งขึ้น
- นายพนั สุมหา ขอให้นำผลการดำเนินการตั้งแต่ต้นจนถึงปัจจุบันให้ปรากฏในเอกสาร ด้วย

หัวหน้าสำนักงานจัดรูปที่ดินกลาง รับทราบ

ปิดประชุมเวลา 16.45 นาฬิกา

  
(นายจิระ พิมลลิขิต)

หัวหน้าสำนักงานจัดรูปที่ดินกลาง  
กรรมการและเลขานุการคณะกรรมการจัดรูปที่ดินกลาง

  
(นางดวงใจ บุญล้ำเลิศ)

ผู้จัดบันทึกรายงานการประชุม